



Corporación Autónoma
Regional del Valle del Cauca

CORPORACION AUTONOMA REGIONAL DEL VALLE DEL CAUCA

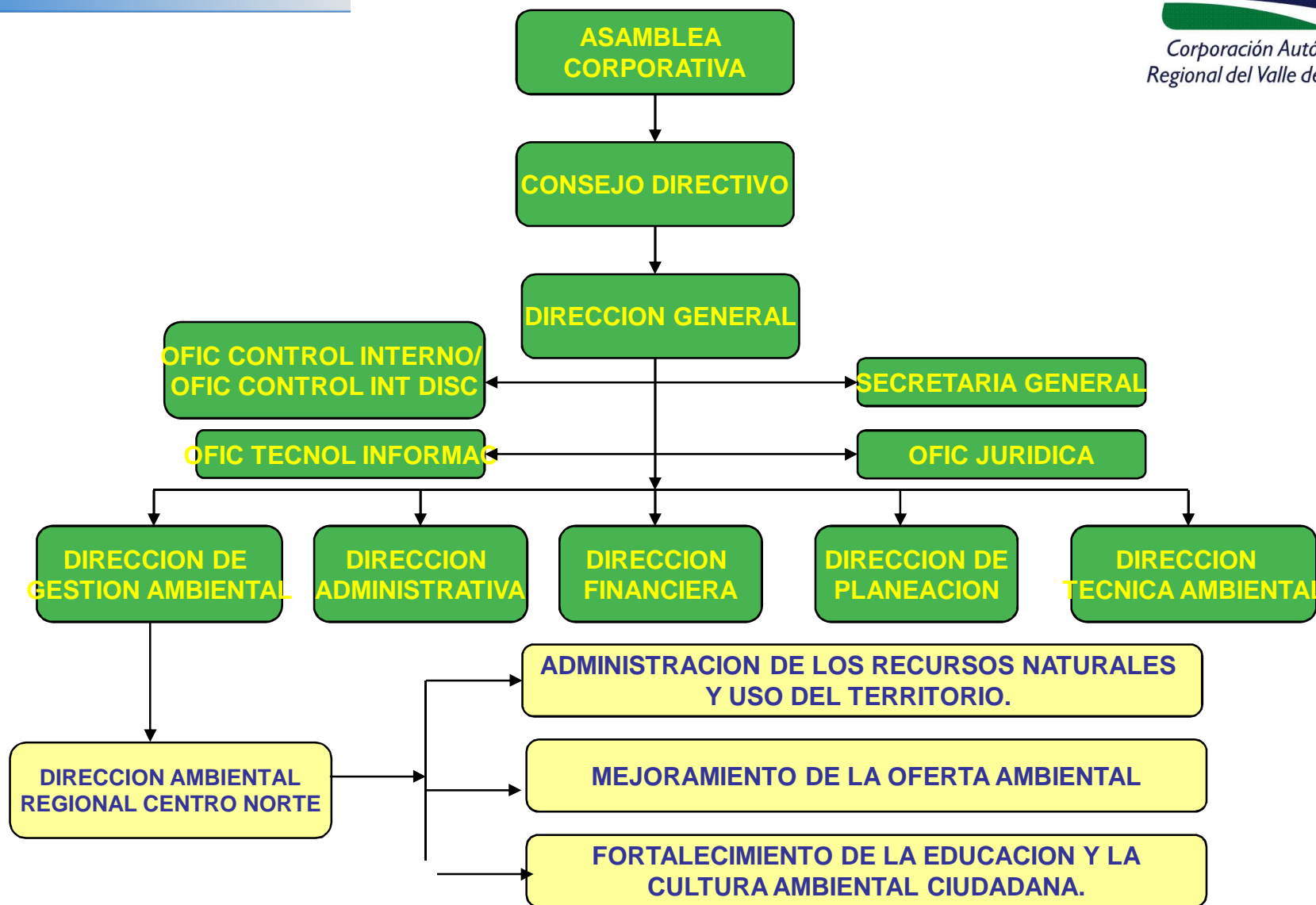
Dirección Ambiental Regional CENTRO NORTE

Municipios: Andalucía-Bugalagrande-Caicedonia- Riofrío-Sevilla-Trujillo-Tulúa

AUDIENCIA PUBLICA DE SEGUIMIENTO AL PLAN DE ACCION 2007-2011 Y RENDICION DE CUENTAS A LA CIUDADANIA

VIGENCIA 2009

Comprometidos con la vida.



PLAN FINANCIERO PLAN DE ACCION 2009



Corporación Autónoma
Regional del Valle del Cauca

EJECUCION PRESUPUESTO DE INGRESOS Y GASTOS VIGENCIA 2009

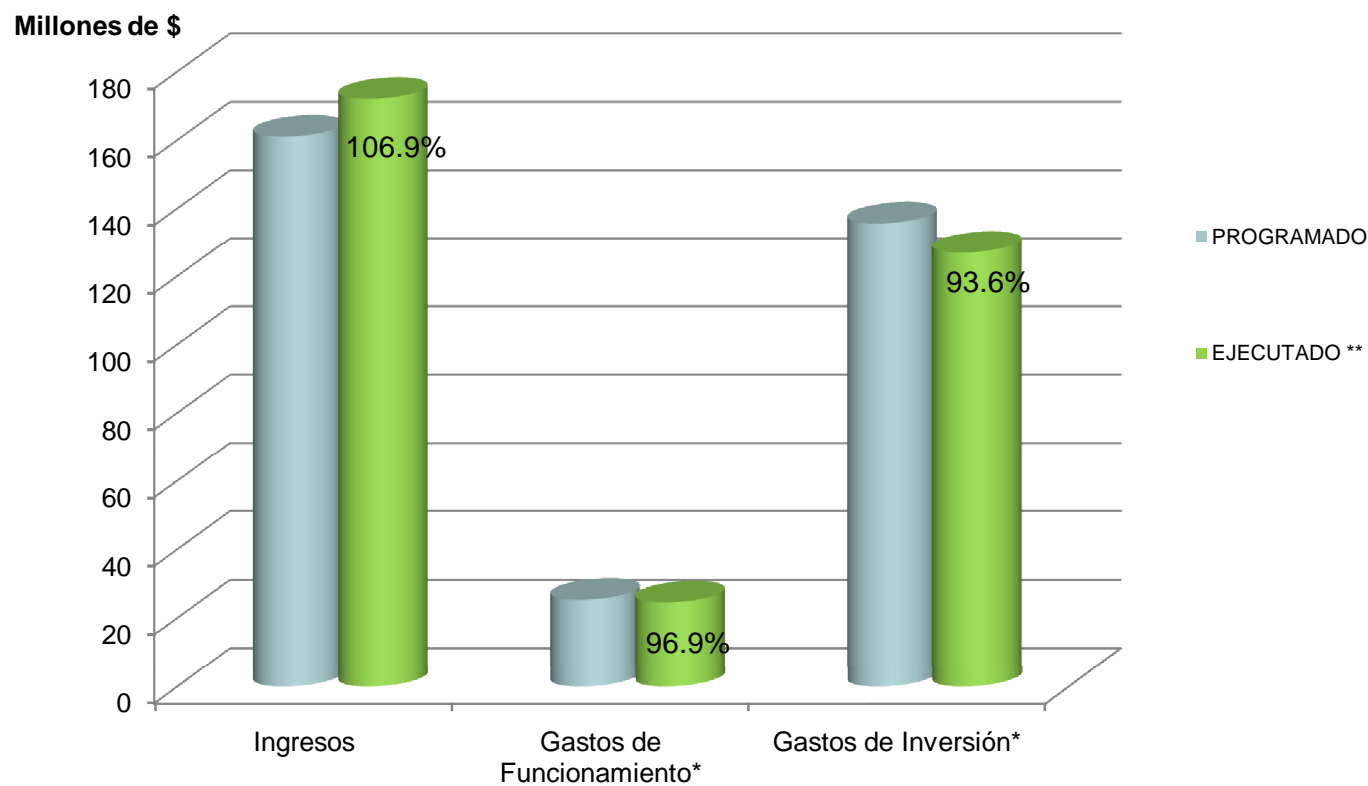
(cifras en Millones de pesos)

CONCEPTO	PROGRAMADO	EJECUCION*	%
Ingresos	161.028	172.089	106,9
Gastos de Funcionamiento	25.376	24.590	96,9
Gastos de Inversión	135.652	127.011	93,6
[*] La ejecución considera las partidas con registro presupuestal			



Corporación Autónoma Regional del Valle del Cauca

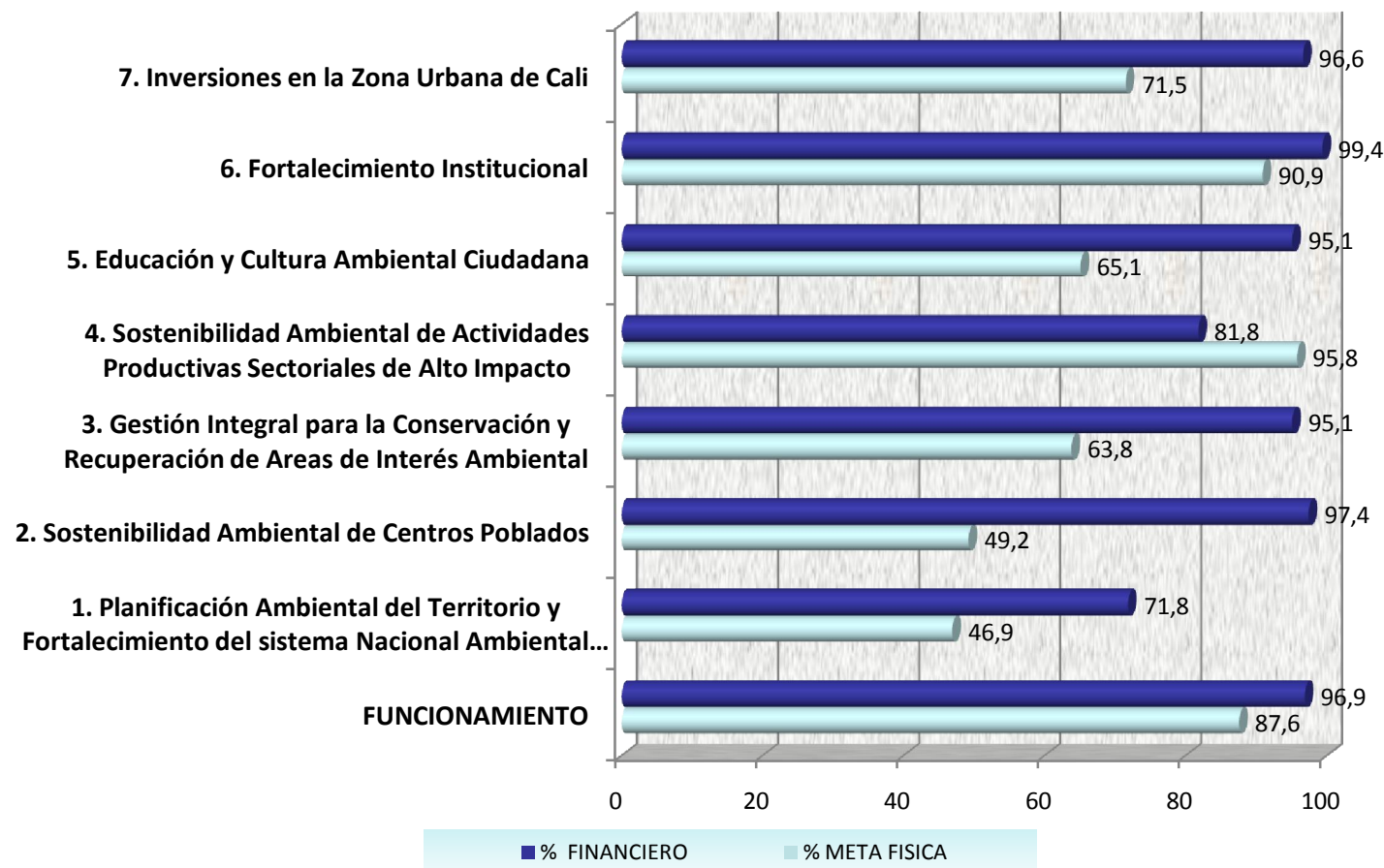
INGRESOS Y GASTOS DE FUNCIONAMIENTO E INVERSION PLAN 2009 EJECUCION ENERO - DICIEMBRE 2009



EJECUCION PLAN FINANCIERO Y METAS 2009



Corporación Autónoma Regional del Valle del Cauca



RESUPUESTAL DAR CENTRO NORTE INVERSIONES 2009



Corporación Autónoma
Regional del Valle del Cauca

COD	PROGRAMAS	Programación	Ejecución (Compromisos + Pagos)	% Variación
1	Planificación Ambiental del Territorio y Fortalecimiento del Sistema Nacional Ambiental (SINA) en el Valle del Cauca	855.694	854.534	99,9%
2	Sostenibilidad Ambiental de Centros Poblados	8.502.431	8.473.148	99,7%
3	Gestión Integral para la Conservación y Recuperación de Áreas de Interés Ambiental	2.182.580	2.149.281	98,5%
4	Sostenibilidad Ambiental de Actividades Productivas Sectoriales de Alto Impacto	881.247	881.247	100,0%
5	Educación y Cultura Ambiental Ciudadana	196.080	191.399	97,6%
TOTAL PRESUPUESTO PAT 2009		12.618.032	12.549.610	99,5%

AMBIENTAL REGIONAL CENTRO NORTE

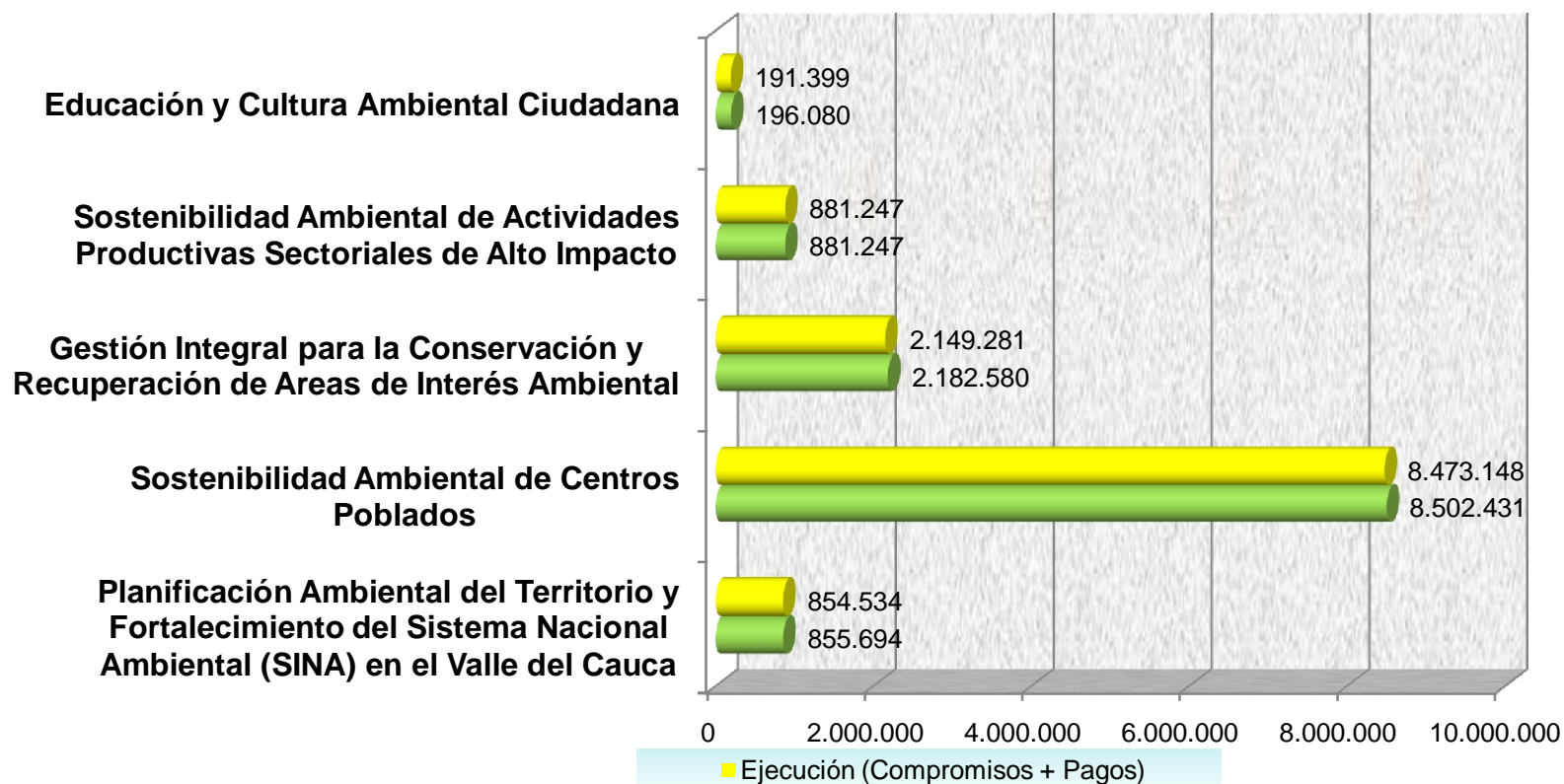


Área Total :	334.842 Has (16.3 del Valle del Cauca)
Cuencas de la jurisdicción:	Tuluá - Morales - Bugalagrande - La Paila - Riofrío - Piedras
Sede DAR:	Tuluá, Carrera 27A N° 42-432 Tel. 2252073
Subsedes:	Trujillo-Sevilla
Población Área según Censo: 2005	377.474 Habitantes (9.3% del total de la población del Valle del Cauca)

AN PRESUPUESTAL DAR CENTRO NORTE VIGENCIA 2009



Corporación Autónoma Regional del Valle del Cauca



Comprometidos con la vida.

RES REALIZADAS POR MUNICIPIO PLAN AJUSTADO 2007-2011 PERIODO ENE- DIC 2009

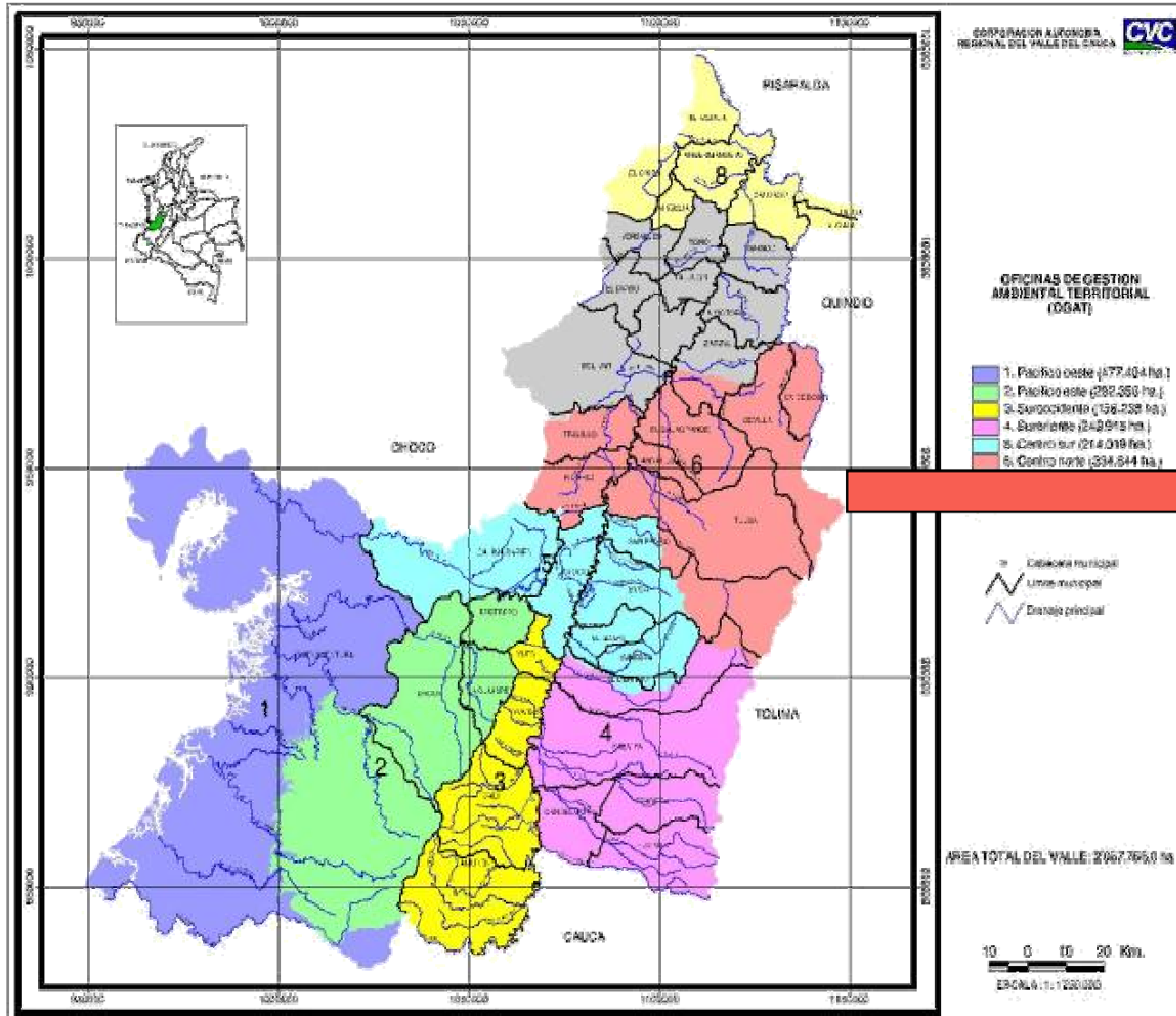


Corporación Autónoma
Regional del Valle del Cauca

MUNICIPIO	PROGRAMADO	EJECUCION	% AVANCE
ANDALUCIA	776.859.786	721.498.548	92,87
BUGALAGRANDE	1.141.434.894	1.114.272.691	97,62
CAICEDONIA	4.752.732.238	4.742.345.087	99,78
RIOFRIO	649.141.819	571.917.795	88,10
SEVILLA	388.805.988	386.243.790	99,34
TRUJILLO	752.569.834	723.988.796	96,20
TULUA	4.734.816.544	4.289.343.106	90,59
TOTAL	13.196.361.103	12.549.609.813	95,10



Corporación Autónoma Regional del Valle del Cauca



D
A
R
C
E
N
T
R
O
N
O
R
T
E



Situaciones Ambientales PGAR

1. Disminución y pérdida del recurso bosque
2. Alteración y pérdida de la biodiversidad.
3. Conflicto por el uso y manejo inadecuado del suelo.
4. Aprovechamiento y manejo inadecuado de los recursos mineros.
5. Sobre explotación de materiales de arrastre.
6. Conflicto en el uso del agua.
7. Manejo y disposición inadecuada de aguas residuales industriales y domésticas.
8. Manejo y disposición inadecuada de residuos sólidos. y peligrosos.
9. Contaminación atmosférica
10. Asentamientos humanos en zonas de riesgo.
11. Déficit espacio público y calidad del mismo
12. Expansión urbana no planificada.
13. Deficiente gestión ambiental

Programas PAT 2007-2009

1. Planificación ambiental del territorio y fortalecimiento del sistema ambiental (SINA)
2. Sostenibilidad ambiental de centros poblados
3. Gestión integral para la conservación y recuperación de áreas de interés ambiental
4. Sostenibilidad ambiental de actividades productivas sectoriales de alto impacto
5. Fortalecimiento a la educación y la cultura ambiental ciudadana
6. Fortalecimiento institucional

Situaciones Ambientales Priorizadas

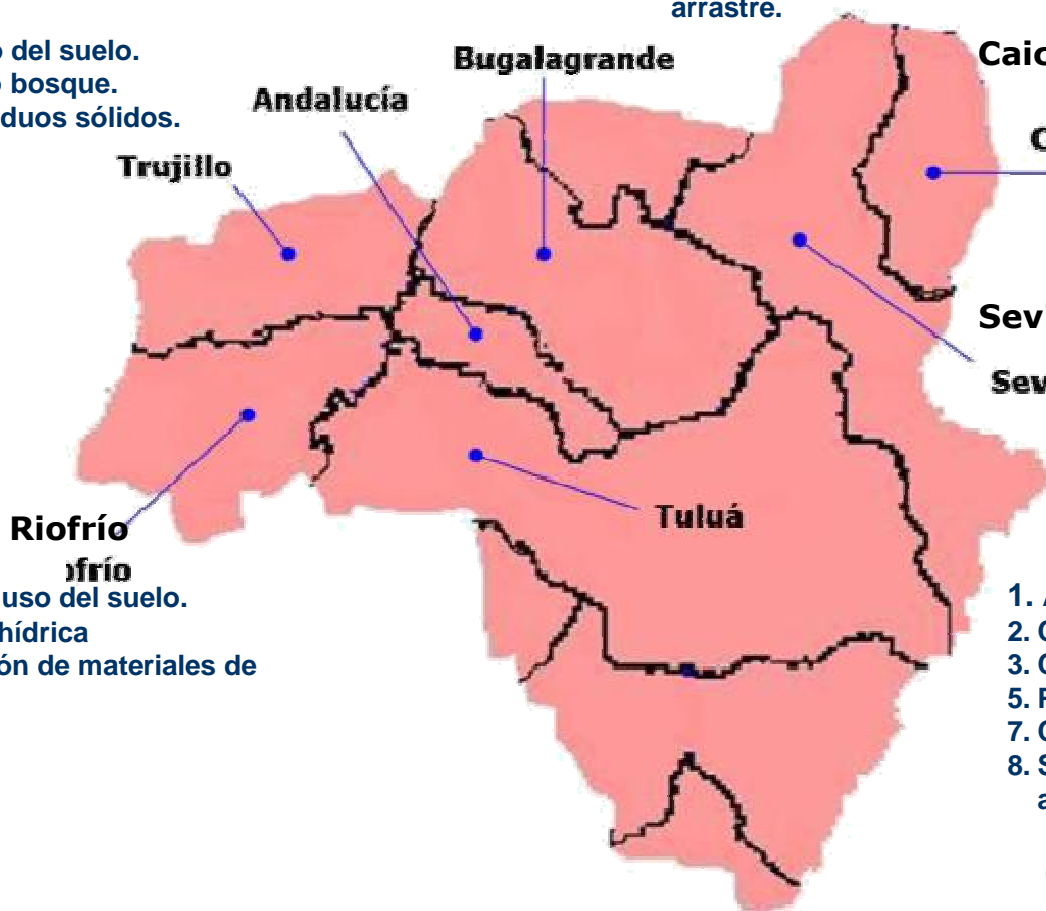


Corporación Autónoma Regional del Valle del Cauca

- 1. Alteración y pérdida de la biodiversidad.
- 4. Conflicto en el uso del agua.
- 3. Contaminación hídrica
- 8. Sobre explotación de materiales de arrastre.

- 1. Alteración y pérdida de la biodiversidad.
- 4. Conflicto en el uso del agua.
- 3. Contaminación hídrica
- 7. Contaminación atmosférica
- 8. Sobre explotación de materiales de arrastre.

- 2. Conflicto por el uso del suelo.
- 5. Pérdida del recurso bosque.
- 6. Contaminación residuos sólidos.



- Caicedonia**
- 3. Contaminación hídrica
 - 6. Contaminación residuos sólidos.
 - 2. Conflicto por el uso del suelo.

- Sevilla**
- 3. Contaminación hídrica
 - 6. Contaminación residuos sólidos.
 - 2. Conflicto por el uso del suelo.

- Riofrío**
- 2. Conflicto por el uso del suelo.
 - 3. Contaminación hídrica
 - 8. Sobre explotación de materiales de arrastre.

- Tuluá**
- 1. Alteración y pérdida de la biodiversidad.
 - 2. Conflicto por el uso del suelo.
 - 3. Contaminación hídrica
 - 5. Pérdida del recurso bosque.
 - 7. Contaminación atmosférica
 - 8. Sobre explotación de materiales de arrastre.

Comprometidos con la vida.



*Your complimentary
use period has ended.
Thank you for using
PDF Complete.*

[Click Here to upgrade to
Unlimited Pages and Expanded Features](#)



*Corporación Autónoma
Regional del Valle del Cauca*

GESTION REALIZADA 2009

Comprometidos con la vida.



Corporación Autónoma
Regional del Valle del Cauca

PROGRAMA 1. PLANIFICACION AMBIENTAL DEL TERRITORIO Y FORTALECIMIENTO DEL SISTEMA AMBIENTAL (SINA)

Comprometidos con la vida.



Corporación Autónoma
Regional del Valle del Cauca

PROGRAMA 1



PLANIFICACIÓN AMBIENTAL DEL TERRITORIO Y FORTALECIMIENTO DEL SISTEMA NACIONAL AMBIENTAL (SINA) EN EL VALLE DEL CAUCA

NOMBRE DEL PROYECTO/PROCESO	PROGRAMADO AÑO 2009	EJECUTADO COMPROMETIDO +PAGOS	INDICADOR	UNIDAD	META PROG.	META EJEC.	MPIOS	OBSERVACIONES
1506 Caracterización, diseño y aplicación de zonificación, ordenación de bosques naturales y tierras forestales	200.972.572	200.972.572	Plan General de Ordenación Forestal de la jurisdicción de la Corporación, formulado	% Del Área	75	0	Andalucía, Bgde, Caicedonia, Ríofrío, Sevilla, Tuluá	COV N°079-2009 con la Fundación Pachamama. Se inició la fase de aprestamiento.
1529 Diseño e implementación de sistemas de medición de agua captada en fuentes superficiales	144.586.994	0	N° de captaciones en fuentes superficiales con sistemas de medición de agua	Obras	2	0	Andal, Bgde Tuluá	En proceso licitación para construcción de obras y su instrumentación.
1530 Implementación de la estrategia de administración de aguas en los ríos Bolo y Tuluá	180.400.000	170.400.000	N° de Instrumentos de administración y distribución de agua construidos para el río Tuluá	Instrumentos	2	0	Tuluá	Se conformaron dos organizaciones de usuarios de canales principales de distribución de aguas del río Tuluá. Se
1560 Zonificación de amenazas y escenarios de riesgo por movimientos en masa, inundaciones y avenidas torrenciales en cinco cabeceras municipales del Valle del Cauca	118.682.539	118.682.539	Áreas con zonificación de amenazas y escenarios de riesgo por movimientos en masa, inundaciones y crecientes torrenciales	Has	1.690	1.690	Riofrío	En proceso de ejecución el estudio concluye en 18 meses.
TOTAL PROGRAMA 1	644.642.105	490.055.111						

Comprometidos con la vida.



Corporación Autónoma
Regional del Valle del Cauca

PROGRAMA 1



PLANIFICACIÓN AMBIENTAL DEL TERRITORIO Y FORTALECIMIENTO DEL SISTEMA NACIONAL AMBIENTAL (SINA) EN EL VALLE DEL CAUCA

NOMBRE DEL PROYECTO/PROCESO	PROGRAMADO AÑO 2009	EJECUTADO COMPROMETIDO +PAGOS	INDICADOR	UNIDAD	META PROG.	META EJEC.	MPIOS	OBSERVACIONES
1676 Formulación del plan de ordenamiento y manejo ambiental de la cuenca hidrográfica del río Tuluá	99.139.246	98.759.246	% de avance en la formulación del Plan de ordenación y manejo de cuencas hidrográficas	%	100	0	Tuluá	Se inició la fase de aprestamiento e identificación de actores sociales
1677 Formulación del plan de ordenamiento y manejo ambiental de la cuenca hidrográfica del río Bugalagrande	146.602.839	146.602.839	% de avance en la formulación del Plan de ordenación y manejo de cuencas hidrográficas	%	100	0	Bgde	Se inició la fase de aprestamiento e identificación de actores sociales
0220 Formulación y Asesoría de Instrumentos de Planificación Ambiental.	480.000	480.000	N° de asesorías en instrumentos de planificación	N°	1	1	Tuluá	Asesorías en la formulación de instrumentos de Planeación
TOTAL PROGRAMA 1	246.222.085	245.842.085						

Comprometidos con la vida.



*Corporación Autónoma
Regional del Valle del Cauca*

AUDIENCIA PROGRAMA 2. SOSTENIBILIDAD AMBIENTAL DE CENTROS POBLADOS

Comprometidos con la vida.



Corporación Autónoma
Regional del Valle del Cauca

PROGRAMA 2

SOSTENIBILIDAD AMBIENTAL DE CENTROS POBLADOS

NOMBRE DEL PROYECTO/PROCESO	PROGRAMADO AÑO 2009	EJECUTADO COMPROMETID O+PAGOS	INDICADOR	UNIDAD	META PROG.	META EJEC.	MPIOS	OBSERVACIONES
1539 Apoyo a la implementación de programas y sistemas de aprovechamiento y disposición adecuada de residuos sólidos (Apoyo en la implementación de los PGIRS)	22.400.000	22.400.000	N° de personas capacitadas para el manejo de los residuos sólidos a partir de la selección en la fuente.	Personas	750	750	Tuluá	Se capacitaron 30 personas para el manejo de los residuos sólidos a partir de la selección en la fuente.
1558 Gestión integral para la reducción del ruido en centros urbanos de jurisdicción de la CVC	21.360.000	21.360.000	N° de municipios con diagnóstico ambiental de ruido elaborado	N°	2	2	Caicedonia y Sevilla	Se realizó una jornada de sensibilización. Se realizó el diagnóstico ambiental con los mapas de ruidos.
1617 Diseño y construcción de obras de cierre y clausura de botaderos a cielo abierto (BACA) en el Valle del Cauca.			Toneladas de residuos sólidos manejados adecuadamente a través del cierre y clausura de BACA	Ton	380.0		Sevilla y Trujillo	Elaboración del diseño de cierre y clausura del B.A.C.A. (Basurero a cielo abierto). Sevilla 300 Ton. Trujillo 80 Ton.
1608 Construcción de obras de protección contra inundaciones ocasionadas por las crecientes del Río Morales y la Quebrada La Rivera en el municipio de Tuluá	2.262.273.168	1.963.308.516	Población beneficiada directa e indirectamente con obras de mitigación del riesgo	Habitantes	5.000	3.235	Tuluá	Se termina el tramo 2 y se avanza en la construcción de obras en concreto en el tramo 3, se presenta un inconveniente con 2 predios en el tramo 3, en reunión con la alcaldía esta administración se comprometió a solucionar el impase; sin embargo hasta la fecha y a pesar de todas la reuniones sostenidas con ellos y los comunicados oficiales enviados a la administración municipal de Tuluá, todavía no se ha tenido respuesta.
TOTAL PROGRAMA SOSTENIBILIDAD DE CENTROS POBLADOS	2.306.033.168	2.007.068.516						

Comprometidos con la vida.



Corporación Autónoma

PROGRAMA 2

SOSTENIBILIDAD AMBIENTAL DE CENTROS POBLADOS

NOMBRE DEL PROYECTO/PROCESO	PROGRAMADO AÑO 2009	EJECUTADO COMPROMETIDO+P AGOS	INDICADOR	UNIDAD	META PROG.	META EJEC.	MPIOS	OBSERVACIONES
1532 Diseño y construcción de sistemas de abastecimiento de agua en la zona rural del Valle del Cauca - PAAR	544.309.410	544.309.410	N° de habitantes con acceso a sistemas de abastecimiento de agua	Habitantes	1800		Andalucía, Bgde, Caic, Sevilla	En proceso legalización y Actas de inicio de contratos para diseño y construcción acueductos de las veredas de Pardo Alto, Chorreras, Sierra Mocha y Corozal.
1442 Construcción de la planta de tratamiento de aguas residuales domesticas para la cabecera municipal de Caicedonia.	4.457.348.461	4.447.772.461	Carga de contaminación hidrica reducida por la PTAR, de Caicedonia.	Toneladas/Año DBO5	346	0	Caicedonia	Primera fase ejecutada en un 97%. Se iniciaron las obras de la segunda fase de la PTAR.
				Toneladas/Año SST.	432	0		
1600 Recuperación Paisajistica y Ambiental de zonas urbanas en los municipios de Andalucía.	250.000.000	250.000.000	N° de hectareas adecuadas paisajisticamente	Has.	2	0	Andalucía	Inicio labores la Fundación CORVESA segun el convenio N°1 Se inició la Localizacion y Replanteo
1617 Diseño y construcción de obras de cierre y clausura de botaderos a cielo abierto (BACA) en el Valle del Cauca	322.851.217	311.710.656	N° de municipios con diseño y construccion de cierre y clausura de botaderos a cielo abierto	N°	3	1	Caicedonia, Riofrío, Sevilla, Trujillo	Se ejecuto el 99% de las obras para la clausura del botadero en Trujillo. Se elaboró el diseño en el municipio de Sevilla, Caicedonia.
1662 Implementación del Manejo Integral de los Residuos Sólidos en el corregimiento de Portugal de Piedras municipio de Rio Frio-FUND RIOS RIO FRIO Y PIEDRAS	50.000.000	50.000.000	Toneladas de residuos solidos manejados adecuadamente	Toneladas	1.3	0	Riofrío	Se capacitaron 30 personas para el manejo de los residuos solidos a partir de la seleccion en la fuente. Se proyecto la construcción de planta de tratamiento de residuos sólidos y producción de abono orgánico.
TOTAL PROGRAMA SOSTENIBILIDAD DE CENTROS POBLADOS	5.624.509.088	5.603.792.527						

Comprometidos con la vida.



Corporación Autónoma
Regional del Valle del Cauca

PROGRAMA 2

SOSTENIBILIDAD AMBIENTAL DE CENTROS POBLADOS

NOMBRE DEL PROYECTO/PROCESO	PROGRAMADO AÑO 2009	EJECUTADO COMPROMETIDO+P AGOS	INDICADOR	UNIDAD	META PROG.	META EJEC.	MPIOS	OBSERVACIONES
1630 Diseño y construcción de las obras de mitigación del riesgo contra inundaciones y erosión marginal ocasionadas por el río Tulúa, entre el barrio Bosques de Maracaibo y el sitio de localización de la PTAR de la cabecera municipal del Municipio de Tulúa.	590.576.920	587.664.800	Poblacion beneficiada directa e indirectamente con obras de mitigacion del riesgo	Habitantes	198.500	17.850	Tuluá	La interventoria está evaluando los precios de los ítems adicionales remitidos por el contratista con el fin de ajustar los mismos y una vez aprobados iniciar con la ejecución de las obras.
1661 Construcción de sistemas de tratamiento de aguas residuales en el municipio Trujillo-FUNDACIÓN SMURFIT CARTÓN COLOMBIA	50.000.000	50.000.000	Carga de contaminación hídrica reducida por la PTAR, de Caicedonia.	Ton/Año DBO5	230			Se ha realizado talleres concernientes a la sensibilización para la gestión ambiental a 54 familias, se ha realizado en cada una de las fincas el levantamiento aerofotográfico como herramienta para planificación de las mismas. Se instalaron 10 sistemas sépticos en la vereda de Cáceres.
				Ton/Año SST.	229			
TOTAL PROGRAMA SOSTENIBILIDAD DE CENTROS POBLADOS	640.576.920	637.664.800						

Comprometidos con la vida.



*Corporación Autónoma
Regional del Valle del Cauca*

PROGRAMA 3. GESTION INTEGRAL PARA LA CONSERVACION Y RECUPERACION DE AREAS DE INTERES AMBIENTAL

Comprometidos con la vida.



Corporación Autónoma
Regional del Valle del Cauca

PROGRAMA 3

GESTIÓN INTEGRAL PARA LA CONSERVACIÓN Y RECUPERACIÓN DE ÁREAS DE INTERÉS AMBIENTAL

NOMBRE DEL PROYECTO/PROCESO	PROGRAMADO AÑO 2009	EJECUTADO COMPROMETIDO+PAGOS	INDICADOR	UNIDAD	META PROG.	META EJEC.	MPIOS	OBSERVACIONES
1115 Desarrollo empresarial entorno a la cadena productiva de la Guadua	82.000.000	82.000.000	N° de municipios del Valle del Cauca con potencial para el cultivo de Guadua	Municipios	2	2	Caicedonia Tuluá	Se contrató la zonificación de las áreas con potencial para el cultivo de la Guadua así como el plan de manejo y aprovechamiento sostenible.
1502 Recuperación, monitoreo y srgto a especies de fauna y flora amenazadas	14.799.999	14.799.999	N° de humedales monitoreados en relación a especies de fauna y flora amenazadas	Humedales	4	0	Bgde	Se suscribió convenio con OIKOS No 133 de 2009 para evaluar el estado poblacional de especies de fauna y flora de interés con el fin de definir acciones para su conservación. El proyecto está en la fase de recopilación secundaria la meta se cumplirá en el 2010.
1503 Conservación y restauración de ecosistemas estratégicos en nacimientos de agua, franjas protectoras de cauces y corredores biológicos.	329.093.988	329.093.990	N° de Has con plantaciones forestales con mantenimiento realizado.	Has	325	0	Andalucía, Bgde, Sevilla,Riof río, Trujillo Tuluá.	En trámite legalización COV con La Fundación Territorio, 123 Hás. Con la Fundación Siembra, 202 Hás. El mnto se concluye en el mes de junio de 2010. Valor \$128.294.000
			N° de Has nuevas establecidas.	Has	196	0	Bgde, Sevilla,Riof río, Trujillo Tuluá.	Se adelanta trámite contractual con las fundaciones Agua y Paz 31,0 Hás y FUNDESAC 1654 Has. Se concluyen en agosto de 2010. Valor \$200.799.998
1504 Manejo de fauna silvestre en cautiverio	7.600.000	7.600.000	N° de hectareas con sistemas productivos sostenibles implementados con apoyo de la Corporación	N°	4	4	Tuluá	Se dotó de cuatro jaulas para el manejo temporal de la fauna silvestre incautada y/o entregada voluntariamente.
SUBTOTAL PRG. PYTOS GESTIÓN INTEGRAL PARA LA CONSERVACIÓN Y RECUPERACIÓN DE ÁREAS DE INTERÉS AMBIENTAL	433.493.987	433.493.989						

Comprometidos con la vida.



Corporación Autónoma
Regional del Valle del Cauca

PROGRAMA 3

GESTIÓN INTEGRAL PARA LA CONSERVACIÓN Y RECUPERACIÓN DE ÁREAS DE INTERÉS AMBIENTAL

NOMBRE DEL PROYECTO/PROCESO	PROGRAMADO AÑO 2009	EJECUTADO COMPROMETID O+PAGOS	INDICADOR	UNIDAD	META PROG.	META EJEC.	MPIOS	OBSERVACIONES
1508 Apoyo a la conservación de predios adquiridos por municipios en áreas de nacimiento de fuentes abastecedoras de acueductos	34.000.000	34.000.000	N° de hectareas de areas protegidas municipales en proceso de declaratoria	Has	100	0	Andalucía, Bgde, Cicedonia y Trujillo	Se suscribió COV 137-2009 con la FUNDACIÓN TRÓPICO. La ejecución se encuentra en la fase de aprestamiento. Se realizaron dos talleres de socialización.
1510 Promoción y fortalecimiento a reservas naturales de la sociedad civil	21.000.000	21.000.000	N° de hectareas de reservas naturales de la sociedad civil declaradas en jurisdiccion de la Corporacion	Has	25		Tuluá-Bgde-Sevilla-Riofrío-Trujillo	COV 019-2009 Suscrito Mupio de Bgde y CORDES, en ejecución. Sevilla y Tuluá COV 213-2009. Trujillo y Riofrío. Se solicitó traslado de Recursos para el 2010
1512 Conservación y manejo integral de humedales lénticos priorizados del Valle del Cauca	169.200.000	122.880.000	N° De Humedales con planes de manejo u ordenacion en ejecucion	N°	2	1	Bugalagrande Riofrío	Se suscribió COV con la Fundación Río Frío, se concertó con los propietarios de los predios afectados la reconversión ganadera en 14 Has erosionadas q afectan el humedal, se realizaron diseños del sistema de bioingeniería para su estabilización. En el humedal Cementerio NO se han iniciado los trabajos en razón a que no se ha podido concertar la ejecución de los mismos.
1514 Formulación e implementación de planes de manejo de áreas protegidas	70.000.000	0	Areas protegidas declaradas en la jurisdiccion de la Corporacion, con Planes de manejo formulados	Has	22.505	0	Riofrío-Trujillo	Diseño e implementacion de estrategia para el posicionamiento del parque Reserva Natural Páramo EL Duende Se solicitará trasladar los recursos a la vigencia 2010. Se presentaron problemas en la contratación
SUBTOTAL PRG. PYTOS GESTIÓN INTEGRAL PARA LA CONSERVACIÓN Y RECUPERACIÓN DE ÁREAS DE INTERÉS AMBIENTAL	294.200.000	177.880.000						

Comprometidos con la vida.



Corporación Autónoma
Regional del Valle del Cauca

PROGRAMA 3

GESTIÓN INTEGRAL PARA LA CONSERVACIÓN Y RECUPERACIÓN DE ÁREAS DE INTERÉS AMBIENTAL

NOMBRE DEL PROYECTO/PROCESO	PROGRAMADO AÑO 2009	EJECUTADO COMPROMETID O+PAGOS	INDICADOR	UNIDAD	META PROG.	META EJEC.	MPIOS	OBSERVACIONES
1521 Fortalecimiento a la gestión ambiental comunitaria para la conservación de áreas prioritarias	80.576.661	79.807.712	N° de hectareas de areas protegidas con gestion ambiental participativa para su conservacion y manejo	Has	63.000	63.000	And-Bgde-Caiced-Sevilla-Riofrio-Trujillo-Tuluá	4928 Visitas realizadas para sensibilizar a la comunidad sobre la importancia de la conservación de los RN y 1848 Recorridos para reportar el estado de los RN y el MA. 7 gestores ambientales comunitarios
1522 Diseño de una estrategia de valoración y pago por bienes y servicios ambientales	152.500.000	152.500.000	N° de estudios de valoración de bienes y servicios ambientales elaborados	Estudio	1	0	Tuluá	Se suscribió COV N° 176-2009 CIPAV. Elaboración de guía sobre servicios ambientales y pago por servicios ambientales PSA y compensación. Socialización del pyto. Cuenca Alta del Río Tuluá. En ejecución
1542 Diseño e implementación de sistemas productivos sostenibles y servicios ambientales en áreas de interés ambiental	81.145.442	81.145.442	N° de hectareas con sistemas productivos sostenibles implementados con apoyo de la Corporacion	Has	56	0	Bgde, Sevilla, Trujillo Tuluá.	Se suscribió COV N° 149-2009 con la SAG. Bgde 9 Has, Sevilla 5 Has, Trujillo 9 Has, Tuluá 33 Has. En proceso socialización del pyto con la comunidad.
1545 Fortalecimiento de canales de comercialización de productos agroecológicos	4.000.000	4.000.000	N° de canales de comercializacion de productos agroecologicos operando	Canales	2	2	Sevilla, Tuluá-	Se realizaron dos de campo de los consumidores a las fincas de los productores agroecologicos. Se capacitaron 80 productores en manejo de poscosecha en Sevilla y Tuluá.
SUBTOTAL PRG. PYTOS GESTIÓN INTEGRAL PARA LA CONSERVACIÓN Y RECUPERACIÓN DE ÁREAS DE INTERÉS AMBIENTAL	165.722.103	164.953.154						

Comprometidos con la vida.



Regional del Valle del Cauca

PROGRAMA 3

GESTIÓN INTEGRAL PARA LA CONSERVACIÓN Y RECUPERACIÓN DE ÁREAS DE INTERÉS AMBIENTAL

NOMBRE DEL PROYECTO/PROCESO	PROGRAMADO AÑO 2009	EJECUTADO COMPROMETIDO O+PAGOS	INDICADOR	UNIDAD	META PROG.	META EJEC.	MPIOS	OBSERVACIONES
1638 Construcción de sistemas de tratamiento de aguas residuales en el Parque Natural Regional Páramo del Duende-FEDENA.	50.000.000	50.000.000	Carga de contaminación hidrica reducida por proyectos relacionados con el tratamiento de aguas cofinanciados por la Corporacion	TON/AÑO DBO5	16	0	Riofrío	Se inició la socialización del proyecto para la construcción 13 posos septicos, 3 biodigestores, realización de 1 taller educativo y distribución de plegables educativos.
				TON/AÑO SST	16	0		
1639 Implementación de modelos de restauración ecológica participativa y de producción sostenible en el corregimiento de San Rafael, municipio de Tuluá-ASORIBU.	50.000.000	50.000.000	N° de hectareas con sistemas productivos sostenibles implementados con apoyo de la Corporacion	Has	20	2	Tuluá	Se realizaron actividades de capacitación y producción agroecológica lográndose la consolidación del grupo. Se realizó Se el primer encuentro municipal de escuelas campesinas de agroecología en el Corregimiento de San Rafael.
SUBTOTAL PRG. PYTOS GESTIÓN INTEGRAL PARA LA CONSERVACIÓN Y RECUPERACIÓN DE ÁREAS DE INTERÉS AMBIENTAL	100.000.000	100.000.000						

Comprometidos con la vida.



Corporación Autónoma
Regional del Valle del Cauca

PROGRAMA 3. GESTION INTEGRAL PARA LA CONSERVACION Y RECUPERACION DE AREAS DE INTERES AMBIENTAL

INVERSIÓN POR PROCESOS EN EL ÀREA DE JURISDICCION DE LA DAR CENTRO NORTE VIGENCIA 2009

COD	NOMBRE DEL PROCESO	META FINANCIERA		% EJECUCIÓN
		Prog.	Ejecutado (comp + pagos)	
0310	Administración de los recursos naturales y uso del territorio	121.897.580	121.787.745	100
0320	Mejoramiento de la Oferta Ambiental.	463.737.272	453.831.509	98
	TOTAL INVERSIÓN PROCESOS DAR CENTRO NORTE	585.634.852	575.619.254	99

Comprometidos con la vida.



Corporación Autónoma
Regional del Valle del Cauca

PROGRAMA 3. GESTION INTEGRAL PARA LA CONSERVACION Y RECUPERACION DE AREAS DE INTERES AMBIENTAL

INVERSIONES DETALLADAS PROCESO 0320: MEJORAMIENTO DE LA OFERTA AMBIENTAL VIGENCIA 2009

ACTIVIDADES	META TÉCNICA			META FINANCIERA	
	Und	Prog	Ejec	Prog.	Ejecutado
Coordinación y seguimiento a la gestión. % Porcentaje de Ejecución de metas	%	100	99	347.001.982	343.484.716
Manejo y Recuperación de la Fauna silvestre decomisada. Nº de especímenes de la fauna silvestre recuperados	Espécimen	50	61	2.567.486	1.851.852
Apoyo a las acciones priorizadas en áreas de interés ambiental. Seguimiento técnico Humedales 198 Has y zona amortiguadoras de páramos Las Hermosas y El Duende Nº de Has en áreas de interés ambiental con seguimiento técnico	Hectáreas	12.200	12.200	27.000.567	21.336.441
Intervenciones en áreas de Importancia para la gestión Ambiental a través de proyectos Nº de proyectos de intervención con seguimiento PAT 2007-2009 y vigencias anteriores.	Proyectos	32	32	13.377.237	13.368.500
Apoyo a las acciones priorizadas en áreas de interés ambiental a cargo de la . CVC . Humedales Mateo-Cementerio-San Antonio-El Pital-La Bolsa-Madrigal-Bocas de Tuluà-Limpieza del espejo de agua. Extracción de malezas acuáticas. Nº de Has de humedales con mantenimiento realizado.	Hectáreas	27	27	73.790.0000	73.790.000
TOTAL				463.737.272	453.831.509

Comprometidos con la vida.



Corporación Autónoma
Regional del Valle del Cauca

**INVERSIONES DETALLADAS PROCESO
0310: ADMINISTRACIÓN DE LOS RECURSOS NATURALES Y USO DEL TERRITORIO VIGENCIA 2009**

ACTIVIDADES	META TÉCNICA			META FINANCIERA	
	Und	Prog	Ejec	Prog.	Ejecutado (comp + pagos)
Otorgamiento de derechos ambientales	Actos administrativos	149	113	27.836.500	27.836.500
Imposición de obligaciones y sanciones	Actos administrativos	50	85	25.296.500	25.296.500
Seguimiento y control al cumplimiento de obligaciones y derechos ambientales.	Visitas	1400	1230	20.270.955	20.270.955
Seguimiento y control a los planes de ordenamiento territorial.	Informes	14	14	5.028.000	5.028.000
Control y seguimiento de actividades antrópicas.	Informes	240	947	15.465.625	15.465.625
Operativos de Control a las Movilización de Flora y Fauna.	Retenes	80	118	28.000.000	27.890.165
TOTAL				121.897.580	121.787.745

Comprometidos con la vida.

Proceso 0310: Administración de Los Recursos Naturales y Uso del Territorio.



Corporación Autónoma
Regional del Valle del Cauca

TRÁMITES DE DERECHOS AMBIENTALES DURANTE EL AÑO 2009			
DERECHO AMBIENTAL	NÚMERO DE SOLICITUDES EN EL AÑO	DERECHOS OTORGADOS	DERECHOS EN TRÁMITE
Licencias ambientales	2	1	1
Autorización para aprovechamiento forestal	55	46	9
Permisos de vertimientos	6	6	0
Permisos de emisiones atmosféricas	5	6	0
Apertura de vías	7	5	2
Concesiones de aguas superficiales	37	24	13
Concesión de aguas subterráneas	5	0	5
Aprobación de obras civiles hidráulicas	11	9	2
TOTAL			

Comprometidos con la vida.



Corporación Autónoma
Regional del Valle del Cauca

Proceso 0310: Administración de Los Recursos Naturales y Uso del Territorio.

TRÁMITE DE MEDIDAS PREVENTIVAS Y SANCIONATORIAS DURANTE EL AÑO 2009						
INFRACCIONES FORESTALES	CONTAMIN ACIÓN	EXPLANACIONES - ADECUACIONES	INCUMPLIMIEN TO DE OBLIGACIONES	TRAFIC O FAUNA	MINERÍA	TOTAL
21	35	3	0	23	2	84

Proceso 0310: Administración de Los Recursos Naturales y Uso del Territorio. 2009



Corporación Autónoma
Regional del Valle del Cauca

Se iniciaron procesos Sancionatorios:

Quema de caña	31
Apertura de vías y explanaciones	3
Disposición inadecuada de residuos sólidos	1
Decomiso flora fauna y otros	51
Aprovechamiento de Aguas y ocupación de cauces	3
Rocería rastrojos	2
Tala de árboles Y bosques en formación	21
Explotación ilegal de canteras	1
Vertimientos líquidos	3
Establecimiento de zocriaderos	1

Proceso 0310: Administración de Los Recursos Naturales y Uso del Territorio.



Corporación Autónoma
Regional del Valle del Cauca

Los retenes dieron como resultado el decomiso
de:

CLASE	DECOMISO PREVENTIVO	DECOMISO DEFINITIVO
Fauna	20	12
Madera Aserrada	7	4
Carbón	6	2
Guadua y Cañabrava	7	5

0310: Administración de Los Recursos Naturales y Uso del Territorio.

Se realizó control a Depósitos de Madera Registrados:

Enero	0
Febrero	4
Marzo	4
Abril	2
Mayo	8
Junio	18
Julio	27
Agosto	26
Septiembre	20
Octubre	17
Noviembre	10
Diciembre	7



Corporación Autónoma
Regional del Valle del Cauca



Corporación Autónoma
Regional del Valle del Cauca

Proceso 0310: Administración de Los Recursos Naturales y Uso del Territorio.

Se expidieron salvoconductos así:

Movilización	947
Removilización	427
Renovación	305

Lo anterior permitió la movilización y re
movilización de **11.856 m3** de productos
forestales:

Madera aserrada	50
Guadua	9.126
Postes	32
Caña Brava	320
Madera aserrada removilizada	2.328



*Corporación Autónoma
Regional del Valle del Cauca*

PROGRAMA 4. SOSTENIBILIDAD AMBIENTAL DE ACTIVIDADES PRODUCTIVAS SECTORIALES DE ALTO IMPACTO

Comprometidos con la vida.



Corporación Autónoma
Regional del Valle del Cauca

PROGRAMA 4 SOSTENIBILIDAD AMBIENTAL DE ACTIVIDADES PRODUCTIVAS SECTORIALES DE ALTO IMPACTO

NOMBRE DEL PROYECTO/PROCESO	PROGRAMADO AÑO 2009	EJECUTADO COMPROMETIDO+PAGOS	INDICADOR	UNIDAD	META PROG	META EJEC	MPIOS	OBSERVACIONES
1546 Diseño y promoción de tecnologías y prácticas para la recuperación de áreas con suelos degradados por erosión y salinidad	556.200.000	556.200.000	Numero de hectareas con analisis espacial del comportamiento de la salinidad en las cuencas seleccionadas	Has	40.000	6.000	Andalucia-Bgde	Se actualizaron los datos de salinidad 50.000 Has. de suelos salinos en el V. del C. Se establecieron 5 parcelas para evaluación de salinidad de dos Has. c/u; se realizo mnto, se están haciendo evaluaciones correspondientes a los cambios de las características de los suelos en las 5 parcelas establecidas para análisis de salinidad.
1553 Transf. de tecnologías y promoción de prácticas sostenibles en sectores industrial y agroindustrial (trapiches paneleros, curtiembres, gelatineras, ladrilleras, hornos para calizas, avícolas).	83.434.001	83.434.001	Cumplimiento promedio de los compromisos definidos en los convenios de producción mas limpia y/o agendas ambientales suscritos por la Corporación con sectores productivos	Porcentaje	100	60	Andalucia, Tuluá, Caicedonia	Se suscribió COV con FENAVI-Valle, para la elaboración del diagnóstico y el plan de acción de la granja. Diseño y elaboración de material didactico sobre PML. Proyecto piloto de PML desarrollado y validado en cinco empresas fabricantes de gelatina de pata de res ubicadas en Andalucía. Pendiente el componente de las ladrilleras.
1549 Transferencia de tecnologías y promoción de prácticas sostenibles para minimizar el impacto generado por actividades agrop. (caña de azúcar y ganadería extensiva)	255.000.000	251.500.000	Nº de Has de suelos deteriorados por ganadería extensiva en restauración	Has	500	240	Tuluá	Implementación de arreglos técnicos en predios seleccionados para reconversión de ganadería. Convenio CIPAV.
1559 Diagnóstico de la calidad del aire e identificación de las emisiones atmosféricas en los sectores de mayor impacto en el Valle del Cauca	136.613.145	30.613.145	Numero de centros poblados con monitoreo de calidad de aire	Municipios	3	0	Tuluá, Andalucía, Bugalagrande	Supervisión aleatoria permisos quema caña 200 visitas realizadas, Identific y cuantificación de las emisiones de fuentes fijas y no puntuales. Software para el procesamiento de datos meteorológicos y de calidad de aire, de las estaciones climáticas de la CVC.
TOTAL PROGRAMA 4	1.031.247.146	921.747.146						



*Corporación Autónoma
Regional del Valle del Cauca*

PROGRAMA 5. FORTALECIMIENTO A LA EDUCACION Y LA CULTURA AMBIENTAL CIUDADANA

Comprometidos con la vida.



Corporación Autónoma
Regional del Valle del Cauca

PROGRAMA 5. FORTALECIMIENTO DE LA EDUCACIÓN Y CULTURA AMBIENTAL CIUDADANA

NOMBRE DEL PROYECTO/PROCESO	PROGRAMADO O AÑO 2009	EJECUTADO COMPROMETIDO DO-PAGOS	INDICADOR	UNIDAD	META PROG.	META EJEC.	MPIOS	OBSERVACIONES
1505 Desarrollo de programas de educación ambiental en áreas estratégicas para la conservación de la biodiversidad	43.390.128	42.696.313	Áreas protegidas declaradas en la jurisdicción de la Corporación Autónoma Regional, con Planes de manejo en ejecución	Has	9.445	9.445	Riofrío	Adecuación del sistema de abastecimiento de agua potable en el CEA del PNR El Duende. COV CVC No 165 de 2009 con la Fundación Servicios Varios
1527 Diseño, validación e implementación de la estrategia de educación ambiental y fortalecimiento de comunidades en procesos y proyectos de uso y manejo eficiente del agua.	2.070.000	2.053.558	Nº de localidades priorizadas con estrategias educativas implementadas	Nº	1	1	Trujillo	Capacitación a grupo de trabajo y actores sociales externos, diseño e implementación de estrategia de comunicación para la fase de validación. En proceso elaboración de Diseño de estrategia de Educación Ambiental.
TOTAL PROYECTOS PROGRAMA 5	45.460.128	44.749.871						

Comprometidos con la vida.



Corporación Autónoma
Regional del Valle del Cauca

INVERSIONES DETALLADAS PROCESO 0330: FORTALECIMIENTO DE LA EDUCACIÓN Y CULTURA AMBIENTAL CIUDADANA. VIGENCIA 2009

NOMBRE DEL PROCESO	META TÉCNICA			META FINANCIERA	
	Und	Prog	Ejec	Prog.	Ejecut.
. Fortalecimiento de las Capacidades de los Actores Sociales para la Gestión Ambiental. Resolución de conflictos ambientales, Trámites de requerimiento de usuarios. Promoción y Fortalecimiento de los Actores Sociales para la Participación.	Actores	231	173	56.585.160	56.294.178
~ Implementación de Act. Del programa de Educación Ambiental, para el manejo de los RN y el MA. . N° de actores sociales capacitados en normatividad y temáticas ambientales para el buen uso y manejo de los recursos naturales.	Actores	7	7	68.534.822	65.966.043
Consolidación de los CIDEAS Municipales. Tuluà y Sevilla Numero de actores sensibilizados con la implementación de estrategias de educación ambiental.	Actores	2	2	10.500.000	10.500.000
Fortalecimiento organizativo y técnico a los GEAUR. Tuluà N° de actores sociales organizados -GEAUR- cualificados en el manejo y operativización de la base de datos de los observatorios ambientales en áreas pilotos del Valle del Cauca. NOTA: Se Realizó adición al COV-UCEVA	Actores	1	1	10.000.000	10.000.000
Divulgación y sensibilización a la comunidad para la gestión ambiental a través de la participación y realización de eventos y ferias ambientales. Tuluá-Caicedonia, Riofrío, Bgde, Andalucía, Sevilla.	Eventos	12	17	15.000.000	14.629.630
TOTAL				160.619.982	157.389.851

Comprometidos con la vida.

Subproceso 0064: Fortalecimiento de las Capacidades de los Actores Sociales para la Gestión Ambiental



Actividad: 04 Intervenciones orientadas a la búsqueda de consensos para la resolución de conflictos ambientales

PROGRAMADA: 4

EJECUTADA 7

ACTIVIDADES DESARROLLADAS	UNIDAD	No.
Tuluá-Sevilla-Riofrío-Trujillo-Caicedonia,Bugalagrande, Andalucía-Control de Ruido ambiental	Conflictos	7
Aguaclara, Municipio de Tuluá : Aguas residuales porcícolas.		
Tuluá, Usuarios acequias Nariño y Primavera. Recurso hídrico		

Comprometidos con la vida.

Subproceso 0064: Fortalecimiento de las Capacidades de los Actores Sociales para la Gestión Ambiental

Actividad 05: Trámites de Requerimientos de Usuarios

PROGRAMADA:

168

EJECUTADA 106

ACTIVIDADES DESARROLLADAS	UNIDAD	No.
Derechos de Petición, atención a solicitudes de los usuarios para apoyar eventos y campañas educativas ambientales, manejo de residuos sólidos, aguas residuales, reforestaciones, control de erosión protección de nacimientos y corrientes de agua.	Trámites	106



Corporación Autónoma
Regional del Valle del Cauca

Subproceso 0064: Fortalecimiento de las Capacidades de los Actores Sociales para la Gestión Ambiental

Actividad 13: Promoción de la Organización de los Actores Sociales para la Participación

PROGRAMADAS: 11

11

EJECUTADAS: 11

ACTIVIDADES DESARROLLADAS	UNIDAD	No.
Planificación de fincas sustentable con enfoque agroecología, económica, ambiental, social y cultural, con participación de agricultores y agricultoras. Manejo integral de residuos sólidos. Zonas forestales protectoras. Creación de asociación usuarios <u>Acequia Restrepo</u> y recorridos por acequia Restrepo, El Carmen, el Rodeo, la Colina, San Cristóbal y Sabaletas. Diagnostico técnico y ambiental para la GIRH., vereda Chorreras.	Organizaciones	11

Comprometidos con la vida.



Corporación Autónoma
Regional del Valle del Cauca

Subproceso 0064: Fortalecimiento de las Capacidades de los Actores Sociales para la Gestión Ambiental

Actividad 14: Fortalecimiento de los Actores Sociales para la Participación

PROGRAMADAS: 48

EJECUTADAS: 49

ACTIVIDADES DESARROLLADAS	UNIDAD	No.
<p>TULUÁ. Gestión Integral para el Manejo del Recurso Hídrico Y Residuos Sólidos, Zona Forestal Protectora -. Cgtos Sta Lucía-Barragán-Monteloro, La Marina, Tres Esquinas San Rafael, Altaflor, Piedritas, Q. grande y Buenavista-Promoción PTAR Sta Lucía y STAR San Marcos , el Diamante y la Iberia. JAC-JAA.</p>	Organizaciones	16
<p>B/GRANDE. Manejo Integral en residuos sólidos y Recurso Hídrico. JAC, JAA Asoservir, Tercera Edad y Juvenil,ONG Luz, Planta Verde RRNN.</p>	Organizaciones	8

Comprometidos con la vida.



Corporación Autónoma
Regional del Valle del Cauca

Subproceso 0064: Fortalecimiento de las Capacidades de los Actores Sociales para la Gestión Ambiental

Actividad 14: Fortalecimiento de los Actores Sociales para la Participación

PROGRAMADAS: 48

EJECUTADAS: 49

ACTIVIDADES DESARROLLADAS	UNIDAD	No.
CAICEDONIA. Manejo del Recurso Hídrico -Zona Forestal Protectora ÉJAC-JAA	Organizaciones	7
TRUJILLO. Manejo integral del Recurso Hídrico- Zona Forestal protectora El Chocho, la Bohemia, Buena Vista y Acuavenecia, Huasanó. JAC-JAA	Organizaciones	6
RIOFRIO. Manejo integral del Recurso Hídrico- Manejo Integral de Residuos Sólidos Domésticos y de Cosecha. Calabazas, Rubi y Bajo Calabazas, Salónica. JAC-JAA	Organizaciones	5

Comprometidos con la vida.



Corporación Autónoma
Regional del Valle del Cauca

Subproceso 0064: Fortalecimiento de las Capacidades de los Actores Sociales para la Gestión Ambiental

Actividad 14: Fortalecimiento de los Actores Sociales para la Participación

PROGRAMADAS: 48

EJECUTADAS: 49

ACTIVIDADES DESARROLLADAS	UNIDAD	No.
ANDALUCÍA. Gestión Integral de Residuos Sólidos Gelatineros zona urbana. y Uso Eficiente del Suelo. Pardo Alto y Altaflor.	Organizaciones	
SEVILLA. Manejo Integral en residuos sólidos y domésticos. San Antonio, Chicoral, Paila Arriba, JAA y JAC, Instituciones Educativas, Policía Nacional.	Organizaciones	



Subproceso 0064: Fortalecimiento de las Capacidades de los Actores Sociales para la Gestión Ambiental

Actividad 08: Consolidación de los CIDEAS MUNICIPALES

PROGRAMADAS: 20

EJECUTADAS: 20

ACTIVIDADES DESARROLLADAS	UNIDAD	No.
Capacitación a la comunidad educativa sobre el uso y conservación del suelo, la biodiversidad y el manejo adecuado de los residuos sólidos y las aguas servidas. En el municipio de Sevilla y comunidad educativa y campesinado de la Marina, municipio de Tuluá.	Taller	20



Subproceso 0064: Fortalecimiento de las Capacidades de los Actores Sociales para la Gestión Ambiental

Act 10: Fortalecimiento Organizativo y técnico a los GEATUR, para el manejo y Operativización de la base de datos de los Observatorios ambientales.

PROGRAMADAS: 1

EJECUTADAS: 1

ACTIVIDADES DESARROLLADAS	UNIDAD	No.
Se Realizó el diagnostico e inventario de las especies arbustivas, ornamentales, forestales existentes en las zonas verdes y espacios públicos ubicados en el perímetro urbano del municipio de Tuluá. y socialización de este estudio mediante la realización de ocho talleres para el conocimiento y valoración del observatorio ambiental del municipio de Tuluá.	Estudio	1



Corporación Autónoma
Regional del Valle del Cauca

Subproceso 0067: Implementación de Actividades del Programa de Educación Ambiental para el Manejo de los Recursos Naturales y del Ambiental.

Actividad 01: Implementación de Estrategias de Educación Ambiental.

PROGRAMADAS: 8 EJECUTADAS: 15

ACTIVIDADES DESARROLLADAS	UNIDAD	No.
Jornadas y Talleres de Capacitación. Instituciones Educativas, ONG,s Ambientalistas, Policía Nacional. Celebraciones Ambientales, Campañas Educativas en Medios masivos de comunicación, Distribución de plegables, cartillas, afiches; Videos ambientales, Conferencias, Conversatorios, Ferias Ambientales. En el área de jurisdicción de la DAR Centro Norte.	Estrategias	15

Comprometidos con la vida.



Corporación Autónoma
Regional del Valle del Cauca

Subproceso 0067: Implementación de Actividades del Programa de Educación Ambiental para el Manejo de los Recursos Naturales y del Ambiental.

Actividad 02: Implementación de Estrategias de Capacitación y Asesoría para el Buen Uso y Manejo de los Recursos Naturales y del Medio Ambiente

PROGRAMADAS: 7

EJECUTADAS: 21

ACTIVIDADES DESARROLLADAS	UNIDAD	No.
CAPACITACIÓN Y ASESORÍAS: en la formulación y ajuste de los PRAES, de las Instituciones Educativas los PEGIRS, Gestión del Riesgo y capacitación Policía Nacional, JAA, JAC. En los siete municipios de la DAR Centro Norte.	Organizaciones	21

Comprometidos con la vida.



Your complimentary
use period has ended.
Thank you for using
PDF Complete.

[Click Here to upgrade to
Unlimited Pages and Expanded Features](#)



Corporación Autónoma
Regional del Valle del Cauca

Subproceso 0067: Implementación de Actividades del Programa de Educación Ambiental para el Manejo de los Recursos Naturales y del Ambiental.

Actividad 06: Divulgación y Sensibilización a la Comunidad para la Gestión Ambiental A través de la Participación y Realización de Eventos y Ferias Ambientales.

PROGRAMADAS: 12 EJECUTADAS: 17

ACTIVIDADES DESARROLLADAS	UNIDAD	No.
<p>Feria de Tuluà, Feria de Caicedonia, celebraciones ambientales y de apoyo con otras instituciones y organizaciones (Caficentro, Instituciones Educativas Municipios). Celebraciones Día de los Humedales, Humedal Cementerio; día de la Educación Ambiental. Celebración del medio ambiente y del reciclaje. Riofrío y Salónica; Día internacional del medio ambiente y la tierra en Monteloro; Domingo de Ramos en los siete municipios de la DAR; Día de la Tierra, en Ceilán, Día Internacional contra el Ruido, Sevilla y Caicedonia.</p> <p style="text-align: right;"><i>Comprometidos con la vida.</i></p>	Eventos	17

Trámite Requerimientos de Usuarios DAR Centro Norte



Corporación Autónoma
Regional del Valle del Cauca

Atención Usuarios por solicitudes de capacitación , denuncias y derechos de petición:	UNIDAD	No.
Bosque Agua Ruido Fauna Residuos sólidos Aguas residuales Gestión Ambiental y Producción Mas Limpia Agroecología	No. De solicitudes atendidas	1354

Solicitudes de actuación de consulta de interés general. (

Comprometidos con la vida.



*Corporación Autónoma
Regional del Valle del Cauca*

PROGRAMA 6. FORTALECIMIENTO INSTITUCIONAL

Comprometidos con la vida.



Corporación Autónoma
Regional del Valle del Cauca

Corporación Autónoma
Regional del Valle del Cauca

PROGRAMA 6
FORTALECIMIENTO INSTITUCIONAL

NOMBRE DEL PROYECTO/PROCESO	PROGRAMADO AÑO 2009	EJECUTADO COMPROMETIDO +PAGOS	INDICADOR	UNIDAD	META PROG.	META EJEC.	OBSERVACIONES	DPTO
1566 Implementación de sistemas de gestión según lo establecido en la Norma Técnica Colombiana de Gestión Pública (NTCGP 1000:2004) y el Modelo Estándar de Calidad de Control Interno (MECI 1000:2005)	45.000.000	45.000.000	Porcentaje de avance en la implementación y mejoramiento del Sistema de gestión de Calidad según la norma NTCGP 1000 en la Corporación	%	10	10	Se implementó el Sistema de Gestión de Calidad NTCGP y el Modelo Estándar de Calidad de control Interno, en proceso de Certificación.	Valle del Cauca
1568 Implementación de un Plan de Medios de Comunicación Masivos para la socialización y sensibilización hacia los ecosistemas y las áreas de interés ambiental en el Valle del Cauca	294.894.926	240.210.923	Numero de personas informadas sobre temas ambientales en el Valle del Cauca	Personas	660.000	660.000	Elaboración, impresión, grabación y divulgación de piezas sobre el uso adecuado de los recursos naturales para emisión en radio, prensa y televisión. Promoción del ecoturismo en el Valle del Cauca. Elaboración de un audiovisual corporativo.	Valle del Cauca
1571 Implementación de un Centro de Consulta Regional para la difusión y socialización de información ambiental	1.625.694.401	1.537.799.402	Numero de Centros de Consulta Ambiental Regional implementados y en operación	N°	1	1	Estándares adoptados para la gestión de tecnologías de la información basados en estándares y mejores prácticas internacionales	Valle del Cauca
TOTAL PROYECTOS PROGRAMA 6	1.965.589.327	1.823.010.325						

Comprometidos con la vida.



*Your complimentary
use period has ended.
Thank you for using
PDF Complete.*

[Click Here to upgrade to
Unlimited Pages and Expanded Features](#)



*Corporación Autónoma
Regional del Valle del Cauca*

MUCHAS GRACIASÅ

Comprometidos con la vida.