



*Corporación Autónoma
Regional del Valle del Cauca*

CORPORACIÓN AUTÓNOMA REGIONAL DEL VALLE DEL CAUCA - CVC

DIRECCIÓN AMBIENTAL REGIONAL PACÍFICO ESTE

AUDIENCIA PÚBLICA DE SEGUIMIENTO AL PLAN DE ACCIÓN 2007-2011 Y RENDICIÓN DE CUENTAS A LA CIUDADANIA

VIGENCIA 2009

PLAN FINANCIERO PLAN DE ACCION 2009



Corporación Autónoma
Regional del Valle del Cauca

EJECUCION PRESUPUESTO DE INGRESOS Y GASTOS VIGENCIA 2009

(cifras en Millones de pesos)

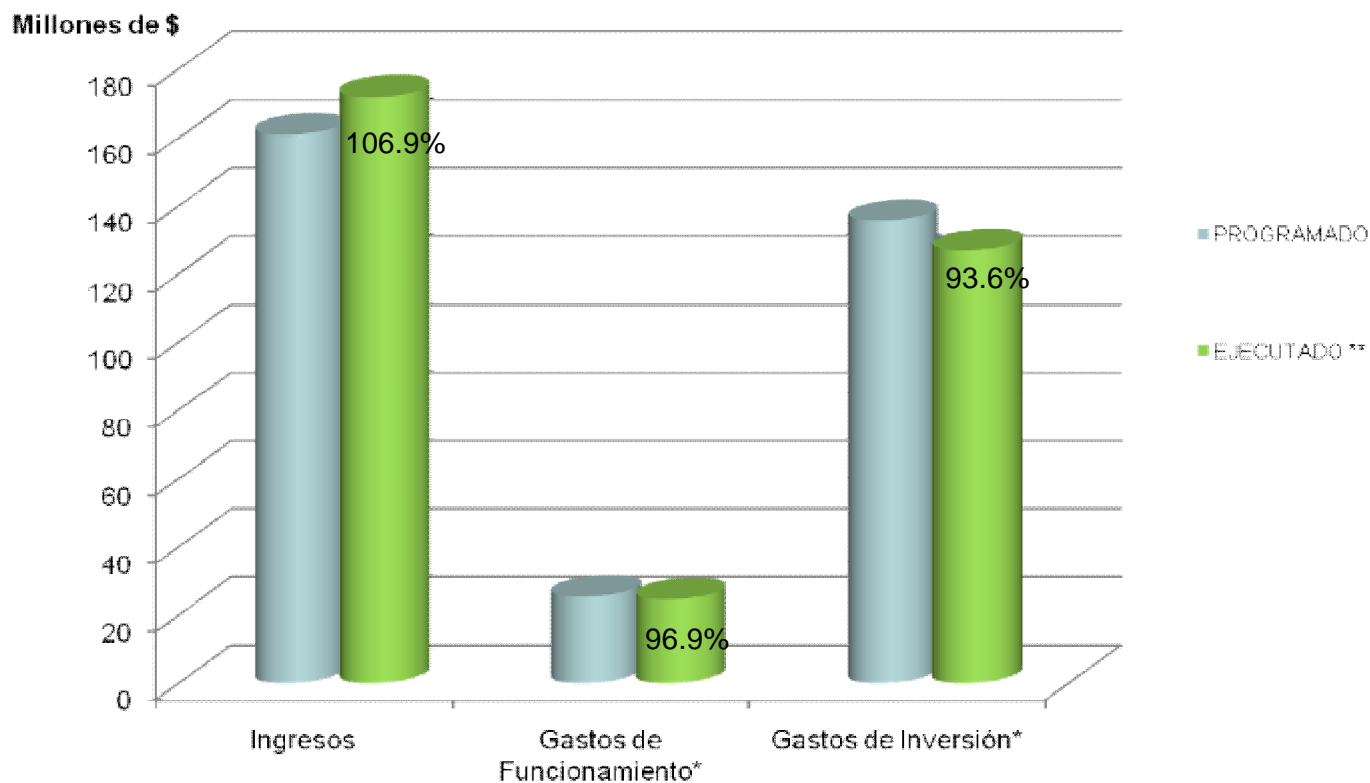
CONCEPTO	PROGRAMADO	EJECUCION*	%
Ingresos	161.028	172.089	106,9
Gastos de Funcionamiento	25.376	24.590	96,9
Gastos de Inversión	135.652	127.011	93,6

[*] La ejecución considera las partidas con registro presupuestal



Corporación Autónoma Regional del Valle del Cauca

INGRESOS Y GASTOS DE FUNCIONAMIENTO E INVERSION PLAN 2009 EJECUCION ENERO - DICIEMBRE 2009



Comprometidos con la vida.

EJECUCION PLAN FINANCIERO Y METAS 2009



Corporación Autónoma Regional del Valle del Cauca



ECUACIÓN PRESUPUESTAL PARA EL VALLE DEL CAUCA - INVERSIONES 2009



Corporación Autónoma
Regional del Valle del Cauca

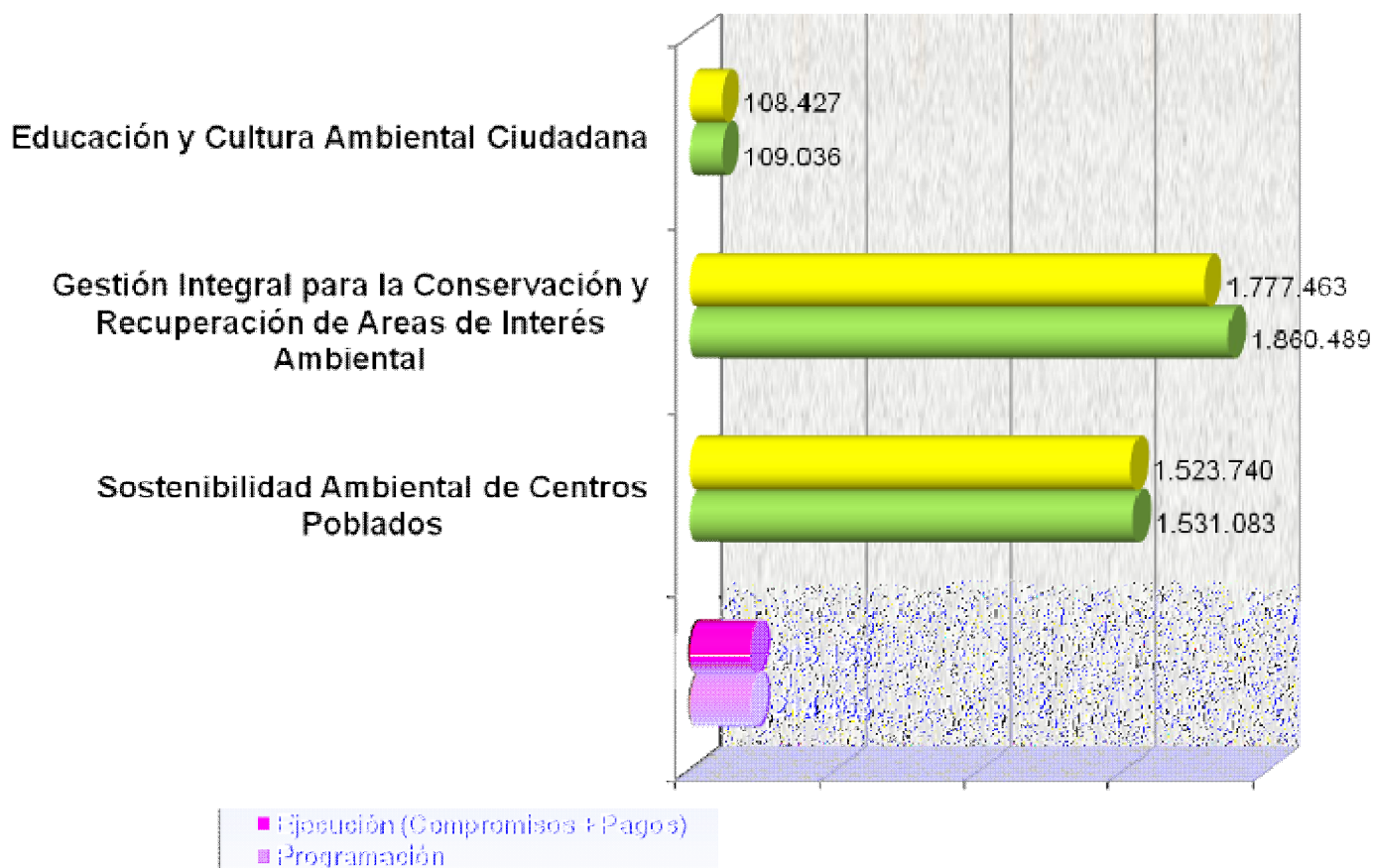
COD	PROGRAMAS	PROGRAMACION	EJECUCION (COMPROMISOS + PAGOS)	% VARIACION
1	Planificación Ambiental del Territorio y Fortalecimiento del Sistema Nacional Ambiental (SINA) en el Valle del Cauca	214.463	213.125	99,4%
2	Sostenibilidad Ambiental de Centros Poblados	1.531.083	1.523.740	99,5%
3	Gestión Integral para la Conservación y Recuperación de Áreas de Interés Ambiental	1.860.489	1.777.463	95,5%
5	Educación y Cultura Ambiental Ciudadana	109.036	108.427	99,4%
TOTAL PRESUPUESTO PAT 2009		3.715.071	3.622.756	97,5%

CIFRAS EN MILES DE \$

RESUPUESTAL DAR PACIFICO ESTE INVERSIONES 2009



Corporación Autónoma Regional del Valle del Cauca



Comprometidos con la vida.

ADQUIRIDOS EN LA AUDIENCIA DE CIÓN DE CUENTAS AÑO 2008



Corporación Autónoma
Regional del Valle del Cauca

1. PROYECTOS EN ZONA DEL PIÑAL EN DONDE HAY FINCAS IMPACTADAS POR DETERIORO EN EL SUELO.

- **R/=** En el PAT 2007 -2009 se apropiaron recursos para la ejecución del Proyecto 1515, denominado “Acciones de recuperación para la Cuenca del Río Dagua”. Con este proyecto se busca disminuir el aporte de sedimentos al río Dagua , mediante la estabilización de suelos erosionados por acciones antrópicas y naturales .Entre las actividades ejecutadas en este proyecto en el municipio de Dagua, están el establecimiento de 75 hectáreas de sistemas de producción sostenible, y construcción de obras de bioingeniería para la estabilización y recuperación de 40 hectáreas de suelos degradados. Para la ejecución de éstas actividades se seleccionaron predios en los corregimientos El Piñal, Villahermosa, El Carmen, Zabaletas y Atuncela.
- En el Corregimiento El Piñal se establecieron especies forestales como cobertura vegetal para la estabilización de suelos erosionados en un área de influencia de 40 hectáreas. Igualmente, se establecieron 20 hectáreas con árboles de Teca y 3 hectáreas con leucaena, como banco de proteína, para disminuir la presión al suelo con la ganadería extensiva a que se dedicaba el predio. El predio donde se ejecutaron estas obras tiene una extensión superficial de 101 hectáreas, sus aguas de escorrentía drenan directamente al río Dagua o por medio de las quebradas San Fernando y Gallinazo.

ADQUIRIDOS EN LA AUDIENCIA DE CIÓN DE CUENTAS AÑO 2008



Corporación Autónoma
Regional del Valle del Cauca

2. DMI – ATUNCELA

- R/= El proceso de Fortalecimiento de la Educación y la Cultura Ambiental Ciudadana ,mediante talleres con la comunidad, está dando a conocer lo que significa la figura de Distrito de Manejo Integrado, el cual no es un elemento problema sino una oportunidad. Se deben presentar iniciativas en producción Agroecológica, turismo sostenible, turismo ecológico, adelantadas por la misma comunidad.
- Se han realizado 4 reuniones de trabajo con referencia a programaciones de labores en la zona del DMI, coordinadas con el grupo de Biodiversidad y Producción Sostenible de la Dirección de Gestión Ambiental y Dirección Técnica de la CVC; se inició la conformación del Comité de Manejo del DMI, directamente en la zona de Atuncela, con participación de representantes de la comunidad y de las organizaciones y entidades presentes en la zona.

ADQUIRIDOS EN LA AUDIENCIA DE ACION DE CUENTAS AÑO 2008



Corporación Autónoma
Regional del Valle del Cauca

3. MICROCUENCA LA VIRGEN

- **COMO REACTIVAR LAS COOPERATIVAS ECOLOGICAS**
- **NIÑOS DE LOS COLEGIOS Y ESCUELAS DEL PALMAR Y LAS BRISAS ESTAN TOMANDO AGUAS CONTAMINADAS POR PERSONAS QUE ARROJAN EXCREMENTOS A LAS QUEBRADAS.**
- **QUE SE VA A HACER CON LA VENTA DE AGUA EN EL CORREGIMIENTO EL PALMAR – HAY UN SOLO ACUEDUCTO Y LO QUIEREN MANEJAR 3 JUNTAS DIFERENTES.**
- **R/=** Se retomaron las acciones con la gente del grupo de la microcuenca La Virgen, para desarrollar acciones conjuntas, que se encaminen a la protección de las microcuencas. Habrá apoyo constante por parte de la CVC. Se reactivó la microcuenca a través de los diferentes programas de aislamiento, de reforestación y sobre todo en el manejo del agua, se ha hecho una campaña para que la gente se concientice de la importancia sobre la utilización de la misma, el no desperdicio, común en esta zona y se entrará a regular las concesiones de agua.
- Bajo la figura de Gestor Ambiental se contrató y capacitó a una persona que conoce la zona, el cual realizará el seguimiento y acompañamiento permanente a las comunidades del sector y recogerá las inquietudes de la comunidad en lo referente a las situaciones ambientales que se presenten, para dar pronta solución por parte de la Corporación.

ADQUIRIDOS EN LA AUDIENCIA DE ACION DE CUENTAS AÑO 2008



Corporación Autónoma
Regional del Valle del Cauca

4. SE SOLICITA UNA COMISION TECNICA QUE NOS AYUDE A ELABORAR Y A EJECUTAR EL PLAN DE MANEJO DE LA MICROCUENCA LA VIRGEN.

- **R/=** Se creó una comisión, con el apoyo de planeación de la CVC, para fortalecer el equipo de trabajo que de cómo resultado el plan de manejo de la microcuenca La Virgen.
- Se ha continuado el apoyo a la comunidad , mediante la realización de visitas y recorridos de inspección por los principales drenajes ,para evaluar el estado de la microcuenca. Se observó que la CVC ha ejecutado proyectos de reforestación, aislamientos y obras de bioingeniería en la microcuenca, pero la comunidad no ha tenido pertenencia con las obras ejecutadas por la Corporación. Se está actualizando la información referente a las fuentes de agua y beneficiarios, realizado contactos con líderes de la comunidad para la programación de las jornadas de trabajo.
- Se informó a la comunidad que el Plan de Manejo de la microcuenca la Virgen está inmerso en el POMCH del río Dagua. Una vez la CVC elabore este POMCH, se informará a la comunidad sobre sus alcances.

RENDICION DE CUENTAS AÑO 2008

ACTIVOS ADQUIRIDOS EN LA AUDIENCIA DE



Corporación Autónoma
Regional del Valle del Cauca

5. BOSQUE DE LA MINA CORREGIMIENTO DE LOMITAS

- “ ACOMPAÑAMIENTO EN EL PLAN DE MANEJO DEL BOSQUE DE LA MINA Y EDUCACION AMBIENTAL A LA COMUNIDAD EN EL CORREGIMIENTO DE LOMITAS
- “ NO HAY RESPUESTA A SOLICITUD DE VISITA PARA CONSTRUIR UN SISTEMA DE TRATAMIENTO DE AGUAS RESIDUALES

- **R/=** Se tomará atenta nota para lo que tiene que ver con el Plan de Manejo del bosque la Mina y se formará un comité institucional para apoyarlos.
- Este predio es de propiedad del señor Oliverio Pérez. Para ser incluido como Reserva de la Sociedad Civil o iniciar la elaboración del Plan de Manejo del bosque la Mina , el señor Pérez debe elevar una solicitud al Ministerio del Medio Ambiente, a través de la CVC.

ADQUIRIDOS EN LA AUDIENCIA DE ACION DE CUENTAS AÑO 2008



Corporación Autónoma
Regional del Valle del Cauca

6. SE PROPONE A LA DAR QUE SE ELABORE LOS PLANES DE ACCION TERRITORIAL CON LAS CUENCAS DE DAGUA COMO DE CALIMA, LAS DOS HACEN PARTE DE LOS MUNICIPIOS.

- **R/.** Se delegó al Director de Gestión Ambiental de la Corporación, Ingeniero Luis Eugenio Cifuentes, para iniciar las gestiones correspondientes.
- Como seguimiento a esta solicitud, se informa que la Corporación está tramitando la contratación para la elaboración del POMCH del río Dagua, en el cual se definen los Planes de Acción del territorio. Una vez ejecutado, se socializará oportunamente a la comunidad.
- Igualmente, como respuesta a esta solicitud, se realizó reunión el 01 de junio de 2009, con Directores de las DAR Pacífico Este, Centro Sur y Sur Occidente por la CVC y la participación de los Alcaldes de la Cumbre, Vijes, Calima-Darién, Albeiro Bedoya, Presbítero de la Cumbre, Rodolfo Gómez ,acompañante del Proceso, Luis Eduardo Calderón, en representación de la Alcaldía de Restrepo, Alcira Inga Coordinadora del G6 , y funcionarios de la DAR Pacífico Este. Se levantó Acta de la reunión, en donde se estipuló la realización de mesas municipales ambientales para definir las situaciones ambientales de cada municipio. El Grupo G6 hará la respectiva coordinación.

ADQUIRIDOS EN LA AUDIENCIA DE CIÓN DE CUENTAS AÑO 2008



Corporación Autónoma
Regional del Valle del Cauca

7. SE SOLICITA PERMISO DE TRASLADAR LAS GARZAS DEL MUNICIPIO DE DAGUA HACIA PALMIRA.

- R/= Se hará un consenso dentro de la comunidad, para dar solución a esta situación.
- En fecha 31 de julio, se realizó una reunión con la comunidad del barrio Caloto del municipio de Dagua, con el objeto de tratar sobre la erradicación y traslado de las garza; se levantó Acta de esta reunión. Asistieron: la comunidad, la UES, la CVC y la Policía Ambiental. Se acordó el despeje de los nidos del árbol afectado y el traslado de los juveniles y polluelos al lugar de Paso de la finca San Emigdio, propiedad de la CVC, de acuerdo a la recomendación del Técnico de la CVC Luis Enrique Villalba. Esta actividad se programó para los días 4 y 5 de agosto de 2009.
- Con participación de la Policía Ambiental, la veeduría por parte de la Administración municipal y los Bomberos del municipio de Dagua, la CVC trasladó los nidos y los polluelos de garzas al lugar de Paso ubicado en la finca San Emigdio de la Corporación, en el municipio de Palmira.

ADQUIRIDOS EN LA AUDIENCIA DE CIÓN DE CUENTAS AÑO 2008



Corporación Autónoma
Regional del Valle del Cauca

8. SIEMBRA DE MILLONES DE ÁRBOLES QUE HAY EN LA PARTE ALTA DE DAGUA (PROVIDENCIA, LA ESMERALDA Y LOS ALPES) QUE NOS CAUSAN SEQUIA A NUESTRO ACUEDUCTO.

- **R/=** Se invitó a la comunidad a acercarse a la oficina de la DAR Pacífico Este en el transcurso de ésta semana, para hacer un recorrido de inspección a toda la parte alta de las veredas mencionadas.
- El técnico operativo de la CVC de la zona, Saulo Vásquez, en compañía de los señores Luis Enrique Villada, de la CVC y José Gil, de la comunidad, realizaron un recorrido en fecha mayo 11 de 2009, al predio La Trinidad de propiedad del señor Bernardo Rentería, ubicado en el sector de Providencia, Corregimiento Santa María, municipio de Dagua. Se observó la existencia de cultivos de pino y eucalipto, como explotación forestal comercial. No existe normatividad legal que impida su siembra en este predio, además, estos suelos son de vocación forestal. Se observó igualmente que la empresa reforestadora ha cumplido con el requerimiento de la CVC, en el sentido de no establecer estos cultivos dentro de la franja forestal protectora de las corrientes de agua. Igualmente, se informó que los árboles de pino y eucalipto plantados actúan como reguladores del agua en el sector, y no causan los problemas de erosión y desestabilización de suelos que causaría la explotación ganadera a gran escala en el predio.

ADQUIRIDOS EN LA AUDIENCIA DE CIÓN DE CUENTAS AÑO 2008



Corporación Autónoma
Regional del Valle del Cauca

9. ESCUELA DE LA LIBERTAD VEREDA CHICORAL CON PROBLEMAS DE DESLIZAMIENTOS.

- R/= Se plantea el problema, requiere apoyo. No hay respuesta directa.
- Los funcionarios de la CVC, Geólogo Wilmer Burbano y el técnico Operativo Eliécer Velasco, el día 01 de julio de 2009 realizaron visita al sitio de ubicación de la escuela La Libertad, Corregimiento de Bitaco, municipio de La Cumbre, con el fin de evaluar la situación actual del aula de clase. Como resultado de la visita se generó el oficio No. 0761-36199-2009 dirigido al señor Alcalde municipal Alberto Velarde Tabares, en donde se le informa entre otros puntos, los siguiente: “El sitio donde se encuentra ubicada el área de restaurante, presenta amenaza por deslizamiento,..... El sitio presenta inestabilidad por infiltración, saturación de agua lluvia y socavación hídrica, generada por drenaje ubicado en la parte baja de las instalaciones.
- Se debe reubicar el aula que funciona como restaurante y jardín escolar, teniendo en cuenta que se encuentra en amenaza por fenómeno activo de deslizamiento en cualquier momento o período de lluvia prolongado. Se puede generar desprendimiento por volcamiento de terreno, que podría destruir las estructuras del restaurante”

ADQUIRIDOS EN LA AUDIENCIA DE CIÓN DE CUENTAS AÑO 2008



Corporación Autónoma
Regional del Valle del Cauca

10. PRESENCIA DE CVC EN LOS MUNICIPIOS

- R/= Al Director Territorial: “concertar con todas las alcaldías para colocar puertas abiertas a la CVC. Si no hay sede, hacer una gestión con los gobernantes municipales para acceder a un sitio donde los funcionarios atiendan a público en general”. Como sitio de atención de la Corporación en el Corregimiento de Pavas, se concertó que se hiciera en las instalaciones de FUNDEPAVAS, los días miércoles. En la cabecera Municipal de La Cumbre en las instalaciones de la UMATA, también se atenderá el día de mercado.
- En el Municipio de Restrepo se está atendiendo en las instalaciones de la UMATA.
- La CVC tiene su sede central de la DAR Pacífico Este, en la cabecera municipal de Dagua. Se hace presencia institucional en los tres municipios de su jurisdicción, con las subsedes en las Alcaldías municipales de Restrepo y la Cumbre y en el Queremal, municipio de Dagua, se comparte una oficina con la Oficina de Parques Nacionales. La atención al público en las subsedes de la Cumbre y Restrepo, es coincidente con los días de atención de las Alcaldías municipales.
- Con el fin de reforzar la presencia institucional en las áreas de interés ambiental en los tres municipios, se hizo la contratación de personal de campo – ocho (8) Gestores Ambientales- por un período inicial de seis (6) meses, el cual se inició a partir del 17 de junio de 2009 y finalizó el 31 de diciembre del mismo año. Estas contrataciones se han realizado cada año, con recursos de la vigencia respectiva. Las actividades del Gestor Ambiental son: Realizar visitas prediales y recorridos de control y vigilancia, charlas a la comunidad sobre la importancia y conservación de los Recursos naturales.

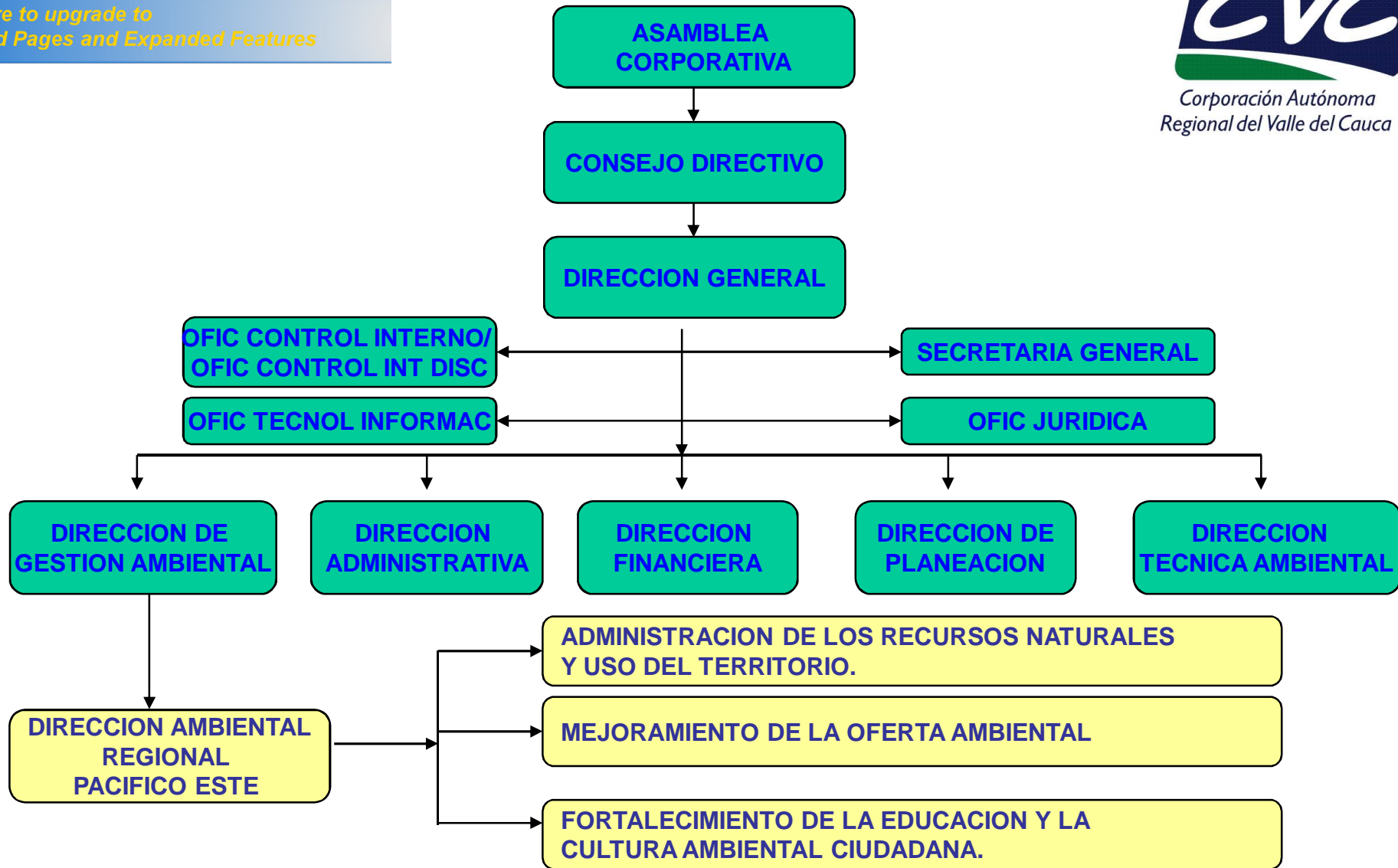
ADQUIRIDOS EN LA AUDIENCIA DE CIÓN DE CUENTAS AÑO 2008



• 10. PRESENCIA DE CVC EN LOS MUNICIPIOS

Con estos Gestores Ambientales se reforzó la presencia de la Corporación en las siguientes zonas:

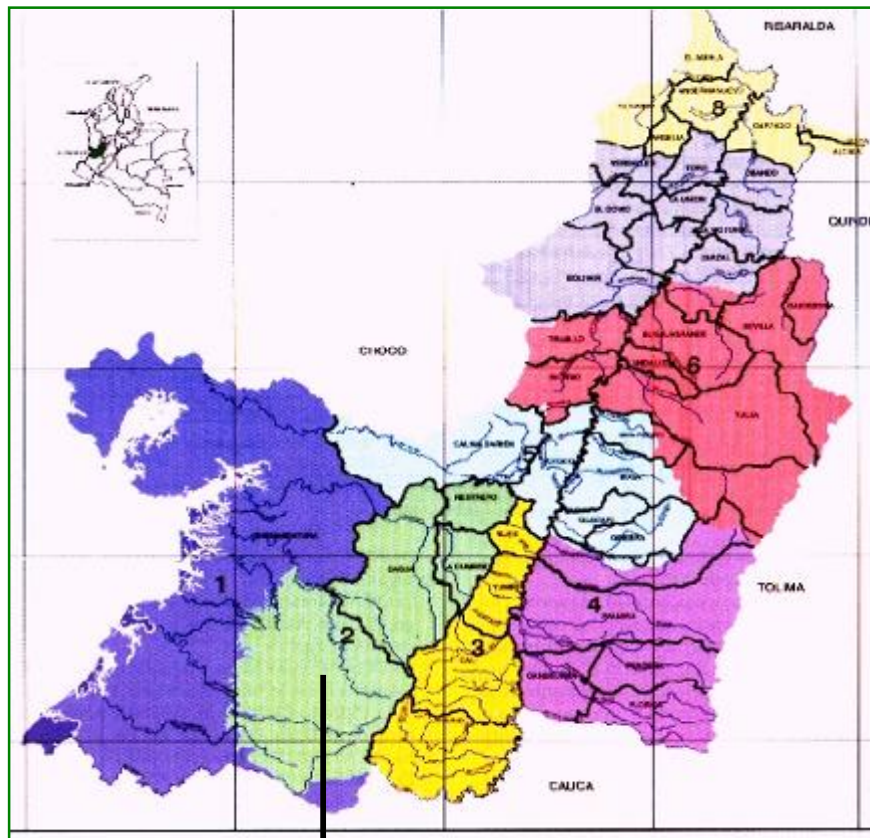
- Cuenca Río Bravo: Corregimientos de Madroñal, Alto sabaletas, veredas El Carmelo, La Yolomba, Puerta Negra, La Guaira, Calimita, El Piñal, Campo Alegre, corregimiento de Sabaletas, la Belmira, la Albania, Cueva Loca y Zelandia, en el municipio de Restrepo.
- Cuenca del río Sabaletas: Corregimientos de La Albania, Alto sabaletas, Bellavista y Carrizales en el Municipio de Restrepo.
- Cuencas de los ríos Digua, San Juan, El Berrión, El Danubio y Alto Anchicayá, correspondiente a los corregimientos de La Elsa, La Cascada, Queremal.
- Cuencas de los ríos Pepitas: Corregimiento del Rucio y Vista hermosa.
- Cuencas del río Bitaco: Cordobitas, Tres Chorros, Reserva Forestal de Bitaco de los corregimientos Zaragoza, El Diamante, El Retiro, Km18, Santa Fé, La Cabaña, Alto Morales, La Cabañita, La Virginia, Montañitas y Aguaclara, en el municipio de La Cumbre.
- Corregimientos La Cedrera, Cristalina, Juntas y Cisneros en el municipio de Dagua.



DADES DAR PACIFICO ESTE



Corporación Autónoma
Regional del Valle del Cauca



DAR PACIFICO ESTE

Área : 303.613 Hectáreas

Municipios que conforman la DAR y población

Dagua	40.510 Habitantes
La Cumbre	11.218 Habitantes
Restrepo	15.077 Habitantes

Población Total:
66.805 habitantes

Sede central: Municipio de Dagua

Subsedes:

- "Municipio La Cumbre
- "Municipio de Restrepo
- "Corregimiento el Queremal



*Your complimentary
use period has ended.
Thank you for using
PDF Complete.*

[Click Here to upgrade to
Unlimited Pages and Expanded Features](#)



PROGRAMA 1. PLANIFICACIÓN AMBIENTAL DEL TERRITORIO Y FORTALECIMIENTO DEL SISTEMA AMBIENTAL (SINA)

Comprometidos con la vida.



Corporación Autónoma
Regional del Valle del Cauca

NOMBRE DEL PROYECTO	RECURSOS ASIGNADOS	RECURSOS EJECUTADOS	ACTIVIDADES	MUNICIPIO
Determinación de los objetivos de calidad de agua Vertiente Pacifico (Río Garrapatas - Río Dagua)	\$33.899.260	\$ 11.092.950	<p>ÉDivulgación y socialización de los objetivos de calidad.</p> <p>ÉCaracterización de los cuerpos de agua y de los vertimientos del río Dagua.</p> <p>ÉAnálisis de la información y elaboración del informe con los objetivos de calidad para el río Dagua</p>	DAGUA (Quebrada La Clorinda)



Your complimentary
use period has ended.
Thank you for using
PDF Complete.

[Click Here to upgrade to
Unlimited Pages and Expanded Features](#)

AUDIENCIA PÚBLICA AMBIENTAL RENDICIÓN DE CUENTAS GESTIÓN 2009



Corporación Autónoma
Regional del Valle del Cauca

NOMBRE DEL PROYECTO	RECURSOS ASIGNADOS	RECURSOS EJECUTADOS	ACTIVIDADES	MUNICIPIO
Zonificación de amenazas y escenarios de riesgo por movimientos en masa, inundaciones y avenidas torrenciales en cinco cabeceras municipales del Valle del Cauca	\$179.513.607	\$63.375.472	<ul style="list-style-type: none"> • Construir un SIG a partir de la cartografía básica detallada, la recopilación de información colectada y los resultados finales del estudio. • Elaborar los estudios temáticos necesarios para la definición de la susceptibilidad y la amenaza en las cabeceras municipales. • Zonificar la amenaza por movimientos en masa, inundaciones y crecientes torrenciales. • Definir los escenarios de riesgo (afectación o daño) • Identificar, caracterizar y localizar los elementos expuestos y definir su vulnerabilidad. • Revisión y análisis de las condiciones de amenaza y riesgo. 	DAGUA

Comprometidos con la vida.



*Your complimentary
use period has ended.
Thank you for using
PDF Complete.*

[Click Here to upgrade to
Unlimited Pages and Expanded Features](#)



*Corporación Autónoma
Regional del Valle del Cauca*

GESTORES AMBIENTALES

- Los 12 gestores contratados en la DAR, han realizado 1410 visitas prediales, 440 recorridos de control, y vigilancia y 76 charlas sobre RN. Están apoyando en La Cumbre el censo de usuarios para regulación de las concesiones.

Comprometidos con la vida.

TRÁMITE DE DERECHOS AMBIENTALES

TRÁMITE DE MEDIDAS PREVENTIVAS Y SANCIONATORIAS DURANTE EL AÑO 2009

MEDIDAS PREVENTIVAS DECOMISOS	4	Decomisos preventivos por movilización de productos forestales. sin salvoconducto
SANCIONES IMPUESTAS	2	Infracciones por tala y construcción de vías.
Obligaciones impuestas	1	Dejar área forestal protectora en Centella

Derechos Ambientales Otorgados

Autorizaciones de Aprovechamiento forestal	5
Adecuación de terreno	0
Concesiones de aguas superficiales domésticas	39
Concesiones de aguas sector productivo	40
Concesiones de aguas centros poblados	2
Permisos de Vertimientos - Requerimientos	15
Licencias ambientales – solicitudes atendidas	0
Emisiones Atmosféricas – seguimiento a permisos	2
Madera explotada con permiso	200 M3
Permisos de emisiones atmosféricas con seguimiento	2



*Your complimentary
use period has ended.
Thank you for using
PDF Complete.*

[Click Here to upgrade to
Unlimited Pages and Expanded Features](#)



*Corporación Autónoma
Regional del Valle del Cauca*

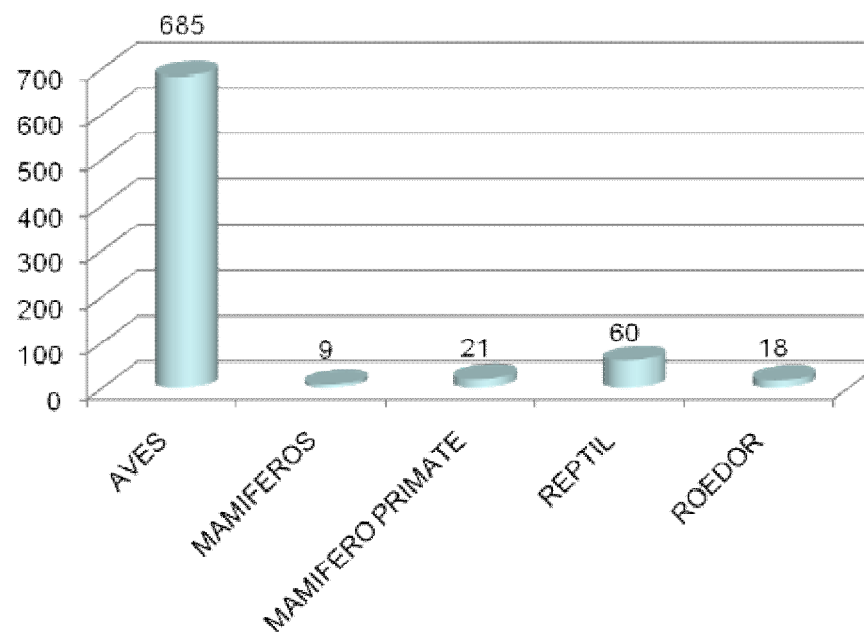
EVALUACIÓN DE ESTUDIOS DE IMPACTO AMBIENTAL.

- La vía Mediacanoa – Loboguerrero- Cisneros hace parte de la ampliación de la doble calzada Buga – Buenaventura generando con la construcción impactos ambientales pero cuya mitigación se ha contemplado en los Estudios de Impacto Ambiental de los diferentes tramos en que se ha programado la construcción.

Comprometidos con la vida.

TENENCIA FAUNA SILVESTRE

MUNICIPIO	CANTIDAD
DAGUA	314
LA CUMBRE	203
RESTREPO	276
TOTAL	793



CONTROL Y VIGILANCIA.



Corporación Autónoma
Regional del Valle del Cauca

OPERATIVOS DE CONTROL DE FAUNA Y FLORA.

- En el reten de Loboguerrero y operativos de control y vigilancia se logró el decomiso de 35 especímenes de fauna con especies como boas, iguanas, tortugas, águila, halcón, nutria, oso perezoso y micos y tucanes. La mayoría de especímenes se ha liberado de acuerdo a los protocolos o se han entregado al zoológico o a CVC en Cali.
- Los operativos móviles se realizaron en épocas especiales como Semana Santa para control de palmas, en vacaciones escolares de junio-julio y diciembre para control de fauna utilizada como mascotas y en diciembre para control de musgo, troncos, helechos utilizados como adornos en navidad.



*Your complimentary
use period has ended.
Thank you for using
PDF Complete.*

[Click Here to upgrade to
Unlimited Pages and Expanded Features](#)



*Corporación Autónoma
Regional del Valle del Cauca*

PROGRAMA 2. SOSTENIBILIDAD AMBIENTAL DE CENTROS POBLADOS

Comprometidos con la vida.

- Se han realizado requerimientos a las estaciones de venta de combustibles, porcícolas, avícolas, parcelaciones para la autorizaciones de los vertimientos, haciendo visitas a los predios.

RESIDUOS SÓLIDOS.

- En Restrepo se adecuo la PMIRS y está pendiente de adecuaciones, se está efectuando el cierre del sitio a cielo abierto antiguo botadero.
- En La cumbre se construyó una PMIRS que está pendiente de entrega por los constructores y el Municipio. Está en proceso de cierre y clausura de la celda transitoria.
- En Dagua, se está realizando la clausura y cierre definitivo del basurero a cielo abierto. Están disponiendo en Yotoco.

TRONCALÓ, SITUACIÓN MUNICIPIO DE LA CUMBRE –



- Decreto 026 de agosto 4 de 2009 “declara emergencia por escasez de agua” , Concejo municipal.
- Convocatoria de actores por Alcaldía conformando el COMITÉ DEL AGUA Alcaldía Municipal, Concejounicipal, Acuavalle, Acueductos- JAA (Cooperativa, Altosano- Santa Fe-Chicoralito, Bomberos, Defensa civil, CVC.
- Acercamiento con propietarios de predios con áreas en conflicto.
- Revisión del estado de la cobertura boscosa-aislamientos en zonas de potreros, concertación con propietarios, entrega de material forestal.
- Revisión del estado de sistemas de captación, almacenamiento y distribución de acueductos.
- Monitoreo de caudales. Aforos.
- Actualización de usuarios (parcial) concesiones
- Notificación a usuarios sin concesión.



Corporación Autónoma
Regional del Valle del Cauca

AUDIENCIA PÚBLICA AMBIENTAL RENDICIÓN DE CUENTAS GESTIÓN 2009

NOMBRE DEL PROYECTO	RECURSOS ASIGNADOS	RECURSOS EJECUTADOS	ACTIVIDADES	MUNICIPIO
Diseño y construcción de sistemas de abastecimiento de agua en territorios de comunidades indígenas	\$ 15.000.000	\$ 13.138.000	<p>“Elaboración del Diseño definitivo del sistema, incluye topografía, selección de la solución, el diseño hidráulico, estructural, planos, memorias de cálculo, presupuesto, especificaciones técnicas, manual de operación y mantenimiento.</p> <p>“Jornadas de fortalecimiento organizativo, talleres entorno al recurso hídrico (cultura del agua).</p> <p>“Realización de jornadas de participación para el diagnóstico integral.</p>	DAGUA (Cuenca del río Anchicayá)

AUDIENCIA PÚBLICA AMBIENTAL RENDICIÓN DE CUENTAS GESTIÓN 2009



Corporación Autónoma
Regional del Valle del Cauca

NOMBRE DEL PROYECTO	RECURSOS ASIGNADOS	RECURSOS EJECUTADOS	ACTIVIDADES	MUNICIPIO
Diseño y construcción de sistemas de tratamiento de aguas residuales en territorios de comunidades indígenas	\$98.379.618	\$0	<p>“Construcción unidad sanitaria y pozo séptico, en la comunidad indígena Alto de la Mona, municipio de Dagua.</p> <p>“Divulgación en la comunidad indígena Alto de la Mona, municipio de Dagua.</p> <p>“Socialización del proyecto en la comunidad indígena Alto de la Mona, municipio de Dagua</p>	DAGUA (Cuenca del río Anchicayá)

REPÚBLICA AMBIENTAL RENDICIÓN DE CUENTAS GESTIÓN 2009



Corporación Autónoma
Regional del Valle del Cauca

NOMBRE DEL PROYECTO	RECURSOS ASIGNADOS	RECURSOS EJECUTADOS	ACTIVIDADES	MUNICIPIO
Diseño y construcción de obras de cierre y clausura de botaderos a cielo abierto (BACA) en el Valle del Cauca	\$342.670.280	\$ 317.883.320	<p>“Elaboración del diseño de cierre y clausura del B.A.C.A. del mpio de Dagua (Incluye Identificación del problema, recopilación de datos, Levantamiento topográfico y propuesta de diseño técnico).</p> <p>“Construcción de obras complementarias (sistema de chimeneas, lixiviados, aguas lluvias)</p> <p>Obras de urbanismo (Incluye cerramiento, suministro e instalación puerta un cuerpo y cobertura vegetal).</p> <p>“Suministro y colocación de sistema de cobertura (capa control infiltración y capa de drenaje)</p>	DAGUA

PÚBLICA AMBIENTAL RENDICIÓN DE CUENTAS GESTIÓN 2009



Corporación Autónoma
Regional del Valle del Cauca

NOMBRE DEL PROYECTO	RECURSOS ASIGNADOS	RECURSOS EJECUTADOS	ACTIVIDADES	MUNICIPIO
Construcción del acueducto de la vereda la Garza, en el municipio de Dagua-	\$50.000.000	\$19.000.000	"Construcción Bocatoma "Instalación de Tanquilla Rompe carga. "Capacitación en marco jurídico para la prestación del servicio público de agua potable. "Análisis de laboratorio físico - químico en la fuente abastecedora de agua afectada por las aguas residuales en la vereda la Garza. "Taller de capacitación en procesos de gestión y mecanismos de participación ciudadana. "Taller de capacitación y asamblea para la conformación de la Junta Administradora de Acueducto (JAAC)	DAGUA

REPÚBLICA AMBIENTAL RENDICIÓN DE CUENTAS GESTIÓN 2009



Corporación Autónoma
Regional del Valle del Cauca

NOMBRE DEL PROYECTO	RECURSOS ASIGNADOS	RECURSOS EJECUTADOS	ACTIVIDADES	MUNICIPIO
Diseño y construcción de la Planta de Manejo Integral de Residuos Sólidos en el Municipio de La Cumbre	\$548.390.700	\$ 285.742.694	<p>"Construcción de la bodega para almacenamiento del material reciclable</p> <p>"Construcción de las camas de compostaje.</p> <p>"Construcción de la zona para recepción y clasificación de los residuos sólidos.</p> <p>"Construcción del área de microrelleno (incluye excavación, instalación de geomembrana, filtro en grava, entre otras).</p> <p>"Construcción del área para el triturado (fraccionamiento) del material orgánico.</p> <p>"Construcción del área para secado y madurado del abono.</p> <p>"Construcción de obras exteriores de la planta (incluye canales de aguas lluvias, empradización, gaviones, entre otros).</p> <p>"Suministro e instalación de equipos para la operación de la planta.</p>	LA CUMBRE

AUDIENCIA PÚBLICA AMBIENTAL RENDICIÓN DE CUENTAS GESTIÓN 2009



Corporación Autónoma
Regional del Valle del Cauca

NOMBRE DEL PROYECTO	RECURSOS ASIGNADOS	RECURSOS EJECUTADOS	ACTIVIDADES	MUNICIPIO
Diseño y construcción de sistemas de abastecimiento de agua en la zona rural del Valle del Cauca - PAAR	\$50.823.530	\$0	<p>“Diseño para la construcción del sistema de abastecimiento de agua de la localidad de Montañitas del Municipio de La Cumbre.</p> <p>“Construcción del sistema de abastecimiento de la localidad de Montañitas del Municipio de La Cumbre.</p>	LA CUMBRE

REPÚBLICA AMBIENTAL RENDICIÓN DE Cuentas GESTIÓN 2009



Corporación Autónoma
Regional del Valle del Cauca

NOMBRE DEL PROYECTO	RECURSOS ASIGNADOS	RECURSOS EJECUTADOS	ACTIVIDADES	MUNICIPIO
Apoyo a la implementación de programas y sistemas de aprovechamiento y disposición adecuada de residuos sólidos (Apoyo en la implementación de los PGIRS)	\$8.500.000	\$0	"Asesoría técnica de coordinación y control	LA CUMBRE

RÉPUBLICA AMBIENTAL RENDICIÓN DE CUENTAS GESTIÓN 2009



Corporación Autónoma
Regional del Valle del Cauca

NOMBRE DEL PROYECTO	RECURSOS ASIGNADOS	RECURSOS EJECUTADOS	ACTIVIDADES	MUNICIPIO
Diseño y construcción de obras de cierre y clausura de botaderos a cielo abierto (BACA) en el Valle del Cauca	\$308.553.954	\$ 27.560.000	<p>“Asesoría técnica de coordinación, control y supervisión a las actividades del diseño de cierre y clausura</p> <p>“Elaboración del diseño de cierre y clausura (Incluye Identificación del problema, recopilación de datos, Levantamiento topográfico y propuesta de diseño técnico).</p> <p>“Conformación del basurero (Incluye excavación mecánica, movimiento y/o conformación de taludes de residuos) Construcción de obras complementarias (sistema de chimeneas, lixiviados, aguas lluvias)</p> <p>“Obras de urbanismo (Incluye cerramiento)</p>	LA CUMBRE

PÚBLICA AMBIENTAL RENDICIÓN DE Cuentas Gestión 2009



Corporación Autónoma
Regional del Valle del Cauca

NOMBRE DEL PROYECTO	RECURSOS ASIGNADOS	RECURSOS EJECUTADOS	ACTIVIDADES	MUNICIPIO
<p>Construcción de sistemas de tratamiento de aguas residuales en la vereda de Chicoral, corregimiento de Bitaco en el municipio de La Cumbre.</p>	<p>\$ 50.000.000</p>	<p>\$19.000.000</p>	<p>~Capacitación en Sistema de tratamiento de aguas residuales domesticas. ~Instalación de redes de colectores del Sistema de Tratamiento de Aguas Residuales de la vereda de Chicoral, corregimiento de Bitaco. ~ Jornadas de descontaminación de las fuentes de agua con los beneficiarios del proyecto. ~Análisis de laboratorio de las 8 fuentes de agua abastecedoras de acueductos y contaminadas por las aguas residuales. ~Capacitación en Sistema de tratamiento de aguas residuales domésticas.</p>	<p>LA CUMBRE</p>



Corporación Autónoma
Regional del Valle del Cauca

AUDIENCIA PÚBLICA AMBIENTAL RENDICIÓN DE CUENTAS GESTIÓN 2009

NOMBRE DEL PROYECTO	RECURSOS ASIGNADOS	RECURSOS EJECUTADOS	ACTIVIDADES	MUNICIPIO
Gestión integral para la reducción del ruido en centros urbanos de jurisdicción de la CVC	\$ 8.640.000	\$5.540.768	"Calibración y actualización de las herramientas de medición - sonómetros integradores promediadores. "Elaboración de los mapas acústicos. "Recolección de información para establecer el estado actual del ruido en el municipio. "Realización de jornadas de educación ambiental. "Divulgación	RESTREPO

PÚBLICA AMBIENTAL RENDICIÓN DE CUENTAS GESTIÓN 2009



Corporación Autónoma
Regional del Valle del Cauca

NOMBRE DEL PROYECTO	RECURSOS ASIGNADOS	RECURSOS EJECUTADOS	ACTIVIDADES	MUNICIPIO
<p>Construcción de sistemas de tratamiento de aguas residuales en la vereda de San Pablo, municipio de Restrepo.</p>	<p>\$ 49.894.914</p>	<p>\$ 18.957.965</p>	<p>“Construir Pozos sépticos multifamiliares de capacidades de 10 a 15 personas, para disminuir las cargas contaminantes de los terrenos de la vereda San Pablo y el río Aguamona.</p> <p>“Pruebas técnicas de los sistemas sépticos instalados.</p> <p>“Toma de muestras para medir los niveles de contaminación del río previa y posterior a la construcción de los pozos sépticos.</p> <p>“Capacitación en el mantenimiento de los pozos (Taller teórico práctico), incluyendo la salida de campo.</p> <p>“Capacitación sobre el manejo sostenible de los Recursos Bosque, Suelo, Agua y los tipos de tratamiento de aguas residuales en la comunidad de SAN PABLO.</p>	<p>RESTREPO</p>



*Your complimentary
use period has ended.
Thank you for using
PDF Complete.*

[Click Here to upgrade to
Unlimited Pages and Expanded Features](#)



*Corporación Autónoma
Regional del Valle del Cauca*

PROGRAMA 3.

GESTIÓN INTEGRAL PARA LA CONSERVACIÓN Y RECUPERACIÓN DE ÁREAS DE INTERES AMBIENTAL

Comprometidos con la vida.



Corporación Autónoma
Regional del Valle del Cauca

NOMBRE DEL PROYECTO	RECURSOS ASIGNADOS	RECURSOS EJECUTADOS	ACTIVIDADES	MUNICIPIO
Conservación y restauración de ecosistemas estratégicos	\$289.160.839	\$141.855.127	<p>“Mantenimiento de reforestaciones</p> <p>“Asistencia técnica al proyecto en cada una de las Direcciones Ambientales Regionales.</p> <p>“Construcción de aislamientos para la protección de bosques naturales.</p> <p>“Realizar el establecimiento de sistemas silvopastoriles.</p> <p>“Realizar el establecimiento de obras biomecánicas para la recuperación de suelos.</p> <p>“ Realizar el establecimiento de bosques protectores productores con guadua.</p>	DAGUA

REPUBLICA AMBIENTAL RENDICIÓN DE CUENTAS GESTIÓN 2009



Corporación Autónoma
Regional del Valle del Cauca

NOMBRE DEL PROYECTO	RECURSOS ASIGNADOS	RECURSOS EJECUTADOS	ACTIVIDADES	MUNICIPIO
Fortalecimiento a la gestión ambiental comunitaria para la conservación de áreas prioritarias	\$41.706.972	\$31.531.170	<p>“Realizar visitas para informar y sensibilización a la comunidad de las cuencas hidrográficas sobre la necesidad e importancia de la conservación de los recursos naturales renovables.</p> <p>“Realizar recorridos para el levantamiento de la información en la DAR´s para generar los reportes sobre el estado de los recursos naturales.</p> <p>“Sistematización de la experiencia de Fortalecimiento a la gestión ambiental comunitaria para la conservación de áreas prioritarias en las cuencas del Valle del Cauca.</p>	DAGUA

REPUBLICA AMBIENTAL RENDICIÓN DE CUENTAS GESTIÓN 2009



Corporación Autónoma
Regional del Valle del Cauca

NOMBRE DEL PROYECTO	RECURSOS ASIGNADOS	RECURSOS EJECUTADOS	ACTIVIDADES	MUNICIPIO
Recuperación, monitoreo y seguimiento a especies de fauna y flora amenazadas	\$6.000.000	\$0	~Realizar Monitoreos en campo y análisis de información	DAGUA

NOMBRE DEL PROYECTO	RECURSOS ASIGNADOS	RECURSOS EJECUTADOS	ACTIVIDADES	MUNICIPIO
Desarrollo de acciones para el aprovechamiento sostenible de la biodiversidad en el marco de una estrategia de Biocomercio	\$8.000.000	\$0	~Investigación para la elaboración de un paquete tecnológico y reproductivo para el ave (Mimus Gilvus)	DAGUA

REPUBLICA AMBIENTAL RENDICIÓN DE CUENTAS GESTIÓN 2009



Corporación Autónoma
Regional del Valle del Cauca

NOMBRE DEL PROYECTO	RECURSOS ASIGNADOS	RECURSOS EJECUTADOS	ACTIVIDADES	MUNICIPIO
Formulación e implementación de planes de manejo de áreas protegidas	\$100.000.000	\$40.000.000	<p>“Realizar el diagnóstico ambiental, social y económico para la implementación de un trapiche comunitario para la zona.</p> <p>“Realizar el diagnóstico de la producción panelera.</p> <p>“Diseño de acciones de manejo sostenible del cultivo y producción panelera, conforme a los resultados del diagnóstico.</p>	DAGUA

REPUBLICA AMBIENTAL RENDICIÓN DE CUENTAS GESTIÓN 2009



Corporación Autónoma
Regional del Valle del Cauca

NOMBRE DEL PROYECTO	RECURSOS ASIGNADOS	RECURSOS EJECUTADOS	ACTIVIDADES	MUNICIPIO
Diseño e implementación de sistemas productivos sostenibles y servicios ambientales en áreas de interés ambiental	\$186.627.188	\$64.745.333	“Establecimiento de sistemas productivos agroecológicos. “Asesoría técnica de coordinación, control y supervisión del proyecto	DAGUA

REPUBLICA AMBIENTAL RENDICIÓN DE CUENTAS GESTIÓN 2009



Corporación Autónoma
Regional del Valle del Cauca

NOMBRE DEL PROYECTO	RECURSOS ASIGNADOS	RECURSOS EJECUTADOS	ACTIVIDADES	MUNICIPIO
<p>Diseño e implementación de sistemas productivos agroecológicos y servicios ambientales en reservas naturales de la sociedad civil del Departamento del Valle del Cauca</p>	<p>\$ 71.280.000</p>	<p>\$15.024.000</p>	<p>“Fortalecimiento de actores en sistemas de producción agroecológica y silvopastoril en reservas naturales de la sociedad civil.</p> <p>“Implementación de modelos productivos agroecológicos y silvopastoriles en reservas naturales de la sociedad civil.</p> <p>“Realizar el diseño de estrategias para la implementación del ecoturismo en reservas naturales de la sociedad civil.</p> <p>“Realizar talleres de sensibilización y capacitación en temas relacionados con el ecoturismo.</p>	<p>DAGUA</p>

REPUBLICA AMBIENTAL RENDICIÓN DE CUENTAS GESTIÓN 2009



Corporación Autónoma
Regional del Valle del Cauca

NOMBRE DEL PROYECTO	RECURSOS ASIGNADOS	RECURSOS EJECUTADOS	ACTIVIDADES	MUNICIPIO
Fortalecimiento al control de extracción y movilización de flora y fauna silvestre	\$36.400.000	\$0	<p>“Divulgar el proyecto por medios masivos de comunicación.</p> <p>“Diseñar las adecuaciones necesarias para el retén de Loboguerrero.</p> <p>“Realzar las adecuaciones al reten de Loboguerrero.</p> <p>“Diseño de estrategia (instrumentos metodológicos) para la prevención del tráfico ilegal de flora y fauna silvestre.</p> <p>“Implementación de estrategia educativa</p>	DAGUA

REPUBLICA AMBIENTAL RENDICIÓN DE CUENTAS GESTIÓN 2009



Corporación Autónoma
Regional del Valle del Cauca

NOMBRE DEL PROYECTO	RECURSOS ASIGNADOS	RECURSOS EJECUTADOS	ACTIVIDADES	MUNICIPIO
<p>Establecimiento de un mercado agroecológico en el Km. 30 Borrero Ayerbe, municipio de Dagua.</p>	<p>\$ 50.000.000</p>	<p>\$19.000.000</p>	<p>“Compra de insumos y montaje de la infraestructura y adecuación del punto de venta y de la unidad de empaque y etiquetado. “Diligenciamiento de encuestas en identificación de oferta y demanda (rubro jornales de personal del Km. 30). “Diseño del Punto de Venta e infraestructura de exhibición e imagen. “Capacitación y prácticas de siembra para fortalecimiento de la producción agroecológica. “Reuniones de socialización y concertación de plan de trabajo con las comunidades.</p>	<p>DAGUA</p>

REPUBLICA AMBIENTAL RENDICIÓN DE CUENTAS GESTIÓN 2009



Corporación Autónoma
Regional del Valle del Cauca

NOMBRE DEL PROYECTO	RECURSOS ASIGNADOS	RECURSOS EJECUTADOS	ACTIVIDADES	MUNICIPIO
Conservación y restauración de ecosistemas estratégicos	\$ 237.060.317	\$115.912.125	<p>“Mantenimiento de reforestaciones</p> <p>“Asistencia técnica al proyecto en cada una de las Direcciones Ambientales Regionales.</p> <p>“Construcción de aislamientos para la protección de bosques naturales.</p> <p>“Realizar el establecimiento de sistemas silvopastoriles.</p> <p>“Realizar el establecimiento de obras biomecánicas para la recuperación de suelos.</p> <p>“ Realizar el establecimiento de bosques protectores productores con guadua.</p>	<p>LA CUMBRE</p>

REPUBLICA AMBIENTAL RENDICIÓN DE CUENTAS GESTIÓN 2009



Corporación Autónoma
Regional del Valle del Cauca

NOMBRE DEL PROYECTO	RECURSOS ASIGNADOS	RECURSOS EJECUTADOS	ACTIVIDADES	MUNICIPIO
Fortalecimiento a la gestión ambiental comunitaria para la conservación de áreas prioritarias	\$76.206.946	\$60.994.104	<p>“Realizar visitas para informar y sensibilización a la comunidad de las cuencas hidrográficas sobre la necesidad e importancia de la conservación de los recursos naturales renovables.</p> <p>“Realizar recorridos para el levantamiento de la información en la DAR´s para generar los reportes sobre el estado de los recursos naturales.</p> <p>“Sistematización de la experiencia de Fortalecimiento a la gestión ambiental comunitaria para la conservación de áreas prioritarias en las cuencas del Valle del Cauca.</p>	LA CUMBRE

REPUBLICA AMBIENTAL RENDICIÓN DE CUENTAS GESTIÓN 2009



Corporación Autónoma
Regional del Valle del Cauca

NOMBRE DEL PROYECTO	RECURSOS ASIGNADOS	RECURSOS EJECUTADOS	ACTIVIDADES	MUNICIPIO
Recuperación, monitoreo y seguimiento a especies de fauna y flora amenazadas	\$6.000.000	\$6.000.000	“Realizar Monitoreos en campo y análisis de información	LA CUMBRE

NOMBRE DEL PROYECTO	RECURSOS ASIGNADOS	RECURSOS EJECUTADOS	ACTIVIDADES	MUNICIPIO
Diseño e implementación de sistemas productivos sostenibles y servicios ambientales en áreas de interés ambiental	\$9.800.000	\$ 4.478.861	“Establecimiento de sistemas productivos agroecologicos	LA CUMBRE

REPUBLICA AMBIENTAL RENDICIÓN DE CUENTAS GESTIÓN 2009



Corporación Autónoma
Regional del Valle del Cauca

NOMBRE DEL PROYECTO	RECURSOS ASIGNADOS	RECURSOS EJECUTADOS	ACTIVIDADES	MUNICIPIO
Formulación e implementación de planes de manejo de áreas protegidas	\$50.000.000	\$0	“Diseño de estrategia de comunicación y divulgación. “Estudio de dinámica, estructura y composición del ecosistema en el área	LA CUMBRE

PÚBLICA AMBIENTAL RENDICIÓN DE CUENTAS GESTIÓN 2009



Corporación Autónoma
Regional del Valle del Cauca

NOMBRE DEL PROYECTO	RECURSOS ASIGNADOS	RECURSOS EJECUTADOS	ACTIVIDADES	MUNICIPIO
Acciones de recuperación en la cuenca del Río Dagua	\$100.000.000	\$0	<p>“Implementación de modelos productivos, para la recuperación de suelos degradados.</p> <p>“Selección de las áreas a implementarse con de tecnologías apropiadas para el manejo, conservación y estabilización de suelos.</p> <p>“Socialización de los trabajos a realizar con las comunidades asentadas en la zona de influencia de los mismos</p>	LA CUMBRE

REPUBLICA AMBIENTAL RENDICIÓN DE CUENTAS GESTIÓN 2009



Corporación Autónoma
Regional del Valle del Cauca

NOMBRE DEL PROYECTO	RECURSOS ASIGNADOS	RECURSOS EJECUTADOS	ACTIVIDADES	MUNICIPIO
Conservación y restauración de ecosistemas estratégicos	\$108.419.999	\$ 44.721.999	<p>“Mantenimiento de reforestaciones</p> <p>“Asistencia técnica al proyecto en cada una de las Direcciones Ambientales Regionales.</p> <p>“Construcción de aislamientos para la protección de bosques naturales.</p> <p>“Realizar el establecimiento de sistemas silvopastoriles.</p> <p>“Realizar el establecimiento de obras biomecánicas para la recuperación de suelos.</p> <p>“ Realizar el establecimiento de bosques protectores productores con guadua.</p>	RESTREPO

REPUBLICA AMBIENTAL RENDICIÓN DE CUENTAS GESTIÓN 2009



Corporación Autónoma
Regional del Valle del Cauca

NOMBRE DEL PROYECTO	RECURSOS ASIGNADOS	RECURSOS EJECUTADOS	ACTIVIDADES	MUNICIPIO
Fortalecimiento a la gestión ambiental comunitaria para la conservación de áreas prioritarias	\$ 19.499.981	\$ 17.462.946	<p>“Realizar visitas para informar y sensibilización a la comunidad de las cuencas hidrográficas sobre la necesidad e importancia de la conservación de los recursos naturales renovables.</p> <p>“Realizar recorridos para el levantamiento de la información en la DAR´s para generar los reportes sobre el estado de los recursos naturales.</p> <p>“Sistematización de la experiencia de Fortalecimiento a la gestión ambiental comunitaria para la conservación de áreas prioritarias en las cuencas del Valle del Cauca.</p>	RESTREPO

REPUBLICA AMBIENTAL RENDICIÓN DE CUENTAS GESTIÓN 2009



Corporación Autónoma
Regional del Valle del Cauca

NOMBRE DEL PROYECTO	RECURSOS ASIGNADOS	RECURSOS EJECUTADOS	ACTIVIDADES	MUNICIPIO
Diseño e implementación de sistemas productivos sostenibles y servicios ambientales en áreas de interés ambiental	\$ 11.200.000	\$ 3.115.260	“Establecimiento de sistemas productivos agroecológicos	RESTREPO

NOMBRE DEL PROYECTO	RECURSOS ASIGNADOS	RECURSOS EJECUTADOS	ACTIVIDADES	MUNICIPIO
La producción agroecológica como alternativa para la biodiversidad y la seguridad alimentaria, con los asociados a la AMUC Restrepo	\$ 49.611.088	\$ 18.852.213	<ul style="list-style-type: none"> •Establecimiento de modelos productivos en áreas de reconversión. •Capacitación en manejo de postcosecha y calidad de los productos agroecológicos. •Diagnóstico y planificación predial con las familias beneficiarias. 	RESTREPO



*Your complimentary
use period has ended.
Thank you for using
PDF Complete.*

[Click Here to upgrade to
Unlimited Pages and Expanded Features](#)



*Corporación Autónoma
Regional del Valle del Cauca*

PROGRAMA 5. FORTALECIMIENTO A LA EDUCACIÓN Y LA CULTURA AMBIENTAL CIUDADANA

Comprometidos con la vida.

PÚBLICA AMBIENTAL RENDICIÓN DE CUENTAS GESTIÓN 2009



Corporación Autónoma
Regional del Valle del Cauca

NOMBRE DEL PROYECTO	RECURSOS ASIGNADOS	RECURSOS EJECUTADOS	ACTIVIDADES	MUNICIPIO
Desarrollo de programas de educación ambiental en áreas estratégicas para la conservación de la biodiversidad	\$ 35.000.000	\$ 14.400.000	•Diseñar e implementar un programa de Educación Ambiental y participación dirigido a población local(Niños, niñas, jóvenes y adultos) del área de influencia de la reserva Forestal de Bitaco.	LA CUMBRE

NOMBRE DEL PROYECTO	RECURSOS ASIGNADOS	RECURSOS EJECUTADOS	ACTIVIDADES	MUNICIPIO
Asesoría a diez municipios del Valle del Cauca en la formulación de sus planes de educación ambiental y fortalecimiento del CIDEA Departamental	\$ 12.840.000	\$0	•Capacitación al CIDEA Municipal de La Cumbre y a funcionarios de CVC. •Diagnóstico participativo de las situaciones ambientales del Municipio de La Cumbre. •Formulación del Plan de Educación Ambiental Municipio de La Cumbre	LA CUMBRE

MENTO DE LA ORGANIZACIÓN DE ORES SOCIALES PARA LA PARTICIPACIÓN



PROGRAMADAS: 10

EJECUTADAS : 7

Comité de la Reserva
de Bitaco
La Cumbre.

ONG
Fundepavas
La Cumbre

Acueducto
Chicoral
La Cumbre
DGA.

Acueducto de
Puerta Negra
Restrepo.

Acueducto
La Balastrea
Dagua.

Se inició
Club del Agua
en Restrepo

Comprometidos con la vida.

ión de Estrategias de Educación Ambiental y Seguimiento a planes de ordenamiento y otras estrategias.



Asesoría a policía ambiental
Se hizo desde CVC Cali



Divulgación
II festival
de video ambiental.

Concurso
PRAES



SEGUIMIENTO
A PBOT, EOT.
En los 3 municipios

Comprometidos con la vida.

ATENCIÓN AL USUARIO. QUEJAS Y RECLAMOS 2009



Corporación Autónoma
Regional del Valle del Cauca

Derechos de Petición	222
Denuncias contra los recursos naturales	147
Solicitudes varias	11
Queja	1
Reclamo	1
Total	382

ESTADÍSTICAS DE ATENCIÓN AL USUARIO QUEJAS Y RECLAMOS 2009



Corporación Autónoma
Regional del Valle del Cauca

Denuncia Contra los Recursos Naturales	
Contaminación atmosférica	30
Conflicto por Uso del Agua	10
Afectación del recurso bosque	50
Contaminación por residuos sólidos	3
Afectación del recurso suelo	13
Ubicación inadecuada de edificaciones	4
Tenencia inadecuada de animales silvestres	2
Deterioro de especies silvestres y ecosistemas	10
Deterioro de estructuras y edificaciones (subtipos)	1
Otros	3
TOTAL	147

ATENCIÓN AL USUARIO QUEJAS Y RECLAMOS 2009



Corporación Autónoma
Regional del Valle del Cauca

MEDIO DE RECEPCIÓN	QUEJA	RECLAMO	DENUNCIA POR ACTOS CONTRA LOS RECURSOS NATURALES Y EL MEDIO	DERECHO DE PETICIÓN	SUGERENCIA-RECOMENDACIÓN	ELOGIO	SOLICITUD	TOTAL
Chat	0	0	0	0	0	0	0	0
Correo electrónico	0	0	1	1	0	0	0	2
Correo Postal	0	1	14	61	0	0	11	87
FAX	0	0	1	2	0	0	0	3
Personal	0	0	96	156	0	0	0	252
Telefónico	0	0	34	2	0	0	0	36
Web	1	0	1	0	0	0	0	2
TOTAL	1	1	147	222	0	0	11	382



*Your complimentary
use period has ended.
Thank you for using
PDF Complete.*

[Click Here to upgrade to
Unlimited Pages and Expanded Features](#)



*Corporación Autónoma
Regional del Valle del Cauca*

EJECUCIÓN DE PROYECTOS VIGENCIAS ANTERIORES AL 2009

Comprometidos con la vida.



NOMBRE DEL PROYECTO	INVERSIÓN	ACTIVIDAD
Conservación y manejo integral de humedales priorizadas en el Valle del Cauca (Humedal Alfa)	36.000.000	<ul style="list-style-type: none">• Aislamiento del área del humedal para recuperación del área boscosa• Construcción de trinchos para recuperación del espejo de agua• Divulgación y socialización de la importancia de la conservación del humedal

Temas productivos agro ecológicos en territorio de pertencientes a la organización regional indígena del Valle del Cauca - ORIVAC



Dagua:

Nuevo despertar	6 Ha	➔	21 Ha	➔	\$49.863.950
Alto de la mona	7 Ha				
Cañón del pepitas	8 Ha				

Restrepo

Niaza Nasequia	5 Ha	➔	\$12.505.150
----------------	------	---	--------------



Your complimentary
use period has ended.
Thank you for using
PDF Complete.

[Click Here to upgrade to
Unlimited Pages and Expanded Features](#)

**Asistencia técnica para mantenimiento y establecimientos
Derivados del proyecto 1503 “Conservación y restauración de
ecosistemas estratégicos**



Dagua, La Cumbre y Restrepo



\$84.000.000

Comprometidos con la vida.

DAGUA



Corporación Autónoma
Regional del Valle del Cauca

NOMBRE DEL PROYECTO	INVERSION	DESCRIPCION
Acciones de recuperación en la cuenca del río Dagua	83.650.000	Establecimientos de 50 Ha de sistemas agroforestales en el enclave subxerifitico

DAGUA



Comisión Autónoma
Valle del Cauca

NOMBRE DEL PROYECTO	INVERSION	DESCRIPCION
Diseño e implementación de sistemas productivos sostenibles y servicios ambientales en áreas de interés ambiente	257.900.016	Fortalecimiento e implementación de sistemas productivos agroforestales con técnicas agroecológicas en la zona de Anchicayá (87 Ha)

LA CUMBRE - RESTREPO



Corporación Autónoma
Regional del Valle del Cauca

NOMBRE DEL PROYECTO	INVERSION	DESCRIPCION
Acciones de recuperación en la cuenca del río Dagua	432.560.000	Realización de obras biomecánicas para la estabilización de suelos degradados por erosión (40Ha La Cumbre) (40 Ha Restrepo)