



*Corporación Autónoma
Regional del Valle del Cauca*

**AUDIENCIA PUBLICA DE
SEGUIMIENTO AL PLAN DE
ACCION 2007-2011 Y
RENDICION DE CUENTAS DE
LA ADMINISTRACIÓN
PÚBLICA A LA CIUDADANIA
VALLECAUCANA**

Comprometidos con la vida.

AVANCE DEL PLAN FINANCIERO PLAN DE ACCION 2010

PRESUPUESTO DE INGRESOS Y GASTOS VIGENCIA 2010

(cifras en Millones de pesos)

CONCEPTO	PROGRAMADO	EJECUCION*	%
Ingresos	129.985	154.977	119,2
Gastos de Funcionamiento	27.562	26.109	94,7
Gastos de Inversión	102.423	97.178	94,9

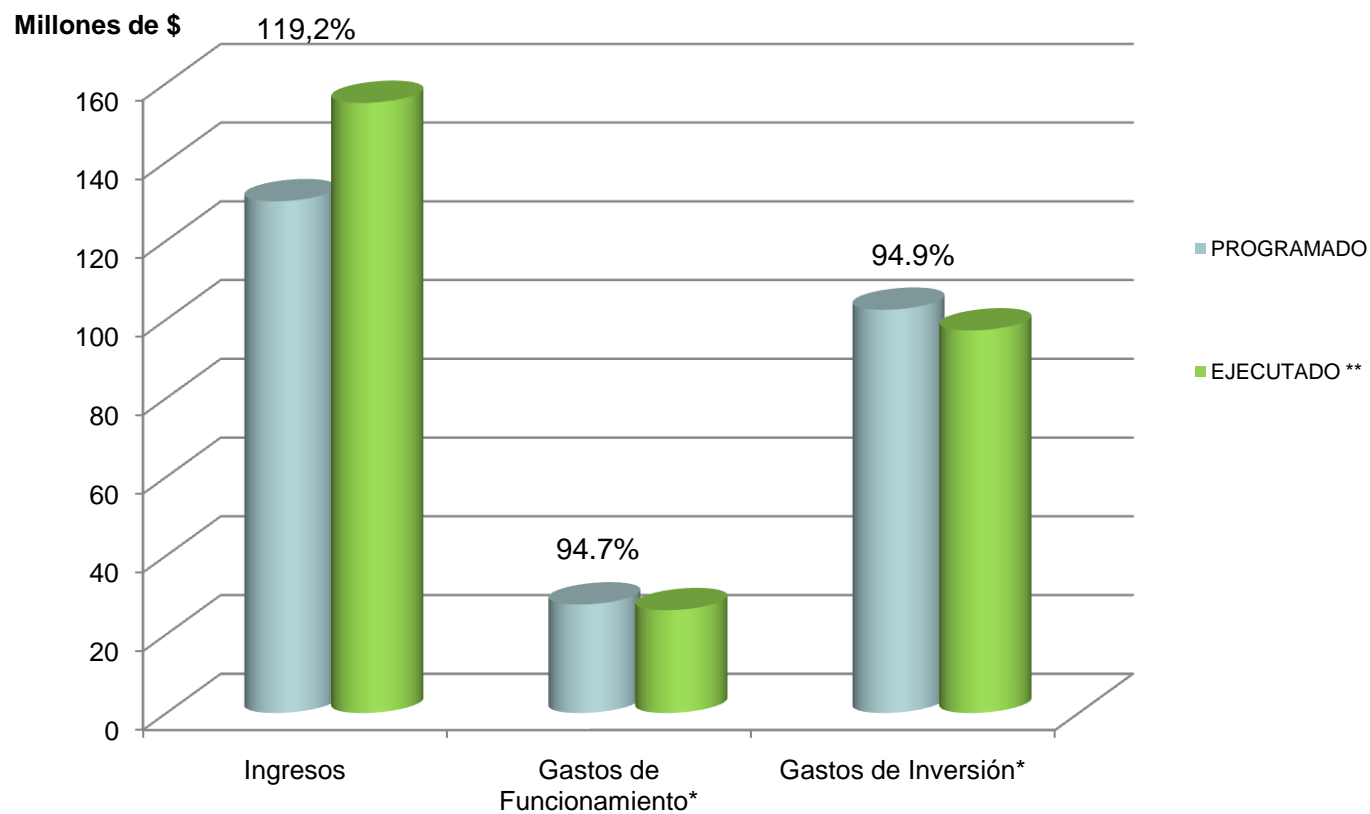
[*] La ejecución considera las partidas con registro presupuestal

1. El valor no incluye las vigencias expiradas incorporadas al Presupuesto 2010
2. La ejecución considera sólo las partidas con registro presupuestal a diciembre 31 de 2010



Corporación Autónoma
Regional del Valle del Cauca

INGRESOS Y GASTOS DE FUNCIONAMIENTO E INVERSION PAT 2010 EJECUCION ENERO - DICIEMBRE 2010



Comprometidos con la vida.

**AVANCE METAS FISICAS DE PROCESOS Y PROYECTOS DE INVERSION
ENERO - DICIEMBRE DE 2010**



*Corporación Autónoma
Regional del Valle del Cauca*

PROGRAMA	% PROGRAMACION	% EJECUCION	% AVANCE
1-Planificación Ambiental del Territorio y Fortalecimiento del Sistema Nacional Ambiental (SINA) en el Valle del Cauca	14,6	10,7	<u>73,2</u>
2-Sostenibilidad Ambiental de Centros Poblados	17,1	10,6	<u>61,8</u>
3-Gestión Integral para y Recuperación de Áreas de Interés Ambiental	18,3	14,3	<u>78,1</u>
4-Sostenibilidad Ambiental de Actividades Productivas Sectoriales de Alto Impacto	13,4	6,1	<u>45,9</u>
5-Educación y Cultura Ambiental Ciudadana	12,2	11,1	<u>91,1</u>
6-Fortalecimiento Institucional	13,4	13,0	97,2
7-Inversiones en de Cali	11	5,7	<u>51,6</u>
TOTAL AVANCE VIGENCIA 2010	100	71,5	

Comprometidos con la vida.



Corporación Autónoma
Regional del Valle del Cauca

AVANCE ACUMULADO PROCESOS Y PROYECTOS PLAN DE ACCION 2007-2011

PROGRAMAS	AVANCE A DICIEMBRE DE 2010	
	% META FISICA	% FINANCIERO
FUNCIONAMIENTO	-	89,2
INVERSION	69,7	91,8
1. Planificación Ambiental del Territorio y Fortalecimiento del sistema Nacional Ambiental (SINA) en el Valle del Cauca	59,0	85,7
2. Sostenibilidad Ambiental de Centros Poblados	69,0	91,0
3. Gestión Integral para la Conservación y Recuperación de Areas de Interés Ambiental	84,2	93,4
4. Sostenibilidad Ambiental de Actividades Productivas Sectoriales de Alto Impacto	74,6	93,6
5. Educación y Cultura Ambiental Ciudadana	80,9	97,2
6. Fortalecimiento Institucional	88,4	93,2
7. Inversiones en la Zona Urbana de Cali	72,4	92,5
AVANCE PROMEDIO PLAN 2007-2011	69,7	90,5

Comprometidos con la vida.



*Corporación Autónoma
Regional del Valle del Cauca*

Dirección Ambiental Regional Pacífico Este

**AUDIENCIA PUBLICA DE SEGUIMIENTO AL PLAN
DE ACCION 2007-2011 Y RENDICION DE CUENTAS
A LA CIUDADANIA**

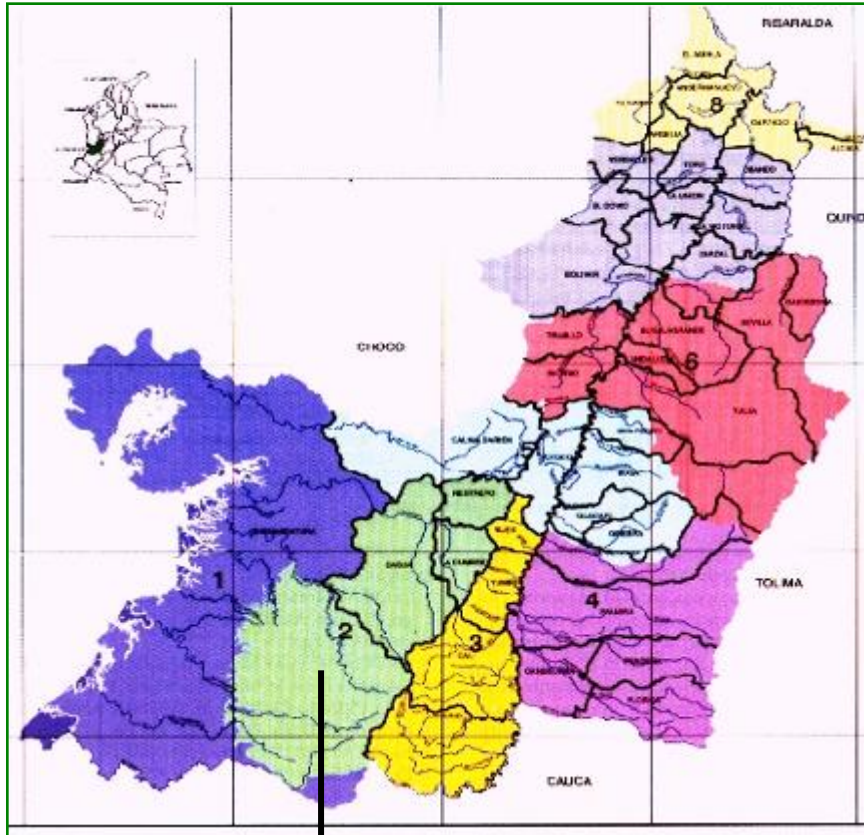
VIGENCIA 2010

Comprometidos con la vida.

GENERALIDADES DAR PACIFICO ESTE



Corporación Autónoma
Regional del Valle del Cauca



DAR PACIFICO ESTE

Área : 303.613 Hectáreas

Municipios que conforman la DAR y población

Dagua	40.510 Habitantes
La Cumbre	11.218 Habitantes
Restrepo	15.077 Habitantes

Población Total:
66.805 habitantes

Sede central: Municipio de Dagua

Subsedes:

- Municipio La Cumbre
- Municipio de Restrepo
- Corregimiento el Queremal

Comprometidos con la vida.

GENERALIDADES DIRECCIÓN AMBIENTAL REGIONAL PACIFICO ESTE



Corporación Autónoma
Regional del Valle del Cauca

CUENCAS HIDROGRAFICAS

RÍO ANCHICAYÁ

Sub.- Cuencas:

Río San Juan

Río Jordán

Río Sabaletas

RÍO DAGUA

Sub.- Cuencas:

Río Bitaco

Río Grande



Comprometidos con la vida.

GENERALIDADES DAR PACIFICO ESTE



Corporación Autónoma
Regional del Valle del Cauca

Ecosistemas Estratégicos



Humedal Alfa en el municipio de Dagua



Enclave sub-xerofítico comprende los tres municipios



Bosque de niebla en el municipio de Dagua



Reserva Forestal de Bitaco
municipio de La Cumbre



Parque Natural Nacional Los Farallones
Municipio de Dagua

Comprometidos con la vida.

SITUACIONES AMBIENTALES RELEVANTES DAR PACIFICO ESTE



1. Conflicto por uso inadecuado del suelo
2. Conflicto en el uso del agua
3. Asentamientos humanos en zonas de riesgo

SITUACIONES AMBIENTALES RELEVANTES

DAR PACIFICO ESTE



Corporación Autónoma
Regional del Valle del Cauca



4. Manejo y disposición inadecuada de residuos sólidos y peligrosos
5. Manejo y disposición inadecuada de aguas residuales industriales de porcícola y domésticas
6. Alteración y pérdida de la biodiversidad
7. Disminución y pérdida del recurso bosque

Comprometidos con la vida.

COMPROMISOS ADQUIRIDOS EN LA AUDIENCIA DE RENDICION DE CUENTAS AÑO 2008

1. LA CORPORACION SE COMPROMETE CON VEINTE MILLONES (\$20.000.000) PARA LA DESCOLMATACION DE LA QUEBRADA SANTA ROSA

R/= En el mes de diciembre DE 2010 se apropiaron recursos para la ejecución de obras de mitigación, de la quebrada Santa Rosa, en proyectos de Ola Invernal. Con esta intervención se busca aumentar la sección del cauce , esto mejora la capacidad de conducción y disminuye el tirante hidráulico



SITUACION INICIAL



SITUACION DESPUES DE LA INTERVENCION

EJECUCIÓN PRESUPUESTAL DAR PACÍFICO ESTE



Corporación Autónoma
Regional del Valle del Cauca

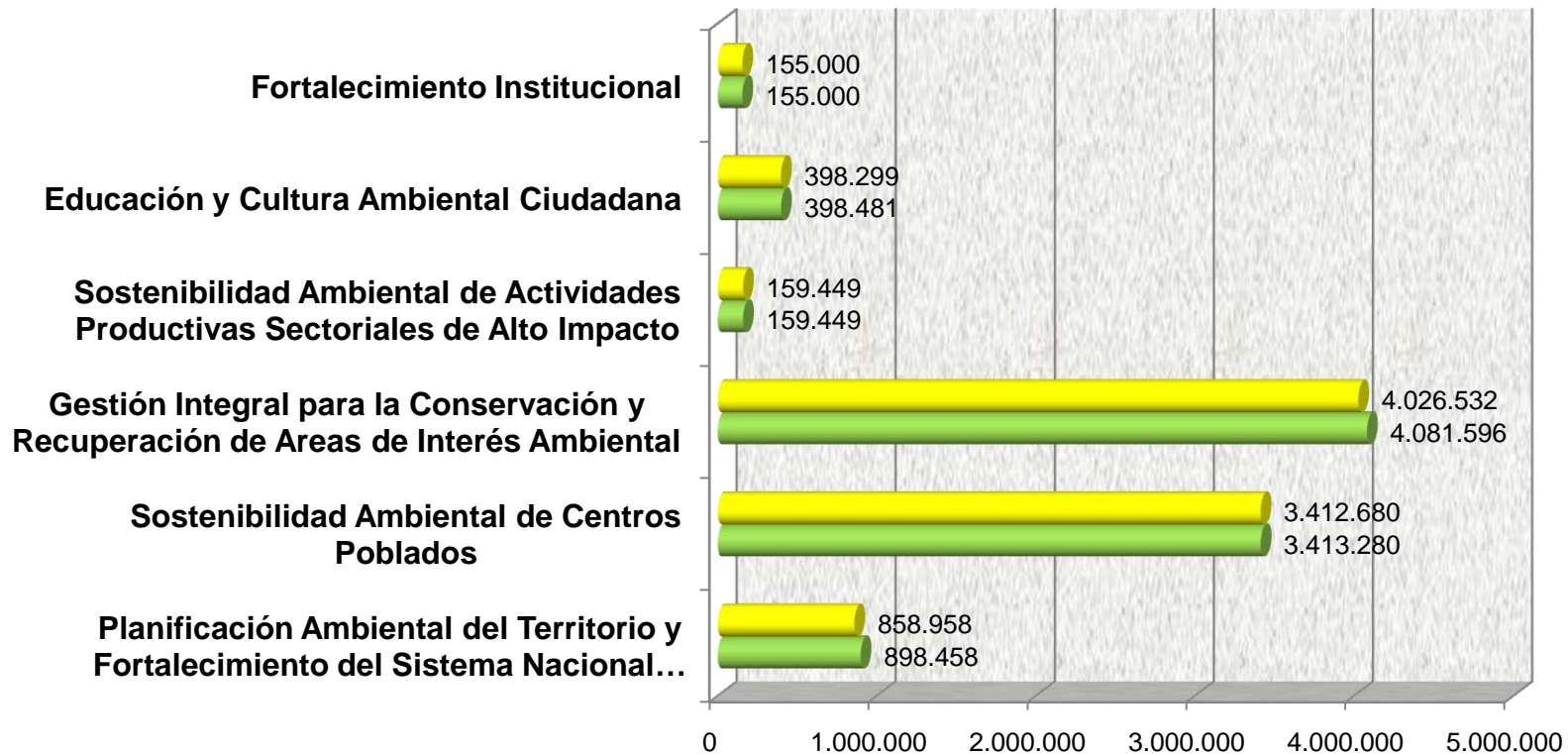
COD	PROGRAMAS	Programación	Ejecución (Compromisos + Pagos)	% Ejecución
1	Planificación Ambiental del Territorio y Fortalecimiento del Sistema Nacional Ambiental (SINA) en el Valle del Cauca	\$ 5.000.000	\$ 2.140.000	91.77
2	Sostenibilidad Ambiental de Centros Poblados	0	0	
3	Gestión Integral para la Conservación y Recuperación de Áreas de Interés Ambiental	\$ 406.048.561	\$ 372.660.327	99.15
4	Sostenibilidad Ambiental de Actividades Productivas Sectoriales de Alto Impacto	0	0	
5	Educación y Cultura Ambiental Ciudadana	\$ 22.026.728	\$ 21.840.880	42.80
6	Fortalecimiento Institucional			
TOTAL PRESUPUESTO PAT 2010		\$ 433.075.289	\$ 396.641.207	91.58

EJECUCION PRESUPUESTAL DAR XXXXX

XXX (grafica favor reemplazarla por de la DAR respectiva)



Corporación Autónoma
Regional del Valle del Cauca



■ Ejecución (Compromisos + Pagos)

Comprometidos con la vida.

INVERSIONES REALIZADAS POR MUNICIPIO PERIODO ENE-DIC 2010



Corporación Autónoma
Regional del Valle del Cauca

MUNICIPIO	PROGRAMADO	EJECUTADO	% AVANCE
RESTREPO	493.896.671	174.147.569	35
DAGUA	1.073.020.501	559.432.053	44
LA CUMBRE	256.685.549	215.988.046	84



Corporación Autónoma
Regional del Valle del Cauca

INVERSION REALIZADA EN EL MUNICIPIO DE RESTREPO

AÑO 2010

PROGRAMA		PROYECTO/PROCESO		PROGRAMADO	AVANCE
No	Nombre	No	NOMBRE		
2	Sostenibilidad Ambiental de Centros Poblados	1558	Gestión integral para la reducción del ruido en centros urbanos de jurisdicción de la	11.739.230	74
2	Sostenibilidad Ambiental de Centros Poblados	1572	Fondo para la atención de emergencias ambientales	86.983.568	0
3	Gestión Integral para la Conservación y	1521	Fortalecimiento a la gestión ambiental comunitaria para la	28.914.885	86
3	Gestión Integral para la Conservación y Recuperación de Areas de	1714	MANTENIMIENTO DE AREAS REFORESTADAS EN AÑOS ANTERIORES PARA LA	10.900.000	0
4	Sostenibilidad Ambiental de Actividades Productivas	1717	PROMOCIÓN DE TECNOLOGIAS Y PRÁCTICAS	351.608.988	40
5	Educación y Cultura Ambiental Ciudadana	1719	IMPLEMENTACIÓN DE LA ESTRATEGIA DE EDUCACION AMBIENTAL Y PARTICIPACION	3.750.000	0
TOTAL				493.896.671	

Comprometidos con la vida.



Corporación Autónoma
Regional del Valle del Cauca

INVERSION REALIZADA EN EL MUNICIPIO DE LA CUMBRE					
AÑO 2010					
PROGRAMA		PROYECTO/PROCESO		PROGRAMADO	AVANCE
No	Nombre	No	NOMBRE		
2	Sostenibilidad Ambiental de Centros Poblados	1572	Fondo para la atención de emergencias ambientales	25.230.000	100
2	Sostenibilidad Ambiental de Centros Poblados	1617	Diseño y construcción de obras de cierre y clausura de botaderos a cielo abierto (BACA) en el Valle del Cauca	194.775.553	101
3	Gestión Integral para la Conservación y Recuperación de Areas de Interés Ambiental	1521	Fortalecimiento a la gestión ambiental comunitaria para la conservación de áreas prioritarias	25.779.996	101
3	Gestión Integral para la Conservación y Recuperación de Areas de Interés Ambiental	1714	MANTENIMIENTO DE AREAS REFORESTADAS EN AÑOS ANTERIORES PARA LA PROTECCION DE CUENCAS EN JURISDICCION DE LA CVC	10.900.000	100
TOTAL				256.685.549	

Comprometidos con la vida.

INVERSION REALIZADA EN EL MUNICIPIO DE DAGUA

AÑO 2010

PROGRAMA		PROYECTO/PROCESO		PROGRAMADO	AVANCE
No	Nombre	No	NOMBRE		
1	Planificación Ambiental del Territorio y Fortalecimiento del Sistema Nacional Ambiental (SINA) en el Valle del Cauca	1721	Propuesta para la construcción de un modelo de gestión ambiental urbano regional	23.333.333	37
2	Sostenibilidad Ambiental de Centros Poblados	1617	Diseño y construcción de obras de cierre y clausura de botaderos a cielo abierto (BACA) en el Valle del	175.473.884	100
2	Sostenibilidad Ambiental de Centros Poblados	1730	Fondo para la atención de emergencias ambientales causadas por la ola invernal 2010 - Acuerdo	49.970.000	0
3	Gestión Integral para la Conservación y Recuperación de Areas de Interés Ambiental	1514	Formulación e implementación de planes de manejo de áreas protegidas	20.000.000	40
3	Gestión Integral para la Conservación y Recuperación de Areas de Interés Ambiental	1521	Fortalecimiento a la gestión ambiental comunitaria para la conservación de áreas prioritarias	59.092.071	87
3	Gestión Integral para la Conservación y Recuperación de Areas de Interés Ambiental	1542	Diseño e implementación de sistemas productivos sostenibles y servicios ambientales en áreas de	15.000.000	0
3	Gestión Integral para la Conservación y Recuperación de Areas de Interés Ambiental	1713	AUMENTO Y PROTECCION DE COBERTURA BOSCOSEA EN LAS CUENCAS HIDROGRAFICAS DEL VALLE	32.431.213	1
3	Gestión Integral para la Conservación y Recuperación de Areas de Interés Ambiental	1714	MANTENIMIENTO DE AREAS REFORESTADAS EN AÑOS ANTERIORES PARA LA PROTECCION	44.720.000	68
3	Gestión Integral para la Conservación y Recuperación de Areas de Interés Ambiental	1716	IMPLEMENTACION DE ESTRATEGIAS DE CONSERVACION PARA ASEGURAR EL ABASTECIMIENTO DE AGUA EN LAS	653.000.000	44
TOTAL				1.073.020.501	



*Corporación Autónoma
Regional del Valle del Cauca*

Comprometidos con la vida.



*Corporación Autónoma
Regional del Valle del Cauca*

GESTIÓN REALIZADA 2010 POR PROGRAMAS

Comprometidos con la vida.



*Corporación Autónoma
Regional del Valle del Cauca*

- **PROGRAMA 1. PLANIFICACION
AMBIENTAL DEL TERRITORIO
Y FORTALECIMIENTO DEL
SISTEMA AMBIENTAL (SINA)**



Corporación Autónoma
Regional del Valle del Cauca

Actividad: 01 Asesoría en los instrumentos de planificación

COD	NOMBRE DEL PROCESO	META FINANCIERA	
		Prog. (Cifras en millones de pesos)	Ejecutado (comp + pagos)
0220	Administración de los Recursos Naturales	5.000.000	2.140.000

Se adelantó seguimientos a los expedientes municipales de Dagua, La Cumbre y Restrepo, y se dio asesoría a los ajustes de los EOT, PBOT de estos municipios.



*Corporación Autónoma
Regional del Valle del Cauca*

- **PROGRAMA 2.
SOSTENIBILIDAD AMBIENTAL
DE CENTROS POBLADOS**

Construcción de sistemas de tratamiento para aguas residuales domesticas en territorios de comunidades indígenas (Alto de La Mona)







Corporación Autónoma
Regional del Valle del Cauca

NOMBRE DEL PROYECTO	RECURSOS ASIGNADOS	RECURSOS EJECUTADOS	ACTIVIDADES	MUNICIPIO
Diseño y Construcción de sistemas de tratamiento de aguas residuales en territorios de comunidades indígenas	\$ 89.379.618	\$ 89.379.618	• Se construyeron 11 sistemas de tratamiento para las aguas residuales domesticas en la comunidad indígena Alto de la Mona en el municipio de Dagua	DAGUA (Cuenca del río Anchicayá, comunidad indígena del Alto de la Mona)

NOMBRE DEL PROYECTO	RECURSOS ASIGNADOS	RECURSOS EJECUTADOS	ACTIVIDADES	MUNICIPIO
•1572 - Fondo para la atención de emergencias ambientales	\$ 25.230.000	\$ 25.230.000	Limpieza del río Bitaco y limpieza del rio Pavas, corregimientos de Bitaco, Pavas, Lomitas y Puente Palo, municipio de La Cumbre	LA CUMBRE





Corporación Autónoma
Regional del Valle del Cauca

NOMBRE DEL PROYECTO	RECURSOS ASIGNADOS	RECURSOS EJECUTADOS	ACTIVIDADES	MUNICIPIO
•1572 - Fondo para la atención de emergencias ambientales	\$ 86.983.568	\$ 86.983.568	Limpieza y descolmatación del cauce de la quebrada Santa Ana, en las veredas Santa Rosa, La Soledad, Las Brisas, El Diamante y El Alto del Oso	RESTREPO



Comprometidos con la vida.

NOMBRE DEL PROYECTO	RECURSOS ASIGNADOS	RECURSOS EJECUTADOS	ACTIVIDADES	MUNICIPIO
1730 - Fondo para la atención de emergencias ambientales causadas por la ola invernal 2010 - Acuerdo CD N°101 de 2010.	\$ 49.970.000	\$ 49.970.000	Recuperación y protección del margen derecha del río Pepitas en el corregimiento de Cisneros Municipio de Dagua	DAGUA



Diseño y construcción de obras de cierre y clausura de botaderos a cielo abierto (BACA) en el municipio de Dagua



Estado anterior



Estado actual



Corporación Autónoma
Regional del Valle del Cauca

NOMBRE DEL PROYECTO	RECURSOS ASIGNADOS	RECURSOS EJECUTADOS	ACTIVIDADES	MUNICIPIO
Diseño y construcción de obras de cierre y clausura de botaderos a cielo abierto (BACA) en el Valle del Cauca	\$175473884	\$ 175473884	<ul style="list-style-type: none">•Elaboración del diseño de cierre y clausura del botadero a cielo abierto del municipio de Dagua .•Construcción de obras complementarias (sistema de chimeneas, lixiviados, aguas lluvias) Obras de urbanismo (Incluye cerramiento, suministro e instalación de puerta y cobertura vegetal).•Suministro y colocación de sistema de cobertura (capa control infiltración y capa de drenaje)	DAGUA



Corporación Autónoma
Regional del Valle del Cauca

NOMBRE DEL PROYECTO	RECURSOS ASIGNADOS	RECURSOS EJECUTADOS	ACTIVIDADES	MUNICIPIO
Diseño y construcción de obras de cierre y clausura de botaderos a cielo abierto (BACA) en el Valle del Cauca	\$ 194775553	\$ 194775553	<ul style="list-style-type: none">•Asesoría técnica de coordinación, control y supervisión a las actividades del diseño de cierre y clausura•Elaboración del diseño de cierre y clausura (Incluye Identificación del problema, recopilación de datos, Levantamiento topográfico y propuesta de diseño técnico).•Conformación del basurero (Incluye excavación mecánica, movimiento y/o conformación de taludes de residuos) Construcción de obras complementarias (sistema de chimeneas, lixiviados, aguas lluvias)•Obras de urbanismo (Incluye cerramiento)	LA CUMBRE

Diseño y construcción de obras de cierre y clausura de botaderos a cielo abierto (BACA), municipio de La Cumbre



Estado anterior



Estado actual



*Corporación Autónoma
Regional del Valle del Cauca*

PROGRAMA 3. GESTIÓN INTEGRAL PARA LA CONSERVACIÓN Y RECUPERACIÓN DE ÁREAS DE INTERÉS AMBIENTAL

Comprometidos con la vida.

**PROGRAMA 3. GESTION INTEGRAL PARA LA CONSERVACION Y
RECUPERACION DE AREAS DE INTERES AMBIENTAL**



*Corporación Autónoma
Regional del Valle del Cauca*

PROCESO: 0310

Proceso 057: Regulación de la demanda ambiental

Proceso 058: Seguimiento y control a factores de presión ambiental de actividades antrópicas y naturales

PROCESO: 0320

Proceso 002: Coordinación gestión

Proceso 061: Intervenciones en áreas de la importancia para la gestión ambiental

Proceso 065: Intervenciones en áreas de importancia para la gestión ambiental

COD	NOMBRE DEL PROCESO	META FINANCIERA	
		Prog.	Ejecutado
0310	Administración de los recursos naturales y uso del territorio	\$ 95.392.000	\$ 84.620.350
0320	Mejoramiento de la oferta ambiental	\$ 310.656.561	\$ 288.039.977

Proceso 0310: Administración de Los Recursos Naturales y Uso del Territorio.

Derechos Ambientales otorgados	
Autorizaciones de aprovechamiento forestal	10
Adecuación de terreno	2
Concesiones de aguas superficiales domésticas	32
Concesiones de aguas sector productivo	31
Concesiones de aguas centros poblados	4
Conceptos técnicos de vertimientos	23
Licencias ambientales – solicitudes atendidas	0
Emisiones Atmosféricas – seguimiento a permisos	2
Madera explotada con permiso	341 M3
Permisos de emisiones atmosféricas con seguimiento	2

Proceso 0310: Administración de Los Recursos Naturales y Uso del Territorio.



TRÁMITE DE DERECHOS AMBIENTALES

TRÁMITE DE MEDIDAS PREVENTIVAS Y SANCIONATORIAS DURANTE EL AÑO 2010

MEDIDAS PREVENTIVAS	16
SANCIONES IMPUESTAS	5
OBLIGACIONES IMPUESTAS	3

CONTROL Y VIGILANCIA.

OPERATIVOS DE CONTROL DE FAUNA Y FLORA.

- En el retén de Loboguerrero y en retenes móviles de control y vigilancia, se logró el decomiso de **27** especímenes de fauna como boas, iguanas, tortugas, águilas, halcón, nutria, oso perezoso, micos y tucanes. La mayoría de especímenes se han liberado de acuerdo a los protocolos o se han entregado al zoológico de Cali.
- Los operativos móviles se realizan en épocas especiales como Semana Santa para control de palmas, en vacaciones escolares de junio-julio y diciembre, para control de fauna utilizada como mascotas y en diciembre para control de musgo, troncos y utilizados como adornos en navidad.



EJEMPLO DE ESTADISTICA



Corporación Autónoma
Regional del Valle del Cauca

Proceso 0310: Administración de Los Recursos Naturales y Uso del Territorio.

Se expidieron (elaborados) xxxx salvoconductos así:

Movilización	
Removilización	
Anulados	
Renovación	

Despachados (Sin elaborar) a la empresa Reforestadora Andina S.A., un total de xxxx salvoconductos.. para un total de xxxx.

Lo anterior permitió la movilización de xx.xxxm3 de productos forestales:

Madera aserrada	
Madera para pulpa	
Guadua	
Postes	
Carbón	
Caña Brava	
Madera aserrada removilizada	

Comprometidos con la vida.

Proceso 0320: Mejoramiento de la oferta ambiental.



Municipio Dagua

Actividad 39: Apoyo a las acciones priorizadas en áreas de interés ambiental: Enclave Subxerofítico y en la cárcava Chicharronal

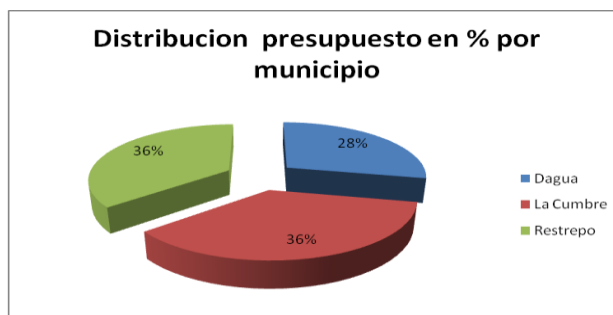
Municipio La Cumbre

Actividad 40: Apoyo a las acciones priorizadas en áreas de interés ambiental: Reserva Forestal de Bitaco



PROYECTO 1503: CONSERVACIÓN Y RESTAURACIÓN DE ECOSISTEMAS ESTRATÉGICOS, NACIMIENTOS DE AGUA, FRANJAS PROTECTORAS DE CAUCES Y CORREDORES BIOLÓGICOS

Vigencia 2009 ejecutado en 2010			Total inversión
Municipio	Establecimiento		
	Meta (Ha)	Valor	
Dagua	38,3	\$ 46.638.000	\$ 46.638.000
La Cumbre	45	\$ 59.500.000	\$ 59.500.000
Restrepo	45	\$ 59.500.000	\$ 59.500.000
Total	128,3	\$ 165.638.000	\$ 165.638.000



DETALLE PROYECTO 1503



Corporación Autónoma
Regional del Valle del Cauca

Municipio	Cgto o vereda	Predio	Área (ha)				Total
			BPP	Guad	SSP	Aisl	
Dagua	Km 31 vía al mar	Villa Diego			18,3		
Dagua	San José del salado	El carare		1,5			
Dagua	Pueblo nuevo	La stella		2,5			
Dagua	San José del Salado	Freddy Ramos		1			
Dagua						15	
Subtotal			0	5	18,3	15	38,3
La cumbre	Bitaco	Andalucía			13		
La cumbre	Bitaco	La Sofía	0,5	1			
La cumbre	La maría	San Luis	2,5				
La cumbre	Puente palo	La Sierra			12		
La cumbre	El Carmen	Los lagos		4			
La cumbre	Santa fe	Obdulio Guzmán	2				
La Cumbre	Santa fe	Los Arrayanes				10	
Subtotal			5	5	25	10	45
Restrepo	Agualinda	Villa Juanes	2	1	15		
Restrepo	Diamante	El diamante	0,5	0	0		
Restrepo	Rio grande	El triangulo	1	1	0		
Restrepo	San pablo	La carolina	0,5	0	1		
Restrepo	Rio grande	Los samanes	0	2	0		
Restrepo	San pablo	El aguacate	0	1	9		
Restrepo	Tres puertas	La esperanza	1				
Restrepo	Calimita	El Danubio				10	
Subtotal			5	5	25	10	45
Total			10	15	68,3	35	128,3

Comprometidos con la vida.

Proceso 0320: Mejoramiento de la oferta ambiental.



Corporación Autónoma
Regional del Valle del Cauca

Proyecto 1713 - Aumento y conservación de coberturas boscosas		
Vigencia 2010 ha ejecutarse en 2011		
Municipio	Establecimiento	
	Meta (Ha)	Valor
Dagua	57,2	\$ 78.300.000
La Cumbre	40	\$ 54.800.000
Restrepo	44	\$ 59.600.000
Total	141,2	\$ 192.700.000

Proceso 0320: Mejoramiento de la oferta ambiental.



Corporación Autónoma
Regional del Valle del Cauca

Proyecto 1714 - Mantenimiento de plantaciones establecidas en años anteriores (2008 - 2009)			Total inversión
Vigencia 2010 ha ejecutarse en 2011			
Municipio	Mantenimiento		
	Meta (Ha)	Valor	
Dagua	56,5	\$ 19.000.000	\$ 97.300.000
La Cumbre	50	\$ 18.600.000	\$ 73.400.000
Restrepo	55	\$ 15.900.000	\$ 75.500.000
Total	161,5	\$ 53.500.000	\$ 246.200.000

Comprometidos con la vida.

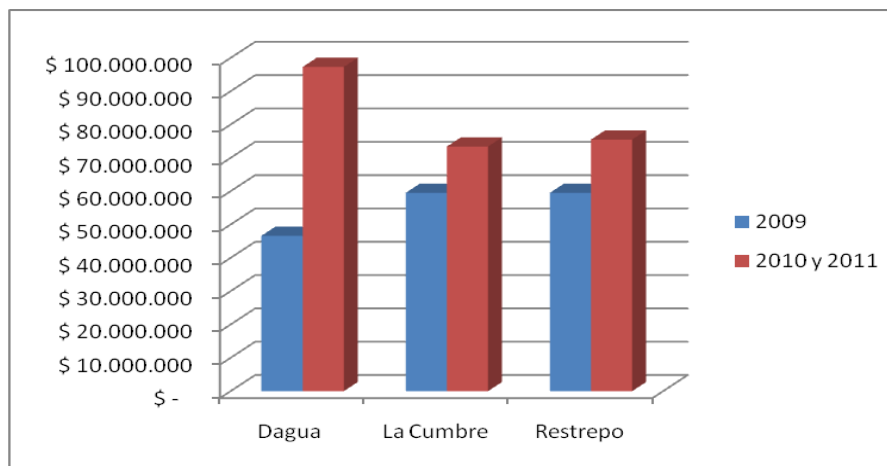
CONSOLIDADO DE LA INVERSIÓN POR VIGENCIAS Y POR MUNICIPIOS.



Corporación Autónoma
Regional del Valle del Cauca


Cuadro consolidado de vigencias año 2009, 2010 y 2011

Municipio	Año	
	2009	2010 y 2011
Dagua	\$ 46.638.000	\$ 97.300.000
La Cumbre	\$ 59.500.000	\$ 73.400.000
Restrepo	\$ 59.500.000	\$ 75.500.000
Total	\$ 165.638.000	\$ 246.200.000




Comprometidos con la vida.

PROYECTO 0662: FONDO PARA LA ACCIÓN AMBIENTAL

Convenio	Valor	ACTIVIDADES	MUNICIPIO
<p>Convenio CVC No. 188 de 2010</p> <p>Cooperativa Ecológica la Virgen Ltda.</p> <p>Aunar esfuerzos técnicos y económicos para conservar y restaurar la cobertura boscosa de la parte alta de la microcuenca quebrada la Virgen, corregimiento el Palmar – Mpio Dagua</p>	<p>Aporte Coop. \$12.500.000</p> <p>Aporte CVC \$47.500000</p> <p>Total Convenio \$60.000.000</p>	<ul style="list-style-type: none"> •Implementación de una estrategia de educación ambiental dirigida a los habitantes del corregimiento el Palmar. •Aislamiento y reforestación de 4200 MI de bosque protector de del la parte alta de la microcuenca la Virgen. •Realizar el mantenimiento y adecuación del sendero ecológico •Establecer 5 sitios de interpretación ambiental . •Realizar el enriquecimiento y manejo de 4 has de bosque protector 	<p>DAGUA</p>


PROYECTO 0662: FONDO PARA LA ACCIÓN AMBIENTAL

Conviniente	Valor	ACTIVIDADES	MUNICIPIO
<p>Convenio CVC No. 182 de 2010</p> <p>Administración cooperativa la Cumbre Dagua Esp.</p> <p>Aunar esfuerzos técnicos y económicos para manejar y recuperar las condiciones ambientales del bosque protector de la quebrada la Clorinda, vereda Alto de los colorados , corregimiento de Borrero Ayerbe – Mpio: Dagua.</p>	<p>Aporte Admón. \$12.500.000</p> <p>Aporte CVC \$47.500000</p> <p>Total Convenio \$60.000.000</p>	<ul style="list-style-type: none"> •Conformación y consolidación de una organización comunitaria en la vereda Alto los Colorados . •Realización de acciones de recuperación de suelos de la cárcava a través de obras de Bioingeniería. •Aislar 2.800 metros de la zona protectora de la quebrada la Clorinda. •Realizar la siembra de árboles y enriquecimiento de especies nativas en 1.5 Hectáreas 	<p>DAGUA</p>

PROYECTO 0662: FONDO PARA LA ACCIÓN AMBIENTAL




Corporación Autónoma
Regional del Valle del Cauca

Convenio	Valor	ACTIVIDADES	MUNICIPIO
<p>Convenio CVC No. 183 de 2010</p> <p>Asociación de productores y procesadores ecológicos de Restrepo .ASOPAR</p> <p>.</p> <p>Aunar esfuerzos técnicos y económicos para contribuir a la restauración de la cobertura boscosa en la parte media de la quebrada el Nilo , Vereda Santa Rosa y la Soledad</p>	<p>Aporte ASOPAR \$10.000.000</p> <p>Aporte CVC \$38.000000</p> <p>Total convenio \$48.000.000</p>	<ul style="list-style-type: none"> •Implementación de una estrategia de educación ambiental con la comunidad educativa de la institución Teodoro Munera, veredas Santa Rosa y la Soledad •.Aislar 4.3 km con postes de guadua y alambre de púas . • Reforestar 3.96 Hectáreas con especies nativas . 	<p>RESTREPO</p>

PROYECTO 0662: FONDO PARA LA ACCIÓN AMBIENTAL



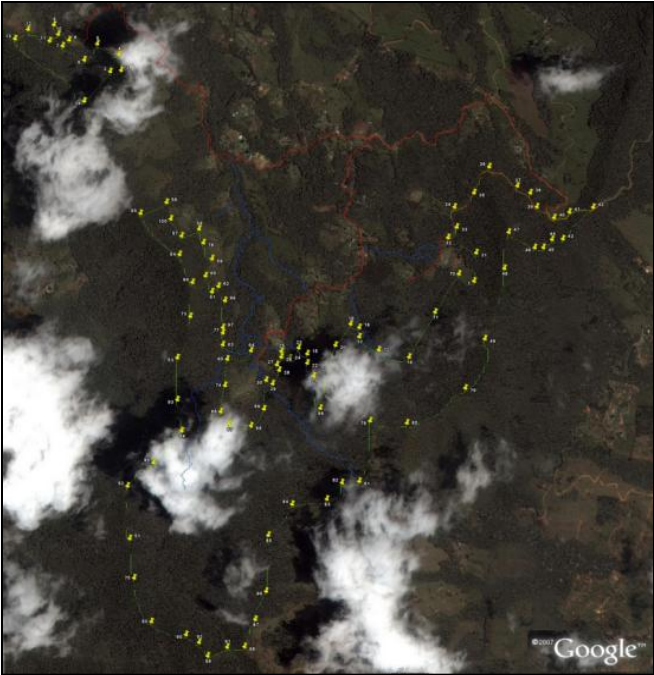
Corporación Autónoma
Regional del Valle del Cauca

Convenio	Valor	ACTIVIDADES	MUNICIPIO
<p>Convenio CVC No. 181 de 2010</p> <p>Asociación Ambientalista del San Juan del Queremal . ASAJUQUE</p> <p>Aunar esfuerzos técnicos y económicos para conservar y restaurar las condiciones ambientales de la parte media Alta de la micro cuenca del río San Juan , Predio el Silencio , corregimiento el Queremal</p>	<p>Aporte ASAJUQUE \$8.000.000</p> <p>Aporte CVC \$28.500.000</p> <p>Total Convenio \$36.500.000</p>	<ul style="list-style-type: none"> •Realizar trabajo de educación Ambiental. •Adecuar un vivero de producción de material vegetal .(1500 plantas) • Realizar el aislamiento de 0.5 Km y enriquecimiento y manejo de regeneración natural en 5hectáreas 	<p>Dagua Queremal</p>

PROYECTO: 1514:FORMULACIÓN E IMPLEMENTACIÓN DE PLANES DE MANEJO DE ÁREAS PROTEGIDAS




Corporación Autónoma Regional del Valle del Cauca

NOMBRE DEL PROYECTO	Convenio	Valor	ACTIVIDADES	MUNICIPIO
<p>1514 Formulación e implementación de planes de manejo de áreas protegidas</p>	<p>Convenio CVC No. 184 de 2010 Fundación los BITACOES</p> <p>aunar esfuerzos, recursos económicos y técnicos para completar el amojonamiento de la reserva forestal protectora regional de Bitaco, ubicada en el corregimiento de Bitaco, municipio la cumbre</p> <p>has de la reserva forestal de Bitaco cuenta con 194,3 Has</p>	<p>Aporte Fundación \$8.000.000</p> <p>Aporte CVC \$28.500.000</p> <p>Total convenio \$36.500.000</p>	<ul style="list-style-type: none"> • Instalación de 100 placas de bronce con la demarcación Geográfica • Demarcación de 100 mojones numerados en la parte frontal 	<p>La Cumbre</p>

PROYECTO: 1542 IMPLEMENTACIÓN DE SISTEMAS PRODUCTIVOS AGROECOLÓGICOS



Corporación Autónoma
Regional del Valle del Cauca

Convenio	Valor	ACTIVIDADES	MUNICIPIO
<p>Convenio CVC No. 222 de 2010</p> <p>Fundación CIUDAD VERDE</p> <p>Aunar recursos técnicos y económicos para realizar la implementación de sistemas productivos agroecológicos con organizaciones de productores de los municipios de la Cumbre y Dagua en el marco del proyecto 1542 en las vigencias 2010 y 2011</p>	<p>Aporte Fundación \$9.000.000</p> <p>Aporte CVC \$45.000.000</p> <p>Total convenio \$54.000.000</p>	<ul style="list-style-type: none"> • Realizar el fortalecimiento organizativo a tres organizaciones ubicadas en los Municipios de la Cumbre y Dagua . • Realizarla planificación de estas fincas • Implementar 20 hectáreas de cultivos bajo sistemas de producción agroecológica en el Municipio de Dagua y 10 hectáreas en el Municipio de la Cumbre 	<p>DAGUA Tierra caliente El Piñal</p> <p>La CUMBRE Chicoralito y La colonia Bitaco</p>

PROYECTO 1716: IMPLEMENTACIÓN DE ESTRATEGIAS DE CONSERVACIÓN PARA ASEGURAR EL ABASTECIMIENTO DE AGUA EN LAS ZONAS DE INFLUENCIA DE LAS HIDROELÉCTRICAS



Corporación Autónoma Regional del Valle del Cauca

Convenio	Valor	ACTIVIDADES	MUNICIPIO
<p>Convenio CVC No. 029 de 2010</p> <p>Fundación Manos amigas por Colombia</p> <p>Aunar esfuerzos técnicos y recursos económicos para la implementación de estrategias de conservación en la cuenca del Anchicayá, abastecedora de las hidroeléctricas alto y bajo Anchicayá, en el marco del proyecto 1716 "implementación de estrategias de conservación para asegurar el abastecimiento de agua en las zonas de influencia de las hidroeléctricas"</p>	<p>Aporte Fundación \$126.100.000</p> <p>Aporte CVC \$1.261.600.000</p> <p>Total convenio \$1.387.700.000</p>	<ul style="list-style-type: none"> • 7 Talleres de educación ambiental • 50 has de aislamiento en nacimientos de agua. • Establecimiento de 40 has sistemas silvopastoril. • Establecimiento de 325 has de sistemas agroforestales • Aislamiento de 50 has de bosque natural • Inventario de Flora y fauna • Inventario fuentes de agua 	<p>DAGUA Queremal La Elsa El Cauchal</p>

Comprometidos con la vida.

PROYECTO 1717: PROMOCIÓN DE TECNOLOGÍAS Y PRÁCTICAS PARA LA ESTABILIZACIÓN DE ÁREAS CON SUELOS DEGRADADOS POR EROSIÓN:



Corporación Autónoma
Regional del Valle del Cauca

Convenio	Valor	ACTIVIDADES	MUNICIPIO
Convenio CVC No. 069 de 2010 Fundación	Aporte Fundación RESSINA Colombia Aporte CVC \$ 317.600.000 Total convenio \$ 317.600.000	<ul style="list-style-type: none"> • 39.7 has para control de erosión y manejo de áreas degradadas a través de obras de bioingeniería -influencia Quebrada Agua mona. 	Restrepo

PROYECTO 1521: FORTALECIMIENTO A LA GESTIÓN AMBIENTAL COMUNITARIA PARA LA CONSERVACIÓN DE ÁREAS PRIORITARIAS (GESTORES AMBIENTALES)



RECURSOS ASIGNADOS	RECURSOS EJECUTADOS	ACTIVIDADES	MUNICIPIO
\$ 25761678	\$ 25761678	<ul style="list-style-type: none"> •Número de gestores ambientales: 3 •Realizar visitas para sensibilización a la comunidad de las cuencas hidrográficas sobre la necesidad e importancia de la conservación de los recursos naturales renovables. •Realizar recorridos para el levantamiento de la información en la DAR, para generar los reportes sobre el estado de los recursos naturales. •Sistematización de la experiencia de Fortalecimiento a la gestión ambiental comunitaria para la conservación de áreas prioritarias en las cuencas del Valle del Cauca. 	LA CUMBRE

PROYECTO 1521: FORTALECIMIENTO A LA GESTIÓN AMBIENTAL COMUNITARIA PARA LA CONSERVACIÓN DE ÁREAS PRIORITARIAS (GESTORES AMBIENTALES)



RECURSOS ASIGNADOS	RECURSOS EJECUTADOS	ACTIVIDADES	MUNICIPIO
\$ 59087559	\$ 59087559	<ul style="list-style-type: none"> •Número de gestores ambientales: 5 •Realizar visitas para sensibilización a la comunidad de las cuencas hidrográficas sobre la necesidad e importancia de la conservación de los recursos naturales renovables. •Realizar recorridos para el levantamiento de la información en la DAR, para generar los reportes sobre el estado de los recursos naturales. •Sistematización de la experiencia de Fortalecimiento a la gestión ambiental comunitaria para la conservación de áreas prioritarias en las cuencas del Valle del Cauca. 	DAGUA

PROYECTO 1521: FORTALECIMIENTO A LA GESTIÓN AMBIENTAL COMUNITARIA PARA LA CONSERVACIÓN DE ÁREAS PRIORITARIAS (GESTORES AMBIENTALES)



RECURSOS ASIGNADOS	RECURSOS EJECUTADOS	ACTIVIDADES	MUNICIPIO
\$ 28914867	\$ 28914867	<ul style="list-style-type: none"> •Número de gestores ambientales: 3 •Realizar visitas para sensibilización a la comunidad de las cuencas hidrográficas sobre la necesidad e importancia de la conservación de los recursos naturales renovables. •Realizar recorridos para el levantamiento de la información en la DAR, para generar los reportes sobre el estado de los recursos naturales. •Sistematización de la experiencia de Fortalecimiento a la gestión ambiental comunitaria para la conservación de áreas prioritarias en las cuencas del Valle del Cauca. 	RESTREPO



*Corporación Autónoma
Regional del Valle del Cauca*

PROGRAMA 5. FORTALECIMIENTO A LA EDUCACION Y LA CULTURA AMBIENTAL CIUDADANA

Comprometidos con la vida.

**PROGRAMA 5. FORTALECIMIENTO A LA EDUCACIÓN Y LA CULTURA
AMBIENTAL CIUDADANA**



*Corporación Autónoma
Regional del Valle del Cauca*

PROCESO: 0330

Proceso 064: Fortalecimiento de las capacidades de los actores sociales para la gestión ambiental

Proceso 067: Implementación de actividades del programa de educación ambiental para el manejo de los recursos naturales.

COD	NOMBRE DEL PROCESO	META FINANCIERA	
		Prog.	Ejecutado
0330	Fortalecimiento a la educación y la cultura ambiental ciudadana	\$ 19.896.728	\$ 19.710.881

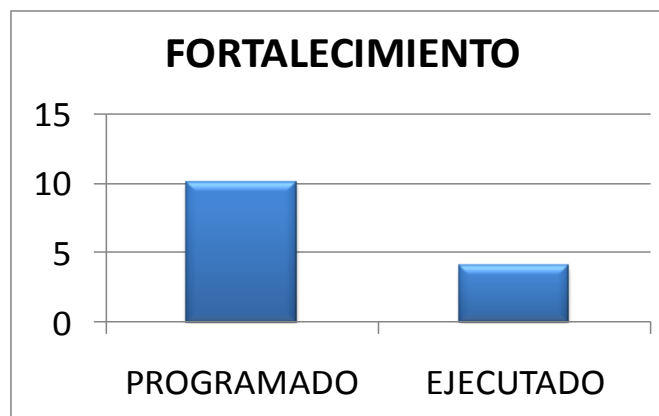
FORTALECIMIENTO DE LAS CAPACIDADES DE LOS ACTORES:

EJECUTADAS: 4

Las organizaciones fortalecidas son:

- Comité de la Reserva de Bitaco – La Cumbre. Este proceso se está llevando a cabo en concertación y coordinación con el grupo de Biodiversidad de la Dirección Técnica.
- A.R.C Puerta Negra- Restrepo.
- GEAUR de Restrepo, en esta labor se tiene culminada la asesoría que brinda CVC, el proceso a continuar depende de la alcaldía.

Comité DMI Atúncela – Dagua

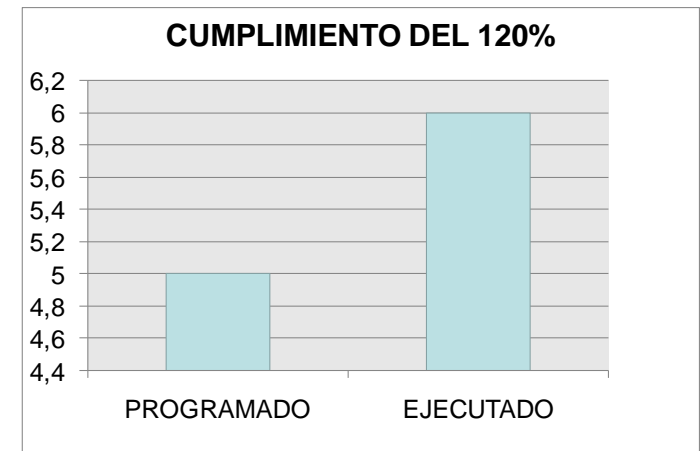


Organización para la participación de los actores sociales Promoción de la Organización de los Actores Sociales para la Participación.

EJECUTADAS: 6

Se atendieron seis (6) solicitudes comunitarias para la conformación de organizaciones, Acueductos rurales comunitarios - ARC:

- A.R.C La Clorindita - Dagua
- A.R.C Loma Alta - Dagua
- A.R.C Tierra Caliente - Dagua
- A.R.C Centella parte Baja – Dagua.
- A.R.C Zaragoza - La Cumbre.
- A.R.C La Soledad - Restrepo



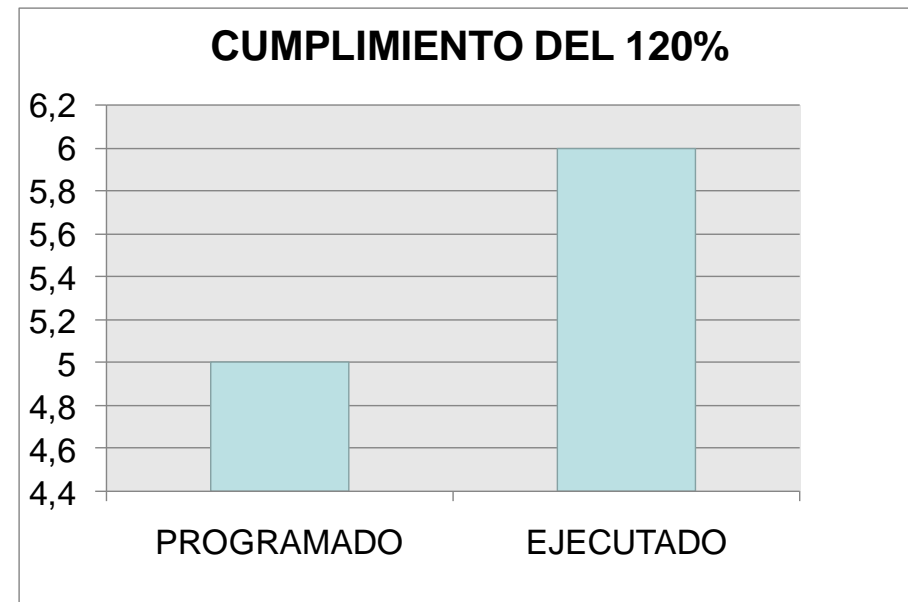
CONSOLIDACIÓN DE LOS CIDEAS MUNICIPALES:



Corporación Autónoma
Regional del Valle del Cauca

EJECUTADAS: 2

Se inició la consolidación del CIDEA de Dagua, pues Restrepo y la Cumbre se encuentran funcionando. En los ya creados se formularon proyectos, relacionados con educación ambiental en recurso hídrico y manejo adecuado de residuos sólidos. En el de Restrepo, creado en 2006, se está actualizando el Plan Municipal de educación ambiental y su Plan de acción. El de La Cumbre, creado en 2009, se encuentra en su etapa de ejecución de productos elaborados, en estos dos espacios se ha contado con el apoyo decidido de las administraciones municipales de Restrepo y La Cumbre. El de Dagua, en sus inicios se ha tenido apoyo de la alcaldía municipal. Es de recordarse que esta labor de creación se ha hecho en coordinación con la Dirección de Gestión ambiental – Cali.



Comprometidos con la vida.

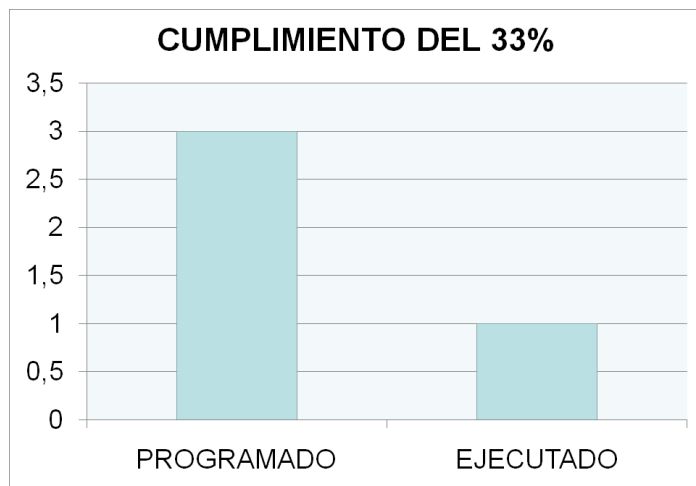
INTERVENCIONES ORIENTADAS A LA BÚSQUEDA DE CONSENSOS PARA LA RESOLUCIÓN DE CONFLICTOS AMBIENTALES:



Corporación Autónoma
Regional del Valle del Cauca

EJECUTADAS: 1

Se intervino para la resolución del conflicto por tala en la fuente en el Agrado - Restrepo, se resalta aquí la difícil y en cierta medida comprensible posición de ciertos actores de la comunidad, de no querer intervenir en la solución a su problema de tala en la fuente. Para el próximo año la meta es intervenir en un conflicto.



Comprometidos con la vida.

IMPLEMENTACION DE ACTIVIDADES DEL PROGRAMA DE EDUCACION AMBIENTAL PARA EL MANEJO DE LOS RECURSOS:

EJECUTADAS: 3

En este subproceso se implementaron estrategias de educación ambiental en:

- Casco urbano de Restrepo: manejo adecuado de residuos sólidos
- Dagua: Institución educativa Cristóbal Colón: en el manejo adecuado de residuos sólidos y uso eficiente del recurso hídrico
- Lomitas Dagua, con la institución educativa María Auxiliadora se está en la implementación de una estrategia de utilización adecuada de residuos sólidos con la comunidad educativa de esta institución.
- En la localidad de El Naranjo, Dagua, se inició acciones para el manejo adecuado de la explotación de piedra laja.
- La Cumbre: Institución Educativa Francisco de Paula: manejo adecuado de residuos sólidos.



IMPLEMENTACIÓN DE ESTRATEGIAS DE CAPACITACIÓN Y ASESORÍA PARA EL BUEN USO Y MANEJO DE LOS RECURSOS NATURALES Y EL AMBIENTE:



Corporación Autónoma
Regional del Valle del Cauca

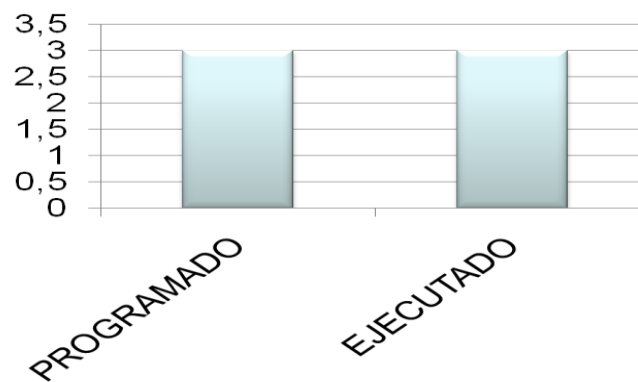
PROGRAMADAS: 2

EJECUTADAS: 2

En este punto se trabajo con los padres de familia del hogar infantil de ICBF de Restrepo, en el manejo adecuado de sus residuos sólidos y educación ambiental. Con los jóvenes de la Iglesia Adventista de Dagua, se hizo capacitación en ecología y educación ambiental.



CUMPLIMIENTO DEL 100%



Comprometidos con la vida.

DIVULGACIÓN Y SENSIBILIZACIÓN A LA COMUNIDAD PARA LA GESTIÓN



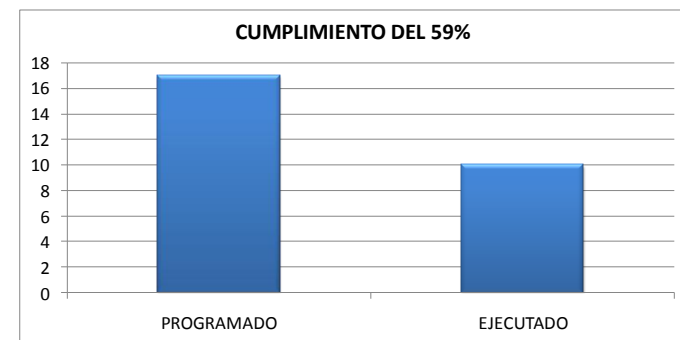
Corporación Autónoma
Regional del Valle del Cauca

PROGRAMADAS: 17

EJECUTADAS: 10

Se celebraron las siguientes fechas ambientales:

- Día de los humedales en Dagua
- Día del agua en los tres municipios
- Día de la tierra en Restrepo y La Cumbre
- Día del reciclaje, en Restrepo y La Cumbre.
- Día del árbol, lo lideró el CIDEA de Restrepo.
- Día de las aves, con el Comité de la Reserva forestal de Bitaco.



Comprometidos con la vida.

TRÁMITES ATENCIÓN AL USUARIO QUEJAS Y RECLAMOS 2010



Corporación Autónoma
Regional del Valle del Cauca

Derechos de Petición	27
Denuncias contra los recursos naturales	58
Solicitudes varias	68
Queja	0
Reclamo	0
Elogio	0
Sugerencias o recomendaciones	1
Total	154

Comprometidos con la vida.

TRÁMITES ATENCIÓN AL USUARIO QUEJAS Y RECLAMOS 2010



Denuncia Contra los Recursos Naturales	
Contaminación atmosférica	9
Contaminación hídrica	12
Conflicto por Uso del Agua	4
Afectación del recurso bosque	21
Contaminación por residuos sólidos	0
Afectación del recurso suelo	4
Ubicación inadecuada de edificaciones	1
Tenencia inadecuada de animales silvestres	2
Deterioro de especies silvestres y ecosistemas	4
Deterioro de estructuras y edificaciones (subtipos)	1
Otros	0
TOTAL	58

TRÁMITES ATENCIÓN AL USUARIO QUEJAS Y RECLAMOS 2009



Corporación Autónoma
Regional del Valle del Cauca

MEDIO DE RECEPCIÓN	QUEJA	RECLAMO	DENUNCIA POR ACTOS CONTRA LOS RECURSOS NATURALES Y EL MEDIO	DERECHO DE PETICIÓN	SUGERENCIA-RECOMENDACIÓN	ELOGIO	SOLICITUD	TOTAL
Chat	0	0	0	0	0	0	0	0
Correo electrónico	0	0	0	2	0	0	1	3
Correo Postal	0	1	0	10	15	0	61	86
FAX	0	0	0	0	0	0	0	0
Personal	0	0	0	30	12	1	5	48
Telefónico	0	0	0	16	0	0	1	17
Web	0	0	0	0	0	0	0	0
TOTAL	0	0	0	58	27	1	68	154

Comprometidos con la vida.

GRACIAS



*Corporación Autónoma
Regional del Valle del Cauca*



Abril 19 de 2011

Comprometidos con la vida.