



Actuación a notificar: Casos Nos. 0439132015 /0441962015 radicadas con los DOCUNET Nos. / 47788 / 49083 respectivamente

Persona a notificar: Anónimo


El suscrito Técnico Administrativo (Sustanciador) de la Dirección Ambiental Regional Centro Norte de la CORPORACIÓN AUTÓNOMA REGIONAL DEL VALLE DEL CAUCA – CVC, en cumplimiento de lo establecido en la Ley 1437 de 2011 “Código de Procedimiento Administrativo y de lo Contencioso Administrativo”,

HACE SABER:


Que en el procedimiento administrativo adelantado por esta Corporación, para atender la denuncia por actos contra los recursos naturales y el medio ambiente, en especial por el aprovechamiento sin medida de un guadual, municipio de Caicedonia. Presentado por ciudadanos anónimos los días 9 y 15 de septiembre de 2015 del municipio Caicedonia, nuevamente se realizó visita ocular por parte de un Ingeniero Forestal de la Dirección Ambiental Regional Centro Norte, de la CVC, al predio Milán, ubicado en la cuenca Hidrográfica del río La Vieja, vereda La Cumbre, municipio de Caicedonia. Quien rindió el correspondiente informe de fecha 29 de septiembre de 2015.

Que al no presentarse ninguna persona a notificarse de la actuación adelantada y al desconocerse el domicilio del denunciante, se procederá a notificarla por medio del presente aviso, el cual se fijará acompañado de copia íntegra del informe de fecha 29 de septiembre de 2015, en la página electrónica de la CVC y en la cartelera de la Dirección Ambiental Regional Centro Norte de la CVC, por el término de cinco (05) días de conformidad con lo señalado en el Artículo 69 de la Ley 1437 de 2011 (Código de Procedimiento Administrativo y de lo Contencioso Administrativo), siendo imperativo señalar que la notificación se considerará surtida al finalizar el día siguiente del retiro o desfijación del aviso.

Para constancia se firma en la ciudad de Tuluá, a los treinta (30) días del mes de septiembre de 2015 día del mes de septiembre de dos mil quince (2015)


JOSE OLEGARIO ALBA G.
Técnico Administrativo (Sustanciador) - DAR Centro Norte

El presente Aviso se fija hoy treinta (30) de septiembre de 2015, a las ocho (8:00 a.m.) en la página electrónica de la CVC y en la cartelera oficial de la Dirección Ambiental Regional Centro Norte, de la CVC, por el término de cinco (5) días, hasta el día seis (6) de octubre de 2015 a las cinco y treinta (5:30 p.m.), fecha y hora en que se desfijará.


JOSE OLEGARIO ALBA G.
Técnico Administrativo (Sustanciador) - DAR Centro Norte

Proyectó y Elaboró: Isabel Cristina Garcia: Asistencial UGC la Paila La Vieja
Revisó: Biólogo Javier Ovidio Espinosa Coordinador UGC La Paila La Vieja

INFORME DE VISITA

Fecha y hora de inicio: 29 -09 - 2015 / 11:30 a.m.

Dependencia: Dirección Ambiental Regional Centro Norte, Unidad de Gestión de Cuenca La Paila – La Vieja.

Nombre del funcionario(s): Jaime Hernando Idárraga Aguilera.

Lugar: Predio Milán, ubicado en la cuenca hidrográfica del río La Vieja vereda La Cumbre corregimiento Montegrande jurisdicción del municipio de Caicedonia en el departamento del Valle del Cauca.

Objeto: Realizar visita ocular al citado predio y elaborar informe, según el contenido de la denuncia (anónima) radicada con el No. 0439132015 el 09 de septiembre de 2015, según la cual “A un kilómetro de la cabecera municipal de Caicedonia, vía Montegrande, hoy y desde hace 15 días, con el fin de ampliar la frontera agrícola, vienen acabando con el guadual. Sobre el particular, se le informó a un funcionario de la CVC, el 4 de septiembre de 2015, y se limitó a decir que el era encargado del tema de aguas y que por esta razón no podía atender dicha denuncia. Solicitamos a la CVC, actuar de inmediato, para que nuestros recursos naturales no se vean más afectados”.


Igualmente la radicada con el No. 0441962015 de fecha 15 de septiembre de 2015 que dice “De Caicedonia, vía Montegrande, a kilómetro y medio, aproximadamente, entre las fincas La Guanabanera y finca La Cumbre, hay un guadual del cual están haciendo su máximo aprovechamiento sin medida, y ya se ve despejada dicha zona. Solicitan se suspenda esta actividad, teniendo en cuenta la afectación al recurso hídrico y vegetal”.

Descripción:

Se trata de un predio con una extensión superficial de 155,38 has distribuidas en bosque natural en guadua (12,5 has), cultivos transitorios, vías internas e infraestructuras en general.

En la vía que de Caicedonia conduce al corregimiento Montegrande exactamente alrededor del sitio que fue el basurero municipal por más de 30 años, se observa el inicio del aprovechamiento con la erradicación o eliminación de la maleza, desganche y corta selectiva (Entresaca) de las maduras o hechas y la extracción total de las secas y matambas, siguiendo las normas técnicas establecidas para el adecuado manejo silvicultural de la guadua. Ver foto.





El permisionario está corrigiendo los cortes antiguos de los tocones debido a la presencia de pocillos que generan pudrición de rizomas, los cuales fueron efectuados por personas ajenas al predio (Aprovechadores clandestinos, carretilleros etc.). El objetivo es regular así el espacio vital de los individuos para favorecer una mayor aparición de rebrotes o renuevos. Ver foto.



Igualmente el propietario está haciendo uso del área que anteriormente fue basurero, estableciendo como cobertura vegetal el cultivo de Guanábana y así incorporarla (Aproximadamente 0,45 has) como renglón económico en el predio. Ver foto.



Las condiciones biofísicas del predio son:

Aproximadamente 1.350 m.s.n.m.


Hidrografía y áreas forestales protectoras: El área del predio drena sus aguas al río La Vieja.

Actuaciones: Recorrido general del área, ubicación de las unidades de muestreo y toma de registros fotográficos.

Recomendaciones: De acuerdo con lo observado en el sitio del predio Milán donde se inició el aprovechamiento de la guadua autorizado mediante resolución No. 0730-0733-000553-2015 se concluye lo siguiente:

- 1.- El aprovechamiento se efectúa adecuadamente siguiendo las normas técnicas adoptadas por la CVC para este tipo de actividades y las establecidas en la citada resolución, dando cumplimiento con el concepto de práctica silvicultural que procura crear condiciones favorables en el guadua, para el mejoramiento de la regeneración natural y de la composición estructural, lo que asegura posteriormente el máximo rendimiento sostenible.
- 2.- Se evidenció el establecimiento del cultivo de Guanábana en el área (0,45 has) que antes fue ocupada por el basurero municipal, lo cual desvirtúa la afirmación de que se está talando indiscriminadamente el guadua con el propósito de ampliar la frontera agrícola.
- 3.- Es necesario realizar visitas de seguimiento y control para evidenciar la recuperación natural del Guadua y reiterarle al propietario del predio Milán la obligatoriedad de proteger y vigilar el recurso, mediante la construcción de una cerca con varias líneas de alambre de púas que disuada la entrada a personas ajenas al predio.
- 4.- Por lo anterior se considera que no existe mérito para suspender las actividades de aprovechamiento que se vienen realizando.
- 5.- Mediante edicto dar respuesta a las quejas radicadas con los No. 0439132015 el 09 de septiembre de 2015 y No. 0441962015 de fecha 15 de septiembre de 2015 respectivamente.

Hora de finalización: 1:30 p.m.



Firma del Funcionario(s)

