

Palmira, 04 de Noviembre de 2015

0722-50922-04-2015
Al contestar citar este número

Señor.
A QUIÉN PUEDA INTERESAR
Palmira -Valle del Cauca

Asunto: Denuncia anónima sobre quemas producidas por el ingenio Central Tumaco desde hace más de 3 días llenando las casas y las calles de pavesa.

Cordial saludo.

Reciba Cordial saludo.

De acuerdo a comunicación anónima recibida en la oficina de atención al ciudadano de la secretaria general de la CVC con radicado del numero de caso 044490-2015 de fecha 23 de septiembre de 2015 y enviada a la Dirección Ambiental Regional Suroriente para su trámite, siendo radicada con el numero 50922 de 2015 se informa lo siguiente:

Se designo a profesional de la CVC, quien realizó visita ocular presentando informe que se anexa a la presente.

Atentamente



ESPERANZA CRUZ MORENO
Directora Territorial
Dirección Ambiental Regional Suroriente

Proyecto y elaboró: Ing. Eduardo Anibal Moran Profesional Especializado DAR Suroriente 
Revisó: Ing. Lilibiana Narvaez de Varela Coordinadora UGC Amairma 

INFORME DE VISITA

Predio: Barrios Portal de las Palmas y Juan Pablo Llano grande -Palmira

Fecha y hora de la visita: 24 de septiembre de 2015 Hora - 11: 40 A:M

Dependencia: DAR suroriente UGC Amaime.

Nombre del funcionarios: EDUARDO ANIBAL MORAN-JAIRO URBANO.

Personas que asistieron a la visita: 2 funcionarios de la Dirección Ambiental Regional Suroriente.

Lugar: jurisdicción del Municipio de Palmira valle.





Corporación Autónoma
Regional del Valle del Cauca

Objeto: Visita en atención a requerimiento por anuncio anónimo con radicado No 50922 de 2015 realizado ante la oficina atención al ciudadano –de la secretaria general de la CVC por quema de caña de azúcar cerca al sector.

Descripción de lo observado en la visita:

El día 24 de septiembre del año en Curso, se realizó visita ocular al sitio denominado urbanización Juan Pablo II, Universidad Antonio Nariño y Portal de las Palmas, municipio de Palmira donde se encuentra ubicados los barrios nombrados anteriormente el sitio geo referenciado se encuentra a 993 MSNM cuya ubicación es 3°32'35.47" latitud Norte y 76°19'05.27" longitud oeste existen varios lotes con cultivo de caña con diferentes edades y la suerte de caña recientemente cortada se observa que se hizo corte en verde como se observa en el registro fotográfico. También no se observó presencia de pavesa en el recorrido a los diferentes sitios según información de algunas personas presentes en algunas ocasiones realizan quemas en horas de la noche por pirómanos o desadaptados.


Actuaciones: Se tomó registro fotográfico para evidenciar la no afectación a la población, en ese periodo, se habló con pobladores del sector, se geo referenció el sitio.

Recomendaciones:

Después de haber hecho recorrido al sitio y hecha las averiguaciones del caso se concluye que no hubo afectación la noche anterior por pavesa y no se encontró en el sector suertes de caña quemadas, informar de la actuación a la oficina de atención al ciudadano

Anexos:


Registro fotográfico.






Corporación Autónoma
Regional del Valle del Cauca

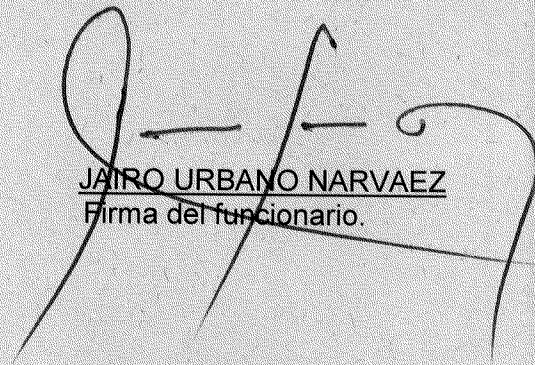
Registro fotográfico: 1 y 2 Sitio de la urbanización llano grande y universidad Antonio Nariño cuyas calles están sin pavesa.



Registro fotográfico: 3 y 4 calles libre de pavesa suertes de caña donde se observa las calles cubiertas de hoja de caña que no fue quemada, al fondo se ve las instalaciones del ingenio Central Tumaco del que fue objeto de la denuncia.



EDUARDO ANIBAL MORAN
Firma del Funcionario



JAIRO URBANO NARVAEZ
Firma del funcionario.

