



Corporación Autónoma
Regional del Valle del Cauca

AVISO DE NOTIFICACIÓN DE UNA DENUNCIA ANÓNIMA

Actuación a notificar: Caso No. 148792018

Persona a notificar: Anónimo

El suscrito Técnico Operativo de la Dirección Ambiental Regional Centro Norte de la CORPORACIÓN AUTÓNOMA REGIONAL DEL VALLE DEL CAUCA – CVC, en cumplimiento de lo establecido en la Ley 1437 de 2011 "Código de Procedimiento Administrativo y de lo Contencioso Administrativo",


HACE SABER:

Que en el procedimiento administrativo adelantado por esta Corporación, para atender la denuncia Anónima sobre en el callejón El Salado al margen del río Bugalagrande costado suroccidental antes de la Chatarrería y 60 metros del botadero de basuras están construyendo vivienda y siguen botando basuras, en el Municipio de Bugalagrande, presentada por un ciudadano anónimo el día 20 de febrero de 2018. Se realizó visita al callejón El Salado, se pudo evidenciar que se encuentra en etapa de construcción una vivienda, por información de habitantes del sector, dicha vivienda es presuntamente propiedad del señor Julio Cesar Villegas. La vivienda se está construyendo en la margen derecha del río Bugalagrande a unos tres (3) metros de la pata seca del jarillón de protección sobre dicho río, en las coordenadas geográficas Latitud 04°, 13', 12.019" N y Longitud 073°, 09', 20.167" W, altura sobre el nivel del mar de 988 metros, es de anotar que a unos 40 metros aproximadamente más debajo de dicha construcción, existe una recámara de descole del alcantarillado del municipio de Bugalagrande y en época de crecientes súbitas del río Bugalagrande el agua de este se devuelve por dicha recámara generando inundación en los terrenos aledaños.


La construcción de esta vivienda presenta vulnerabilidad y amenaza por posibles avenidas torrenciales o crecientes súbitas del río Bugalagrande, que se pueden ocasionar por el inicio del periodo de lluvias, generando inundaciones.



Que al no presentarse ninguna persona a notificarse de la actuación adelantada y al desconocerse el domicilio del denunciante, se procederá a notificarla por medio del presente aviso, el cual se fijará acompañado de copia íntegra del oficio e informe de visita que evidencia las actividades que la CVC ha adelantado, en la página electrónica de la CVC y en la cartelera de la Dirección Ambiental Regional Centro Norte de la CVC, por el término de cinco (05) días de conformidad con lo señalado en el Artículo 69 de la Ley 1437 de 2011 (Código de Procedimiento Administrativo y de lo Contencioso Administrativo), siendo imperativo señalar que la notificación se considerará surtida al finalizar el día siguiente del retiro o desfijación del aviso.

Para constancia se firma en la ciudad de Tuluá a los veintiocho (28) días del mes de febrero del año dos mil dieciocho (2018).


JUAN CARLOS FERNANDEZ PEREZ
Técnico Operativo - DAR Centro Norte

El presente Aviso se fija hoy veintiocho (28) de febrero de 2018, a las ocho (8:00 a.m.) en la página electrónica de la CVC y en la cartelera oficial de la Dirección Ambiental Regional Centro Norte, de la CVC, por el término de cinco (5) días, hasta el día seis (06) de marzo de 2018 a las (5:00 p.m.), fecha y hora en que se desfijará.


JUAN CARLOS FERNANDEZ PEREZ
Técnico Operativo – UGC Bugalagrande.

Proyectó y elaboró: Juan Carlos Fernandez Perez. Técnico Operativo UGC Bugalagrande 
Revisó: Francisco Antonio Ospina Sandoval. Profesional Especializado. Coordinador UGC Bugalagrande. 



Corporación Autónoma
Regional del Valle del Cauca

INFORME DE VISITA

1. **Fecha y hora de inicio:** 26-02-2016 / 14:00 p.m.
2. **Dependencia:** Dirección ambiental Regional Centro Norte; Unidad de Gestión de Cuenca Bugalagrande.
3. **Nombre del funcionario(s):** Juan Carlos Fernández Perez. Técnico Operativo y Carlos Evelio Salcedo Andrade. Profesional Universitario.
4. **Lugar:** Callejón El Salado, jurisdicción del municipio de Bugalagrande.
5. **Objeto:** Atender denuncia Anónima con Radicado No. 148792018 de fecha 20 de febrero de 2018.
6. **Descripción:** Durante el recorrido realizado el callejón El Salado, se pudo evidenciar que se encuentra en etapa de construcción una vivienda, por información de habitantes del sector, dicha vivienda es presuntamente propiedad del señor Julio Cesar Villegas. La vivienda se está construyendo en la margen derecha del río Bugalagrande a unos tres (3) metros de la pata seca del jarillón de protección sobre dicho río, en las coordenadas geográficas Latitud 04°, 13', 12.019" N y Longitud 073°, 09', 20.167" W, altura sobre el nivel del mar de 988 metros, es de anotar que a unos 40 metros aproximadamente más debajo de dicha construcción, existe una recamara de descole del alcantarillado del municipio de Bugalagrande y en época de crecientes súbitas del río Bugalagrande el agua de este se devuelve por dicha recamara generando inundación en los terrenos aledaños.

La construcción de esta vivienda presenta vulnerabilidad y amenaza por posibles avenidas torrenciales o crecientes súbitas del río Bugalagrande, que se pueden ocasionar por el inicio del periodo de lluvias, generando inundaciones.



En esta foto podemos observar la construcción de la vivienda en el Sector El Salado, jurisdicción del municipio de Bugalagrande.

COD: FT.0340.02



Corporación Autónoma
Regional del Valle del Cauca

7. **Actuaciones:** Durante la visita se hace recorrido por el sector El Salado, y se hace verificación de la situación ambiental, georeferenciación y registro fotográfico.
8. **Recomendaciones:** Se le debe informar mediante oficio al Consejo Municipal de Gestión de Riesgos y Desastres del Municipio de Bugalagrande, y a la oficina de Planeación, sobre ésta situación de vulnerabilidad y amenaza por la entrada del periodo de lluvias.
9. **Hora de finalización:** 2:45 p.m.

10.

Firma del Funcionario(s)



Corporación Autónoma
Regional del Valle del Cauca

Página 1 de 1

Citar este número al responder:

0732- 148792018

Tuluá, 27 de febrero de 2018

Señor
JULIO CESAR VILLEGAS
Callejón El Salado
Bugalagrande, Valle del Cauca

Asunto: Suspensión inmediata de construcción de vivienda

Por medio de la presente se ordena la suspensión inmediata de la construcción de la vivienda en la margen derecha del río Bugalagrande en área del jarillón de protección de dicho río. Dicha construcción presenta vulnerabilidad y amenaza por posibles avenidas torrenciales o crecientes súbitas, poniendo en riesgo su integridad personal.

Cabe anotar que a 40 metros aproximadamente de dicha construcción, existe una recámara de descole del alcantarillado del municipio de Bugalagrande y en época de crecientes súbitas del río Bugalagrande el agua de este se devuelve por dicha recámara generando inundación en los terrenos aledaños.

Atentamente,

DIANA MILENA ECHEVERRY GÓMEZ
Directora Territorial DAR Centro Norte

Copia: Secretaría de Gobierno del municipio de Bugalagrande ✓
Coordinador del Concejo Municipal del Riesgo de Desastres ✓
Departamento Administrativo de Planeación Municipal e Infraestructura ✓


Proyectó: Adm. María Fernanda Mercado Ramos. Profesional especializado.
Revisó: Ing. Francisco Antonio Ospina Sandoval. Coordinador UGC Bugalagrande.
Revisó: Abog. Edinson Diosa Ramírez - Profesional Especializado - Apoyo Jurídico DAR Centro Norte

Archivarse en: Archivo de gestión de la UGC Bugalagrande.

Carrera 27 A 42 - 432
Tuluá, Valle del Cauca
Teléfono: 2339710
Línea verde: 018000933093
atencionalusuario@cvc.gov.co
www.cvc.gov.co

ALCALDIA MUNICIPAL
BUGALAGRANDE
VENTANILLA UNICA
RECIBIDO 27 FEB 2018
919m

Al Señor Villegas se negó a recibir
oficio. 27/02/2018



Jarcho

FORMATO DE REGISTRO DE REQUERIMIENTOS



Número: _____

Tipo:

Denuncia Queja Reclamo Derecho de petición
 Sugerencia/recomendación Elogio

Clasificación: _____

Subclasificación: _____

Fecha de registro: 20 / 2 / 2018 (año-mes-día)

Medio de recepción:

Correo electrónico Correo postal Telefónico Personal
 Fax Chat

Descripción de la situación:

En el Callejón El Salado al margen del río Bugabogrande Catado su occidental antes de la chatawerra y 60 mts. del botadero de basuras esten construyeres viviendas y sigue botando basura

Dependencia: _____

Código del área _____

Nombre _____

Funcionario Código _____ Nombre _____

Prioridad:

Alta Media Baja

Radicación: _____

CVC CORPORACION AUTONOMA REGIONAL DEL VALLE DEL CAUCA
 20/02/2018 11:57:02

Remitente: ANONIMO
 Asunto: BOTADERO DE BASURAS CALLEJÓN EL SALADO
 Destinatario: MARIA FERNANDA MERCADO RAMOS
 Radicado: *148792018* Folios: 1

FORMATO DE REGISTRO DE REQUERIMIENTOS



UBICACIÓN DEL CASO

Localización:

Municipio Bugabagrande

Corregimiento _____

Vereda Caltejan El Salado

Dirección / sitio: a 60 metros del botadero

DATOS DEL SOLICITANTE DENUNCIANTE (Si es anónimo dejar en blanco)

Numero de identificación: _____

Tipo de identificación:

Cedula Tarjeta de identidad Teléfono Nit

Pasaporte Registro civil Cedula de extranjería

Número de identificación tributaria

Nombre: _____

Sexo:

Masculino Femenino

Correo electrónico: _____

Localización:

Municipio

Corregimiento

Vereda

Dirección: _____

Teléfonos: _____

Observaciones: _____

DATOS DEL CLIENTE

Código del cliente: _____

Número de identificación: _____

Página 2 de 4