



Corporación Autónoma  
Regional del Valle del Cauca

Citar este número al responder:  
0712-323902019

Santiago de Cali, 23 de Abril de 2019

Señor  
**JOSE MEJIA**  
Sector Guacas  
Corregimiento de Golondrinas  
Coordenadas: 3°29'18.5" N Y 76°32'37.5" W  
Municipio de Santiago de Cali, Valle del Cauca

Asunto: **NOTIFICACION POR AVISO**

De acuerdo con lo dispuesto en el artículo 69 de la Ley 1437 "Por la cual se Expide el Código de Procedimiento Administrativo y de lo Contencioso Administrativo" se remite el presente oficio como Constancia de notificación por aviso al señor JOSE MEJIA identificado con cedula de Ciudadanía No.18.152.988, del contenido del "AUTO POR MEDIO DEL CUAL SE INICIA UN PROCEDIMIENTO SANCIONATORIO AMBIENTAL" del 06 de Diciembre de 2018", expedida por la Dirección Ambiental Regional Suroccidente de la CVC.

Se advierte que de conformidad con lo dispuesto en el artículo 69 de la Ley 1437 de 2011, la notificación quedará surtida al finalizar el día siguiente al de la entrega del presente aviso.

Se adjunta al presente aviso de notificación copia íntegra de la " AUTO POR MEDIO DEL CUAL SE INICIA UN PROCEDIMIENTO SANCIONATORIO AMBIENTAL" del 06 de Diciembre de 2018

Atentamente,

**WILSON ANDRÉS MONDRAGON AGUDELO**  
Técnico Administrativo Grado 13 DAR-Suroccidente  
Corporación Autónoma Regional del Valle del Cauca – CVC

Archivese en: 0712-039-005-125-2016

CARRERA 56 No. 11-36  
SANTIAGO DE CALI, VALLE DEL CAUCA  
PBX: 620 66 00 – 3181700  
LÍNEA VERDE: 018000933093  
atencionalusuario@cvc.gov.co  
www.cvc.gov.co

Página 1 de 1

VERSIÓN: 09 – Fecha de aplicación: 2019/01/21

CÓD: FT.0710.02





Corporación Autónoma  
Regional del Valle del Cauca

Página 1 de 10

**"AUTO POR MEDIO DEL CUAL SE INICIA UN PROCEDIMIENTO SANCIONATORIO  
AMBIENTAL"**

El Director Territorial de la Dirección Ambiental Regional Suroccidente de la Corporación Autónoma Regional del Valle del Cauca, CVC, en ejercicio de sus facultades legales y reglamentarias contenidas en el Decreto Ley 2811 de 1974, Acuerdo CVC No. 018 de 1998 (Estatuto de Bosques y Flora Silvestre), Ley 99 de 1993, Ley 1333 de 2009, Decreto 1076 de 2015 y en especial de lo dispuesto en el Acuerdo C.D. No. 20 del 25 de mayo de 2005 y la Resolución DG No. 498 de julio 22 de 2005, y demás normas concordantes, y

**CONSIDERANDO:**

Que en los archivos de la Corporación se encuentra radicado el expediente sancionatorio ambiental, identificado con el No. 0712-039-005-125-2016 contra el señor JOSÉ MEJÍA identificado con cedula de ciudadanía No. 18.152.988.

Que en fecha 1 de noviembre de 2016, personal de ésta Dependencia realizó visita en recorrido de control y vigilancia en el cual se verificaron afectaciones en el Predio ubicado en el sector Guacas corregimiento de Golondrinas, Municipio Santiago de Cali, Departamento del Valle del Cauca., Departamento del Valle del Cauca, en los siguientes términos:

***"Objeto:*** recorrido de vigilancia y control por la zona, corregimiento de Golondrinas


***Descripción:*** Realizado el recorrido el compañía de la doctora Ángela Velásquez corregidora de Golondrinas, se puede verificar lo siguiente:

Que en predio ubicado en las coordenadas geográficas  $3^{\circ} 29' 18.5''$  N y  $76^{\circ} 32' 37.5''$  W, en el sector Guacas, se construyó los siguiente:

Una explanación de 7 metros de largo por 6 metros de ancho, talud promedio 1.5 metros.

Una explanación de 6 metros de largo por 5 metros de ancho y talud promedio de 1.5 metros

Estas explanaciones están contiguas



*Comprometidos con la vida*



Corporación Autónoma  
Regional del Valle del Cauca

Página 2 de 10

Foto explanaciones y adecuación de camino al lado izquierdo de la foto

Una adecuación de un camino de acceso al predio de 18 metros de largo por tres metros de ancho sin talud.



Foto de inicio de la adecuación de la vía

Al preguntar por los permisos para ejecutar estas actividades la persona que estaban en el sitio encargada, manifestó que no los tenían, de igual forma no dio información personal, como tampoco firmó el control de visitas CVC, pero argumentando que el dueño del predio es el señor José Mejía, con C.C 18.152.988.

Es de anotar que el sitio donde se presentaron los hechos se encuentra por fuera de la Reserva Nacional Natural protectora de Cali.

Jmey



Corporación Autónoma  
Regional del Valle del Cauca

Página 3 de 10

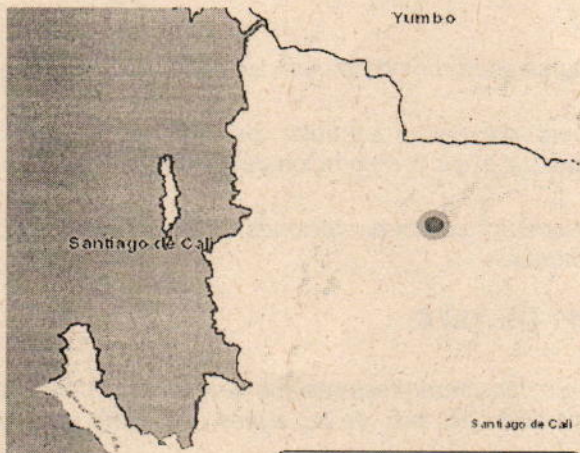


Imagen donde se muestra que el sitio donde se presentaron los hechos esta por fuera e la zona de reserva de Cali fuente GEOCVC

**Actuaciones:** recorrido toma de datos y registro fotográfico, es de anotar que la persona encontrada en el predio no dio sus datos personales y tampoco firmo el formato de control de visitas."

Que de conformidad con lo anterior con los hechos anteriormente descritos presuntamente se infringieron normas ambiental al desarrollar actividades que afectan o ponen en riesgo los recursos naturales, en ese sentido es necesario traer a colación la siguiente normatividad establecida en la Constitución Política en relación con la protección del medio ambiente, contiene entre otras las siguientes disposiciones:

**"Artículo 8º:** Es obligación del Estado y de las personas proteger las riquezas culturales y naturales de la Nación".

**Artículo 58:** "Se garantizan la propiedad privada y los demás derechos adquiridos con arreglo a las leyes civiles, los cuales no pueden ser desconocidos ni vulnerados por leyes posteriores. Cuando de la aplicación de una ley expedida por motivos de utilidad pública o interés social, resultaren en conflicto los derechos de los particulares con la necesidad por ella reconocida, el interés privado deberá ceder al interés público o social.

La propiedad es una función social que implica obligaciones. Como tal, le es inherente una función ecológica

**Artículo 79:** Todas las personas tienen derecho a gozar de un ambiente sano. La ley garantizará la participación de la comunidad en las decisiones que puedan afectarlo

Es deber del Estado proteger la diversidad e integridad del ambiente, conservar las áreas de especial importancia ecológica y fomentar la educación para el logro de estos fines".

**Artículo 80:** El Estado planificará el manejo y aprovechamiento de los recursos naturales,



Corporación Autónoma  
Regional del Valle del Cauca

Página 4 de 10

para garantizar su desarrollo sostenible, su conservación, restauración o sustitución.

Además, deberá prevenir y controlar los factores de deterioro ambiental, imponer las sanciones legales y exigir la reparación de los daños causados.

Así mismo, cooperará con otras naciones en la protección de los ecosistemas situados en las zonas fronterizas".

#### **DECRETO 2811 DE 1974:**

**Artículo 8°.-** Se consideran factores que deterioran el ambiente, entre otros:

a.- La contaminación del aire, de las aguas, del suelo y de los demás recursos naturales renovables.

Se entiende por contaminación la alteración del ambiente con sustancias o formas de energía puestas en él, por actividad humana o de la naturaleza, en cantidades, concentraciones o niveles capaces de interferir el bienestar y la salud de las personas, atentar contra la flora y la fauna, degradar la calidad del ambiente o de los recursos de la nación o de los particulares.

Se entiende por contaminante cualquier elemento, combinación de elementos, o forma de energía que actual o potencialmente puede producir alteración ambiental de las precedentemente escritas. La contaminación puede ser física, química, o biológica;

b.- La degradación, la erosión y el revenimiento de suelos y tierras;

c.- Las alteraciones nocivas de la topografía;

d.- Las alteraciones nocivas del flujo natural de las aguas;

e.- La sedimentación en los cursos y depósitos de agua;

f.- Los cambios nocivos del lecho de las aguas;

j.- La alteración perjudicial o antiestética de paisajes naturales;

n.- El uso inadecuado de sustancias peligrosas"

**Artículo 51°.-** El derecho a usar los recursos naturales renovables puede ser adquirido por ministerio de la ley, permiso, concesión y asociación.

**Artículo 83°.-** Salvo derechos adquiridos por particulares, son bienes inalienables e imprescriptibles del Estado:

a.- El álveo o cauce natural de las corrientes;

b.- El lecho de los depósitos naturales de agua;

c.- Las playas marítimas, fluviales y lacustres;

d.- Una faja paralela a la línea de mareas máximas o a la del cauce permanente de ríos y lagos, hasta de treinta metros de ancho;

e.- Las áreas ocupadas por los nevados y por los cauces de los glaciares;

f.- Los estratos o depósitos de las aguas subterráneas.

**ARTÍCULO 179.-** El aprovechamiento de los suelos deberá efectuarse en forma de mantener su integridad física y su capacidad productora.

En la utilización de los suelos se aplicarán normas técnicas de manejo para evitar su pérdida o degradación, lograr su recuperación y asegurar su conservación.



Corporación Autónoma  
Regional del Valle del Cauca

Página 5 de 10

**ARTÍCULO 180:** Es deber de todos los habitantes de la República colaborar con las autoridades en la conservación y en el manejo adecuado de los suelos. Las personas que realicen actividades agrícolas, pecuarias, forestales o de infraestructura, que afecten o puedan afectar los suelos, están obligadas a llevar a cabo las prácticas de conservación y recuperación que se determinen de acuerdo con las características regionales.

**ARTÍCULO 183°.-** Los proyectos de adecuación o restauración de suelos deberán fundamentarse en estudios técnicos de los cuales se induzca que no hay deterioro para los ecosistemas. Dichos proyectos requerirán aprobación.

**ARTÍCULO 185°.-** A las actividades mineras, de construcción, ejecución de obras de ingeniería, excavaciones, u otras similares, precederán estudios ecológicos y se adelantarán según las normas, sobre protección y conservación de suelos.

Que la Resolución DG 526 del 4 de noviembre de 2004, "Por medio de la cual se establecen requisitos ambientales para la construcción de vías, carretables y explanaciones en predios de propiedad privada, determinó:

**"ARTICULO PRIMERO:** Establecer el siguiente procedimiento para toda persona natural o jurídico, público o privado cuando pretenda construir vías, carretables y explanaciones en predios de propiedad privada:

**1. COMPETENCIA:** Estará en cabeza de los Jefes de Oficina de Gestión Ambiental Territorial la expedición de Autorizaciones para la construcción de vías, carretables y explanaciones en predios de propiedad privada; con el apoyo de las Subdirecciones de Intervenciones Territoriales para la Sostenibilidad, Conocimiento Ambiental Territorial y Dirección Estratégico Corporativo en caso de requerirse.

**2. PROCEDIMIENTO:** El interesado en desarrollar proyectos de construcción de vías, carretables o explanaciones en predios de propiedad privada deberá realizar solicitud por escrito a la Oficina de Gestión Ambiental Territorial con jurisdicción en el área, y aportar la siguiente documentación y/o información:

- a) Solicitud escrita con identificación plena y aporte de documentos que acrediten su existencia y/o representación en el caso de las personas jurídicas.
- b) Servidumbres legalmente conformadas para el trazado de la vía, carretable o explanación, en caso de requerirse, aportando el sustento documental.
- c) Certificación del Instituto para Investigación, Preservación, Patrimonio Cultural y Natural del Valle del Cauca -INCIVA- o quien haga sus veces, cuando se requiera.
- d) Certificado(s) de Tradición con una vigencia no superior a sesenta (60) días, del (los) predio(s) comprometido(s) en la obra.
- e) Cancelación Derechos de visita.

3. Una vez recepcionada la anterior información, el coordinador del Proceso de Administración de los Recursos Naturales expedirá auto de iniciación de trámite, en el cual también se fijará fecha y hora para la realización de visita, y la fijación de los avisos públicos correspondientes por el término de cinco (5) días hábiles, de conformidad con el



Corporación Autónoma  
Regional del Valle del Cauca

Página 6 de 10

procedimiento establecido en el Manual.

4. La visita deberá realizarse en el término de cinco (5) días hábiles siguientes a la desfijación del aviso. A la visita asistirán los delegados del Proceso de Administración de los Recursos Naturales idóneos para este tipo de obras, con el apoyo de otras áreas si se requiere, lo cual será solicitado previamente por la Oficina de Gestión Ambiental Territorial.

De acuerdo al resultado de la realización de la visita inicial, la Oficina de Gestión Ambiental Territorial –OGAT-, podrá solicitar el cumplimiento de los siguientes requisitos adicionales, para verificar información técnica de soporte, en caso de que se requiera:

a) Localización de la vía en plano IGAC 1:25000 y/o plano de coordenadas arbitrarias amarrado a punto Arcifinio (P.A.) que permita identificar la localización del proyecto en escala adecuada. Los planos deben ir firmados por topógrafo o ingeniero con matrícula profesional.

b) Diseño geométrico de la vía en planos en planta y perfil a escala entre 1:2000 y 1:5000. Deben incluirse secciones transversales, pendientes longitudinales, obras propuestas, cruces de cauces y curvas de nivel en una franja mínimo de diez (10) metros a lado y lado de la vía.

c) Indicar si se requiere el uso de explosivos: Tipo, métodos de voladura, lugar de almacenamiento.

d) Procedencia de los materiales de construcción para afirmado de la banca.

e) Indicar los volúmenes de corte (sitios) para efecto del movimiento de tierras y su lugar de disposición sea temporal o permanente.

f) Descripción de obras de arte y adicionales a realizar (alcantarillas, cunetas, muros, puentes, obras de disipación de energía, terrazas, etc.).

g) Las franjas Forestales Protectoras de cursos de agua y nacimientos deben estar protegidas de acuerdo a la Ley.

h) Plano topográfico que incluya:

- Perfil de la vía, explanación o carretable.
- Cota de rasante.
- Cota de corte.
- Pendiente longitudinal.
- Sitios de cruce con corrientes superficiales y drenajes.
- Escalas : h 1:2000 v:1200.

i) Informe sobre las características litológicas y estructurales del corredor de la vía, carretable o explanación, haciendo énfasis en los riesgos geotécnicos actuales y los que se pueden generar con la construcción de la vía.

Una vez recepcionada toda la información necesaria y practicada la visita, la Oficina de Gestión Ambiental Territorial-OGAT- en el término de ocho (8) días hábiles siguientes, procederá a elaborar Concepto Técnico en el cual se recomendará la aprobación o negación de la autorización para la construcción de la vía, carretable o explanación y se recomendarán las obligaciones a imponer. El concepto deberá ser suscrito por el Coordinador del Proceso de Administración de los Recursos Naturales de la respectiva Oficina de Gestión Ambiental Territorial.

**ARTICULO SEGUNDO:** Una vez proferido el respectivo concepto técnico, el Jefe de la Oficina de Gestión Ambiental Territorial, dentro del término de los quince (15) días hábiles siguientes a la fecha de la expedición del concepto técnico, mediante resolución motivada,





Corporación Autónoma  
Regional del Valle del Cauca

Página 7 de 10

aprobará o negará la autorización para la construcción de la vía, carretable o explanación.

**PARAGRAFO PRIMERO:** *Contra el acto administrativo que otorgue o niegue la autorización para la construcción de la vía, explanación o carretable tendrá recurso de reposición y apelación.*

**PARAGRAFO SEGUNDO:** *Dentro del acto administrativo de otorgamiento de la autorización de construcción de la vía, carretable o explanación en predio privado; se podrá exigir el cumplimiento de otras medidas no contempladas dentro de la presente reglamentación, cuando así se considere necesario por la Oficina de Gestión Ambiental Territorial.*

**PARAGRAFO TERCERO:** *El incumplimiento de los requisitos y procedimientos contemplados en el presente acto administrativo o los exigidos por la Oficina de Gestión Ambiental Territorial, dará lugar a la aplicación de sanciones establecidas en la Ley 99 de 1993 y normas reglamentarias"*

**Que la Ley 1333 de 2009, establece:**

*"Artículo 1°. Titularidad de la potestad sancionatoria en materia ambiental. El Estado es el titular de la potestad sancionatoria en materia ambiental y la ejerce, sin perjuicio de las competencias legales de otras autoridades, a través del Ministerio de Ambiente, Vivienda y Desarrollo Territorial, las corporaciones autónomas regionales, las de desarrollo sostenible, las unidades ambientales de los grandes centros urbanos a que se refiere el artículo 66 de la Ley 99 de 1993, los establecimientos públicos ambientales a que se refiere el artículo 13 de la Ley 768 de 2002 y la Unidad Administrativa Especial del Sistema de Parques Nacionales Naturales, UAESPNN, de conformidad con las competencias establecidas por la ley y los reglamentos.*

*Parágrafo. En materia ambiental, se presume la culpa o el dolo del infractor, lo cual dará lugar a las medidas preventivas. El infractor será sancionado definitivamente si no desvirtúa la presunción de culpa o dolo para lo cual tendrá la carga de la prueba y podrá utilizar todos los medios probatorios legales".*

**Que de conformidad con el artículo 5° de la citada ley:**

*"Se considera infracción en materia ambiental toda acción u omisión que constituya violación de las normas contenidas en el Código de Recursos Naturales, Renovables Decreto Ley 2811 de 1974, en la Ley 99 de 1993, en la Ley 165 de 1994, y en las demás disposiciones ambientales vigentes, en que las sustituyan o modifiquen y en los actos administrativos emanados de la autoridad ambiental competente.*

*Será también constitutivo de infracción ambiental la comisión de un daño al medio ambiente, con las mismas condiciones que para configurar la responsabilidad civil extracontractual establece el Código Civil y la legislación complementaria; a saber: el daño, el hecho generador con culpa o dolo y el vínculo causal entre los dos. Cuando estos*



Corporación Autónoma  
Regional del Valle del Cauca

Página 8 de 10

elementos se configuren darán lugar a una sanción administrativa ambiental, sin perjuicio de la responsabilidad que para terceros pueda generar el hecho en materia civil.

**PARÁGRAFO 1o. En las infracciones ambientales se presume la culpa o dolo del infractor, quien tendrá a su cargo desvirtuarla.**

**PARÁGRAFO 2o. El infractor será responsable ante terceros de la reparación de los daños y perjuicios causados por su acción u omisión**

*Artículo 40. Sanciones. Las sanciones señaladas en este artículo se impondrán como principales o accesorias al responsable de la infracción ambiental. El Ministerio de Ambiente, Vivienda y Desarrollo Territorial, las Corporaciones Autónomas Regionales, las de Desarrollo Sostenible, las Unidades Ambientales de los grandes centros urbanos a los que se refiere el artículo 66 de la Ley 99 de 1993, los establecimientos públicos que trata el artículo 13 de la Ley 768 de 2002 y la Unidad Administrativa Especial del Sistema de Parques Nacionales Naturales, impondrán al infractor de las normas ambientales, de acuerdo con la gravedad de la infracción mediante resolución motivada, alguna o algunas de las siguientes sanciones:*

(...)

3. Revocatoria o caducidad de licencia ambiental, autorización, concesión, permiso o registro”.

Que de conformidad con lo antes expuesto, se considera procedente iniciar al proceso sancionatorio Ambiental contra el señor JOSÉ MEJÍA identificado con cedula de ciudadanía No. 18.152.988, por: las afectaciones identificadas en el informe de visita de fecha 01 de noviembre de 2016 en el Predio ubicado en el sector Guacas corregimiento de Golondrinas, Municipio Santiago de Cali, Departamento del Valle del Cauca, presuntamente trasgrediendo la normatividad anteriormente expuesta.

Dado lo anterior se configura una infracción en materia ambiental en relación con el recurso de bosque, en los términos del artículo 5° de la Ley 1333 de 2009, por lo tanto esta Entidad hace necesario adelantar los trámites necesarios para la verificación de la ocurrencia de los hechos motivo de investigación, para verificar el grado de afectación ambiental producto de los hechos.

Que en concordancia con el artículo 20 de la Ley 1333 de 2009, iniciado el procedimiento sancionatorio, cualquier persona podrá intervenir para aportar pruebas o auxiliar al funcionario competente cuando sea procedente en los términos de los artículos 69 y 70 de la Ley 99 de 1993. Se contará con el apoyo de las autoridades de policía y de las entidades que ejerzan funciones de control y vigilancia ambiental.

Que adicionalmente el Artículo 22 de la citada Ley 1333 de 2009 establece que las autoridades ambientales podrán realizar todo tipo de diligencias administrativas como visitas técnicas, toma de muestras, exámenes de laboratorio, mediciones, caracterizaciones y todas aquellas actuaciones que estime necesarias y pertinentes para

*Jose*



Corporación Autónoma  
Regional del Valle del Cauca

Página 9 de 10

determinar con certeza los hechos constitutivos de infracción y completar los elementos probatorios. Acorde con lo anterior, esta Entidad podrá decretar la práctica de pruebas que se consideren conducentes, pertinentes y útiles.

Con base en lo anteriormente expuesto, el Director Territorial de la Dirección Ambiental Regional Suroccidente, de la Corporación Autónoma Regional del Valle del Cauca –CVC–,

#### DISPONE:

**PRIMERO.** Iniciar la investigación del procedimiento sancionatorio ambiental contra el señor JOSÉ MEJÍA identificado con cedula de ciudadanía No. 18.152.988, para efectos de verificar los hechos u omisiones constitutivos de infracción a la normatividad ambiental vigente en materia de recurso de suelo, de conformidad con lo señalado en la parte motiva del presente acto administrativo.

PARÁGRAFO 1º. Informar al investigado que él o cualquier persona, podrán intervenir para aportar pruebas o auxiliar al funcionario competente cuando sea procedente en los términos de los artículos 69 y 70 de la Ley 99 de 1993.

PARÁGRAFO 2º. Informar al investigado que dentro del presente procedimiento sancionatorio ambiental se tendrán como pruebas documentales las obrantes en el expediente identificado con el número 0712-039-005-125-2016 que se detallan a continuación:

- Informe de visita de fecha 01 de noviembre de 2016

PARÁGRAFO 3º. Informar al investigado que la totalidad de los costos que demande la práctica de pruebas serán a cargo de quien las solicite.

PARÁGRAFO 4º. En orden a determinar con certeza los hechos constitutivos de infracción y completar los elementos probatorios, esta Entidad podrá realizar todo tipo de diligencias y actuaciones administrativas que estime necesarias y pertinentes, en los términos del artículo 22 de la Ley 1333 de 2009.

PARÁGRAFO 5º. En caso de existir mérito para continuar con la investigación, ésta Entidad procederá a formular cargos contra el presunto infractor, acorde con lo establecido en el artículo 24 de la Ley 1333 de 2009.

PARÁGRAFO 6º. Si de los hechos materia del presente procedimiento sancionatorio se constata la posible existencia de contravenciones o delitos, falta disciplinaria o de otro tipo de infracción administrativa, se ordenará ponerlos en conocimiento de la autoridad correspondiente, acompañándole copia de los documentos del caso, según lo dispuesto por el artículo 21 de la Ley 1333 de 2009.



Corporación Autónoma  
Regional del Valle del Cauca

Página 10 de 10

**SEGUNDO:** Remitir copia de la presente actuación administrativa a la Procuraduría Judicial Ambiental y Agraria del Valle del Cauca, en cumplimiento de lo establecido en el inciso final del artículo 56 de la Ley 1333 de 2009.

**TERCERO:** Notificar personalmente el presente acto administrativo al investigado o a su apoderado legalmente constituido, quien deberá acreditar su calidad conforme lo prevé la ley. En caso de no ser posible la notificación personal se realizará de conformidad con lo establecido en el artículo 67, 68 y 69 de la Ley 1437 de 2011.

**CUARTO:** El encabezado y la parte resolutive de este acto administrativo, deberá publicarse por la CVC en el boletín de actos administrativos de la Entidad, de conformidad con lo dispuesto en el artículo 71 de la Ley 99 de 1993.

**QUINTO:** Indicar que contra la presente actuación administrativa no procede recurso alguno, de conformidad con lo dispuesto en el artículo 75 de la Ley 1437 de 2011.

Dado en Santiago de Cali, 06 DIC. 2016

**NOTIFÍQUESE, PUBLÍQUESE Y CUMPLASE**

  
DIEGO LUIS HURTADO ANIZARES  
Director Territorial  
Dirección Ambiental Regional Suroccidente

Proyectó: Juliana Mera González - Profesional Jurídica contratista - DAR Suroccidente. *Jmg*  
Revisó: Diana Loaiza Cadavid- Coord. UGC. Cali

Expediente No. 0712-039-005-125-2016 Sancionatorios Ambientales.


06-12-2016



Corporación Autónoma  
Regional del Valle del Cauca

## INFORME DE VISITA

- 1. FECHA Y HORA DE INICIO:** 23- de Mayo de 2019 / 08:00 am
- 2. DEPENDENCIA/DAR:** Unidad de Gestión de Cuenca Cali - Dirección Ambiental Regional Suroccidente.
- 3. IDENTIFICACIÓN DEL USUARIO:** JOSE MEJIA
- 4. LOCALIZACIÓN:** Sector Guacas, corregimiento de Golondrinas - Municipio de Cali, Valle del Cauca.
- 5. OBJETIVO:** entrega de oficio 0712-323902019 a nombre de JOSE MEJIA, expediente 125-2016
- 6. DESCRIPCIÓN:** En recorrido por el sector se paso por la propiedad en varias ocasiones, en diferentes días, pero nadie responde al llamado, en el porton de color azul.






Corporación Autónoma  
Regional del Valle del Cauca

7. **OBJECIONES:** no se presentaron

8. **CONCLUSIONES:** devolver el oficio a asistencial UGC Cali , para los fines pertinentes

9. **HORA DE FINALIZACIÓN:** 5:30 PM

10. **FUNCIONARIO(S) QUE REALIZA(N) LA VISITA:**

  
**ALEXANDER GÓMEZ MEZA**  
Técnico operativo