



AVISO

RADICADO N° 787422021

El Coordinador de la Unidad de Gestión de Cuenca Garrapatas de la Dirección Ambiental Regional Norte de la Corporación Autónoma Regional del Valle del Cauca – CVC,

HACE SABER

El día 25 de agosto de 2021, se recibió en la Dirección Ambiental Regional Norte de la Corporación Autónoma Regional del Valle del Cauca CVC, denuncia anónima solicitando visita ocular para constatar presunta tala de guadual, funcionarios adscritos a la Dirección Ambiental Regional Norte de la Corporación Autónoma Regional del Valle del Cauca CVC, realizó visita ocular, emitiendo el actual informe de visita.


Situación encontrada:

Funcionarios adscritos a la Dirección Ambiental Regional Norte de la Corporación Autónoma Regional del Valle del Cauca CVC, realizó visita el día 05 de septiembre de 2021 En visita realizada al predio Alto Bonito ubicado en la vereda La Caña jurisdicción territorial del municipio de Alcalá Valle Del Cauca se pueden observar un guadual de aproximadamente 0.95 Ha el cual fue intervenido de manera irregular por los trabajadores de la finca realizando un mal manejo silvicultura ya que se realizan cortes sobre el tercer nudo dejando estancamiento de agua en las zocas de los culmos cortados ocasionando debilitamiento en el guadual según información de la administradora esta actividad se llevó a cabo por el mal estado del guadual después de los vendavales de los días anteriores que ocasionaron daños no solo en el guadual sino también en la vivienda y estos culmos cortados se están usando para hacer arreglos locativos dentro del predio y sus alrededores.

El presente AVISO permanecerá fijado en un lugar público de la oficina de la Dirección Ambiental Regional Norte de la CVC con sede en Cartago, por el término de cinco (5) días hábiles.

Atentamente


Duver Humberto Arredondo Marín
Coordinador U.G.C La Vieja Obando

Proyecto y Elaboró: Jhon James Díaz Gutiérrez - técnico operativo 




Corporación Autónoma
Regional del Valle del Cauca

CONSTANCIA DE FIJACION


RADICADO N° 787422021


Este aviso se fija en un lugar público y visible de la oficina de la Dirección Ambiental Regional Norte de la CVC con sede en Cartago por un término de cinco (5) días hábiles desde el día de hoy 28 SET 2021


Funcionario CVC

CONSTANCIA DE DESFIJACION

El presente aviso fue desfijado el día de hoy 04 OCT. 2021


Funcionario CVC

Proyecto y Elaboró: Jhon James Díaz Gutiérrez - técnico operativo 



Corporación Autónoma
Regional del Valle del Cauca

INFORME DE VISITA

1. FECHA Y HORA DE INICIO:

05 de septiembre de 2021 8:00 am

2. DEPENDENCIA/DAR:

Unidad de gestión por cuenca La Vieja Obando, Cartago La Vieja Obando, Dirección ambiental regional Norte


3. IDENTIFICACIÓN DEL USUARIO:

Luis Mario Sepúlveda, propietario del predio
María Dulfai Peña administradora del predio

4. LOCALIZACIÓN:

Predio Alto Bonito

Coordenadas geográficas	4.666427° N -76.762217 W	WGS 1984	1350 msnm
-------------------------	-----------------------------	----------	-----------



5. OBJETIVO:

En atención a solicitud denuncia anónima por presunta tala de guadua radicado N° 787422021


6. DESCRIPCIÓN:

En visita realizada al predio Alto Bonito ubicado en la vereda La Caña jurisdicción territorial del municipio de Alcalá Valle Del Cauca se pudo observar un guadua de aproximadamente 0.95 Ha el cual fue intervenido de manera irregular por los trabajadores de la finca realizando un mal



Corporación Autónoma
Regional del Valle del Cauca

manejo silvicultura ya que se realizan cortes sobre el tercer nudo dejando estancamiento de agua en las zocas de los culmos cortados ocasionando debilitamiento en el guadua según información de la administradora esta actividad se llevó a cabo por el mal estado del guadua después de los vendavales de los días anteriores que ocasionaron daños no solo en el guadua sino también en la vivienda y estos culmos cortados se están usando para hacer arreglos locativos dentro del predio y sus alrededores.



Al realizar la visita al guadua se evidencia el corte de culmos de guadua, mucha de esta caída se puede deducir que se encuentra así por los fuertes vientos y lluvias que han ocasionado el volcamiento masivo de los culmos de guadua, no se evidencia cuerpos de agua afectados por el corte de guadua, el predio se encuentra en medio del entorno de paisaje cultural cafetero connotación para tener en cuenta, el corte de guadua se ha realizado a menos de diez metros de la vía que conduce al municipio de Finlandia, las acciones de corte se han realizado con machete y su movilización dentro del predio a hombro no se evidencia cargue de bestia, las acciones de corte de guadua se han realizado hace ya quince días después de los vendavales que se presentaron en el sector.


Se evidencia alrededor de 30 culmos utilizados en reparaciones y adecuación de cercos.



7. OBJECIONES:



Corporación Autónoma
Regional del Valle del Cauca





Corporación Autónoma
Regional del Valle del Cauca

No se presentan durante la visita a los predios

8. CONCLUSIONES:

Se trasfiere informe de visita a la coordinación de cuenca La Vieja Obando para que se continúe su trámite pertinente.

9. HORA DE FINALIZACIÓN:

10. FUNCIONARIO(S) QUE REALIZA(N) LA VISITA:

Jhon James Díaz Gutiérrez
Técnico operativo 12

Registro fotográfico

