



## AVISO

**Radicado 749012021**

El Coordinador de la Unidad de Gestión de Cuenca La Vieja – Obando, de la Dirección Ambiental Regional Norte de la Corporación Autónoma Regional del Valle del Cauca CVC,

### HACE SABER:

El día 10 de agosto de 2021, se recibió en la Dirección Ambiental Regional Norte de la Corporación Autónoma Regional del Valle del Cauca CVC, una denuncia anónima sobre una visita ocular referente a la tala de unas guadua (*Guadua angustifolia*), las cuales se realizaron sin el respectivo permiso dentro del predio denominada “Los Rosales” y anteriormente como “La Florida” de la Vereda Los Sauces, municipio de Alcalá.

Hoy 07 de septiembre de 2021, se realiza visita ocular con el fin de verificar la situación concerniente a la tala de unas guadua (*Guadua angustifolia*), las cuales se realizaron sin el respectivo permiso dentro del predio denominada “Los Rosales” y anteriormente como “La Florida” de la Vereda Los Sauces, municipio de Alcalá, (en la jurisdicción territorial de la cuenca hidrográfica del río La Vieja).

#### Observaciones en la visita:

*Se concluye que dentro del predio que hace referencia la denuncia, No se ha realizado la extracción de guadua sin el respectivo permiso.*


*Dentro del predio se otorgó un permiso de aprovechamiento forestal tipo I, mediante la resolución 0770 N°0771-0696 de Agosto 15 del 2019, al cual se le realizó los seguimientos correspondientes y en este momento, el guadua se encuentra en reposo de acuerdo a las indicaciones dadas en el requerimiento.*

*De otro lado, se está tramitando un permiso para remover la guadua que se vio afectada por motivo el vendaval dentro del predio denominado “Los Rosales” y anteriormente como “La Florida” de la Vereda Los Sauces, municipio de Alcalá, departamento del Valle del Cauca.*

El presente AVISO permanecerá fijado en un lugar público de las oficinas de la Dirección Ambiental Regional Norte de la CVC, con sede en Cartago, por el término de cinco (5) días hábiles.



Corporación Autónoma  
Regional del Valle del Cauca

  
Duver Humberto Acedo Marín  
Coordinador UGC La Vieja - Obando


**CONSTANCIA DE FIJACION:**

Dirección Ambiental Norte de la CVC con sede en Alcalá por un término de cinco (5) días hábiles desde el día de hoy 08 OCT. 2021

  
Secretaria U.G.C La Vieja - Obando DAR Norte

**CONSTANCIA DE DESFIJACION:**

El presente aviso fue desfijado el día de hoy 14 OCT. 2021

  
Secretaria U.G.C La Vieja - Obando DAR Norte



Corporación Autónoma  
Regional del Valle del Cauca

## INFORME DE VISITA

### 1. FECHA Y HORA DE INICIO:

29-09-2021, 08:30:00

### 2. DEPENDENCIA/DAR:

Unidad de Gestión de Cuenca (UGC) La Vieja – Obando, adscrita a la Dirección Ambiental Regional Norte (DAR NORTE) de la Corporación Autónoma Regional del Valle del Cauca (CVC).

### 3. IDENTIFICACIÓN DEL USUARIO:

No identificado.

### 4. LOCALIZACIÓN:

Ubicación donde se presentan la solicitud, corresponde al nombre de “Los Rosales” y anteriormente como “La Florida”, Vereda Los Sauces, municipio de Alcalá, departamento del Valle del Cauca, bajo las coordenadas 4°40'44.23"N. 75°47'38.31"W, código catastral No. 76020000000000050087000000000 (en la jurisdicción territorial de la cuenca hidrográfica del río La Vieja).

Ilustración 1. Ubicación del guadual.



Fuente: Google Earth, 2021.

### 5. OBJETIVO:

Realizar visita técnica ocular, para valorar el riesgo de unas Guaduas que está ubicado dentro de la propiedad denominada “Los Rosales” y anteriormente como “La Florida” de la Vereda Los Sauces, municipio de Alcalá, departamento del Valle del Cauca, toda vez que al parecer se está llevando a cabo la extracción de guadua sin respectivo permiso.

## 6. DESCRIPCIÓN:

**Antecedentes:** El día 10 de agosto de 2021, de forma anónima se radicó bajo el No. 749012021 ante la DAR NORTE, CVC, una solicitud de valoración de unas guaduas en riesgo dentro del predio denominado “Los Rosales” y anteriormente como “La Florida” de la Vereda Los Sauces, municipio de Alcalá, departamento del Valle del Cauca.

El día 11 de agosto de 2021 el presente caso fue trasladado al funcionario adscrito a la UGC La Vieja – Obando.

En el predio se realizó un aprovechamiento forestal tipo I, por medio de la resolución 0770 N° 0771-0696 de Agosto 15 del 2019, el cual ya finalizó y el guadual se encuentra en reposo, se realizó requerimiento bajo el radicado No. 0771-80192021, en los siguientes terminos:

- Debe extraer las guaduas secas que se encuentran en los rodales No. 1 y 3.
- Debe repicar los productos de la zocola y desganche del rodal No. 1.
- Suspender las quemas en el rodal No. 1.


Se observa un guadual dentro del predio, además también existen potreros. Pero debido a un vendaval en la zona, alrededor de 30 guaduas se inclinaron hacia el camino por donde pasa el ganado y averió unas cercas, obstruyendo el libre desarrollo de las actividades.

**Riesgos potenciales:** los posibles riesgos detectados durante la visita son:

- ✓ Caída de las guaduas: debido a que las guaduas se encuentra inclinadas, son susceptibles a que puedan caer sobre ganado y trabajadores.
- ✓ Además las guaduas inclinadas no permiten el libre desarrollo de actividades y contención de los bovinos.

**Tratamiento:** Se recomienda la realización de erradicación de las guaduas que se encuentran inclinadas en parte del perímetro del guadual.

**Fotografías 1 y 2.** Se aprecia la inclinación de varias guaduas, que le dan sombra a algunos árboles de aguacate.



Fuente: autor, 2021



Corporación Autónoma  
Regional del Valle del Cauca

**7. OBJECIONES:**

No se presentó objeciones.

**8. CONCLUSIONES:**

1. En relación con este tema, la normatividad vigente define lo siguiente:

De lo anterior, se concluye que dentro del predio que hace referencia la denuncia, No se ha realizado la extracción de guadua sin el respectivo permiso.

Dentro del predio se otorgó un permiso de aprovechamiento forestal tipo I, mediante la resolución 0770 N°0771-0696 de Agosto 15 del 2019, al cual se le realizó los seguimientos correspondientes y en este momento, el guadua se encuentra en reposo de acuerdo a las indicaciones dadas en el requerimiento.

De otro lado, se está tramitando un permiso para remover la guadua que se vio afectada por motivo el vendaval dentro del predio denominado "Los Rosales" y anteriormente como "La Florida" de la Vereda Los Sauces, municipio de Alcalá, departamento del Valle del Cauca.

**9. HORA DE FINALIZACIÓN:**

17:30:00

**10. FUNCIONARIO(S) QUE REALIZA(N) LA VISITA:**

  
\_\_\_\_\_  
**JAVIER ANDRÉS JIMÉNEZ TOVAR**  
Técnico Operativo