



Corporación Autónoma
Regional del Valle del Cauca

AVISO DE NOTIFICACIÓN DE UNA DENUNCIA ANÓNIMA

Actuación a notificar: Radicación 860782021

Persona a notificar: ANONIMA


El suscrito Coordinador de la UGC La Paila La Vieja, de la Unidad de Gestión Cuenca La Paila La Vieja, de la Dirección Ambiental Regional Centro Norte de la CORPORACIÓN AUTÓNOMA REGIONAL DEL VALLE DEL CAUCA – CVC, en cumplimiento de lo establecido en la Ley 1437 de 2011 "Código de Procedimiento Administrativo y de lo Contencioso Administrativo",

HACE SABER:


Que, en el procedimiento administrativo adelantado por esta Corporación, para atender la denuncia anónima, del día 17 de septiembre de 2021 tala de bosque, apertura de vías internas y quema de material vegetal en el predio Tambores, vereda Cominales municipio de Sevilla. Se realizó la correspondiente visita ocular al sitio motivo de la denuncia por parte de un funcionario de la Dirección Ambiental Regional Centro Norte, quien rindió el correspondiente informe de fecha 5 de octubre de 2021.

Que al no presentarse ninguna persona a notificarse de la actuación adelantada y al desconocerse el domicilio del denunciante, se procederá a notificarla por medio del presente aviso, el cual se fijará acompañado de copia íntegra del informe de visita que evidencian las actividades que la CVC ha adelantado, en la página electrónica de la Corporación y en la cartelera de la Dirección Ambiental Regional Centro Norte de la CVC, por el término de cinco (05) días de conformidad con lo señalado en el Artículo 69 de la Ley 1437 de 2011 (Código de Procedimiento Administrativo y de lo Contencioso Administrativo), siendo imperativo señalar que la notificación se considerará surtida al finalizar el día siguiente del retiro o desfijación del aviso.

Para constancia se firma en la ciudad de Sevilla, a los cinco (5) días del mes de octubre de 2021


JOSÉ JESÚS PÉREZ GÓMEZ
Coordinador UGC La Paila La Vieja

El presente Aviso se fija hoy seis (6) de octubre de 2021, a las 8:00 a.m. en la cartelera oficial de la Dirección Ambiental Regional Centro Norte, de la CVC, por el término de cinco (5) días, hasta el día doce (12) de octubre de 2021, a las 5:00 p.m., fecha y hora en que se desfijará.


JOSÉ JESÚS PÉREZ GÓMEZ
Coordinador UGC La Paila La Vieja

Proyectó y elaboró: Isabel Cristina García – Asistencial UGC La Paila La Vieja
Revisó: José Jesús Pérez Gómez - Coordinador UGC la Paila La Vieja



Corporación Autónoma
Regional del Valle del Cauca

INFORME DE VISITA

1. FECHA Y HORA DE INICIO:

05-10-2021. 03:00 p.m.

2. DEPENDENCIA/DAR:

DAR Centro Norte.

3. IDENTIFICACIÓN DEL USUARIO:

José Guillermo Gómez, copropietario Predios El Paraguas y Tambores de la vereda Cominales en el municipio de Sevilla.

4. LOCALIZACIÓN:

Predios El Paraguas y Tambores de la vereda Cominales en el municipio de Sevilla. Coordenadas 1.128.162 X, 958.884 Y.



Localización general del sector visitado. Fuente www.geo.cvc.gov.co. 2021.

5. OBJETIVO:

Realizar seguimiento a las labores de mantenimiento y rehabilitación vial al interior de los predios El Paraguas y Tambores en la vereda Cominales del municipio de Sevilla y atención a denuncias sobre apertura de vías sin autorización de la CVC. Radicados 860782021 y 860822021.


6. DESCRIPCIÓN:

En los predios El Paraguas y Tambores existen unas vías internas las cuales por el desuso han perdido su transitabilidad. Los nuevos propietarios de estos predios inician un proyecto de cultivo de aguacate por lo que solicitan a la CVC la viabilidad ambiental para adelantar labores de mantenimiento a dichas vías. Labores consistentes en raspado y nivelación de la banca, perfilado de taludes, rehabilitación y construcción de alcantarillas y cunetas, embastrado.



Corporación Autónoma
Regional del Valle del Cauca


En la siguiente imagen aérea, tomada de www.geo.cvc.gov.co, capa radar falso color, se alcanzan a detallar algunos de estos tramos viales.



Detalle de algunos tramos de vías existentes. Fuente www.geo.cvc.gov.co. 2021.

Al momento de la visita ya las labores de mantenimiento vial han concluido, faltado la construcción y rehabilitación de obras de drenaje como alcantarillas y cunetas.

Durante el recorrido no se observan tramo de vías nuevas, tampoco corrientes o cuerpos de agua intervenidos ni relictos de bosque o guadua. Debido a las labores de mantenimiento y perfilado de algunos taludes, se han desenterrado algunas raíces de árboles que fueron erradicados en épocas anteriores, sin ser posible establecer esta cronología.







Corporación Autónoma
Regional del Valle del Cauca






Corporación Autónoma
Regional del Valle del Cauca





Corporación Autónoma
Regional del Valle del Cauca



*Detalle de las vías internas de los predios El Paraguas y Tambores.
Se observa en los taludes de los cortes que estas vías son antiguas.
Fuente Gregorio Mondragón. CVC. 2021.*

Cabe aclarar que durante estas labores no se modificaron las características geométricas de las vías, es decir, no se modificaron sus pendientes longitudinales, ni sus radios de curvatura ni el ancho de las bancas existentes.

Debido a que en algunos sectores de estos predios su uso anterior era en cultivos de café, la CVC también autorizó la adecuación de terreno, dando viabilidad al corte del café existente y su uso en la fabricación de carbón, esta última actividad no fue llevada a cabo, ya que el material vegetal resultante está siendo utilizado por la comunidad indígena del sector para leña.

Por todo lo anterior se puede afirmar que no se abrieron tramos de vías nuevas en los predios El Paraguas y Tambores de la vereda Cominales en el municipio de Sevilla.

7. OBJECIONES:

No se presentaron.

8. CONCLUSIONES:

En los predios El Paraguas y Tambores existen unas vías internas las cuales por el desuso han perdido su transitabilidad. Los nuevos propietarios de estos predios inician un proyecto de cultivo de aguacate por lo que solicitan a la CVC la viabilidad ambiental para adelantar labores de mantenimiento a dichas vías. Labores consistentes en raspado y nivelación de la banca, perfilado de taludes, rehabilitación y construcción de alcantarillas y cunetas, embalastrado.

En el predio no se observan tramo de vías nuevas, tampoco corrientes o cuerpos de agua intervenidos ni relictos de bosque o guadua. Debido a las labores de mantenimiento y perfilado de algunos taludes, se han desenterrado algunas raíces de árboles que fueron erradicados en épocas anteriores, sin ser posible establecer esta cronología.

Durante las labores de mantenimiento vial no se modificaron las características geométricas de las vías, es decir, no se modificaron sus pendientes longitudinales, ni sus radios de curvatura ni el ancho de las bancas existentes.



Corporación Autónoma
Regional del Valle del Cauca.

Debido a que en algunos sectores de estos predios su uso anterior era en cultivos de café, la CVC también autorizó la adecuación de terreno, dando viabilidad al corte del café existente y su uso en la fabricación de carbón, esta última actividad no fue llevada a cabo, ya que el material vegetal resultante está siendo utilizado por la comunidad indígena del sector para leña de cocina.

Por todo lo anterior se puede afirmar que no se abrieron tramos de vías nuevas en los predios El Paraguas y Tambores de la vereda Cominales en el municipio de Sevilla. No se afectaron relictos de bosque o guadua.

Se debe continuar con la rehabilitación y construcción de las obras de drenaje necesaria para que estas vías conserven su estabilidad y transitabilidad.

También se recomienda iniciar actividades y labores que favorezcan la retención de sólidos en los taludes de las vías que fueron perfilados, con el fin de darles más estabilidad.

9. HORA DE FINALIZACIÓN:

05:30 p.m.

10. FUNCIONARIO(S) QUE REALIZA(N) LA VISITA:

Gregorio Mondragón Cerquera
Profesional Universitario.