

**AVISO**

**Radicado 35492022**

El Coordinador de la Unidad de Gestión de Cuenca Catarina-Chancos-Cañaveral, de la Dirección Ambiental Regional Norte de la Corporación Autónoma Regional del Valle del Cauca CVC,

**HACE SABER:**

El día 12 de enero de 2022, se recibió en la Dirección Ambiental Regional Norte de la Corporación Autónoma Regional del Valle del Cauca CVC, mediante el radicado No.35492022 una denuncia sobre la erradicación indiscriminada de material forestal nativo en el predio Gibraltar, sin contar con los permisos requeridos, además de utilizar transporte público y en fines de semana para transportar dicha madera.

El día 2 de febrero de 2022, se realiza visita ocular con el fin de verificar la situación concerniente a la erradicación indiscriminada de material forestal nativo sin contar con los permisos requeridos.

Observaciones en la visita:

De lo anterior, se concluye que se observa la existencia de varios nacimientos de agua que atraviesa el predio y que son tributantes de la quebrada Gibraltar.

Se evidenció dentro del predio un aprovechamiento forestal en mayor proporción de pino y otras especies que hacen parte de plantaciones forestales, se observan algunos árboles nativos volcados, al igual que desprendimiento de ramas debido a eventos naturales y los árboles que han sufrido estos fenómenos no han sido aprovechados, toda vez que sus partes y/o material forestal se encuentran en el sitio del evento.

Se observan algunos árboles del bosque natural que se encuentran muertos en pie y algunos otros en proceso de secamiento.

Por otro lado, durante el recorrido en la parte baja y en la parte alta, hasta donde se pudo ingresar al bosque no se evidencia la tala de árboles nativos.


De igual forma, se evidencia que dentro del predio se ejerce la actividad de ganadería, se alcanza a observar no más de 7 cabezas de ganado.

El presente AVISO permanecerá fijado en un lugar público de las oficinas de la Dirección Ambiental Regional Norte de la CVC, con sede en Cartago, por el término de cinco (5) días hábiles.



**JULIO ANDRÉS OSPINA GIRALDO**  
Coordinador UGC Catarina-Chancos-Cañaveral

04 FEB 2022



**CONSTANCIA DE FIJACION:**

Dirección Ambiental Norte de la CVC con sede en Cartago por un término de cinco (5) días hábiles desde el día de hoy 4-02-2022

Helba Bribiana ST  
Secretaria  
U.G.C Catarina-Chancos-Cañaveral DAR Norte

**CONSTANCIA DE DESFIJACION:**

El presente aviso fue desfijado el día de hoy 11-02-2022

Helba Bribiana ST  
Secretaria  
U.G.C Catarina-Chancos-Cañaveral DAR Norte

1005-10-1

1005-10-2

1005-10-1

1005-10-2



Corporación Autónoma  
Regional del Valle del Cauca

## INFORME DE VISITA

### 1. FECHA Y HORA DE INICIO:

02 febrero de 2021 08:00 am

### 2. DEPENDENCIA/DAR:

Unidad de Gestión de Cuenca Catarina-Chancos-Cañaveral. Dirección Ambiental Regional Norte.

### 3. IDENTIFICACIÓN DEL USUARIO:

No identificado.

### 4. LOCALIZACIÓN:

Predio denominado Gibraltar, ubicado en la vereda La Divisa de corregimiento el Billar, del municipio de Ansermanuevo del Valle del Cauca, coordenadas Geográficas: Latitud 4°49'33.6"N Longitud: 76° 7'44.4"W. Coordenadas planas: X (ESTE) 1.105.404 Y (NORTE) 1.025.458. Código catastral: 7604100000000001013500000000.

Visor Geográfico Avanzado  
Corporación Autónoma Regional del Valle del Cauca

Área Terreno (m2)	1823500
Código Antecor	7604100000010135000
Código Predio	76041000000000010135000
Código Vereda	7604100000000001
Destino	D
Económico	
Dirección	GIBRALTAR
Municipio	76041
Nombre	Valle del Cauca
Departamento	Ansermanuevo
Nombre Municipio	EL BILLAR
Nombre	EL BILLAR

SAC-2021 | IGAC-2018 | Source: Esri, DigitalGlobe, GeoEye, Earthstar Geo

Foto 1. Área del predio Gibraltar. Geocvc. 2022.



Corporación Autónoma  
Regional del Valle del Cauca

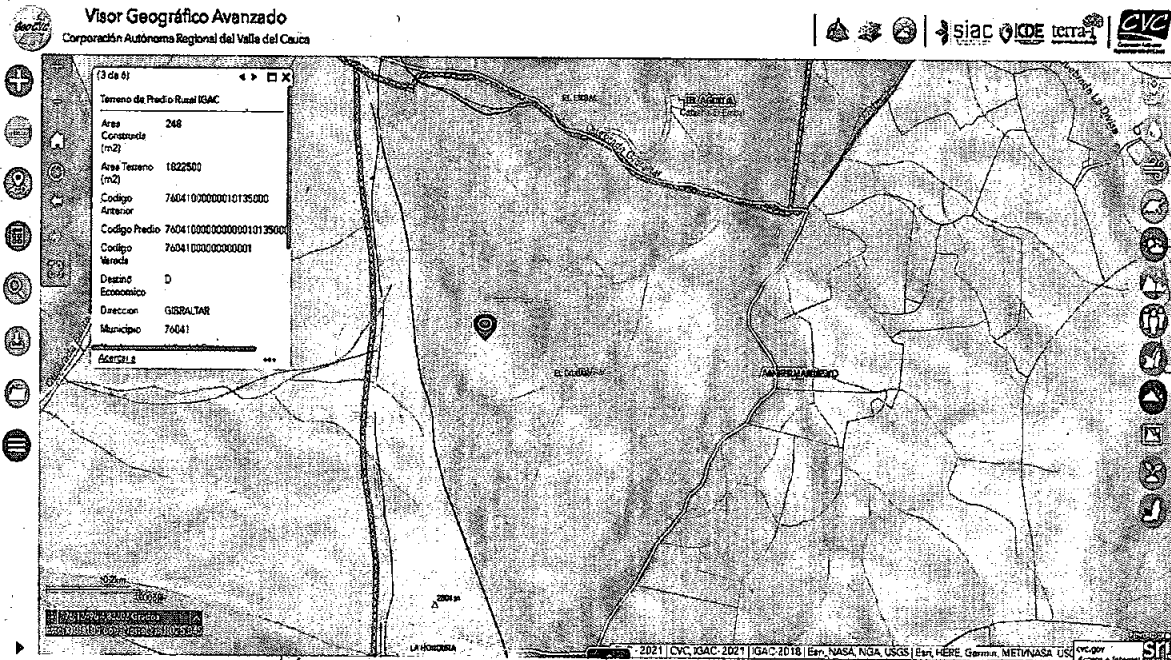


Foto 1. Área donde se encuentra nacimiento de agua dentro del predio. Geocvc. 2022

## 5. OBJETIVO:

Realizar visita técnica ocular, para verificar la erradicación de árboles de bosque natural dentro del predio ubicado en la vereda La Divisa de corregimiento el Billar, del municipio de Ansermanuevo del Valle del Cauca, coordenadas Geográficas: Latitud 4°49'33.6"N Longitud: 76° 7'44.4"W. Coordenadas planas: X (ESTE) 1.105.404 Y (NORTE) 1.025.458.

## 6. DESCRIPCIÓN:

El día 12 de enero de 2022, se recibió en la Dirección Ambiental Regional Norte de la Corporación Autónoma Regional del Valle del Cauca CVC, mediante el radicado No.35492022 una denuncia sobre la erradicación indiscriminada de material forestal nativo en el predio Gibraltar, sin contar con los permisos requeridos, además de utilizar transporte público y en fines de semana para transportar dicha madera.

Hoy 2 de febrero de 2022, se realiza visita ocular con el fin de verificar la situación concerniente a la erradicación indiscriminada de material forestal nativo sin contar con los permisos requeridos.

Se hace visita ocular al predio denominado Gibraltar, vereda La Divisa de corregimiento el Villar, del municipio de Ansermanuevo del Valle del Cauca, a continuación se relacionan las observaciones de la visita:

En primer lugar se observa la existencia de varios nacimientos de agua que atraviesa el predio y que son tributantes de la quebrada Gibraltar.

Se evidenció dentro del predio hay un aprovechamiento forestal en mayor proporción de pino y otras especies que hacen parte de plantaciones forestales, se observan algunos volcamiento árboles nativos al igual que desprendimiento de ramas debido a eventos naturales y los árboles



Corporación Autónoma  
Regional del Valle del Cauca

que han sufrido estos fenómenos no han sido aprovechados, toda vez que sus partes y/o material forestal se encuentran en el sitio del evento.

Se observan algunos árboles del bosque natural que se encuentran muertos en pie y algunos otros en proceso de secamiento.

Por otro lado durante el recorrido en la parte baja y en la parte alta, hasta donde se pudo ingresar al bosque no se evidencia la tala de árboles nativos.

De igual forma, se evidencia que entro del predio se ejerce la actividad de ganadería, se alcanza a observar no más de 7 cabezas de ganado.

El recorrido se realizó junto al señor Rogelio Medina, administrador del predio número de contacto 3162477814, 3107409257.




Foto 1. Lote Talado. Javier A. Jiménez. Cvc 2022.




Foto 2. Arbol que a perdido su ramas de forma natural. Javier A. Jiménez. Cvc 2022.




Foto 3. Rama desprendida de árbol nativo




FOTO 4. Volcamiento de árboles nativos



Corporación Autónoma  
Regional del Valle del Cauca

**7. OBJECIONES:**

Manifiesta la persona que atiende la visita que cuenta con permiso para el aprovechamiento del material forestal dentro del predio, pero que en ese momento no lo tiene a la mano debido a que el propietario se lo llevo de la finca.

**8. CONCLUSIONES:**

Se remite el presente informe a Coordinación de la Cuenca Catarina-Chancos-Cañaveral para continuar los trámites respectivos.

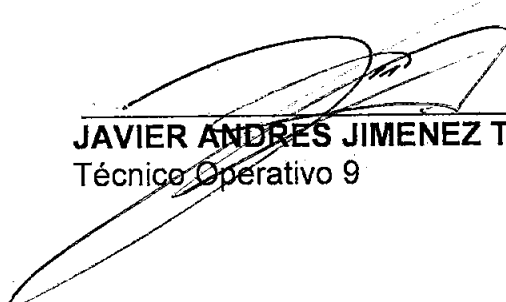
Igualmente se recomienda verificar la veracidad del permiso forestal, al igual que hacer seguimiento respectivo.

Teniendo en cuenta que en el predio existe nacimiento de agua, se recomienda exhortar al propietario hacer parte del proyecto Herramienta del Paisaje, con el fin de realizar aislamiento en zona de interés hídrica.

**9. HORA DE FINALIZACIÓN:**

04:30 pm

**10. FUNCIONARIO(S) QUE REALIZA(N) LA VISITA:**



**JAVIER ANDRÉS JIMENEZ TOVAR**  
Técnico Operativo 9

**Yineth Rodas V.**  
**YINETH RODAS VARGAS**  
Guardabosques