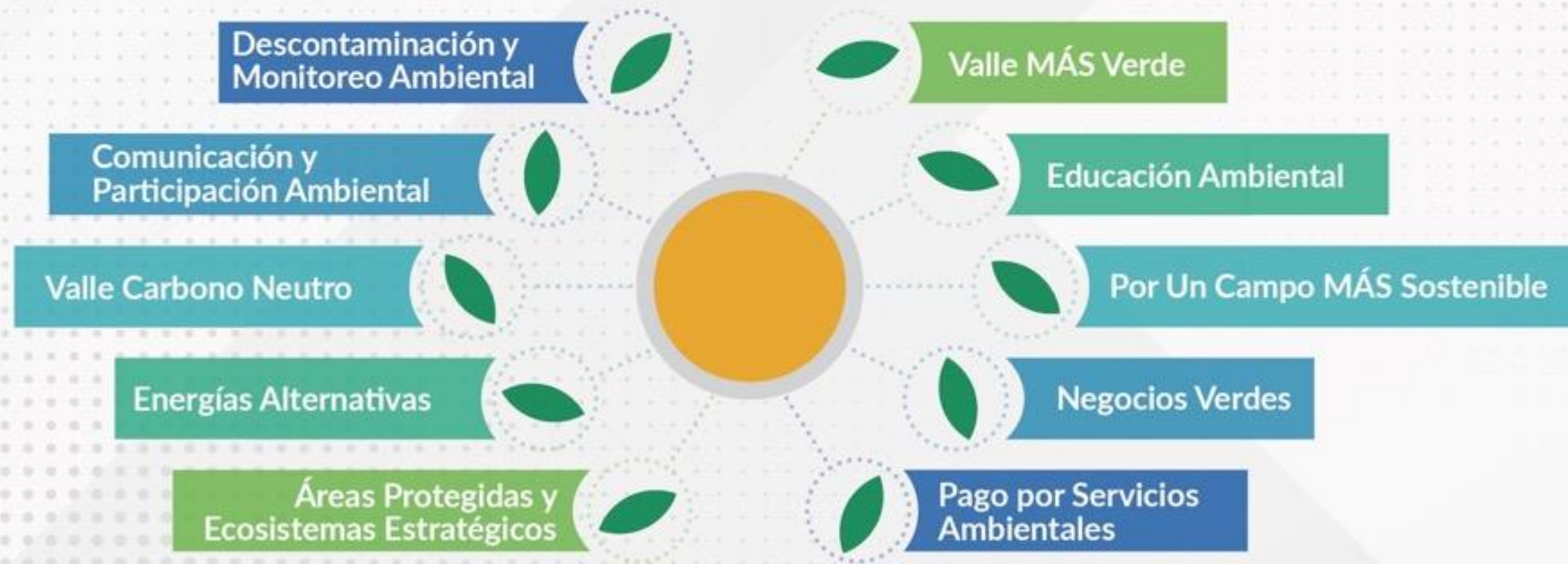




Encuentros Ambientales Regionales

Le cumplimos al Valle,
Encuentros Ambientales Regionales – EAR
DAR SURORIENTE

Autoridad Ambiental



Articulación Interinstitucional





Descontaminación y Monitoreo Ambiental



En el EAR 2020 nos comprometimos:

Formulación del PSMV para la construcción de la PTAR Potrerito

Se brindó capacitación al municipio de Pradera con respecto a la normatividad y a la metodología para la formulación del PSMV; en la misma, se estableció como prioridad la construcción del alcantarillado del corregimiento Potrerito previo a la formulación del PSMV y a la construcción de la PTAR.

Se está a la espera de dichos instrumentos para la evaluación respectiva.



Pradera

Articulación Interinstitucional



✓ Compromiso:

Apoyo y acompañamiento en asesoramiento para la formulación del POT para el municipio

Se realizó asesoría para la revisión del Plan Básico de Ordenamiento Territorial – PBOT del municipio de Pradera, entre los meses de octubre, noviembre y diciembre de 2021, en el marco del proyecto de financiación que el Ente Territorial, surtió a través de convenio de apoyo técnico entre el Ministerio de Vivienda, Ciudad y Territorio, Agencia de Renovación del Territorio, la Escuela Superior de Administración Pública y el Departamento Nacional de Planeación.

La CVC aportó los estudios actualizados de zonificación de amenaza y riesgo por avenidas torrenciales del río Bolo en la cabecera municipal, el cual es requisito para fines de concertación ambiental del PBOT con la CVC.

Pradera



Valle MÁS Verde



Compromiso:

Estructuración de necesidades en material vegetal y ubicación del mismo para reforestación urbana del municipio

A través de visita con Secretaría de Vivienda y Ambiente, en la cual se determinó que el arbolado para ornato sería suministrado por ASOBOLO y la CVC prestaría la asesoría en cuanto a especies y condiciones de siembra. Además, en el marco de la estrategia Valle Más Verde, se han realizado jornadas de siembra de material vegetal con participación de ASOBOLO, Batallón de Desminado Humanitario, Batallón de Ingenieros, Agustín Codazzi, UES Valle, INCIVA, CVC, lográndose la siembra de aproximadamente 16000 árboles en la zona urbana y rural de Pradera.



Pradera



Autoridad Ambiental



Compromiso:

Formulación del POMCA Guachal

Al realizar la evaluación del compromiso, se estableció que los POMCA's priorizados para formulación en la vigencia Plan de Acción 2020-2023 están relacionados con el cumplimiento de sentencias judiciales. Por lo tanto, la formulación de este POMCA Guachal se planteará para la vigencia del próximo plan de acción de CVC.



Se realizó todo el proceso técnico y administrativo el MADS-IDEAM para la recodificación a nivel subsiguiente la subzona hidrográfica Guachal (Bolo Fraile) quedando codificada a nivel subsiguiente: Guachal-Fraile (2607-01) y del otro nivel Bolo (2607-02) como estrategia para la formulación de planes de ordenación y manejo de subzonas hidrográficas que no fueran a quedar incompletas en formulación por orden público en el Valle del Cauca, también por número de comunidades que pueden ser objeto de consulta previa y para optimizar recursos, logrando actualizaciones de estudios gestión de riesgo y en indicadores técnicos de estado de la Cuenca

Pradera



Energías Alternativas



✓ MÁS Acciones para la Gente



58

Estufas Ecoeficientes entregadas

Cuencas: Guachal (Bolo-Fraile)

Veredas: El Líbano, Bolívar, Lomitas, La Ruiza, La Fría, San Isidro, La Carbonera, Bolo Blanco, San Antonio, Vallecito.

Pradera



Valle MÁS Verde



✓ MÁS Acciones para la Gente

3,237

Arboles censados zona urbana de Florida

0,06 árbol/hab

Programa para el manejo de los elementos naturales del espacio público y el arbolado urbano

Se realizó en la cabecera municipal; el programa busca generar lineamientos para mejorar las condiciones del espacio público natural y la calidad ambiental urbana, ampliando los servicios ecosistémicos.

Se socializó el diseño con el municipio el 8 de julio de 2023; pendiente por programar la socialización final

Pradera



Valle MÁS Verde



✓ MÁS Acciones para la Gente

Programa para el manejo de los Elementos Naturales del Espacio Público - ENEP y el Arbolado Urbano

Área ENEP seleccionadas: parque lineal Acequia Madre Vieja - Barrio Villa Marina

Área: 12.240,41 m²

Diseño en revisión y ajuste



Pradera



Valle MÁS Verde



✓ MÁS Acciones para la Gente



123

Ha. Herramientas de Manejo del Paisaje - HMP

Cuenca: Guachal.

Vereda: La Fría, El Retiro, La Ruiza

Pradera



Descontaminación y
Monitoreo Ambiental



✓ MÁS Acciones para la Gente

Línea base de agroquímicos en cuerpos de agua en zonas prioritizadas e identificación de acciones de prevención o mitigación

El estudio finalizó y se socializó el 29 de julio de 2022 en Cámara de Comercio – Pradera, con funcionarios de DAR, UMATA y Secretarías de Desarrollo Económico y Rural.

Identificación de islas de calor urbano

Identificación de áreas con déficit de cobertura vegetal en la cabecera municipal. Se encuentra en proceso de revisión de documentos finales para su socialización.

Pradera



Descontaminación y Monitoreo Ambiental



✓ MÁS Acciones para la Gente



25

Sitar asignadas

Veredas / Corregimientos: Vallecito, La Fría, Bolo Blanco, La Ruiza)

Diseño de obras de mitigación de inundaciones

Sitio diseñado:

Margen izquierda del río Bolo, zona urbana y zona rural.

Pradera



Áreas Protegidas y Ecosistemas Estratégicos



Ajuste zonificación Ley 2da - Zonas forestales protectoras

16.387 Ha. Se realizó la socialización el 27 de julio de 2023 en la DAR Suroriente

Pradera



Educación Ambiental



✓ MÁS Acciones para la Gente



233

Hectáreas Acuerdos Recíprocos por el Agua - ARA

Área en Conservación (Ha): 180

Área en Reducción de Amenaza (Ha): 53

Predio: San Judas

Cuenca: Bolo

35

Tesos por el Ambiente

Pradera



Educación Ambiental



✓ MÁS Acciones para la Gente

Fondo Participativo para la Acción Ambiental - Comunidades Negras

Consejo Comunitario: Bolo Artonal

Capacitaciones sobre uso eficiente y ahorro del recurso hídrico, contextualización del territorio y las Condiciones climatológicas, además tratamiento, limpieza y manejo del sistema de captación de agua implementado.

15

sistemas de abastecimiento de aguas lluvias instalados.



Pradera



Educación Ambiental



✓ MÁS Acciones para la Gente

1

Fortalecimiento de Organizaciones Proyecto Producción más Limpia con Enfoque de Genero

- **Grupo de mujeres Nueva Esperanza**

Corregimiento El Retiro
(Producción de lácteos, cultivo de pastos, frutas (mora y fresa) para hacer yogurt)

16

Jóvenes participaron en Ruta Valle de los Sueños.

Recorrido realizado a:
- Corredor del rio Nima

El grupo que realizó el recorrido es:
- I.E. Alfredo Posada Correa

Pradera



Educación Ambiental



✓ MÁS Acciones para la Gente

Implementación de la Estrategia de Educación Ambiental para la Gestión del Riesgo

Sendero agroturístico Campo Joven por la Paz

Corregimiento: El Arenillo

- Talleres de conceptualización en gestión del riesgo y ocupación sostenible del territorio, escenarios de riesgo, determinantes ambientales entre otros
- Salidas de reconocimiento de las situaciones ambientales asociadas a la ocupación del territorio.
- Gira educativa para intercambio de experiencias
- Elaboración del plan local para el manejo del riesgo.
- Jornadas para el fortalecimiento organizativo
- Jornadas de fortalecimiento del CIDEA del municipio.
- Fortalecimiento de ruta de turismo sostenible desde la educación ambiental para sensibilizar a los visitantes del sendero
- Establecimiento de modulo demostrativo de agroforestería para control de erosión y amerre del suelo a través de siembra de pasto vetiver.
- Diseño , impresión e instalación de señalética para promover la visita al sendero

Pradera



Por Un Campo MÁS Sostenible



MÁS Acciones para la Gente



112

Kits de Agroecología

Veredas:

San Isidro, La Feria, Lomitas, El Líbano, El Retiro, La Tupia, San Antonio, Bolívar, La Carbonera, La Floresta, El Nogal, Potrerito, Los Pinos, La Ruiza, Vallecito, La Fría, Arenillo

Pradera



Negocios Verdes



✓ MÁS Acciones para la Gente

3

Negocios Verdes

- Asominga
- Vivero La Buena Espina
- Nomadas Caminantes



Pradera



Valle Carbono Neutro

✓ MÁS Acciones para la Gente



1

Empresas con sello de verificación –
Valle Carbono Neutro

- Riopaila Castilla S.A.



Pradera



Gracias Pradera

Con Acciones mostramos que NADA
es imposible de CAMBIAR



Descontaminación y Monitoreo Ambiental



En el EAR 2020 nos comprometimos:

Descolmatación de cuencas hídricas del río Nima y Amaime.

Se generó convenio que tenía por objeto: "Aunar esfuerzos técnicos y recursos económicos para realizar la limpieza y descolmatación del cauce, con el fin de mejorar la capacidad hidráulica del río Nima en el municipio de Palmira"; sin embargo, mediante radicado CVC No. 853222021, el Municipio manifestó que desistía del convenio propuesto en las condiciones en las que fue planteado.

Recorrido por el río Cauca para realizar diagnóstico técnico a obra de protección existente

Se realizaron recorridos por el río Cauca en los sectores de La Dolores, Piles y Caucaseco, donde se identificaron actividades antrópicas y estado actual de la borda en el marco de la gestión del riesgo.

Palmira



Descontaminación y Monitoreo Ambiental



Compromiso:

Elaboración de estudios de zonificación de amenazas y riesgos en la cuenca río Amaime y Nima- sectores La María y Agua Azul.

En mesas de trabajo realizadas con el Municipio en el marco de la asesoría técnica para la incorporación del componente ambiental y de gestión del riesgo en el POT, se evaluó el compromiso establecido y se socializó lo dispuesto en las Resoluciones 0100 No. 0660-0893 de 2016 y 0100 No. 0660-0196 de 2017 sobre criterios para acceder a los recursos de cofinanciación para estudios de zonificación de amenaza y riesgo, en las cuales se recomendó por parte de la CVC incluir dichos estudios en el diagnóstico, los cuales fueron elaborados por el municipio de Palmira a través del OSSO de la Universidad del Valle.



Apoyo para la adecuación del lote de Coronado para disposición de residuos de construcción y demolición

Se realizó visita por parte de la Dirección de Gestión del Medio Ambiente y la CVC en el mes de noviembre de 2020, donde se informa al municipio que debe realizar un levantamiento topográfico con el fin de determinar la vida útil del sitio.

El municipio definió en el POT, la clausura técnica de este lugar de disposición de acuerdo a las determinantes ambientales.

Palmira



Descontaminación y Monitoreo Ambiental



Compromiso:

Coordinar visita entre DTA - DAR y funcionario de la alcaldía sectores donde se adelanta actividades porcícolas y avícolas.

Se levantó censo de porcícolas y avícolas en el municipio de Palmira.

Se conformó la Mesa por una producción pecuaria sostenible en Palmira, para la articulación y seguimiento de acciones a estas actividades productivas.



Articular esfuerzos sobre medición de calidad del aire en Palmira

La Estación de Calidad del Aire (ECA) ya se encuentra instalada y funcionando en el edificio del CAMP, monitoreando material particulado, PM10 y PM2.5.

Palmira



Valle MÁS Verde



Compromiso:

Mantenimiento y mejoras sendero ecológico del parque municipal de Palmira.

Se realizó visita conjunta con la Alcaldía Municipal el día 26 de marzo de 2021. Se generó el informe correspondiente, concluyendo que es prioritario definir la vocación del Bosque y de esta manera proyectar los recursos necesarios.

Se conformó el comité técnico ambiental del Bosque Municipal, en el marco del cual se ha establecido la necesidad de definir una estructura organizativa o administrativa que permita el sostenimiento del bosque como espacio público de la ciudad y parte de la estructura ecológica municipal.

Priorizar a Palmira para mantenimiento del arbolado urbano para la vigencia 2021 en el proyecto 5001.

Palmira se incluyó en el Programa de Mejoramiento de los Elementos Naturales del Espacio Público y Arbolado Urbano, que se adelanta a través de Convenio 077 de 2022 con la Universidad del Valle, el cual comprende el inventario arbóreo urbano y diseño del área a intervenir.

Palmira



Pago por Servicios Ambientales -PSA



Compromiso:

Articulación y apoyo por parte de la CVC en el tema de Pagos por Servicios Ambientales

Cuenca: Amaime

Predios:

Las Delicias, Alto de Capri, El Bosque, El Silencio, La Cascada, El Laurel

10,3 Km de aislamiento de protección



Palmira



Comunicación y Participación Ambiental

✓ MÁS Acciones para la Gente



73

Estufas Ecoeficientes entregadas

Cuencas: Amaime, Guachal (Bolo-Fraile)
Veredas: Agua Azul, La María, Tenjo, Calucé, Alto Calucé, Quisquina, El Vegón, Tablones-La Esperanza, Toche, Arenillo, Ayacucho - La Buitrera.

Palmira



Valle MÁS Verde



✓ MÁS Acciones para la Gente

40.580

Arboles censados zona urbana de Palmira
0,16 árbol/hab

Programa para el manejo de los Elementos Naturales del Espacio Público - ENEP y el Arbolado Urbano

Área ENEP seleccionadas: Parque Lineal Zanjón
Mirriñao

Área: 74.552,17 m²

Diseño en revisión y ajuste

Programa para el manejo de los elementos naturales del espacio público y el arbolado urbano

Se realizó en la cabecera municipal.

El programa busca generar lineamientos para mejorar las condiciones del espacio público natural y la calidad ambiental urbana, ampliando los servicios ecosistémicos. Se socializó el diseño con el municipio el 15 de julio de 2023, pendiente por programar la socialización final.

49.000

Alevinos sembrados

Palmira



Descontaminación y Monitoreo Ambiental

MÁS Acciones para la Gente

Línea base de agroquímicos en cuerpos de agua en zonas priorizadas e identificación de acciones de prevención o mitigación

El estudio finalizó y se socializó el 16 de agosto de 2022 en el corregimiento Bolo Alizal – Palmira, con funcionarios de DAR, UMATA y Secretarías de Desarrollo Económico y Rural.



25

Sitar asignadas

Identificación de islas de calor urbano

Identificación de áreas con déficit de cobertura vegetal en la cabecera municipal. Se encuentra en proceso de revisión de documentos finales para su socialización.

Palmira



Descontaminación y Monitoreo Ambiental



✓ MÁS Acciones para la Gente

Fortalecimiento de Acueductos Rurales

Fortalecimientos a organizaciones prestadoras del servicio de abastecimiento de agua en zona rural:

- Construcción colectiva de planes de trabajo de acuerdo a los resultados de las caracterizaciones.
- Capacitaciones en aspectos administrativos, contables, financieros, organizativos y operativos para mejorar la administración del recurso agua.
- Aislamiento de protección en 6 kilómetros para la restauración de la fuente abastecedora de ACUABALASTRERA.
- Acompañamiento en la constitución legal de la organización.
- Elaboración de esquema tarifario.
- Apoyo en la elaboración de los Planes de Uso Eficiente de Agua – PUEA.
- Fortalecimiento de la gobernanza por el agua

Cuenca: Amaime

Corregimiento: Tablones

Acueducto: Callejón Pinares – ACUABALASTRERA

Palmira



Áreas Protegidas y
Ecosistemas Estratégicos



✓ MÁS Acciones para la Gente



Ajuste zonificación Ley 2da - Zonas forestales protectoras

34.271 Ha. Se realizó la socialización el 27 de julio de 2023 en la DAR Suroriente

Palmira



Educación Ambiental



✓ MÁS Acciones para la Gente

109

Tesos por el Ambiente

33


**Hectáreas Acuerdos Recíprocos por el Agua
- ARA**

Área en Conservación (Ha): 33

Predio: Alejandría
Cuenca: Amaime

5

Guardabosques y Promotores Ambientales
Cuencas: Bolo y Amaime



Palmira



Educación Ambiental



✓ MÁS Acciones para la Gente

2

PRAE

- **IE Monseñor José Manuel Salcedo:**

Adecuación de espacios de embellecimiento, delimitación y cercado de las mismas, dotación de bancas y puntos ecológicos.

- **IE María Antonia Penagos**

Entrega de señalética
siembra de 100 especies arbóreas autóctonas la región, al interior y alrededor de la institución

3

Iniciativas Juveniles Ambientales – IJA

- Vecinos Por El Ambiente
- Fundación Funamdes
- Organización Gradientes

Palmira



Educación Ambiental



MÁS Acciones para la Gente

7

PROCEDA

- **Comuna 1:** Recuperación de zona verde impactada por residuos sólidos, siembra de 5 jardines, instalación de 5 paneles educativos. Barrio Quintas de Zamorano.
- **Comuna 2:** Siembra y embellecimiento de zonas verdes, instalación de paneles educativos. Barrios poblado de Comfaunion y barrio La Benedicta.
- **Comuna 3:** Siembras de material vegetal en zonas verdes, entrega de material didáctico e instalación de paneles educativos alusivos a flora y fauna urbana a lo largo del parque lineal por el entamborado del Río Palmira (sobre la calle 33).
- **Comuna 4:** Embellecimiento de zona verde afectada por residuos sólidos, siembra de árboles ornamentales, elaboración de mural en zona verde ubicada en la carrera 34a con calle 40, barrio Jorge Eliecer Gaitán.
- **Comuna 5:** Recuperación de dos zonas afectadas por la compactación del suelo y la pérdida de cobertura vegetal, siembra de jardines con plantas que benefician la fauna, instalación de 2 paneles educativos. Barrio los Sauces.
- **Comuna 6:** Embellecimiento de zona verde, pintura de mural y señalización educativa. Sector de la carrera 11 del Barrio Ciudadela Palmira.
- **Comuna 7:** Recuperación de zona verde impactada por el manejo inadecuado de residuos sólidos. Barrio Chapinero Sur

Palmira



Educación Ambiental



MÁS Acciones para la Gente

1

PROCEDA – Comunidades Negras

Consejo Comunitario: Coronado

Capacitación y sensibilización en temas de fortalecimiento organizativo, cuidado del medio ambiente acorde a la situación identificada

Manejo y disposición de residuos sólidos

Acciones implementadas:

Entrega de puntos de recolección domiciliarios a cada una de las familias beneficiarias acorde a los códigos de colores.

Entrega de puntos de recolección instalados para manejo comunitario (trabajo con los recicladores).

Palmira



✓ MÁS Acciones para la Gente

160

Jóvenes participaron en Ruta Valle de los Sueños.

Recorridos realizados a:

- CEA San Emigdio.
- CEA El Topacio
- CEA La Teresita
- CEA Calima
- CEA Guacas
- CEA Buitre de Ciénaga.
- PTAR de Buga y de Yumbo
- Bahía Málaga

Los grupos que realizaron los recorridos son:

- Grupo de jóvenes zona de Palmira
- Grupo de guías ambientales de Palmira
- Grupo de jóvenes zona rural de Palmira
- Nodo red de jóvenes de ambiente de Palmira
- Intérpretes ambientales - Grupo Preformes
- Semillero PARSA Colombia
- Institución Educativa Alfonso López Pumarejo
- Grupo CIDEA
- Grupo Especial Jóvenes Palmira

Palmira



Educación Ambiental



✓ MÁS Acciones para la Gente

Implementación de Estrategia para el manejo de los Residuos Sólidos Domiciliarios

Área urbana, comunas: 3,5y7

Actividades realizadas

Talleres sobre residuos peligrosos, características de la peligrosidad, almacenamiento de residuos peligrosos y Raee, Respel y Raee en el hogar, simulador de generadores de registro Respel, identificación de puntos posconsumo, economía circular



Palmira



Por Un Campo MÁS Sostenible



✓ MÁS Acciones para la Gente



2

Fortalecimiento de Organizaciones Proyecto Producción más Limpia con Enfoque de Genero

- **Asoluz de Luna**
Vereda La Quisquina
(Cultivo de plátano, banano, cítricos y yuca)
- **Fundación de Mujeres Desplazadas de Colombia**
Corregimiento: Tablones
(Cultivos de pancoger)

Palmira



Negocios Verdes



✓ MÁS Acciones para la Gente

21 Negocios Verdes

- Asociación Agroambiental de Teatino - Asoteatino
- Asociación Naturales La Quisquina
- Asociación Mujeres Cabeza de Familia Nashira
Promejor Calidad De Vida
- Alas De Colombia, Mariposas Nativas Ltda
- Madepal S.A.S
- Alfredo Martínez S.A
- Juan David Marquez Morales - Viajero Terrestre
- Asociación De Productores Agropecuarios de Rozo -
Asoprorozo
- Asociación De Agricultores Y Ganaderos Para El
Desarrollo Sostenible De La Nevera –Asoagrigan
- Ingeniería Productiva Para El Desarrollo Sostenible
SAS
- Tecnoempaques De Occidente S.A.S
- Acelflex S.A.S
- Ecotienda El Trueque
- Industria Ecológica Nacional S.A.S
- Asociación De Pequeños Productores Agropecuarios
Agrobolos
- Palmitropicales Sociedades Por Acciones
Simplificada
- Truchas Teatino - Mónica Zuluaga
- Asociación Gestora De Desarrollo Rural - Asogeder
- Parcela La Palma
- Jorge Enrique Gómez Quina
- Truchas Las Vegas

Palmira



Por Un Campo MÁS Sostenible



MÁS Acciones para la Gente



207

Kits de Agroecología

Veredas:

Toche, Los Cuchos, Tenjo, Caluce, La Quisquina, Los Robles, El Meson, Aguazul, El Olivo, Combia, Chontaduro, La Maria Tenjo, Cabuyal, Los Tambos, Bolo, Agua Bonito, Arenillo, Teatino, Palmaseca, La Torre Rozo, Potrerillo, San Emigdio, Tienda Nueva, La Zapata, La Buitrera, Iracales, El Agrado



Palmira



Por Un Campo MÁS Sostenible



✓ MÁS Acciones para la Gente

2

Mercados Agroecológico Fortalecido

- Asoprorozo
- Tradición y Vida

10

Hectáreas en reconversión productiva hacia la Agroecología.

Vereda: Toche

Predios: El Venao, Villa Luz, Ucrania, Las Canarias, La Aldea, Porvenir, Mi Ranchito, El Limón, La Vuelta



Palmira



Valle Carbono Neutro



✓ MÁS Acciones para la Gente

17

Empresas con sello de verificación – Valle Carbono Neutro

- Quimpac de Colombia S.A
- Copropiedad Zona Franca del Pacífico
- SUCROAL
- Industria de Licores del Valle
- Productos Naturales de la Sabana S.A.S
- Industria Ecológica Nacional S.A.S
- Copropiedad Zona Franca del Pacífico - Propiedad Horizontal
- Merquimia Internacional S.A.S

- VEOLIA
- ITALCOL
- Ingenio Providencia
- PCA Ingenieria Colombia SAS
- Industrias de envases S.A
- Cosmitet Ltda- Palmira
- SAINC Ingenieros constructores S.A.
- **Unicentro Palmira Centro Comercial**
- **Plastic Films Internacional**



Palmira



✓ MÁS Acciones para la Gente

Turismo de Naturaleza

Implementación del Programa de Turismo de Naturaleza para la Reserva Forestal Protectora Nacional RFPN Amaime:

- Fortalecimiento a los actores comunitarios, mediante capacitaciones en formalización turística, operación turística, normas técnicas sectoriales en turismo sostenible y guianza turística.
- Creación de la figura administrativa turística del Corredor Turístico del Amaime denominada: (ACOTURAMAIME). Adecuación en infraestructura y señalética
- Dotación de camisetas con la marca turística del Corredor.
- Implementación de una pagina web del Corredor y promoción en redes sociales.
- Instalación de puntos ecológicos sobre el Corredor, así como un punto de información turística -PIT.
- Identificación y selección de tres iniciativas para iniciar su proceso como negocios verdes, éstas cuentan con matriz del Minambiente y plan de mejora.



Gracias Palmira

Con Acciones mostramos que NADA
es imposible de CAMBIAR



Descontaminación y Monitoreo Ambiental



En el EAR 2020 nos comprometimos:

Descolmatación de los ríos Frayle y Desbaratado

Compromiso cumplido mediante Convenio 012 de 2021 entre Municipio y CVC.

Debido a situación de emergencia por remoción en masa en el sector de San Juanito en el año 2021, se direccionaron los recursos dispuestos para descolmatación a la ejecución de obras biomecánicas para mitigación del riesgo en este sector, actividad que fue concertada en el Consejo Municipal de Gestión del Riesgo de Desastres - CMGRD.

Florida



Descontaminación y
Monitoreo Ambiental



✓ Compromiso:

Construcción PTAR cabecera municipal

Se realizó contratación PTAR Florida 2021.

Ejecución de la obra se encuentra en un 89,7%.

Puesta en marcha de la PTAR en el año 2023



Florida



Áreas Protegidas y
Ecosistemas Estratégicos



Compromiso:

Declaratoria sobre el Páramo Las Tinajas como área protegida

En el marco de la sentencia 057 de 2019, se suscribió Convenio 074 de 2023 con el Resguardo Kwe´Sx Yu Kiwe para adelantar un plan de conservación, restauración y manejo sostenible de ecosistemas prioritarios de la Subcuenca hidrográfica del río Frayle y Santa Bárbara que incluye un diagnóstico de los daños ambientales que presenta el territorio el cabildo central Kwe´Sx Yu Kiwe a efectos de determinar el grado de daño ambiental sufrido en la zona por causas ligadas al conflicto armado. Para ello se establecieron mesas de trabajo con la comunidad de este resguardo, con el fin de identificar la categoría de área protegida.

La CVC adelanta el proceso de formulación del Plan de Manejo del Complejo Páramo de Las Hermosas, donde se incluye entre otros los municipios de Florida, Pradera y Palmira, específicamente para el municipio de Florida se avanza en la consulta previa con los Resguardos Resguardo Triunfo Cristal Páez, Kwe´Sx Yu Kiwe y Nasa Kwe´Sx Kiwe.



Florida



✓ Compromiso:



58

Apoio con Estufas Ecoeficientes

Estufas Ecoeficientes entregadas

Cuencas: Desbaratado, Guachal (Bolo-Fraile).
Veredas: La Diana, Párraga, Los Negros, Cabildo Páez Loma Gorda, El Salado, La Cumbre, Líbano, El Pedregal, Resguardo Triunfo Cristal Paez y Kwe'sx Yu Kiwe.



Pago por Servicios Ambientales -PSA



Compromiso:

161

Ha. Áreas Conservadas

Predios:

El Respaldo 2, El Respaldo, Villa Cecilia, Agua Bonita, Las Delicias, Alto de la Julia

5 km de aislamiento de protección 2,5 km en la cuenca Fraile y 4 km en la cuenca Bolo.



Florida



Valle MÁS Verde



✓ MÁS Acciones para la Gente

Diplomado en “Gestión del espacio público verde y arbolado urbano”

Se realizó el diplomado en la vigencia 2021.
Participación de municipios, CVC y Universidad.

Programa para el manejo de los Elementos Naturales del Espacio Público - ENEP y el Arbolado Urbano

Área ENEP seleccionadas: Parque Miravalle (Quebrada Carisucio)

Área: 14.799,00 m²

Actualmente en construcción

1.630

Arboles censados zona urbana de Florida
0,04 árbol/hab

Programa para el manejo de los elementos naturales del espacio público y el arbolado urbano

Se realizó en la cabecera municipal.
El programa busca generar lineamientos para mejorar las condiciones del espacio público natural y la calidad ambiental urbana, ampliando los servicios ecosistémicos. Se socializó con el municipio

Florida



Valle MÁS Verde



✓ MÁS Acciones para la Gente

414

Ha. Herramientas de Manejo del Paisaje - HMP

Cuencas: Desbaratado, Guachal.

Veredas: Los Alpes, Las Guacas, Líbano San Francisco, La Diana, Los Negros, La Unión, San Juan, Pueblo Nuevo



Florida



**Descontaminación y
Monitoreo Ambiental**



MÁS Acciones para la Gente

Línea base de agroquímicos en cuerpos de agua en zonas prioritizadas e identificación de acciones de prevención o mitigación

El estudio finalizó y se socializó el 8 de agosto de 2022 en UMATA, Vía al Pedregal – Florida, con funcionarios de DAR, UMATA y secretarías de desarrollo económico y rural.

Identificación de islas de calor urbano

Identificación de áreas con déficit de cobertura vegetal en la cabecera municipal. Se socializó con el municipio y se está revisando el informe final.

Entrega de Maquinaria Amarilla

En el año 2021 se entregó bajo modalidad de convenio la maquinaria amarilla de construcción tipo excavadora, decomisada por la corporación, a la Alcaldía como apoyo para adelantar acciones en el marco de la gestión del riesgo.

Florida



Descontaminación y
Monitoreo Ambiental



✓ MÁS Acciones para la Gente

Actividades en el marco de la Gestión del Riesgo

Recuperación ambiental de la cuenca del río Santa Bárbara:

- *Bioingeniería tipo trinchos
- *zanja de coronación y siembra.

38

Sitar entregadas

Cuencas: Desbaratado, Guachal (Bolo-Fraile)
Veredas: Líbano, Los negros, Diana, La Diana, Agua Azul, San Francisco, Tamboral.



Florida



**Descontaminación y
Monitoreo Ambiental**



MÁS Acciones para la Gente

Fortalecimiento de Acueductos Rurales

Fortalecimientos a organizaciones prestadoras del servicio de abastecimiento de agua en zona rural:

- Caracterización de la fuente abastecedora; organización prestadora del servicio de agua; comunidad usuaria.
- Construcción colectiva de planes de trabajo de acuerdo a los resultados de las caracterizaciones.
- Capacitaciones en aspectos administrativos, contables, financieros, organizativos y operativos para mejorar la administración del recurso agua.
- Aislamiento de protección en 6 kilómetros para la restauración de la fuente abastecedora.
- Acompañamiento en la constitución legal de la organización.
- Elaboración de esquema tarifario.
- Apoyo en la elaboración de los Planes de Uso Eficiente de Agua – PUEA.
- Fortalecimiento de la gobernanza por el agua

Cuenca: Desbaratado

Corregimiento: El Llanito

Acueducto: Acuallanito

Florida



Áreas Protegidas y
Ecosistemas Estratégicos



✓ MÁS Acciones para la Gente



Ajuste zonificación Ley 2da - Zonas forestales protectoras

25,031 Ha. Se realizó la socialización el 27 de julio de 2023 en la DAR Suroriente

Florida



Educación Ambiental



MÁS Acciones para la Gente

47

Tesos por el Ambiente

303

Hectáreas Acuerdos Recíprocos por el Agua - ARA

Área en Conservación (Ha): 256

Área en Reducción de Amenaza (Ha): 47

Predios:

El Sinai, La Palmera, The´sa La Susana, La Sierra, El Caucho, La Palmera

Cuenca: Fraile

5

Guardabosques y Promotores Ambientales

Cuenca: Fraile

64

Jóvenes participaron en Ruta Valle de los Sueños.

Recorridos realizados a:

- CEA San Emigdio.
- Venado Verde - Buenaventura
- CEA Buitre de Ciénaga.

Los grupos que realizaron los recorridos son:

- Asociación Amigos del Pedregal
- Comité Ambiental Institución Educativa Atanasio Girardot
- Green Planet

Florida



Educación Ambiental



✓ MÁS Acciones para la Gente



2

Fortalecimiento de Organizaciones Proyecto Producción más Limpia con Enfoque de Genero

- **Organización Nasafrut**
Vereda Las Brisas
(Cultivo de fresas, mora y granadilla)
- **Mujeres Nasa del Resguardo Triunfo Cristal Páez.**
Vereda: Los Caleños
(Producción de especies forestales)

Florida



Educación Ambiental



✓ MÁS Acciones para la Gente

**Fondo Participativo para la Acción Ambiental -
Comunidades Negras**

Consejos Participantes: San Antonio de los Caballeros,
Perodias, Remolino y Cañas Abajo.

Capacitación y manejo integral de los residuos sólidos,
aprovechamiento y cuidado del medio ambiente



Florida



Por Un Campo MÁS Sostenible



✓ MÁS Acciones para la Gente

Implementación de la Estrategia de Educación Ambiental para la Gestión del Riesgo

Beneficiarios: Líderes representantes de las Juntas de Acción Comunal del área urbana (La Casilda, Villa Nancy y Pérez)

- Caracterización de actores sociales.
- Talleres de conceptualización en ocupación sostenible del territorio.
- Salidas de reconocimiento de las situaciones ambientales asociadas al tema en el municipio.
- Elaboración del plan local para la gestión del riesgo y la ocupación sostenible del territorio.
- Elaboración participativa de mural educativo
- Elaboración de video informativo y de sensibilización con la situación local del municipio
- Elaboración de infografías como material de apoyo para multiplicar la información.

Florida



Negocios Verdes



✓ MÁS Acciones para la Gente

10

Negocios Verdes

- Asociación de Productores Agropecuarios Las Guacas (Aprogua)
- Cooperativa Agropecuaria Resguardo Indígena Las Brisas (Nasafrut)
- Fundación Ecológica Campesina Ebenezer
- Granja Agroecológica El Cauchal
- Biocacao
- Cielo Ramos Bubu
- Café Las Tinajas
- Jhon Haiver Trujillo Mestizo
- Fundación Planeta Plástico 3R
- Finca Ecoturística Villa Estrella



Florida



Por Un Campo MÁS Sostenible



MÁS Acciones para la Gente

Implementación de acciones de producción sostenible en IE agropecuarias

IE IDEBIC

- Desarrollo de jornadas de planificación agroambiental, educación ambiental.
- Entrega de cartilla como material pedagógico de caracterización y usos del suelo de la IE.
- Entrega de material de presentación al Comité Ambiental (camibuses y/o chalecos).
- Fortalecimiento del sendero con el diseño y construcción de mirador.
- Entrega de sillas de descanso, punto ecológico y señalética con español- lengua Nasa



143

Kits de Agroecología

Veredas:

San Juanito, El Salado, Villapinzon, Párraga, Betania, Evenecer, Los Caleños, La Cumbre, La Rivera, La Paz de las Cañitas, Pueblo Nuevo, La Diana, El Cabuyo, San Joaquin, Loma Gorda, Los Negros, Las Guacas, San Francisco, El Salado, El Horizonte, Altamira resguardos.

Florida



Comunicación y Participación Ambiental



✓ MÁS Acciones para la Gente

3

Fondo Participativo para la Acción Ambiental

- **Fundación Ambiente Colombia:** Fortalecimiento de sistemas productivos sostenibles en territorios de comunidades indígenas, en zona rural del municipio de Florida
- **Fundación para el Desarrollo Social Ambiental y Tecnológico:** Fortalecimiento en el manejo de integral de residuos en zona rural del municipio de Florida.
- **Fundación para la Ética en los temas Ecológicos y Ambientales – Ecoética:** Fortalecimiento del Programa de Gestión Integral de Residuos Sólidos y la gestión de los recicladores del casco urbano del municipio de Florida.

Florida



Gracias Florida

Con Acciones mostramos que NADA
es imposible de CAMBIAR



Descontaminación y Monitoreo Ambiental



En el EAR 2020 nos comprometimos:



PTAR El Carmelo, San Joaquín, Villa Gorgona y Buchitolo.

La CVC adjudicó la contratación de la PTAR para dichos corregimientos en diciembre de 2022, cuya construcción se proyecta para un plazo de 34 meses.

Actualmente tiene un avance del 2%.

Segunda fase de la PTAR cabecera

PSMV de cabecera municipal, se encuentra en proceso de evaluación.

Candelaria



Descontaminación y Monitoreo Ambiental



Compromiso:

Dique río Cauca - margen derecha

Por parte de la CVC se han emitido conceptos técnicos sobre la situación de amenaza y riesgo en el sector del Malecón Juanchito, insumando además información técnica para la formulación del proyecto y su presentación a CVC con fines de cofinanciación.

Recorrido por el río Cauca para realizar diagnóstico técnico a obra de protección existente

Se realizó visita y se emitió concepto técnico en fecha 17 de marzo de 2021, el cual fue remitido a la Alcaldía Municipal para lo pertinente.

Además, se continuaron realizando recorridos por el río Cauca con la Dirección de Gestión del Riesgo de Desastres y la Secretaría de Medio Ambiente y Desarrollo Económico de Candelaria.

Candelaria



✓ MÁS Acciones para la Gente



58

Estufas Ecoeficientes entregadas

Cuencas: Desbaratado, Guachal
(Bolo-Fraile)

Veredas: Cabuyal, Carmelo, Tiple,
Villagorgona, Buchitolo, 4 Esquinas,
El Arenal.

Candelaria



Valle MÁS Verde



✓ MÁS Acciones para la Gente

9

Ha. Herramientas de Manejo del Paisaje - HMP

Cuencas: Desbaratado, Guachal.

Vereda/Corregimiento: Poblado Campestre.



Candelaria



Descontaminación y Monitoreo Ambiental

✓ MÁS Acciones para la Gente



29

Sitar entregadas

Veredas/ Corregimientos:
Arenal, Cabuyal, Tiple, Villa Gorgona

Candelaria



Educación Ambiental



✓ MÁS Acciones para la Gente

41

Tesos por el Ambiente

2

Iniciativas Juveniles Ambientales - IJA

Fundación a Tomar Acción

Fundación Ambiental y Ecocultural - Ecotribu

1

PRAE

IE Panebianco Americano:

Actualización del PRAE

Implementación: Siembra de jardín para embellecimiento de zonas verdes.



Candelaria



Educación Ambiental



✓ MÁS Acciones para la Gente

Implementación de Estrategia para El Manejo de los Residuos Sólidos Domiciliarios en Comunidades Negras

Corregimiento: El Tiple

- Capacitación y sensibilización en temas como la separación de la fuente, aprovechamiento de residuos orgánicos e inorgánicos, conceptos, identificación de medidas para reducir los efectos contaminantes de los residuos sólidos, manejo responsable de los residuos sólidos que se producen en las viviendas, capacitación en las 5R.
- Instalación de puntos limpios en el parque central del corregimiento
- Limpieza de puntos críticos e instalación de vallas informativas en el relación Residuos Sólidos.

5

Guardabosques y Promotores Ambientales

Cuenca: Bolo

42

Jóvenes participaron en Ruta Valle de los Sueños.

Recorridos realizados a:

- CEA San Emigdio.
- CEA El Topacio
- CEA San Cipriano

Los grupos que realizaron los recorridos son:

- Nodo red de jóvenes de ambiente de Candelaria
- Liceo Inquietudes de Candelaria
- CIDEA Candelaria

Candelaria



Negocios Verdes




✓ MÁS Acciones para la Gente

10

Negocios Verdes

- RNSC "Villa Andrea"
- Recuperadora y Transformadora de Plásticos SAS - Recicloplas
- Taller De Fundición Colombia - Fundicol S.A.S
- Fundación K Colombia - Natalia Botero Escobar
- Maderplastic SAS
- ADS Integral de Servicios
- Jabones El Roble SAS
- Recrecer
- Retriplex
- Agroquinoa SAS



Candelaria



Valle Carbono Neutro



✓ MÁS Acciones para la Gente



3

Empresas con sello de verificación – Valle Carbono Neutro

- Premoldeados S.A.S
- Ingenio Mayagüez
- Química Ecológica Colombiana SAS



Candelaria



Por Un Campo MÁS Sostenible



✓ MÁS Acciones para la Gente

60

Kits de Agroecología

Veredas:

4 esquinas, El Tiple, Cabuyal, La Regina, El Lauro, Juanchito, Villagorgona, El Carmelo, Buchitolo, Arenal, Brisas del Frayle



Candelaria



Gracias Candelaria

Con Acciones mostramos que NADA
es imposible de CAMBIAR

 **MÁS Acciones para la Gente**



Total de inversión DAR SURORIENTE:

\$ 151.758.195.352

Candelaria, Florida, Palmira y Pradera



Para que nada nos parezca imposible de cambiar