

DIRECCIÓN AMBIENTAL REGIONAL SUROCCIDENTE

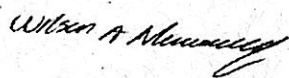
AVISO POR NOTIFICACIÓN

NOMBRE: GONZALO MONTOYA
DOCUMENTO DE IDENTIFICACION: 16.754.119
Dirección Aproximada: "Predio sin Nombre" sector La Rochela vereda La Fonda corregimiento de Villacarmelo municipio de Santiago de Cali departamento del Valle del Cauca
Coordenadas geograficas: 3°23'28.56"N y 76°35'13.60"O
FECHA: 03 de marzo de 2023

De acuerdo con lo establecido en el artículo 69 del Código de Procedimiento Administrativo y de lo Contencioso Administrativo-CPACA, Ley 437 de 2011, a través del presente Aviso, se notifica al señor **GONZALO MONTOYA** identificado con cedula de ciudadanía N°16.754.119, del contenido del Acto administrativo denominado: "**AUTO POR MEDIO DEL CUAL SE INICIA UN PROCEDIMIENTO SANCIONATORIO AMBIENTAL**" proferido el 02 de diciembre de 2016, del cual se adjunta copia íntegra en 10 páginas


Contra la actuación administrativa que se está notificando no procede recurso alguno.

Cordialmente,



WILSON ANDRES MONDRAGON AGUDELO
Técnico Administrativo Grado 13- DAR Suroccidente
Corporación Autónoma Regional del Valle del Cauca – CVC

Anexo: 1 copia de la comunicación y del acto administrativo
Proyecto: Maria Vaneth Semanate Quiñones– Abogada contratista DAR Suroccidente
Archivase en: 0711-039-005-109-2016





Corporación Autónoma
Regional del Valle del Cauca

INFORME DE VISITA

1. FECHA Y HORA DE INICIO:

24 de marzo de 2023 - 09:00 a.m.

2. DEPENDENCIA/DAR:

Dirección Ambiental Regional Suroccidente - UGC Cali, Lili, Meléndez, Cañaveralejo.

3. IDENTIFICACIÓN DEL USUARIO:

Expediente: 0712-039-005-109-2016.

GONZALO MONTOYA. CC: 16.754.119.

4. LOCALIZACIÓN:

Predio Ubicado en inmediaciones de las coordenadas geográficas N: 3°23'28.56" W: 76°35'13.60".

Corregimiento: Villacarmelo. Vereda: La Fonda, Sector: La Rochela.


Santiago de Cali, Valle del Cauca

5. OBJETIVO:

Notificación personal de citación de notificación del "AUTO POR MEDIO DEL CUAL SE INICA UN PROCEDIMIENTO SANCIONATORIO AMBIENTAL, proferido el 2 de diciembre de 2016, mediante oficio de C.V.C: 0712-1127942023." del 18 de septiembre de 2023.

6. DESCRIPCIÓN:

Se realiza visita técnica al predio: "SN", que se ubica en inmediaciones de las coordenadas geográficas: N: 3°23'28.56" W: 76°35'13.60".



No se pudo establecer contacto personal que pudiera brindar información adicional para realizar la notificación.

7. OBJECIONES:

No se presentan.


8. CONCLUSIONES:

Teniendo en cuenta lo expuesto anteriormente se recomienda tomar las medidas de carácter administrativo que puedan ser aplicadas para la continuación del procedimiento.


9. HORA DE FINALIZACIÓN:

11.30 a.m.

10. FUNCIONARIO(S) QUE REALIZA(N) LA VISITA:


Juan Carlos Valdez Perlaza.

Técnico Operativo.





Corporación Autónoma
Regional del Valle del Cauca

Página 1 de 10

“AUTO POR MEDIO DEL CUAL SE INICIA UN PROCEDIMIENTO SANCIONATORIO AMBIENTAL”

El Director Territorial (C) de la Dirección Ambiental Regional Suroccidente de la Corporación Autónoma Regional del Valle del Cauca, CVC, en ejercicio de sus facultades legales y reglamentarias contenidas en el Decreto Ley 2811 de 1974, Acuerdo CVC No. 018 de 1998 (Estatuto de Bosques y Flora Silvestre), Ley 99 de 1993, Ley 1333 de 2009, y en especial de lo dispuesto en el Acuerdo C.D. No. 20 del 25 de mayo de 2005 y la Resolución DG No. 498 de julio 22 de 2005, y demás normas concordantes, y

CONSIDERANDO:

Que en los archivos de la Corporación se encuentra radicado el expediente sancionatorio ambiental, identificado con el No. 0712-039-005-109-2016, adelantado contra el señor GONZALO MONTOYA quien se identificó con cedula de ciudadanía No. 16.754.119.

Que en fecha 10 de agosto de 2016, personal de ésta Dependencia realizó vista de vigilancia y control, Predio ubicado en el Sector la Rochela, de la vereda la Fonda del Corregimiento de Villacarmelo. Coordenadas: 3°23'28.56"N/ 76°35'13.60"O. y se determinó:

“(…)


1. **Lugar:** Predio ubicado en el Sector la Rochela, de la vereda la Fonda del Corregimiento de Villacarmelo. Coordenadas: 3°23'28.56"N/ 76°35'13.60"O.
2. **Objeto:** realizar visita de seguimiento en atención a denuncia de la comunidad por adecuación de terreno.
3. **Descripción:**

El día 10 de Agosto del 2016 se realizó visita de control y seguimiento a predio ubicado en las coordenadas 3°23'28.56"N/ 76°35'13.60"O, en atención a la denuncia anónima de la comunidad realizadas ante el corregidor, quien solicito visita por parte de CVC.

Durante el recorrido se visitó el lugar, donde fuimos atendidos por el Sr Gonzalo Montoya quien se identificó con CC: 16754119, persona que estaba realizando las labores de adecuación de terreno en el predio.

Según lo informado por quien atendió la visita, manifestó que era el hijo del Sr Gonzalo Montoya presunto dueño del predio quien le había dado la facultad de realizar las intervenciones de adecuación de terreno en un área aprox. de 17 m², generando un talud de 3.5 m x aprox. 1.8 m

Comprometidos con la vida





Corporación Autónoma
Regional del Valle del Cauca

En el momento de la visita no presentaron los permisos.


Registro fotográfico de la visita:



Mapa ubicación del lugar:

[Handwritten signature]
\$

Comprometidos con la vida





Corporación Autónoma
Regional del Valle del Cauca



Google earth 2015.

(...)"

Que la Constitución Política en relación con la protección del medio ambiente, contiene entre otras las siguientes disposiciones:

“Artículo 8º: Es obligación del Estado y de las personas proteger las riquezas culturales y naturales de la Nación”.

Artículo 58: “Se garantizan la propiedad privada y los demás derechos adquiridos con arreglo a las leyes civiles, los cuales no pueden ser desconocidos ni vulnerados por leyes posteriores. Cuando de la aplicación de una ley expedida por motivos de utilidad pública o interés social, resultaren en conflicto los derechos de los particulares con la necesidad por ella reconocida, el interés privado deberá ceder al interés público o social.


La propiedad es una función social que implica obligaciones. Como tal, le es inherente una función ecológica.

(...)"

Artículo 79: Todas las personas tienen derecho a gozar de un ambiente sano. La ley garantizará la participación de la comunidad en las decisiones que puedan afectarlo

Comprometidos con la vida

Handwritten signature/initials





Corporación Autónoma
Regional del Valle del Cauca

Página 4 de 10

Es deber del Estado proteger la diversidad e integridad del ambiente, conservar las áreas de especial importancia ecológica y fomentar la educación para el logro de estos fines”.

Artículo 80: *El Estado planificará el manejo y aprovechamiento de los recursos naturales, para garantizar su desarrollo sostenible, su conservación, restauración o sustitución.*

Además, deberá prevenir y controlar los factores de deterioro ambiental, imponer las sanciones legales y exigir la reparación de los daños causados.

Así mismo, cooperará con otras naciones en la protección de los ecosistemas situados en las zonas fronterizas”.

Que el Decreto Ley 2811 de 1974- Código Nacional de Recursos Naturales Renovables y de Protección al Medio Ambiente, (Compilado en el Decreto 1076 del 26 de mayo de 2015, por medio del cual se expide el Decreto Único Reglamentario del Sector Ambiente y Desarrollo Sostenible), establece:

“ARTÍCULO 7.- *Toda persona tiene derecho a disfrutar de un ambiente sano.*

ARTÍCULO 8.- *Se consideran factores que deterioran el ambiente, entre otros:*

(...) b.- La degradación, la erosión y el revenimiento de suelos y tierras.

c.)- Las alteraciones nocivas de la topografía.

l) La acumulación o disposición inadecuada de residuos, basuras, desechos y desperdicios;

ARTÍCULO 51.- *El derecho a usar los recursos naturales renovables puede ser adquirido por ministerio de la ley, permiso, concesión y asociación.*


ARTÍCULO 179.- *El aprovechamiento de los suelos deberá efectuarse en forma de mantener su integridad física y su capacidad productora.*

En la utilización de los suelos se aplicarán normas técnicas de manejo para evitar su pérdida o degradación, lograr su recuperación y asegurar su conservación.

ARTÍCULO 180: *Es deber de todos los habitantes de la República colaborar con las autoridades en la conservación y en el manejo adecuado de los suelos. Las personas que realicen actividades agrícolas, pecuarias, forestales o de infraestructura, que afecten o puedan afectar los suelos, están obligadas a llevar a cabo las prácticas de conservación y recuperación que se determinen de acuerdo con las características regionales.*

Comprometidos con la vida

[Handwritten signature]





Corporación Autónoma
Regional del Valle del Cauca

Página 5 de 10

ARTÍCULO 183°.- Los proyectos de adecuación o restauración de suelos deberán fundamentarse en estudios técnicos de los cuales se induzca que no hay deterioro para los ecosistemas. Dichos proyectos requerirán aprobación.

ARTÍCULO 185°.- A las actividades mineras, de construcción, ejecución de obras de ingeniería, excavaciones, u otras similares, precederán estudios ecológicos y se adelantarán según las normas, sobre protección y conservación de suelos.


La resolución DG. No. 526, "Por medio de la cual se establecen requisitos ambientales para la construcción de vías, carretables y explanaciones en predios de propiedad privada", que establece:

"(...)

ARTICULO PRIMERO: Establecer el siguiente procedimiento para toda persona natural o jurídico, público o privado cuando pretenda construir vías, carretables y explanaciones en predios de propiedad privada:

1. **COMPETENCIA:** Estará en cabeza de los Jefes de Oficina de Gestión Ambiental Territorial la expedición de Autorizaciones para la construcción de vías, carretables y explanaciones en predios de propiedad privada; con el apoyo de las Subdirecciones de Intervenciones Territoriales para la Sostenibilidad, Conocimiento Ambiental Territorial y Direccionamiento Estratégico Corporativo en caso de requerirse.
2. **PROCEDIMIENTO:** El interesado en desarrollar proyectos de construcción de vías, carretables o explanaciones en predios de propiedad privada deberá realizar solicitud por escrito a la Oficina de Gestión Ambiental Territorial con jurisdicción en el área, y aportar la siguiente documentación y/o información:
 - a) Solicitud escrita con identificación plena y aporte de documentos que acrediten su existencia y/o representación en el caso de las personas jurídicas.
 - b) Servidumbres legalmente conformadas para el trazado de la vía, carretable o explanación, en caso de requerirse, aportando el sustento documental.
 - c) Certificación del Instituto para Investigación, Preservación, Patrimonio Cultural y Natural del Valle del Cauca –INCIVA- o quien haga sus veces, cuando se requiera.
 - d) Certificado(s) de Tradición con una vigencia no superior a sesenta (60) días, del (los) predio(s) comprometido(s) en la obra.
 - e) Cancelación Derechos de visita.
3. Una vez recepcionada la anterior información, el coordinador del Proceso de Administración de los Recursos Naturales expedirá auto de iniciación de trámite, en el cual también se fijará fecha y hora para la realización de visita, y la fijación de los avisos públicos correspondientes por el término de cinco (5) días hábiles, de


Comprometidos con la vida





- conformidad con el procedimiento establecido en el Manual.
4. La visita deberá realizarse en el término de cinco (5) días hábiles siguientes a la desfijación del aviso. A la visita asistirán los delegados del Proceso de Administración de los Recursos Naturales idóneos para este tipo de obras, con el apoyo de otras áreas si se requiere, lo cual será solicitado previamente por la Oficina de Gestión Ambiental Territorial.
 5. De acuerdo al resultado de la realización de la visita inicial, la Oficina de Gestión Ambiental Territorial -OGAT-, podrá solicitar el cumplimiento de los siguientes requisitos adicionales, para verificar información técnica de soporte, en caso de que se requiera:
 - a) Localización de la vía en plano IGAC 1:25000 y/o plano de coordenadas arbitrarias amarrado a punto Arcifinio (P.A.) que permita identificar la localización del proyecto en escala adecuada. Los planos deben ir firmados por topógrafo o ingeniero con matrícula profesional.
 - b) Diseño geométrico de la vía en planos en planta y perfil a escala entre 1:2000 y 1:5000. Deben incluirse secciones transversales, pendientes longitudinales, obras propuestas, cruces de cauces y curvas de nivel en una franja mínimo de diez (10) metros a lado y lado de la vía.
 - c) Indicar si se requiere el uso de explosivos: Tipo, métodos de voladura, lugar de almacenamiento.
 - d) Procedencia de los materiales de construcción para afirmado de la banca.
 - e) Indicar los volúmenes de corte (sitios) para efecto del movimiento de tierras y su lugar de disposición sea temporal o permanente.
 - f) Descripción de obras de arte y adicionales a realizar (alcantarillas, cunetas, muros, puentes, obras de disipación de energía, terrazas, etc.).
 - g) Las franjas Forestales Protectoras de cursos de agua y nacimientos deben estar protegidas de acuerdo a la Ley.
 - h) Plano topográfico que incluya:
 - > Perfil de la vía, explanación o carretable.
 - > Cota de rasante.
 - > Cota de corte.
 - > Pendiente longitudinal.
 - > Sitios de cruce con corrientes superficiales y drenajes.
 - > Escalas : h 1:2000 v:1200.
 - i) Informe sobre las características litológicas y estructurales del corredor de la vía, carretable o explanación, haciendo énfasis en los riesgos geotécnicos actuales y los que se pueden generar con la construcción de la vía.
 6. Una vez recepcionada toda la información necesaria y practicada la visita, la Oficina de Gestión Ambiental Territorial-OGAT- en el término de ocho (8) días hábiles siguientes, procederá a elaborar Concepto Técnico en el cual se recomendará la aprobación o negación de la autorización para la construcción de la vía, carretable o explanación y se recomendarán las obligaciones a imponer. El concepto deberá ser suscrito por el Coordinador del Proceso de Administración de los Recursos Naturales de la respectiva Oficina de Gestión Ambiental Territorial.

[Handwritten signature]





Corporación Autónoma
Regional del Valle del Cauca

Página 7 de 10

ARTICULO SEGUNDO: Una vez proferido el respectivo concepto técnico, el Jefe de la Oficina de Gestión Ambiental Territorial, dentro del término de los quince (15) días hábiles siguientes a la fecha de la expedición del concepto técnico, mediante resolución motivada, aprobará o negará la autorización para la construcción de la vía, carretable o explanación.

PARAGRAFO PRIMERO: Contra el acto administrativo que otorgue o niegue la autorización para la construcción de la vía, explanación o carretable tendrá recurso de reposición y apelación.

PARAGRAFO SEGUNDO: Dentro del acto administrativo de otorgamiento de la autorización de construcción de la vía, carretable o explanación en predio privado; se podrá exigir el cumplimiento de otras medidas no contempladas dentro de la presente reglamentación, cuando así se considere necesario por la Oficina de Gestión Ambiental Territorial.

PARAGRAFO TERCERO: El incumplimiento de los requisitos y procedimientos contemplados en el presente acto administrativo o los exigidos por la Oficina de Gestión Ambiental Territorial, dará lugar a la aplicación de sanciones establecidas en la Ley 99 de 1993 y normas reglamentarias.

ARTICULO TERCERO: El seguimiento y control a las actividades relacionadas con la autorización para la construcción de la vía, carretable o explanación será responsabilidad de la Oficina de Gestión Ambiental Territorial correspondiente." -negrilla y subrayado fuera del texto original-


Que la Ley 1333 de 2009, establece:

"Artículo 1°. Titularidad de la potestad sancionatoria en materia ambiental. El Estado es el titular de la potestad sancionatoria en materia ambiental y la ejerce, sin perjuicio de las competencias legales de otras autoridades, a través del Ministerio de Ambiente, Vivienda y Desarrollo Territorial, las corporaciones autónomas regionales, las de desarrollo sostenible, las unidades ambientales de los grandes centros urbanos a que se refiere el artículo 66 de la Ley 99 de 1993, los establecimientos públicos ambientales a que se refiere el artículo 13 de la Ley 768 de 2002 y la Unidad Administrativa Especial del Sistema de Parques Nacionales Naturales, UAESPNN, de conformidad con las competencias establecidas por la ley y los reglamentos.

Parágrafo. En materia ambiental, se presume la culpa o el dolo del infractor, lo cual dará lugar a las medidas preventivas. El infractor será sancionado definitivamente si no

[Handwritten signature]

Comprometidos con la vida





Corporación Autónoma
Regional del Valle del Cauca

Página 8 de 10

desvirtúa la presunción de culpa o dolo para lo cual tendrá la carga de la prueba y podrá utilizar todos los medios probatorios legales”.

Que de conformidad con el artículo 5º de la citada Ley 1333 de 2009:

“Se considera infracción en materia ambiental toda acción u omisión que constituya violación de las normas contenidas en el Código de Recursos Naturales, Renovables Decreto Ley 2811 de 1974, en la Ley 99 de 1993, en la Ley 165 de 1994, y en las demás disposiciones ambientales vigentes, en que las sustituyan o modifiquen y en los actos administrativos emanados de la autoridad ambiental competente.

Será también constitutivo de infracción ambiental la comisión de un daño al medio ambiente, con las mismas condiciones que para configurar la responsabilidad civil extracontractual establece el Código Civil y la legislación complementaria; a saber: el daño, el hecho generador con culpa o dolo y el vínculo causal entre los dos. Cuando estos elementos se configuren darán lugar a una sanción administrativa ambiental, sin perjuicio de la responsabilidad que para terceros pueda generar el hecho en materia civil.

PARÁGRAFO 1o. En las infracciones ambientales se presume la culpa o dolo del infractor, quien tendrá a su cargo desvirtuarla.

PARÁGRAFO 2o. El infractor será responsable ante terceros de la reparación de los daños y perjuicios causados por su acción u omisión”.


Que de conformidad con lo antes expuesto, se considera procedente abrir investigación contra el señor Gonzalo Montoya quien se identificó con CC: 16754119, por realizar actividades consistentes en adecuación de terreno en un área aproximada de 17 m², generando un talud de 3.5 m x aproximada 1.8 m, en el Predio ubicado en el Sector la Rochela, de la vereda la Fonda del Corregimiento de Villacarmelo. Coordenadas: 3°23'28.56"N/ 76°35'13.60"O.

Que en concordancia con el artículo 20 de la Ley 1333 de 2009, iniciado el procedimiento sancionatorio, cualquier persona podrá intervenir para aportar pruebas o auxiliar al funcionario competente cuando sea procedente en los términos de los artículos 69 y 70 de la Ley 99 de 1993. Se contará con el apoyo de las autoridades de policía y de las entidades que ejerzan funciones de control y vigilancia ambiental.

Que adicionalmente el Artículo 22 de la citada Ley 1333 de 2009 establece que las autoridades ambientales podrán realizar todo tipo de diligencias administrativas como visitas técnicas, toma de muestras, exámenes de laboratorio, mediciones,

Comprometidos con la vida

mejor





Corporación Autónoma
Regional del Valle del Cauca

Página 9 de 10

caracterizaciones y todas aquellas actuaciones que estime necesarias y pertinentes para determinar con certeza los hechos constitutivos de infracción y completar los elementos probatorios. Acorde con lo anterior, esta Entidad podrá decretar la práctica de pruebas que se consideren conducentes, pertinentes y útiles.

Con base en lo anteriormente expuesto, el Director Territorial (C) de la Dirección Ambiental Regional Suroccidente, de la Corporación Autónoma Regional del Valle del Cauca -CVC-,

DISPONE:

PRIMERO. Iniciar el procedimiento sancionatorio ambiental en contra del señor GONZALO MONTOYA quien se identificó con cedula de ciudadanía No. 16.754.119., para efectos de verificar los hechos u omisiones constitutivos de infracción a la normatividad ambiental vigente en materia de recurso de suelo, de conformidad con lo señalado en la parte motiva del presente acto administrativo.

PARÁGRAFO 1°. Informar al investigado que él o cualquier persona, podrán intervenir para aportar pruebas o auxiliar al funcionario competente cuando sea procedente en los términos de los artículos 69 y 70 de la Ley 99 de 1993.

PARÁGRAFO 2°. Informar al investigado que dentro del presente procedimiento sancionatorio ambiental se tendrán como pruebas documentales las obrantes en el expediente identificado con el número 0711-039-005-109-2016.

PARÁGRAFO 3°. Informar al investigado que la totalidad de los costos que demande la práctica de pruebas serán a cargo de quien las solicite.

PARÁGRAFO 4°. En orden a determinar con certeza los hechos constitutivos de infracción y completar los elementos probatorios, esta Entidad podrá realizar todo tipo de diligencias y actuaciones administrativas que estime necesarias y pertinentes, en los términos del artículo 22 de la Ley 1333 de 2009.

PARÁGRAFO 5°. En caso de existir mérito para continuar con la investigación, ésta Entidad procederá a formular cargos contra el presunto infractor, acorde con lo establecido en el artículo 24 de la Ley 1333 de 2009.

Handwritten signature and initials.

Comprometidos con la vida



Corporación Autónoma
Regional del Valle del Cauca

Página 10 de 10

PARÁGRAFO 6°. Si de los hechos materia del presente procedimiento sancionatorio se constata la posible existencia de contravenciones o delitos, falta disciplinaria o de otro tipo de infracción administrativa, se ordenará ponerlos en conocimiento de la autoridad correspondiente, acompañándole copia de los documentos del caso, según lo dispuesto por el artículo 21 de la Ley 1333 de 2009.

SEGUNDO: Remitir copia de la presente actuación administrativa a la Procuraduría Judicial Ambiental y Agraria del Valle del Cauca, en cumplimiento de lo establecido en el inciso final del artículo 56 de la Ley 1333 de 2009

TERCERO: Notificar personalmente el presente acto administrativo al investigado o a su apoderado legalmente constituido, quien deberá acreditar su calidad conforme lo prevé la ley. En caso de no ser posible la notificación personal se realizará de conformidad con lo establecido en el artículo 67, 68 y 69 de la Ley 1437 de 2011.

CUARTO: El encabezado y la parte resolutive de este acto administrativo, deberá publicarse por la CVC en el boletín de actos administrativos de la Entidad, de conformidad con lo dispuesto en el artículo 71 de la Ley 99 de 1993.

QUINTO: Indicar que contra la presente actuación administrativa no procede recurso alguno, de conformidad con lo dispuesto en el artículo 75 de la Ley 1437 de 2011.

Dado en Santiago de Cali, 02 DIC 2016

NOTIFÍQUESE, PUBLÍQUESE Y CUMPLASE

PEDRO NEL MONTOYA MONTOYA
Director Territorial (C)
Dirección Ambiental Regional Suroccidente

Proyectó: Stephany Charrupi – Sustanciador DAR Suroccidente
Revisó: Juliana Mera González – Profesional Jurídica Contratista – DAR Suroccidente
Revisó: Diana Loaiza Cadavid – Coordinador Unidad de Gestión Cuenca Lili, Meléndez, Cañaveralejo- Cali.

Expediente No. 0711-039-005-109-2016- Sancionatorios Ambientales

Comprometidos con la vida

