

BOLETIN DE ACTOS ADMINISTRATIVOS AMBIENTALES

SEPTIEMBRE DE 2014

DAR SURORIENTE

CONCESIONES

Nombre: SOCIEDAD REBOLLEDO MEJIA S. EN C.S.

Nit: 891303400-7

Representante legal: GUILLERMO REBOLLEDO

Predio: SAN MIGUEL

Ubicación: Corregimiento Tablones, municipio de Palmira

Asunto: Por medio de la cual se otorga una concesión de aguas superficiales de uso público a favor de la SOCIEDAD REBOLLEDO MEJIA S. EN C. S, propietaria del predio denominado SAN MIGUEL, representada legalmente por el señor GUILLERMO REBOLLEDO MEJIA.

Resolución: 0720 NO. 0721-000548 del 23 de julio de 2014.

Nombre: JAIRO CAICEDO SALDARRIAGA

Cédula: 6.377.329

MARIA ELENA LÓPEZ DE CAICEDO

Cédula: 29.699.376

Predio: EL MARNE Y LAS VEGAS

Ubicación: Corregimiento El Remolino, municipio de Florida

Asunto: Por medio de la cual se otorga una concesión de aguas superficiales de uso público a favor de los señores JAIRO CAICEDO SALDARRIAGA y MARIA ELENA LÓPEZ DE CAICEDO, propietarios del predio denominado EL MARNE Y LAS VEGAS.

Resolución: 0720 No. 0721-000531 del 15 de julio de 2014.

Nombre: PROVIDENCIA S.A.

Nit: 891300238

Representante legal: ALVARO JOSÉ LÓPEZ NISHI

Predio: PROVIDENCIA

Ubicación: Corregimiento Amaime, municipio El Cerrito.

Asunto: Por medio de la cual se otorga una concesión de aguas superficiales de uso público a favor de la SOCIEDAD INGENIO PROVIDENCIA S.A., predio PROVIDENCIA.

Resolución: 0720 No. 0721-000547 del 23 de julio de 2014.

Nombre: PROVIDENCIA S.A.

Nit: 891300238

Representante legal: ALVARO JOSÉ LÓPEZ NISHI

Predio: LA AURORA

Ubicación: Corregimiento Santa Elena, municipio El Cerrito.

Asunto: Por medio de la cual se otorga una concesión de aguas superficiales de uso público a favor de la SOCIEDAD INGENIO PROVIDENCIA S.A., predio LA AURORA.

Resolución: 0720 No. 0721-000549 del 23 de julio de 2014.

Nombre: PROVIDENCIA S.A.

Nit: 891300238

Representante legal: ALVARO JOSÉ LÓPEZ NISHI

Predio: MARSELLA

Ubicación: Corregimiento San Antonio, municipio de El Cerrito.

Asunto: Por medio de la cual se otorga una concesión de aguas superficiales de uso público a favor de la SOCIEDAD INGENIO PROVIDENCIA S.A., predio MARSELLA.

Resolución: 0720 No. 0721-000546 del 23 de julio de 2014.

Nombre: MGM VISION INTERNATIONAL S.A.S

Nit: 900420783-5

Representante legal: ALBERTO MUÑOZ ZAPATA

Predio: MGM VISIÓN INTERNATIONAL S.A.S

Ubicación: Vía aeropuerto – zona franca Palmaseca, Km 1.2, municipio de Palmira.

Asunto: Por medio de la cual se otorga una concesión de aguas subterráneas a la SOCIEDAD MGM VISIÓN INTERNATIONAL S.A.S., para ser captada del pozo No. Vp-845

Resolución: 0720 No. 0721-000545 del 23 de julio de 2014.

Nombre: FRANCISCO WENCESLAO TRUJILLO RENGIFO

Cédula: 2.590.906

Representante legal: FRANCISCO WENCESLAO TRUJILLO RENGIFO

Predio: EL SENDERO

Ubicación: Vereda El Mesón, Corregimiento Ayacucho, municipio de Palmira.
Asunto: Por medio de la cual se niega una concesión de aguas superficiales de uso público al señor FRANCISCO WENCESLAO TRUJILLO RENGIFO, Predio EL SENDERO.
Resolución: 0720 No. 0721-000464 del 19 de junio de 2014.

Nombre: ASNORALDO ESCANDON SALCEDO
Cédula: 6.378.098
Representante legal: ASNORALDO ESCANDON SLCEDO
Predio: EL JAIR
Ubicación: Corregimiento Bolo Alizal, municipio de Palmira.
Asunto: Por medio de la cual se otorga una concesión de aguas superficiales de uso público, JOSE ASNORALDO ESNDON SALCEDO, predio EL JAIR.
Resolución: 0720 No. 0721-000568 del 29 de julio de 2014.

Nombre: GUSTAVO NOGUERA CARMONA
Cédula: 6.396.026
Representante legal: GUSTAVO NOGUERA CARMONA
Predio: FINCA LA PRIMAVERA
Ubicación: Corregimiento de Potrerillo, municipio de Palmira.
Asunto: Por medio de la cual se otorga una concesión de aguas superficiales de uso público al señor GUSTAVO NOGUERA CARMONA, predio FINCA LA PRIMAVERA LOTE 5.
Resolución: 0720 No. 0721-000567 del 29 de julio de 2014.

Nombre: GUSTAVO NOGUERA CARMON
Cédula: 6.396.026
Representante legal: GUSTAVO NOGUERA
Predio: FINCA LA PRIMAVERA
Ubicación: Corregimiento de Potrerillo, municipio de Palmira
Asunto: Por medio de la cual se otorga una concesión de aguas superficiales de uso público al señor GUSTAVO NOGUERA CARMONA – predio FINCA LA PRIMAVERA lote 5.
Resolución: 0720 No. 0721-000567 del 29 de julio de 2014.

Nombre: JAIRO CAICEDO SALDARRIAGA
Cédula: 6.377.329
MARIA ELENA LÓPEZ DE CAICEDO
Cédula: 29.699.376
Predio: PALACESITO
Ubicación: Vereda La Acequia, Corregimiento Remolino, municipio de Florida.
Asunto: Por medio de la cual se otorga una concesión de aguas superficiales de uso público a favor de los señores JAIRO CAICEDO SALDARRIAGA y MARIA ELENA LÓPEZ DE CAICEDO – propietarios del predio denominado PALACESITO.
Resolución: 0720 No. 0721-000585 del 01 de agosto de 2014.

Nombre: AGROPECUARIA OSPINA & CIA S. EN C.
Nit: 890300057
Representante legal: MARIA TERESA OSPINA CAÑON
Predio: POTRERO DE PÁRRGA
Ubicación: Corregimiento El Cabuyal, municipio de Candelaria.
Asunto: Por medio de la cual se otorga una concesión de aguas superficiales de uso público a la SOCIEDAD AGROPECUARIA OSPINA & CIA S. EN C. – predio POTRERO DE PÁRRGA
Resolución: 0720 No. 0721-000584 del 01 de agosto de 2014.

Nombre: PROVIDENCIA S.A.
Nit: 891300238
Representante legal: ÁLVARO JOSÉ LÓPEZ NISHI
Predio: VILLA MERCEDES
Ubicación: Corregimiento Santa Elena, municipio de El Cerrito.
Asunto: Por medio de la cual se otorga una concesión de aguas superficiales de uso público a la SOCIEDAD INGENIO PROVIDENCIA S.A. – Predio VILLA MERCEDES.
Resolución: 0720 No. 0721-000586 del 01 de agosto de 2014.

Nombre: INVERSIONES C y J S.A.S
Nit: 805009913-0
Representante legal: MARIA CLARA LLOREDA AZCARATE
Predio: LA CAMELIA No. 4
Ubicación: Corregimiento de Rozo, municipio de Palmira.
Asunto: Por medio de la cual se otorga una concesión de aguas superficiales de uso público – INVERSIONES C y J S.A.S – predio LA CAMELI No. 4
Resolución: 0720 No. 0721-000467 del 9 de junio de 2014.

Nombre: SOCIEDAD JOSÉ IGNACIO SOLANO CORTES & CIA S. EN C. S

Nit: 805020005-2

Representante legal: JOSÉ IGNACIO SOLANO CORTES

Predio: ESTACIÓN DE SERVICIO ESSO CAVASA

Ubicación: Km. 11 de la vía Cali – Candelaria, corregimiento El Carmelo, municipio de Candelaria.

Asunto: Por medio de la cual se otorga licencia de aprovechamiento de una concesión de aguas subterráneas – pozo Vcn – 459 – JOSÉ IGANCIO SOLANO CORTES & CIA S. EN C.S.

Resolución: 0720 No. 0721-000466 del 19 de junio de 2014.

Nombre: MILENA CARMEN CARRILLO

Cédula: 31.147.099

Predio: LA FRANCISCA

Ubicación: Corregimiento de Ayacucho, vereda El Mesón, municipio de Palmira.

Asunto: Por medio de la cual se niega la renovación de una concesión de aguas superficiales de uso público a la señora MILENA CARMEN CARRILLO – predio LA FRANCISCA.

Resolución: 0720 No. 0721-00469 del 19 de junio de 2014.

Nombre: SOCIEDAD MANUELITA S.A.

Nit: 891300241-9

Representante legal: JUAN RAMOS GUZMAN SÁNCHEZ

Predio: HACIEND AREAL LOTE 1 y LOTE 2

Ubicación: Corregimiento de Rozo, municipio de Palmira.

Asunto: Por medio de la cual se otorga una concesión de aguas superficiales de uso público a la SOCIEDA MANUELITA S.A. –

Predio HACIENDA REAL LOTE 1 y LOTE 2.

Resolución: 0720 No. 0721-000468 del 19 de junio de 2014.

Nombre: SOCIEDAD INVERSANCHEZ S.A.

Nit: 800228015-2

Representante legal: JUAN RAMOS GUZMAN SANCHEZ

Predio: EL ANTOJO SANCHEZ

Ubicación: Corregimiento de Palmaseca, municipio de Palmira

Asunto: Por medio de la cual se otorga una concesión de aguas superficiales de uso público a la SOCIEDAD INVERSANCHEZ S.A. – predio EL ANTOJO SANCHEZ

Resolución: 0720 No. 0721-00465 del 19 de junio de 2014.

Nombre: GRUPO PICHUCHO R. E HOLGUIN S. C. A

Nit: 890307964-3

Representante legal: EDUARDO HOLGUIN GODIN

Predio: HACIENDA PICHUCHO Y LAS VIOLETAS, conocía como UNIDAD AGRÍCOLA PICHUCHO

Ubicación: Corregimiento Buchitolo, municipio de Candelaria

Asunto: Por medio de la cual se otorga una concesión de aguas superficiales de uso público a la SOCIEDAD GRUPO PICHUCHO R. E. HOLGUIN S. C. A, propietaria de la UNIDAD AGRICOLA PICHUCHO, representada legalmente por el señor EDUARDO HOLGUIN GODIN

Resolución: 0720 No. 0721-000525 del 08 de julio de 2014.

Nombre: PROVIDENCIA S.A.

Nit: 891300238

Representante legal: ÁLVARO JOSÉ LÓPEZ NISHI.

Predio: CHONTADURO

Ubicación: Corregimiento Santa Elena, municipio de El cerrito.

Asunto: Por medio de la cual se otorga una concesión de aguas superficiales de uso público a favor de la SOCIEDAD INGENIO PROVIDENCIA S.A. - predio CHONTADURO.

Resolución: 0720 No. 0721-00533 del 15 de julio de 2014.

Nombre: PROVIDENCIA S.A.

Nit: 891300238

Representante legal: ÁLVARO JOSÉ LÓPEZ NISHI

Predio: SAN JERÓNIMO

Ubicación. Corregimiento Amaime, municipio de El Cerrito

Asunto: Por medio de la cual se otorga una concesión de aguas superficiales de uso público a favor de la SOCIEDAD INGENIO PROVIDENCIA S.A. – SAN JERÓNIMO.

Resolución: 0720 No. 0721-000537 del 21 de julio de 2014.

Nombre: PROVIDENCIA S.A.

Nit: 891300238

Representante legal: ALVARO JOSE LOPEZ NISHI

Predio: LA ESMERALDA

Ubicación: Corregimiento Santa Elena, municipio de El cerrito.
Asunto: Por medio de la cual se otorga una concesión de aguas superficiales de uso público a favor de la SOCIEDAD INGENIO PROVIDENCIA S.A – LA ESMERALDA
Resolución: 0720 No. 0721-00532 del 15 de julio de 2014.

Nombre: INVERSIONES GARRIDO SARDI LTDA
Nit. 890306146-0
Representante legal: HILDA MARÍA SOLANO GARRIDO
Predio: LA PALMERA GARRIDO
Ubicación: Zona de atención ZA 2, municipio de Palmira.
Asunto: Por medio de la cual se otorga una concesión de aguas superficiales de uso público a favor de la SOCIEDAD INVERSIONES GARRIDO SARDI LTDA – propietaria del predio denominado LA PALMERA GARRIDO, representada legalmente por la señora HILDA MARÍA SOLANO GARRIDO
Resolución: 0720 No. 0721-000523 del 07 de julio de 2014.

Nombre. MANUELITA S.A.
Nit: 891300241-9
Representante legal: ADOLFO LEÓN VÉLEZ VÉLEZ
Predio: HACIENDA REAL LOTE 1 Y 2
Ubicación: Corregimiento de Rozo, municipio de Palmira.
Asunto: Por medio de la cual se otorga una concesión de aguas superficiales de uso público a la SOCIEDAD MANUELITA S.A. – predio HACIENDA REAL LOTE 1 Y 2.
Resolución: 0720 No. 0721-000468 del 19 de junio de 2014.

Nombre: VIVERO MARINELA S.A.S
Nit. 891300900-4
Representante legal: ALFONSO ARISTIZABAL GALLO
Predio: VIVERO MARINELA S.A.S – GRANJA LA FLORESTA
Ubicación: Corregimiento de Villagorgona, municipio de Candelaria.
Asunto: Por medio de la cual se niega la licencia de aprovechamiento de una concesión de aguas subterráneas a la SOCIEDAD VIVERO MARINELA S.A.S – GRANJA LA FLORESTA
Resolución: 0720 No. 0721-000600 del 08 de agosto de 2014.

Nombre: SOCIEDAD SHALOM INVESTMENT INTERNATIONAL S.A.S.
Nit: 900377520-1
Representante legal: EDGAR ALONSO GÓMEZ DOMINGUEZ
Cédula: 16.282.524 de Palmira.
Predio: MIRADOR BARLOVENTO
Ubicación: Corregimiento La Ruiza, municipio de Pradera
Asunto: Por medio de la cual se otorga una concesión de aguas superficiales de uso público a la SOCIEDAD SHALOM INVESTMENT INTERNATIONAL S.A.S – predio MIRADOR BARLOVENTO.
Resolución. 0720 No. 0721-000666 del 29 de agosto de 2014.

Nombre: GUSTAVO NOGUERA CARMONA
Cédula: 6.396.026 de Palmira
Predio: FINCA LA PRIMAVERA LOTE No. 5
Ubicación: Corregimiento de Potrerillo, municipio de Palmira.
Asunto: Por medio de la cual se otorga una concesión de aguas superficiales de uso público al señor GUSTAVO NOGUERA CARMONA – predio FINCA LA PRIMAVERA LOTE 5
Resolución: 0720 No. 0721-000257 del 29 de julio de 2014.

Nombre: SOCIEDAD GRUPO EMPRESARIAL LAS PALMAS S.A.S
Nit: 900619051-9
Representante legal: MARCO ORTÍZ MUÑOZ
Cédula: 16.282.524 de Palmira
Predio: EDS BARRIO nuevo
Ubicación: Carrera 32 No. 23-05, municipio de Palmira.
Asunto: Por medio de la cual se otorga una concesión de aguas subterráneas a la SOCIEDAD GRUPO EMPRESARIAL LAS PALMAS S.A.S, para ser captada del pozo No. VP -846
Resolución. 0720 No. 0721-000665 del 29 de agosto de 2014.

Nombre: EL LIBANO 1 Y 2 - Radicado No. 22406
Representante legal: JESÚS ANTONIO PINEDA PINEDA
Predio: EL LIBANO 1 Y 2
Ubicación: Vía Pradera – Florida, municipio de Pradera.
Asunto: Por la cual se otorga una concesión de aguas superficiales de uso público – JESÚS ANTONIO PINEDA PINEDA Y OTROS – predio EL LIBANO 1 Y 2.
Resolución: 0720 No. 0721-000655 del 29 de agosto de 2014.

Nombre: SOCIEDAD H. MUNCHMEYER SIEMBRAS & CIA S.C.S

Nit: 890300951-6

Represent ante legal: HILDEGARD ELEONORE SCHALLER MUNCHMEYER

Cédula extranjería: 103.534

Predio: HACIENDA LA ESPERANZA

Ubicación: Corregimiento de Guanabanal, municipio de Palmira.

Asunto: Por medio de la cual se declara la caducidad administrativa de una concesión de aguas subterráneas otorgada a favor de la SOCIEDAD H. MUNCHMEYER SIEMBRAS & CIA S.C.S – predio HACIENDA LA ESPERANZA

Resolución: 0720 No. 0721-000669 del 29 de agosto de 2014.

Nombre: SOCEIDAD MAIBA S.A.

Representante legal: CARLOS PATRICIO EASTMAN BARONA

Cédula: 80.504.364 de Bogotá

Predio: HACIENDA PASOANCHO

Ubicación: Vereda La Torre, Corregimiento de Rozo, Municipio de Palmira.

Asunto: Por medio de la cual se declara la caducidad administrativa de una concesión de aguas subterráneas otorgada a favor de la SOCIEDAD MAIBA S.A – HACIENDA PASOANCHO.

Resolución: 0720 No. 0721-000664 del 29 de agosto de 2014.

Nombre: SOCEIDAD MAIBA S.A.

Representante legal: CARLOS PATRICIO EASTMAN BARONA

Cédula: 80.504.364 de Bogotá.

Predio: HACIENDA PASOANCHO No. 3

Ubicación: Vereda la Torre, Corregimiento de Rozo, Municipio de Palmira.

Asunto: Por medio de la cual se declara la caducidad administrativa de una concesión de aguas subterráneas otorgada a favor de la SOCIEDAD MAIBA S.A. – predio HACIENDA PASOANCHO No. 3

Resolución: 0720 No. 0721-000670 del 29 de agosto de 2014.

Nombre: SOCIEDAD INVERSIONES EL PORVENIR S.A.

Representante legal: MIGUEL EDUARDO BUENO PALAU

Cédula: 14.939.810 de Cali

Predio: HACIENDA EL PORVENIR

Asunto: Por medio de la cual se declara la caducidad administrativa de una conexión de aguas subterráneas otorgada a favor de SOCIEDAD INVERSIONES EL PORVENIR S.A. – predio HACIENDA EL PROVENIR.

Resolución: 0720 No. 0721-000668 del 29 de agosto de 2014.

Nombre: JORGE ALBERTO FELIPE OCHOA

Cédula: 19.085.655 de Bogotá

Predio: HACIENDA EL CONFIN

Ubicación: Corregimiento de Palmaseca, municipio de Palmira.

Asunto: Por medio de la cual se declara la caducidad administrativa de una concesión de aguas subterráneas otorgada a favor del señor JORGE ALBERTO FELIPE OCHOA – predio HACIENDA EL CONFIN.

Resolución: 0720 No. 0721-000667 del 29 de agosto de 2014.

PERMISOS

Nombre: COLOMBIANA TISSUE S.A.S.

Nit: 900248159-2

Representante legal: UWE DREYER P

Predio: EMPRESA COLOMBIANA TISSUE S.A.S

Ubicación: Transversal 1 No. 1 – 1 Parcelación Industrial La Dolores, municipio de Palmira.

Asunto: Por medio de la cual se otorga un permiso de vertimiento de residuos líquidos a la SOCIEDAD COLOMBIANA TISSUE S.A.

Resolución: 0720 No. 0721.000413 del 28 de mayo de 2014.

Nombre: LUIS BERNARDO CALLE PAREJA

Cédula: 14.873.340

Representante legal: LUIS BERNARDO CALLE PAREJA

Predio: GRANJA EL PEDREGAL

Ubicación: Corregimiento de Tienda Nueva – Callejón Tres Tusas, municipio de Palmira

Asunto: Por medio de la cual se otorga un permiso de vertimiento de residuos líquidos al señor LUIS BERNANRDO CALLE PAREJA – predio GRANJA EL PEDREGAL.

Resolución: 0720 No. 0721-000536 del 21 de julio de 2014.

Nombre: JARDINES DEL PALMAR S.A.

Nit: 891303240-5

Representante legal: JOSE JAIR PARRA PULIDO

Predio: HORNO CREMATARIO – JARDINES DEL PALMAR

Ubicación: Carrera 32 vía a Candelaria, municipio de Palmira.
Asunto: Por medio de la cual se otorga un permiso de emisiones atmosféricas por fuentes fijas a la SOCIEDAD JARDINES DEL PALMAR S.A.
Resolución: 0720 No. 0721-000566 del 29 de julio de 2014.

Nombre: L. V ESTRUCTURAS EN CONCRETO S.A.
Nit: 830506601-0
Representante legal: JORGE ALBERTO VELASCO CASTRO
Predio: EMPRESA L. V ESTRUCTURAS EN CONCRETO S.A.
Ubicación: Calle 3 transversal 3 – 84 Parcelación Industrial La Dolores recta Cali – Palmira.
Asunto: Por medio de la cual se otorga un permiso de vertimiento de residuos líquidos a la SOCIEDAD LV ESTRUCTURAS EN CONCRETO S.A.
Resolución: 0720 No. 0721-000538 del 21 de julio de 2014.

Nombre: AGROINDUSTRIA LA MARGARITA
Nit: 900136052-2
Representante legal: DAVID DUQUE ANGEL.
Predio: GRANJA PORCICOLA LA ZAINERA
Ubicación: Corregimiento Madre Vieja, municipio de Candelaria.
Asunto: Por medio de la cual se otorga el permiso de vertimientos de residuos líquidos a AGROINDUSTRIA LA MARGARITA S.A. – GRANJA PORCICOLA LA ZAINERA.
Resolución: 0720 No. 0721-000621 del 21 de agosto de 2014.

Nombre: TRANSCOMERINTER LTDA
Nit: 800225417-6
Representante legal: ORLANDO SIGIFREDO IBARRA SARMIENTO
Predio: EMPRESA DE TRANSPORTES PAPAGAYO
Ubicación: Transversal 3 No. 0-116 PARCELACIÓN INDUSTRIAL LA DOLORES, municipio de Palmira.
Asunto: Por el cual se otorga el permiso de vertimientos de residuos líquidos a TRANSCOMERINTER LTDA – predio EMPRESA DE TRANSPORTE PAPAGAYO
Resolución: 0720 No. 0721-000597 del 6 de agosto de 2014.

Nombre: CASTILLO GUTIERREZ SAS
Nit: 800010298-2
Representante legal: PAULA CATALINA CASTILLO GUTIERREZ
Predio: PLANTA DE PRODUCCIÓN CASTELL SAS
Ubicación: Transversal 14 No. 3-40 La Dolores, municipio de Palmira.
Asunto: Por medio de la cual se otorga un permiso de vertimientos de residuos líquidos a CASTILLO GUTIERREZ S.A.S – PLANTA CASTELL S.A.S.
Resolución: 0720 No. 0721-000624 del 21 de agosto de 2014.

VARIOS

Nombre: SOCIEDAD YUNDECITO S.A.
Nit: 890302447-7
Representante legal: OSCAR VARELA VILLEGAS
Predio: LOTE BRYON
Ubicación: Corregimiento El Guanabanal, municipio de Palmira.
Asunto: Auto de archivo, fecha junio 28 de 2014, solicitud de concesión de aguas subterráneas para beneficio del predio en mención.

Nombre: SOCIEDAD YUNDECITO S.A.
Nit: 890302446-7
Representante legal: OSCAR VARELA VILLEGAS
Predio: HACIENDA YUNDECITO
Ubicación: Corregimiento El Guanabanal, municipio de Palmira
Asunto: Auto de archivo, fecha junio 28 de 2014, solicitud de concesión de aguas subterráneas para beneficio del predio en mención.

Nombre: ROSA MARINA LÓPEZ OCHOA
Cédula: 31.149.184
Representante legal: ROSA MARINA LÓPEZ OCHOA
Predio: LA MISCELANEA
Ubicación: Corregimiento Tienda Nueva, municipio de Palmira.
Asunto: Por la cual se ordena el pago de los servicios de evaluación y seguimiento de licencias ambientales, permisos, concesiones, autorizaciones y demás instrumentos de manejo y control ambiental.
Resolución: 0720 No. 0721-0518 del 2 de julio de 2014.

Nombre: SOCIEDAD SAN JOSE DE NIMA LTDA

Nit: 891300110-2

Representante legal: JAIME ANTONIO DIAZ ALVAREZ

Predio: EL LAUREL

Ubicación: Corregimiento de Tienda Nueva, municipio de Palmira.

Asunto: Por la cual se ordena el pago de los servicios de evaluación y seguimiento de licencias ambientales, permisos, concesiones, autorizaciones y demás instrumentos de manejo y control ambiental.

Resolución: 0720 No. 0721-0519 del 2 de julio de 2014.

Nombre: MAYAGUEZ S.A.

Nit: 890302594-9

Representante legal: MAURICIO IRAGORRI RIZO

Predio: HACIENDA LA AMALIA

Ubicación: Corregimiento Caucaseco, municipio de Palmira.

Asunto: Por la cual se ordena el pago de los servicios de evaluación y seguimiento de licencias ambientales, permisos, concesiones, autorizaciones y demás instrumentos de manejo y control ambiental.

Resolución: 0720 No. 0721-0454 del 11 de junio de 2014.

Nombre: MAYAGUEZ S.A.

Nit: 890302594-9

Representante legal: MAURICIO IRAGORRI RIZO

Predio: LOTE FACTORIA PLANTA DE AZÚCAR

Ubicación: Corregimiento La Tupia – Kilómetro 1, municipio de Candelaria.

Asunto: Por la cual se ordena el pago de los servicios de evaluación y seguimiento de licencias ambientales, permisos, concesiones, autorizaciones y demás instrumentos de manejo y control ambiental.

Resolución: 0720 No. 0721-0435 del 3 de junio de 2014.

Nombre: RIOPAILA CASTILLA S.A.

Nit: 900087414

Representante legal: VICTOR HUGO GORDILLO AYALA

Predio: LA AVELINA – PLANTA FABRICA

Ubicación: kilómetro 30 vía a Florida, municipio de Pradera.

Asunto: Por la cual se ordena el pago de los servicios de evaluación y seguimiento de licencias ambientales, permisos, concesiones, autorizaciones y demás instrumentos de manejo y control ambiental.

Resolución: 0720 No. 0721-0488 del 25 de junio de 2014.

Nombre: SOCIEDAD INVERSIONES CABAL BARONA & CIA S.A.S

Nit: 900107077-2

Representante legal: ANGELA MARIA TERESA CABAL BARONA

Predio: HACIENDA PASOANCHO LOTE 6

Ubicación: Corregimiento Roza, municipio

Asunto: Por la cual se ordena el pago de los servicios de evaluación y seguimiento de licencias ambientales, permisos, concesiones, autorizaciones y demás instrumentos de manejo y control ambiental.

Resolución: 0720 No. 0721-0460 del 17 de junio de 2014.

Nombre: SOCIEDAD INVERSIONES CABAL BARONA & CIA S.A.S

Nit: 900107077-2

Representante legal: ANGELA MARIA TERESA CABAL BARONA

Predio: HACIENDA LA MERCED

Ubicación: Corregimiento San Antonio, municipio de El Cerrito.

Asunto: Por la cual se ordena el pago de los servicios de evaluación y seguimiento de licencias ambientales, permisos, concesiones, autorizaciones y demás instrumentos de manejo y control ambiental.

Resolución: 0720 No. 0721-0459 del 17 de junio de 2014.

Nombre: FLOR MARINA OCHOA LÓPEZ

Cédula: 31.297.166

Representante legal: FLRO MARINA OCHOA LÓPEZ

Predio: SINCERIN 6

Ubicación: Corregimiento Boyacá, municipio de Palmira.

Asunto: Por la cual se ordena el pago de los servicios de evaluación y seguimiento de licencias ambientales, permisos, concesiones, autorizaciones y demás instrumentos de manejo y control ambiental.

Resolución: 0720 No. 0721-0517 del 2 de julio de 2014.

Nombre: SOCIEDAD COINVALLE LTDA

Nit: 890309703-7

Representante legal: JOSE HAROLD CARVAJAL CARVAJAL

Predio: HACIENDA SAN MIGUEL

Ubicación: Corregimiento san Antonio, municipio El Cerrito.

Asunto: Por la cual se ordena el pago de los servicios de evaluación y seguimiento de licencias ambientales, permisos, concesiones, autorizaciones y demás instrumentos de manejo y control ambiental.
Resolución: 0720 No. 0721-0489 del 25 de junio de 2014.

Nombre: NELSON CRUZ GÓMEZ

Cédula: 16.358.224

Representante legal: NELSON CRUZ GÓMEZ

Predio: WATERLOO Y LA CHAMBA

Ubicación: Corregimiento La Diana, municipio de Florida

Asunto: Por la cual se ordena el pago de los servicios de evaluación y seguimiento de licencias ambientales, permisos, concesiones, autorizaciones y demás instrumentos de manejo y control ambiental.

Resolución: 0720 No. 0721-0449 del 10 de junio de 2014.

Nombre: MARIA JOSEFA ALVARADO

Cédula: 26.672.009

Representante legal: MARIA JOSEFA ALVARADO

Predio: LA ALIANZA

Ubicación: Corregimiento Tienda Nueva – vereda El Jigal, municipio de Palmira.

Asunto: Por la cual se ordena el pago de los servicios de evaluación y seguimiento de licencias ambientales, permisos, concesiones, autorizaciones y demás instrumentos de manejo y control ambiental.

Resolución: 0720 No. 0721-0453 del 11 de junio de 2014.

Nombre: GLORIA INÉS JARAMILLO DE VASQUEZ

Cédula: 31.133.947

Representante legal: GLORIA INES JARAMILLO DE VASQUEZ

Predio: LA ALIANZA 2

Ubicación: Corregimiento Tienda Nueva – vereda El Jigal, municipio de Palmira.

Asunto: Por la cual se ordena el pago de los servicios de evaluación y seguimiento de licencias ambientales, permisos, concesiones, autorizaciones y demás instrumentos de manejo y control ambiental.

Resolución: 0720 No. 0721-0456 del 11 de junio de 2014.

Nombre: HACIENDA SN JOSE S.A.

Nit: 891300233-1

Representante legal: GUSTAVO VELASCO LL.

Predio: HACIENDA SAN JOSE S.A.

Ubicación: Corregimiento Obando, municipio de Palmira.

Asunto: Por la cual se ordena el pago de los servicios de evaluación y seguimiento de licencias ambientales, permisos, concesiones, autorizaciones y demás instrumentos de manejo y control ambiental.

Resolución: 0720 No. 0721-0516 del 2 de julio de 2014.

Nombre: SEMILLAS VALLE S.A.

Nit: 890306231

Representante legal: BERNARDO SILVA CASTRO

Predio: PILES

Ubicación: Corregimiento La Dolores, municipio de Palmira

Asunto: Por la cual se ordena el pago de los servicios de evaluación y seguimiento de licencias ambientales, permisos, concesiones, autorizaciones y demás instrumentos de manejo y control ambiental.

Resolución: 0720 No. 0721-0439 del 3 de junio de 2014.

Nombre: COINVALLE S.A.

Nit: 890309703

Representante legal: HAROLD CARVAJAL CARVAJAL

Ubicación: Corregimiento San Antonio, municipio de El Cerrito.

Asunto: Por la cual se ordena el pago de los servicios de evaluación y seguimiento de licencias ambientales, permisos, concesiones, autorizaciones y demás instrumentos de manejo y control ambiental.

Resolución: 0720 No. 0721-00164 del 27 de febrero de 2014.

Nombre: CENTRAL TUMACO S.A.

Nit: 891300041-2

Representante legal: RAMIRO JAVIER ALVAREZ MATERON

Predio: HACIENDA EL TRÁNSITO

Ubicación: Corregimiento La Herradura, municipio de Palmira.

Asunto: Por la cual se ordena el pago de los servicios de evaluación y seguimiento de licencias ambientales, permisos, concesiones, autorizaciones y demás instrumentos de manejo y control ambiental.

Resolución: 0720 No. 0721-0432 del 29 de mayo de 2014.

Nombre: LUCENA JARAMILLO ALVARADO

Cédula: 66.651.576

Predio: LA ALIANZA

Ubicación: Corregimiento Tienda Nueva, municipio de Palmira.

Asunto: Por la cual se ordena el pago de los servicios de evaluación y seguimiento de licencias ambientales, permisos, concesiones, autorizaciones y demás instrumentos de manejo y control ambiental.

Resolución: 0720 No. 0721-00451 del 11 de junio de 2014.

Nombre: OVIDIO TAKEGAMI

Cédula: 6.043.350

Predio: LA LINADA

Ubicación: Corregimiento Bolo La Italia, municipio de Palmira.

Asunto: Por la cual se ordena el pago de los servicios de evaluación y seguimiento de licencias ambientales, permisos, concesiones, autorizaciones y demás instrumentos de manejo y control ambiental.

Resolución: 0720 No. 0721-00452 del 11 de junio de 2014.

Nombre: GRACIELA OCHOA JORDAN

Cedula: 29.642.947

Representante legal: GRACIELA OCHOA JORDAN

Predio: SINCERIN 4

Ubicación: Corregimiento Tienda Nueva, municipio de Palmira.

Asunto: Por la cual se ordena el pago de los servicios de evaluación y seguimiento de licencias ambientales, permisos, concesiones, autorizaciones y demás instrumentos de manejo y control ambiental.

Resolución: 0720 No. 0721-0455 del 11 de junio de 2014.

Nombre: CENTRAL TUMACO S.A.

Nit: 891300041-2

Representante legal: RAMIRO JAVIER ALVARE MATERON

Predio: HCIENDA EL TRÁNSITO – LOTE 3

Ubicación: Corregimiento La Herradura, municipio de Palmira.

Asunto: Por la cual se ordena el pago de los servicios de evaluación y seguimiento de licencias ambientales, permisos, concesiones, autorizaciones y demás instrumentos de manejo y control ambiental

Resolución: 0720 No. 0721-0450 del 11 de junio de 2014.

Nombre: CAMPO CORDOBA & CIA LTDA

Nit. 890304937

Representante legal: JOAQUIN ANDRES CAMPO CORDOBA

Predio: PILES

Ubicación: Corregimiento La Dolores, municipio de Palmira

Asunto: Por la cual se ordena el pago de los servicios de evaluación y seguimiento de licencias ambientales, permisos, concesiones, autorizaciones y demás instrumentos de manejo y control ambiental

Resolución: 0720 No. 0721-0461 del 17 de junio de 2014.

Nombre. PROVIDENCIA S.A.

Nit: 891300238

Representante legal. ALVARO JOSE LOPEZ NISHI

Predio: SAN JOSE DEL HATO

Ubicación: Corregimiento zamorano, municipio de Palmira.

Asunto: Por la cual se ordena el pago de los servicios de evaluación y seguimiento de licencias ambientales, permisos, concesiones, autorizaciones y demás instrumentos de manejo y control ambiental

Resolución: 0720 No. 0721-0462 del 17 de junio de 2014.

Nombre: PROVIDENCIA S.A.

Nit: 891300238

Representante legal: ALVARO JOSE LOPEZ NISHI

Predio: VILLA INES

Ubicación: Corregimiento La Torre, municipio de El Cerrito.

Asunto: Por la cual se ordena el pago de los servicios de evaluación y seguimiento de licencias ambientales, permisos, concesiones, autorizaciones y demás instrumentos de manejo y control ambiental

Resolución: 0720 No. 0721-0498 del 25 de junio de 2014.

Nombre: PROVIDENCIA S.A.

Nit: 891300238

Representante legal: ALVARO JOSE LOPEZ NISHI

Predio: MARSELLA

Ubicación: Corregimiento San Antonio, municipio de El Cerrito.

Asunto: Por la cual se ordena el pago de los servicios de evaluación y seguimiento de licencias ambientales, permisos, concesiones, autorizaciones y demás instrumentos de manejo y control ambiental

Resolución: 0720 No. 0721-0491 del 25 de junio de 2014.

Nombre: PROVIDENCIA S.A.

Nit: 891300238

Representante legal: ALVARO JOSE LOPEZ NISHI

Predio: EL FARO

Ubicación: Corregimiento Matapalo, municipio de Palmira.

Asunto: Por la cual se ordena el pago de los servicios de evaluación y seguimiento de licencias ambientales, permisos, concesiones, autorizaciones y demás instrumentos de manejo y control ambiental

Resolución: 0720 No. 0721-0490 del 25 de junio de 2014.

Nombre: PROVIDENCIA S.A.A

Nit: 891300238

Representante legal: ALVARO JOSE LOPEZ NISHI

Predio: SAN MARINO

Ubicación: Corregimiento la Dolores, municipio de Palmira.

Asunto: Por la cual se ordena el pago de los servicios de evaluación y seguimiento de licencias ambientales, permisos, concesiones, autorizaciones y demás instrumentos de manejo y control ambiental

Resolución: 0720 No. 0721-0500 del 25 de junio de 2014.

Nombre: CASTRO BOTERO Y CIA S. EN C. Y CASTRO ZARZUR S. EN C.S .

Nit: 890329648 y 890332045 respectivamente.

Representante legal: JOSE NELSON MONTOYA ARISTIZABAL Y VICTOR JULIO PORRAS GUTIERREZ

Predio: CAUCA

Ubicación: Corregimiento La Dolores, municipio de Palmira.

Asunto: Por la cual se ordena el pago de los servicios de evaluación y seguimiento de licencias ambientales, permisos, concesiones, autorizaciones y demás instrumentos de manejo y control ambiental

Resolución: 0720 No. 0721-0495 del 25 de junio de 2014.

Nombre: FHANOR DAZA ARANA

Cédula: 19.071.212

Representante legal: FHANOR DAZA ARANA

Predio: EL JARDIN

Ubicación: Corregimiento Tablones, municipio de Palmira.

Asunto: Por la cual se ordena el pago de los servicios de evaluación y seguimiento de licencias ambientales, permisos, concesiones, autorizaciones y demás instrumentos de manejo y control ambiental

Resolución: 0720 No. 0721-0493 del 25 de junio de 2014.

Nombre: INCAUCA S.A.

Nit: 891300237-9

Representante legal: EDGAR ESCOBAR SANTACOLOMA

Predio: LA MARINA

Ubicación: Corregimiento Chococito, municipio de Florida

Asunto: Por la cual se ordena el pago de los servicios de evaluación y seguimiento de licencias ambientales, permisos, concesiones, autorizaciones y demás instrumentos de manejo y control ambiental

Resolución: 0720 No. 0721-0492 del 25 de junio de 2014.

Nombre: INCAUCA S.A.

Nit: 891300237-9

Representante legal: EDGAR ESCOBAR SANTACOLOMA

Predio: HAICENDA EL RFUGIO

Ubicación: Corregimiento El Remolino, municipio de Florida

Asunto: Por la cual se ordena el pago de los servicios de evaluación y seguimiento de licencias ambientales, permisos, concesiones, autorizaciones y demás instrumentos de manejo y control ambiental

Resolución: 0720 No. 0721-0494 del 25 de junio de 2014.

Nombre: INCAUCA S.A.

Nit: 891300237-9

Representante legal: EDGAR ESCOBAR SANTACOLOMA

Predio: MINIDISTRITO ALEMANIA – PALOSECAL Y HACIENDA EL LAGO – CAUCA

Ubicación: Corregimiento El Tiple, municipio de Candelaria.

Asunto: Por la cual se ordena el pago de los servicios de evaluación y seguimiento de licencias ambientales, permisos, concesiones, autorizaciones y demás instrumentos de manejo y control ambiental

Resolución: 0720 No. 0721-0496 del 25 de junio de 2014.

Nombre: INCAUCA S.A.

Nit: 891300237-9

Representante legal: EDGAR ESCOBAR SANTACOLOMA

Predio: DUNKERQUE

Ubicación: Corregimiento El Tiple, municipio de Candelaria.

Asunto: Por la cual se ordena el pago de los servicios de evaluación y seguimiento de licencias ambientales, permisos, concesiones, autorizaciones y demás instrumentos de manejo y control ambiental
Resolución: 0720 No. 0721-0497 del 26 de junio de 2014.

Nombre: INCAUCA S.A.

Nit: 891300237-9

Representante legal: EDGAR ESCOBAR SANTACOLOMA

Predio: LA LIBERIA

Ubicación: Corregimiento Buchitolo, municipio de Candelaria.

Asunto: Por la cual se ordena el pago de los servicios de evaluación y seguimiento de licencias ambientales, permisos, concesiones, autorizaciones y demás instrumentos de manejo y control ambiental

Resolución: 0720 No. 0721-0396 del 23 de mayo de 2014.

Nombre: INCAUCA S.A.

Nit: 891300237-9

Representante legal: EDGAR ESCOBAR SANTACOLOMA

Predio: LA LIBERIA

Ubicación: Corregimiento Buchitolo, municipio de Candelaria.

Asunto: Por la cual se ordena el pago de los servicios de evaluación y seguimiento de licencias ambientales, permisos, concesiones, autorizaciones y demás instrumentos de manejo y control ambiental

Resolución: 0720 No. 0721-0391 del 23 de mayo de 2014.

Nombre: MECOJ S.A.S

Nit: 815002605-1

Representante legal: ANA MILDRED MAYORQUIN PAZ

Predio: MOTEL VILLA DEL SOL Y GUADUALES

Ubicación: Carrera 32 vía candelaria, municipio de Palmira.

Asunto: Por medio de la cual se aprueban los diseños presentados para unas obras hidráulicas MOTEL VILLA DEL SOL Y GUADUALES – SOCIEDAD MECOJ S.A.S

Resolución: 0720 No. 0721-000622 del 21 de agosto de 2014.

Nombre: QUIMPAC DE COLOMBIA S.A.

Nit: 890322007-2

Representante legal: MAURICIO MEJIA PARDO

Cédula: 16.601.625

Predio: Territorio Gaucho

Ubicación: Km 13 Autopista Yumbo Aeropuerto., municipio de Palmira

Asunto: Auto de fecha 21 de agosto de 2014, por medio de la cual se formulan cargos.

AUTOS DE INICIACIÓN

Nombre: INVERSIONES PAYAN GARCES S.A.

Nit: 891303719-0

Representante legal: MARIA ESTER PAYAN GARCES

Cédula: 31.173.178 de Palmira.

Predio: PAPAYALITO

Ubicación: Corregimiento Bolo La Italia, municipio de Palmira.

Asunto: Auto iniciación de trámite para la concesión de agua subterráneas solicitada por la sociedad en mención.

Nombre: SOCIEDAD CASTILLA AGRÍCOLA S.A.

Nit: 890300440-4

Representante legal: VICTOR HUGO URDANETA TOLOZA

Predios: LA UNIÓN Y LA LUCHA

Ubicación: Corregimiento de la Gran Vía, municipio de Pradera.

Asunto: Auto de iniciación de trámite para unas concesiones de aguas superficiales de uso público, solicitada por el señor VICTOR HUGO URDANETA TOLOZA, representante legal de la SOCIEDAD CASTILLA AGRÍCOLA S.A.

Nombre: JULIAN ALBERTO GONZALEZ BEJARANO

Cédula: 14.703.321

Predio: LA VALENTINA 1

Ubicación: Vereda Amaimito, corregimiento santa Elena, municipio de El Cerrito.

Asunto: Auto de iniciación de trámite para la conexión de aguas superficiales de uso público solicitada por el señor JULIAN ALBERTO GONZALEZ BEJARANO.

Nombre: LUIS ALBERTO MUÑOZ ORDOÑEZ

Cédula: 16.263.527 de Palmira

Predio: EL PEDREGAL

Ubicación: Vereda Amaimito; Corregimiento Santa Elena, municipio de El Cerrito.

Asunto: Auto de iniciación de trámite para la concesión de aguas superficiales de uso público, solicitada por el señor LUIS ALBERTO MUÑOZ ORDOÑEZ.

Nombre: LUIS ALBERTO MUÑOZ ORDOÑEZ

Cédula: 16.263.527 de Palmira.

Predio: FINLANDIA

Ubicación: Vereda Amaimito, corregimiento Santa Elena, municipio de El Cerrito.

Asunto: Auto de iniciación de trámite para la concesión de aguas superficiales de uso público solicitada por el señor LUIS ALBERTO MUÑOZ ORDOÑEZ.

Nombre: JOSE FRANCISCO MENDOZA

Cédula: 16.241.850

Predio: LLANO ALTO

Ubicación: Corregimiento de Bolívar, municipio de Palmira

Asunto: Auto de iniciación de trámite para la concesión de aguas superficiales de uso público, solicitada por el señor JOSE FRANCISCO MENDOZA.

Nombre: JAIME HERNAN VERGARA CASTRILLON

Cédula: 16.667.536 de Cali

Predio: CHULAVISTA

Ubicación: Corregimiento La Buitrera, municipio de Palmira.

Asunto: Auto de iniciación de trámite para la concesión de aguas superficiales de uso público para el predio CHULAVISTA.

Nombre: CARLOS ARTURO DUQUE MEJIA

Cédula: 16.245.085 de Palmira.

Predio: EL MIRADOR

Ubicación: Corregimiento de Tenerife, municipio de El Cerrito.

Asunto: Auto de iniciación de trámite para la concesión de aguas superficiales de uso público al predio EL MIRADOR.

Nombre: PARCELACIÓN BOSQUES DE BELEN

Nit: 900001605-5

Representante legal: GUILLERMO TORO CHICA

Cédula: 1.309.386 de Marsella

Predio: PARCELACIÓN BOSQUES DE BELEN

Ubicación: Corregimiento El Guayabal, municipio de Palmira.

Asunto: Auto de iniciación de trámite para unas concesiones de agua superficiales de uso público solicitada por el señor GUILLERMO TORO CHICA, obrando como representante legal de la PARCELACIÓN BOSQUES DE BELEN.

Nombre: ABRAHAM VILLEGAS VICTORIA

Cédula: 2.560.495 de Cajibío

Predio: FINCA CEDRO NEGRO

Ubicación: Corregimiento La Buitrera, jurisdicción del municipio de Pradera.

Asunto: Auto de iniciación de trámite para la concesión de aguas superficiales de uso público.

RESOLUCIÓN 0100 No. 0150- 0372 DE 2014

“POR LA CUAL SE SUBROGA UNA LICENCIA AMBIENTAL”

El Director General de la Corporación Autónoma Regional del Valle del Cauca – CVC-, en uso de sus facultades legales otorgadas mediante los Decretos 2811 de 1974, Ley 99 de Diciembre 22 de 1993, Decreto Reglamentario No. 2820 de agosto 5 de 2010, Acuerdos CVC CD Nos. 20 de mayo de 2005 y 024 de marzo 11 de 2010, Resolución 0100 No. 0100–0357 de junio 22 de 2010, Resolución D.G No. 992 de noviembre 19 de 2003, y demás normas concordantes y

CONSIDERANDO:

Que mediante Resolución D.G No. 992 de noviembre 19 de 2003, se otorga Licencia Ambiental al señor Fernando Hoyos Peláez, identificado con cédula de ciudadanía No. 17.127.295, en calidad de titular del Contrato de Concesión No. DIK-112 celebrado con la Empresa Nacional Minera Ltda– Minercol Ltda, para la explotación económica de un yacimiento de materiales de construcción en la Cantera El Carmen, ubicada en la vereda Betania, jurisdicción del municipio de Tuluá, departamento del Valle del Cauca.

Que mediante comunicación recibida por CVC con radicación No. 021022 de marzo 10 de 2014, la señora Zilia Peláez de Hoyos identificada con la cédula de ciudadanía No. 20.194.403 expedida en Bogotá D.C., obrando en calidad de subrogataria de los derechos derivados del Contrato de Concesión No. DIK-112 solicita el reconocimiento como única titular de la Licencia Ambiental, anexando copia de la Resolución No. 004946 del 8 de noviembre de 2013, mediante la cual la Agencia Nacional de Minería-ANM

acepta la subrogación de los derechos derivados del Contrato de Concesión No. DIK-112 a favor de la suscrita, por muerte del concesionario.

Que mediante comunicado No. 0150-021022-3-2014 de marzo 17 de 2014, se informa a la señora Zilia Peláez de Hoyos, que es necesario presentar el Registro Minero Nacional en donde se excluye al señor Fernando Hoyos Peláez, quien ostentaba la calidad de titular del Contrato de Concesión DIK-112 y se incluya a la subrogada como única titular de este, en virtud de la muerte del titular, y así poder iniciar el trámite administrativo correspondiente.

Que mediante comunicación recibida en junio 12 de 2014, con radicado No. 037433, el señor Guillermo Hoyos Peláez, actuando como Apoderado General de la señora Zilia Peláez de Hoyos, adjunta Certificado de Registro Minero donde consta que su representada es la actual titular del título minero Contrato de Concesión No. DIK-112,; así como copia de la Escritura Pública de Poder General otorgada en la Notaría Única del Andalucía, departamento del Valle del Cauca de fecha abril 28 de 2014.

Que mediante memorando No. 0150-037433-2-2014 de junio 17 de 2014, el Grupo de Licencias Ambientales solicita a la Dirección Ambiental Centro Norte de la CVC con sede en Tuluá, el expediente No. CVC-SIALP-197-2003, con el fin de realizar el trámite administrativo correspondiente.

Que mediante comunicación de julio 10 de 2014, con radicado No. 041851, el señor Guillermo Hoyos Peláez, solicita de nuevo a la Corporación se autorice la subrogación de la licencia ambiental.

Que mediante memorando No. 0731-037433-3-2014 de julio 11 de 2014, la Dirección Ambiental Regional Centro Norte de la CVC remite el expediente No. CVC-SIALP-197-2003 al Grupo de Licencias Ambientales.

Que la Corporación Autónoma Regional del Valle del Cauca – CVC, es la autoridad ambiental competente para subrogar Licencia Ambiental, teniendo en cuenta lo establecido en la Resolución No. 004946 del 8 de noviembre de 2013, mediante la cual la Agencia Nacional de Minería-ANM acepta la subrogación de los derechos derivados del Contrato de Concesión No. DIK-112 a favor de la señora Zilia Peláez de Hoyos, por muerte del concesionario.

Acorde con lo anteriormente expuesto, el Director General de la Corporación Autónoma Regional del Valle del Cauca – CVC-, en uso de su facultades legales,

RESUELVE:

ARTÍCULO PRIMERO: SUBROGAR la Licencia Ambiental otorgada mediante la Resolución DG No. 992 del 19 de noviembre de 2003, para la explotación económica de un yacimiento de materiales de construcción en la denominada Cantera El Carmen en área del Contrato de Concesión No. DIK-112, ubicada en la vereda Betania, jurisdicción del municipio de Tuluá, departamento del Valle del Cauca, a la señora ZILIA PELAEZ DE HOYOS identificada con la cédula de ciudadanía No. 20.194.403 expedida en Bogotá D.C.

ARTÍCULO SEGUNDO: Tener como beneficiaria total de la Licencia Ambiental otorgada mediante Resolución DG No. 992 del 19 de noviembre de 2003, para la explotación económica de un yacimiento de materiales de construcción en la denominada Cantera El Carmen, en área del Contrato de Concesión No. DIK-112, ubicada en la vereda Betania, jurisdicción del municipio de Tuluá, departamento del Valle del Cauca, a la señora ZILIA PELAEZ DE HOYOS identificada con la cédula de ciudadanía No. 20.194.403 expedida en Bogotá D.C.

ARTÍCULO TERCERO: Las obligaciones impuestas en la Resolución DG No. 992 del 19 de noviembre de 2003, conservan su vigencia y obligatoriedad y son de estricto cumplimiento.

ARTICULO CUARTO: Una vez ejecutoriada la presente providencia, remítase copia a la Dirección de Planeación del Municipio de Tuluá, para su información y conocimiento.

ARTICULO QUINTO: Por parte del Grupo de Licencias Ambientales de la CVC, publíquese la presente resolución en el boletín de actos administrativos de la CVC.

ARTÍCULO SEXTO: Por la Secretaría General, notifíquese la presente Resolución al señor Guillermo Hoyos Peláez identificado con la cédula de ciudadanía No. 19.115.992, con dirección de notificación en la Calle 62 No. 5-31, apartamento 503 de la ciudad de Bogotá D.C., en calidad de Apoderado General de la señora Zilia Peláez de Hoyos identificada con cédula de ciudadanía No. 20.194.403 expedida en la ciudad de Bogotá D.C., en los términos establecidos en el Código de Procedimiento Administrativo y de lo Contencioso Administrativo.

ARTICULO SEPTIMO: Contra la presente resolución procede el recurso de Reposición ante el Director General de la CVC, el cual podrá interponerse dentro de los diez (10) días hábiles siguientes al de la notificación personal o por aviso, conforme a lo establecido en el artículo 76 del Código de Procedimiento Administrativo y de lo Contencioso Administrativo-CPACA, Ley 1437 de 2011.

DADA EN SANTIAGO DE CALI, A LOS 14 AGO 2014

NOTIFÍQUESE, PUBLÍQUESE, COMUNÍQUESE Y CÚMPLASE

OSCAR LIBARDO CAMPO VELASCO

Director General

Proyectó: Viviana Victoria Orejuela—Abogada Grupo de Licencias Ambientales Dirección General.

Revisó: María Cristina Collazos—Coordinadora Grupo de Licencias Ambientales Dirección General

Mayda Pilar Vanin Montaña— Coordinadora Grupo Jurídico Ambiental

Diana Lorena Vanegas Cajiao - Jefe Oficina Asesora Jurídica (C.)

Expediente No. 1120-076- 032-001-197-2003

RESOLUCIÓN 0100 No. 0150- DE 2014

“POR LA CUAL SE OTORGA UNA LICENCIA AMBIENTAL”

El Director General de la Corporación Autónoma Regional del Valle del Cauca – CVC-, en uso de sus facultades legales otorgadas mediante Ley 99 de Diciembre 22 de 1993, Decreto Reglamentario No. 2820 de agosto 5 de 2010, Acuerdos CVC CD Nos. 20 de mayo de 2005 y 024 de marzo 11 de 2010, Resolución 0100 No 0100-0357-2010 y demás normas concordantes y;

C O N S I D E R A N D O:

Que mediante comunicación recibida con radicado No. 020186 de marzo 23 de 2012, el señor Luber Giraldo identificado con la cédula de ciudadanía No. 7.502.969, en calidad de Representante Legal de la empresa AUSTRALIAN INGENIERIA LTDA, identificada con el NIT. 800234168-5, solicita a la Corporación Autónoma Regional del Valle del Cauca-CVC, la fijación de los términos de referencia para la elaboración del estudio de impacto ambiental, para el proyecto de recepción, almacenamiento y procesamiento de residuos de hidrocarburos, a realizarse en un lote de terreno ubicado en la carrera 20 Diagonal 1, del el barrio Alberto Lleras colindante con el Estero San Antonio de la Bahía de Buenaventura, área urbana del hoy Distrito de Buenaventura, departamento del Valle del Cauca.

Que en fecha marzo 30 de 2012, mediante comunicado No. 0150-020186-2012-3 la Corporación remite los términos de referencia para la elaboración del estudio de impacto ambiental del proyecto de recepción, almacenamiento y procesamiento de residuos de hidrocarburos, en terrenos ubicados en jurisdicción del Distrito de Buenaventura.

Que mediante comunicación de septiembre 17 de 2012 con radicado No. 059083 el señor Luber Giraldo, presenta a la CVC el formato único de solicitud de licencia ambiental diligenciado y algunos de los documentos anexos al mismo, así como el estudio de impacto ambiental en original y medio magnético. Informa también, que por razones de índole comercial a partir del mes de abril del 2012, la nueva razón social comercial de la empresa es Australian Ingeniería S.A.S.

Que mediante comunicado No. 0150-059083-2012-3 de septiembre 21 de 2012, la Corporación le informa a la sociedad peticionaria que de conformidad con el artículo 24 del Decreto 2820 de 2010, para iniciar el trámite de solicitud de Licencia Ambiental formalmente, se requiere la presentación de información ahí indicada.

Que en fecha de noviembre 9 de 2012, se realiza la visita ocular al predio donde se pretende adelantar el proyecto y se rinde el correspondiente informe en la misma fecha.

Que mediante comunicación de fecha de noviembre 13 de 2012, con radicado No. 074940, la sociedad peticionaria hace entrega de la documentación faltante para inicio del trámite de la solicitud de Licencia Ambiental.

Que en noviembre 23 de 2012, se expide el Auto de iniciación de trámite para el procedimiento administrativo de la solicitud presentada por el señor José Luber Giraldo Castaño identificado con la cédula de ciudadanía No. 7.502.969, en calidad de Representante Legal de la Sociedad AUSTRALIAN INGENIERIA S.A.S. identificada con el NIT No. 800234168-5, ante la Corporación Autónoma Regional del Valle del Cauca - CVC, tendiente al otorgamiento de Licencia Ambiental para adelantar las actividades del proyecto de recepción, almacenamiento y procesamiento de residuos de hidrocarburos, en un lote de terreno ubicado en el barrio Lleras colindante con el estero San Antonio de la Bahía de Buenaventura, área urbana del Distrito de Buenaventura, departamento del Valle del Cauca.

Que mediante comunicado No. 0150-021259-1-2012 de noviembre 23 de 2012, se remite copia del Auto de Iniciación de trámite de Licencia Ambiental al representante legal de la sociedad Australian Ingeniería S.A.S. En fecha diciembre 11 de 2012, con radicación No. 082279, se recibe la constancia de publicación del Auto de Iniciación de Trámite en el Diario El País del día 07 de diciembre de 2012, y la fotocopia de la constancia del pago por la tarifa de evaluación.

Que mediante memorando No. 0150-83948-1-2012 de fecha 19 de diciembre de 2012, se designan miembros del equipo evaluador para el Estudio de Impacto Ambiental para presentado por la empresa Australian Ingeniería S.A.S.

CARACTERÍSTICAS DEL PREDIO

AREA:

El predio cuenta con un área total de 11.174,05 m², de los cuales solamente se van a utilizar 4849 m² para el desarrollo de la actividad de recepción, almacenamiento y procesamiento de residuos de hidrocarburos.

Tabla 1. Distribución de áreas de la planta de proceso de la empresa Australian ingeniería S.A.S.

DISTRIBUCIÓN DE ÁREAS	ÁREA
Zona almacenamiento producto inicial	38.30 m ²
Zona de procesos	221.85 m ²
Zona de producto terminado	65.60 m ²
Zona de de abastecimiento agua lluvia	53.65 m ²
Área de maniobra para proceso	3033.50 m ²
Área de transición	1436.10 m ²
Área total	4849 m²

infraestructura y servicios públicos

- Abastecimiento de agua: Para el caso específico del establecimiento Australian Ingeniería S.A.S., el abastecimiento se hace a través de agua lluvia almacenada, aprovechando la existencia de dos (2) tanques de concreto utilizados antiguamente por otras actividades desarrolladas al interior del predio, con dimensiones de (5 x 5.3 x 3) m³ y de (5.15 x 5.3 x 2.5) m³, para una capacidad total de almacenamiento 129.09 m³ de agua lluvia y el uso principal se realizará en actividades domésticas del área administrativa y de servicios, como materia prima para la operación de la caldera y como abastecimiento de la red contra incendios.
- Los residuos sólidos que se generarán dentro del establecimiento, se dispondrán por la empresa Buenaventura Medio Ambiente E.S.P, para lo cual se contará con 2 recipientes plásticos ROTOPLAST fabricados en polietileno lineal en forma de canecas industriales con capacidad de 700 lts, que se ubicarán dentro del establecimiento para la recolección de dichos residuos y los cuales estarán debidamente rotulados.
- Energía eléctrica: El abastecimiento de energía eléctrica se hace a través del servicio que en la Ciudad presta la empresa de Energía del Pacífico. EPSA. . Se anexa certificación de disponibilidad del servicio de energía eléctrica expedida el día 23 de julio de 2012.

DESCRIPCIÓN TÉCNICA DEL PROYECTO.

En forma general el servicio de recepción de residuos de hidrocarburos que se prestara en el establecimiento de la empresa de combustibles AustralianIngenieria S.A.S., está enfocado a los buques de bandera internacional que atraquen en los diferentes muelles ubicados al interior de las instalaciones del Terminal marítimo de Buenaventura administrado por la Sociedad Portuaria Regional de Buenaventura, Grupo Portuario muelle 13, Sociedad Portuaria de Contenedores TCBUEN, Sociedad Portuaria Cemas y en el muelle 14 multipropósito, aceites hidráulicos de la operación de maquinaria en el puerto.

Recepción y Pretratamiento del Producto

El producto o materia prima que procesa la Planta, es esencialmente sentinas, aceites usados con humedad, petróleo crudo húmedo o cualquier otro derivado de hidrocarburo al cual se le quiera retirar la humedad.

Inicialmente el producto es recibido en los tanques de almacenamiento de la planta.

La Planta cuenta con una batería de tanques 1.1, 1.2, 1.3, 1.4 y 1.5 para la recepción del producto antes del proceso y otro conjunto de tanques para la recepción del producto luego del proceso al cual es sometido, tanques 2.7, 3.1 y 3.2., almacenamiento de producto terminado. En su momento los tanques 1.4 y 1.5, podrán emplearse para la recepción de producto terminado.

a. Proceso de descargue

El producto en un comienzo llega por medio de carro-tanques a la bahía de cargue y descargue luego de ser retirado del punto de almacenamiento en donde lo deposita el proveedor, posteriormente y mediante mangueras de 4 pulgadas, se realiza el acople del vehículo hacia la bomba P 101A, la cual en su otro extremo se encuentra acoplada a una tubería de 6 pulgadas en acero al carbón que va dirigida a la Zona 1, en donde se almacena la materia prima.

Si se trata del descargue de productos claros, se emplea la Bomba P 102A., ubicada en la bahía de cargue y descargue, posee una entrada de 3 pulgadas y una salida que va acoplada a una tubería de 3 pulgadas en acero al carbón, dicha tubería conducirá el producto hacia los tanques 1.4 y 1.5., tanques de productos claros.

NOTA:

Los tanques 1.1, 1.2 y 1.3, ver planos anexos, se emplean para el almacenamiento de productos oscuros, cada uno de estos tanques posee en su interior una serie de serpentines de 25cm de longitud y 2 pulgadas de diámetro, creados como una facilidad para en un momento dado conectar una línea de vapor que facilite la evacuación de productos demasiado pesados o viscosos. Los tanques 1.4 y 1.5, se emplearan para productos claros. El tanque 1.4, posee una facilidad para adaptación de una línea de vapor de cuatro pasos al interior y de 1,5 pulgadas de diámetro en caso de ser necesario el calentamiento y deshidratación de algún producto claro.

Durante la recepción inicial de la materia prima, se llevan a cabo una serie de análisis para conocer la concentración de compuestos azufrados, sales de amonio o posibles aminas, generadoras de acidez. Esta labor es de gran importancia, ya que se evitara dos de los principales problemas del tratamiento de este tipo de productos.

Tabla 2. Características de los tanques de la zona de almacenamiento:

TANQUE	ALTURA m.	DIAMETRO m	VOLUMEN gal.
2,2	1,5	0,45	55
2,3	1,5	0,45	55
2,4	7,56	3,5	20000
2,7	6,5	2,45	5400

Conducción del Producto a los Tanques de Deshidratación

En esta zona de procesos, se encuentran seis equipos especiales, 2.1 Caldera, 2.4 Tanque de procesos, 2.5 Tren de intercambiadores de calor, 2.6 Torre de enfriamiento, 2.2 y 2.3, suavizadores de agua, 2.7 Tanque de condensados

Tabla 3. Características de los tanques de la zona de almacenamiento:

TANQUE	ALTURA m.	DIAMETRO m	VOLUMEN gal.
2,2	1,5	0,45	55
2,3	1,5	0,45	55
2,4	7,56	3,5	20000
2,7	6,5	2,45	5400

El producto o materia prima una vez se encuentra en los tanques de almacenamiento, es enviado al tanque principal de tratamiento, tanque 2.4, el cual posee una capacidad de almacenamiento de 20000 galones. La conducción se llevara a cabo mediante el empleo de la bomba P 101B, la cual extrae el producto de los tanques 1.1, 1.2 y 1.3, a través de una línea de 6 pulgadas y lo descarga al tanque 2.4 mediante el empleo de una línea de 4 pulgadas.

Por otra parte la bomba P102B, se encarga de enviar el producto a través de una línea de succión de 3 pulgas desde los tanques 1.4 y 1.5 al tanque 2.4, dicha bomba, posee una descarga igualmente de 3 pulgadas en acero al carbón.

Debido a que se requiere la toma de muestras para verificar el contenido de agua del producto que se está deshidratando, inicialmente la Planta está diseñada para trabajar por baches.

Al interior de este tanque de procesos se encuentran ubicados una serie de serpentines y accesorios para la recepción y conducción del vapor proveniente de la caldera; dicho vapor actuara como fluido de transferencia de calor y será en ultimas el fluido de intercambio por contacto indirecto que ayude a la evaporación de los aceites livianos en conjunto con el agua que va a separarse de la mezcla inicial y posteriormente enviados al tanque 2.7.

Aplicación de Calor

Se contara con una caldera de 150 hp marca Continental, la cual se alimentara con agua proveniente de un depósito de 18000 galones de capacidad y previamente tratada para obtener así un vapor libre de humedad y de primera calidad, que permita un intercambio de calor óptimo y eficiente.

El vapor saturado, será enviado al tanque principal de tratamiento mediante ductos aislados térmicamente para mejor aprovechamiento del calor. Al interior del tanque 2.4 se encuentran varios serpentines ubicados en forma estratégica, para lograr una evaporación eficiente.

Las aguas de purga de la caldera, son filtradas, tratadas y analizadas, para luego ser enviadas de nuevo al tanque de abastecimiento 4.1

Evaporación de Agua y de Livianos

Gracias al contacto indirecto entre el calor que genera el vapor proveniente de la caldera y el producto húmedo, se logra el desprendimiento y la separación de agua y aceites livianos, que inicialmente comienzan a evaporarse. Este fenómeno se logra gracias a que los productos al interior del tanque poseen diferentes puntos de evaporación los cuales se encuentran alrededor de los 100 grados centígrados, temperatura que fácilmente es lograda por los vapores que salen de la caldera.

Los productos más livianos se dirigen a la cima del tanque 2.4 y luego son conducidos mediante una tubería en acero inoxidable de 3 pulgadas hacia un tren de intercambiadores equipos I2.5A e I2.5B, cuya función principal, es la de lograr un contacto indirecto entre los vapores y gases provenientes del tanque de proceso y el agua para enfriado proveniente del ciclo para agua de enfriamiento.

En los intercambiadores de calor básicamente se presenta el proceso de condensación de gases y vapores provenientes del tanque 2.4, este paso es clave en el proceso ya que en esta etapa se disminuye temperatura y presión, se pasa de unos 110 grados centígrados y 1,8 bares de presión a 60 grados centígrados y 1 bar, finalmente se obtiene un producto liquido que puede almacenarse sin inconvenientes.

Los fluidos a condensar, pasan por el lado de la carcasa, mientras que el agua de enfriamiento pasa por el interior del set de tubos.

Transporte al Tanque de Condensados

Los vapores calientes que salen del tanque principal de procesos, son conducidos a una batería de intercambiadores de calor, aquí todo el vapor proveniente de este primer tanque pasa de la fase de vapor a una fase liquida la cual permitirá la separación la emulsión agua-aceite.

El líquido (emulsión agua-aceite) que sale de los intercambiadores de calor, es pasado por un bio-filtro el cual trabaja a base de bacterias bio-degradadoras que se encargan de desdoblar las partículas azufradas y nitrogenadas presentes en este flujo, posteriormente dicho flujo es conducido al tanque 2.7, en donde se encuentra una bota de separación en la parte inferior, la cual se encarga de diferenciar las fases agua-aceite. Aquí, por diferencia de densidad, el agua queda en la parte inferior y el hidrocarburo en la parte superior, en esta etapa se realizan una serie de análisis al agua almacenada en la bota de separación, dureza, conductividad, pH.

Decantación de Agua Proveniente de los Intercambiadores

En este paso se va a producir una decantación del agua, este proceso básicamente consiste en que el agua pasa de su estado gaseoso a su estado líquido, el agua que es el líquido más pesado, pasara al fondo del tanque y los líquidos aceitosos, se depositaran en la superficie.

Este proceso de decantación podrá ser ayudado mediante el empleo de fluidos de separación, los cuales básicamente ayudan a que las fases puedan separarse con mayor facilidad.

Separación de Fases en el Tanque 2.7

En esta etapa las dos fases que se denotan al interior del tanque 2.7 y que se encuentran unidas se van a separar.

Luego de verificar las propiedades mencionadas arriba, el agua es enviada a la zona de abastecimiento, 4.1, mediante el empleo de la bomba P 201, dicha bomba posee una conexión de dos pulgadas, tanto en la entrada como en la salida. Si dado el caso el agua no cumple con las propiedades de dureza, pH o conductividad, es sometida a pre-tratamientos en línea, aquí se aplican sustancias especiales que convierten dicha agua alta en acidez, en una agua apta para la aplicación y reúso en el sistema de enfriamiento.

En general, reguladores de acidez o en algunos casos NaOH es empleado para modificar las propiedades que se encuentran fuera de norma.

Los líquidos oleosos claros previamente separados son enviados a los tanques de almacenamiento de producto terminado 1.4 y 1.5.

Conducción y Transporte Final de las Fases Separadas

Los líquidos obtenidos por la separación de fases en el tanque 2.4, son analizados previamente antes de ser enviados a su posterior almacenamiento, este paso pretende verificar que el agua obtenida, los aceites livianos extraídos y los fondos deshidratados, posean los requerimientos mínimos para ser empleados en sus diversos ciclos.

Los fondos deshidratados una vez culmina el proceso, son analizados para verificar algunas propiedades fundamentales como humedad, grados API, viscosidad, punto de inflamación y cenizas. Una vez se comprueba que el producto cumple con las especificaciones, se emplea la bomba P 202, la cual impulsa el producto de fondo a través de una tubería de seis pulgadas, desde el tanque 2.4 a los tanques 3.1 y 3.1. Esta bomba P202, también se encarga del proceso de recirculación del producto a procesar, inicialmente lo envía al intercambiador I2.5C y posteriormente lo dirige hacia la cima del tanque 2.4, en donde se introduce por la parte superior para ser depositado en forma de dispersión, mediante el empleo de una flauta que trabaja en forma de chorro.

El agua que sale del tanque 2.7, es enviada previa inspección al tanque 4.1 como ya se explico, mientras los hidrocarburos claros provenientes de dicho tanque 2.7, son enviados mediante la bomba P203, desde este punto, hasta los tanques 1.4 y 1.5 empleando para ello una línea de dos pulgadas. Estos hidrocarburos livianos son igualmente analizados, pruebas de humedad, gravedad API y punto de chispa, son realizadas.

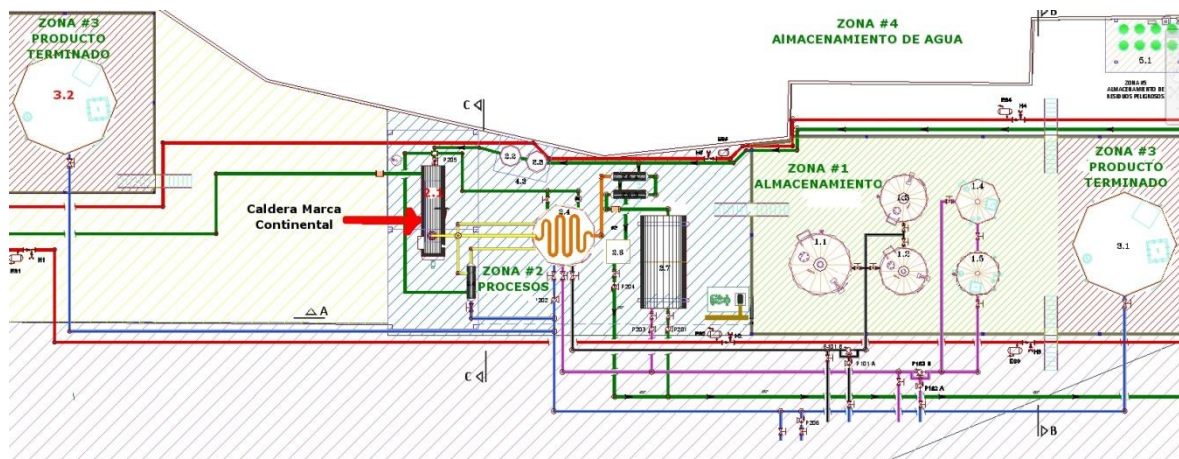
Una vez se encuentre el producto procesado en los tanques 3.1 y 3.2, la bomba P206, bomba de desplazamiento positivo de seis pulgadas, será la encargada de enviar el producto a los carro/tanques.

ZONA DE PRODUCTO TERMINADO

En esta zona se cuenta con dos tanques 3,1 y 3,2, en los cuales se va a almacenar el producto de fondo resultante del proceso de deshidratación y evaporación, que se lleva a cabo en el tanque 2,4. Ver planos anexos.

Tabla 4. Características de los tanques de la zona de almacenamiento:

TANQUE	ALTURA m.	DIAMETRO m	VOLUMEN gal.
3,1	7,26	5,8	68000
3,2	7,26	5,8	68000



ASP
ECT
OS
CLI
MÁT
ICO
S -
ÁRE
A
DE
INFL
UEN
CIA

DIRECTA

Clima:

Con base en los registros meteorológicos de las estaciones Aeropuerto Buenaventura, Colpuertos, Triana y Bajo Calima , en el Distrito de Buenaventura. El clima del municipio es predominantemente cálido, muy húmedo, con altas temperaturas y precipitaciones durante la mayor parte del año.

Precipitación

En los registros de precipitación de esta estación, se observa que, en el primer trimestre del año es el de menor precipitación, incrementándose hasta el mes de Mayo; en el mes de Junio desciende gradualmente para incrementarse en los meses de Julio, Agosto y Septiembre; finalmente se presenta una disminución gradual en los meses de Octubre, Noviembre y Diciembre.

La Estación COLPUERTOS, presenta un promedio de 7.650,1 mm/año

Vientos:

Las direcciones más frecuentes de ocurrencia del viento son el suroeste y sur con 36.7 y 32.3 % respectivamente. La dirección predominante, SW, está alineada con el canal de entrada a la Bahía de Buenaventura. En la estación Colpuertos, ubicada en el área portuaria de Buenaventura, predominan las mismas direcciones de ocurrencia de vientos pero con menor frecuencia.

Temperatura:

Las temperaturas máximas media y absoluta son de 31,8 °C respectivamente. Las mínimas medias y absoluta son de 21.6°C y 16,0°C, respectivamente. Estos valores los máximos y los mínimos, se presentan en forma general.

Humedad relativa:

El comportamiento de la evaporación para la estación COLPUERTOS, presentó un promedio de 93 mm/año, en razón del alto grado de Humedad Relativa de la zona geográfica

El comportamiento de la Humedad relativa en el ambiente alcanzó un promedio del 89%, con mínimas variaciones que oscilan entre el 2 y 4%; esto permite ver claramente que la humedad se mantiene homogénea a lo largo de todo el año.

Calidad del aire:

Las principales fuentes de contaminación atmosférica para la bahía de Buenaventura son el flujo vehicular y la quema de combustibles de los motores utilizados con el cargue y descargue de mercancías.

Ruido

Para el área de influencia del proyecto - Terminal marítimo se reportó como principales fuentes de ruido para la zona del Terminal, el flujo vehicular, tránsito de motonaves y motores de grúa y de sistema de succión.

IDENTIFICACION Y EVALUACION IMPACTOS AMBIENTALES

Para la identificación de los efectos ambientales que ocasionó la construcción y operación del proyecto de la empresa de combustibles Australian Ingeniería S.A.S, se utilizó una metodología matricial mediante la elaboración de una plantilla que contiene en las columnas, las actividades propias de su construcción y funcionamiento y en las filas los elementos del medio receptor susceptibles de ser afectadas con la ejecución del proyecto.

Una vez identificadas las acciones y los factores del medio que serán impactados por aquellas actividades, la matriz de importancia permitió obtener una valoración cualitativa al nivel requerido por un Estudio de Impacto Ambiental.

Identificación de impactos potenciales

De acuerdo a la evaluación de los impactos ambientales se presentaron cinco (5) impactos, que afectan componentes en el desarrollo del proyecto:

- En la fase de funcionamiento: Generación de residuos peligrosos y vertimientos líquidos.
- Además hay tres (3) impactos positivos que afectan el proyecto de la Planta Australian Ingeniería S.A.S , los cuales son: La inversión para el desarrollo del proyecto , el incremento de mano de obra y el nivel de ocupación

PLAN DE MANEJO AMBIENTAL

El Plan de Manejo Ambiental presentado por la empresa Australian Ingeniería S.A.S", contiene las siguientes áreas de atención:

- Manejo de tránsito vehicular y peatonal durante la instalación de infraestructura (señalización y seguridad).
- Tratamiento, disposición y manejo ambiental de aguas residuales domésticas
- Tratamiento, disposición y manejo ambiental de residuos sólidos.
- Manejo de aguas lluvias
- Control de emisiones generadas en la caldera
- Aspectos operacionales de higiene y seguridad industrial
- Plan de contingencia (incluye los procedimientos operativos normalizados: Derrames en plataforma y/o al mar , incendio y/o explosión , Plan de Emergencia de Contra incendio, procedimiento general de aislamiento de combustible

Manejo de fuentes de emisiones atmosféricas:

La fuente fija de la empresa AustralianIngenieriaS.A.S corresponde al proyecto de una caldera nueva para la Planta de Recepción Almacenamiento y Procesamiento de Residuos de Hidrocarburos de la empresa AUSTRALIAN INGENIERÍA, ubicada en las coordenadas geográficas Latitud 3°52'29,98"N Longitud 77°03'41,0".

La fuente fija de la empresa AUSTRALIAN INGENIERÍA, se clasifica como una fuente nueva, o sea construida después de entrar en vigencia la Resolución 909 de Junio 5 de 2008 del MAVDT. Con el objeto de evaluar la altura de la chimenea que garantice la dispersión de contaminantes se aplica un modelo de dispersión de contaminantes, "Screen View".

AUSTRALIAN INGENIERÍA, tiene una caldera marca **Continental**. La caldera y combustible considerados tienen las siguientes características:

Tabla 5. Características de la Caldera Continental

FUENTE FIJA	Caldera	Unidades
Capacidad Máxima	150	BHP
Combustible	Fuel Oil N°6	-
Potencia Nominal Caldera	5.910	Lb/hora
Eficiencia De Combustión	85	%
Potencia Efectiva	5.024	Lb/hora
Consumo De Combustible Teórico	126,8	Litros
Jornada De Trabajo Diario	12	Hora

Tabla 6 .Características del combustible

FUENTE FIJA	Caldera	Unidades
Combustible	Fuel Oil N°6	-
Capacidad Calorífica Combustible ¹	150.000	BTU/gal
Porcentaje De Azufre ²	1,54	%

Tabla 7 .Comparación resultados y niveles máximos permisibles.

Dispersión contaminantes	de $\mu\text{g}/\text{m}^3$	Nivel Máximo Permissible Anual ($\mu\text{g}/\text{m}^3$)	% Aporte
PM10	0,7884	50	1,6
SO ₂	10,888	80	13,6
NO ₂	2,472	100	2,5

Se corrobora que la altura diseñada para la chimenea de la caldera de AUSTRALIAN INGENIERÍA permite una buena dispersión de los contaminantes.

- Con la aplicación de buenas prácticas de ingeniería para la evaluación de la altura propuesta para la chimenea de la caldera y con el análisis de impacto que generaría la fuente de emisión en la calidad del aire de la zona, se determina que esta permite una buena dispersión de los contaminantes: Material Particulado menor a 10 μm , Dióxido de Azufre y Dióxido de Nitrógeno, además de una baja influencia del efecto de caída de flujo por las estructuras cercanas.
- Con la altura de chimenea de 16,0 m se obtienen incrementos de las concentraciones anuales máximos permisibles (Resolución 601 de 2006, modificada por la Resolución 610 de 2010.) de PM10, SO₂ y NO₂ del 1,6%, 13,6% y 2,5%, respectivamente.

Sistema de tratamiento y disposición final de las aguas residuales domésticas.

Se tendrá una población de nueve (9) personas, distribuidas en producción (operación de planta), y administración.

Se propone para el tratamiento de estas aguas residuales un sistema compuesto por: trampa de grasas, tanque séptico, filtro anaerobio y campo de infiltración

Se presenta la memoria de cálculo y una descripción de cada una de las unidades de tratamiento propuesta y los parámetros adoptados para cada uno de ellos de acuerdo a los definidos en el RAS 2001.

Adicionalmente se presenta un manual de mantenimiento y operación para cada una de las estructuras que conforman el sistema de tratamiento de aguas residuales domésticas y que es de suma importancia en la durabilidad y eficiencia del sistema de tratamiento.

Los planos presentados en el documento de memoria de cálculo muestran la ubicación del sistema de tratamiento con respecto al efecto de las mareas y que de acuerdo al documento de estudio de impacto ambiental se determina que no existe posibilidad de inundabilidad del sistema de tratamiento por efecto de las mareas.

Manejo de Residuos

Residuos sólidos

El tipo de residuos sólidos que se generarán dentro del establecimiento serán en su mayor porcentaje de tipo reciclable y un pequeño volumen de residuos domésticos generados en el área administrativa.

Para los residuos domésticos y los reciclables su disposición final se realizará a través del servicio que está prestando en Buenaventura la empresa Buenaventura Medio Ambiente E.S.P, para lo cual se contará con 2 recipientes plásticos ROTOPLAST

¹ http://www.sipg.gov.co/sipg/documentos/Proyecciones/2012/PROYECC_DEMDO_GM_GNV_2012-2031.pdf

² <http://www.ecopetrol.com.co/contenido.aspx?catID=129&conID=36291&pagID=127466>

fabricados en polietileno lineal en forma de canecas industriales con capacidad de 700 lts, que se ubicarán dentro del establecimiento para la recolección de dichos residuos y los cuales estarán debidamente rotulados.

Residuos peligrosos

Los residuos peligrosos que se generaran por el desarrollo del proyecto, son fundamentalmente residuos compuestos principalmente por: trapos contaminados de aceites, lodos generados del proceso de almacenamiento de hidrocarburos, material absorbente contaminado con aceite e hidrocarburos.

La disposición final de los residuos peligrosos se realizará por parte de la empresa Soluciones de Saneamiento Ambiental S.A - SAAM. Se adjunta constancia de prestación del servicio.

Para la gestión del manejo de residuos peligrosos la empresa Australian Ingeniería anexo el PLAN DE GESTIÓN DE RESIDUOS – PGIRESPEL donde se detalla el tipo y cantidad de residuos peligrosos que se generaran en el proceso y las medidas de minimización y prevención.

Para el acopio de residuos sólidos peligrosos se establecen las siguientes formas:

- a) En esta área se encuentra el tanques 5.1, en donde se almacenaran los residuos peligrosos
- b) Contenedor metálico debidamente identificado con su pictograma (bajo techo y sobre piso impermeabilizado) para el acopio de los residuos recolectados en planta.

PLAN DE CONTINGENCIAS

El Plan de contingencia se elaboró de acuerdo a los lineamientos establecidos en el Decreto 321 de 1999 , la Guía para Manejo Seguro y Gestión Ambiental de 25 Sustancias Químicas publicadas por el Ministerio de Ambiente Vivienda y Desarrollo Territorial y el Consejo Colombiano de Seguridad (2004) y la Resolución 1401 de 2012.

Las premisas básicas del Plan Nacional de Contingencia presentado se estableció para los casos de derrames de hidrocarburos, derivados o sustancias nocivas que puedan afectar cuerpos de agua.

Evaluación de riesgos

Se determinaron los siguientes eventos que pueden presentar riesgo durante las operaciones del proyecto: recepción y tratamiento de residuos de hidrocarburos:

- **Derrames en plataforma y/o al mar**
- **Incendio y/o explosión**
- **Colisión y generación de chispas, energía estática**

SOCIALIZACION DEL PROYECTO

El día 10 de agosto de 2013 la empresa Australian Ingeniería S.A.S, realizó socialización proyecto "recepción, almacenamiento y procesamiento de residuos de hidrocarburos", que se pretende adelantar en un lote de terreno ubicado en el barrio Lleras colindante con el Estero San Antonio, en jurisdicción del Distrito de Buenaventura.

Se anexo acta de socialización del proyecto y listado de asistencia.

Acuerdo y compromisos de la socialización presentado en el acta.

- Una vez la CVC apruebe La licencia Ambiental, se hará llegar una copia del acto administrativo expedido por la CVC a todos y cada una de las empresas colindantes con el proyecto.
- Divulgar anualmente el plan de contingencia con los vecinos y empresas aledañas con el proyecto que permite identificar los escenarios probables de emergencias
- Suministro de los equipos de protección personal adecuados a los empleados de la empresa Australian Ingeniería S.A.S (mascarilla para vapores, guantes de nitrilo, gafas de seguridad).
- Realizar proceso de información e interacción con la comunidad para comunicar los avances del proyecto y las posibles molestias que se pueden presentar, con el fin de minimizar las inconformidades y quejas de la comunidad.
- Establecer un programa de capacitación ambiental a los trabajadores y contratistas de las actividades para la prevención u control de los impactos al entorno y a la salud de las personas que podrían generarse por el proyecto.
- Establecer acciones preventivas para minimizar los impactos por el manejo inadecuado de los residuos generados durante la operación del proyecto, mediante el manejo, almacenamiento aprovechamiento y disposición final de los residuos denominados peligrosos de acuerdo a lo establecido en el Decreto 4741 de 2005 del MAVDT.
- La Empresa realizará anualmente una inspección de seguridad industrial expedido por el Departamento Técnico de Prevención y Seguridad del expedido por el Cuerpo de Bomberos Voluntarios de Buenaventura.

RESULTADOS DE LA EVALUACIÓN

De acuerdo con la revisión del Estudio de Impacto Ambiental presentado por la empresa AUSTRALIAN INGENIERÍA S.A.S para adelantar las actividades del proyecto de "Recepción, almacenamiento y procesamiento de residuos de hidrocarburos", a realizarse en un lote de terreno ubicado en el barrio Lleras colindante con el estero San Antonio de la Bahía de Buenaventura, área urbana del Municipio de Buenaventura, Departamento del Valle del Cauca., se concluye que la información presentada cumple con los requerimientos emitidos dentro de los términos de referencia.

Evaluación Jurídica

Revisados y verificados los documentos aportados para adelantar las actividades del proyecto de "Recepción, almacenamiento y procesamiento de residuos de hidrocarburos presentados por la empresa AUSTRALIAN INGENIERÍA S.A.S se da constancia de la presentación de los siguientes documentos:

- Formato Único de solicitud de Licencia Ambiental
- Certificado de existencia y representación Legal de la sociedad AUSTRALIAN INGENIERIA S.A.S (junio 5 de 2014)
- Plano IGAC

- Descripción explicativa del proyecto
- Uso del suelo (Diciembre 16 de 2005)
- Certificado de INCODER (noviembre 2 de 2012)
- Certificado de ICANH (junio 4 2012)
- Certificado del Ministerio del Interior y de Justicia sobre presencia o no de comunidades étnicas en el área de influencia del proyecto (junio 25 de 2012)
- Estudio de Impacto Ambiental (...)

OBLIGACIONES

Que las medidas señaladas en el concepto técnico, así como las restricciones y prohibiciones se impondrán como obligaciones en la parte resolutoria del presente acto.

Que los resultados de la evaluación fueron presentados al Comité de Licencias Ambientales en reunión realizada el día martes 25 de marzo de 2014; quienes en consideración a que en área del proyecto se construirá un muro de protección de inundaciones por marea, solicitaron requerir a la sociedad peticionaria adelantar la evaluación del impacto que tendrá esta obra en la zona y su incidencia en la infraestructura existente en el área relacionado con el riesgo de inundación. Mediante Oficio No. 150-03623-1-2014 de abril 01 de 2014, la Corporación informa al representante legal de la sociedad peticionaria, sobre la información adicional a presentar.

Que mediante comunicación recibida en mayo 7 de 2014, con radicado No. 030947 se presenta a la Corporación la información adicional sobre riesgos de inundación y afectación áreas vecinas al predio donde se proyecta adelantar las actividades de recepción, almacenamiento y procesamiento de residuos de hidrocarburos. Mediante memorando 0150-030947-3-2014 de fecha mayo 9 de 2014, se solicita a la Dirección Técnica Ambiental emitir concepto técnico respecto a la información adicional allegada; a lo cual mediante memorando No. 0660-030947-05-2014 de mayo 24 de 2014, se rinde el concepto técnico en el siguiente sentido:

(...) CONCEPTO TÉCNICO DE INUNDABILIDAD

El lote donde se localiza la empresa Australian Ingeniería S.A.S esta sobre el mismo nivel de la plataforma del muelle 11.58, la marea máxima registrada alcanza el nivel 10.04, existiendo una diferencia de niveles de 1.54 m , no alcanza a inundar los patios donde se localizan las bodegas de madera y zona de almacenamiento y procesos

De acuerdo con la información presentada y analizada en la actual situación de ocupación de la zona no se presenta inundabilidad del predio, no descartando la probabilidad de existir cuando el uso del suelo del sector se modifique.

Requerimientos: *Se debe realizar protección de orillas para evitar la erosión producida por las mareas en su cambio de niveles, se puede utilizar material pétreo conformando un pedraplén a lo largo del lindero del predio que ocupa la empresa Australian Ingeniería S.A.S. (...)*

Que mediante memorando 0150-36528-1-2014 de junio 09 de 2014, se citó a Comité de Licencias Ambientales, el cual fue realizado el día 13 de junio de 2014, el cual recomendó el otorgamiento de la Licencia Ambiental y la imposición de obligaciones correspondientes.

Que la Corporación Autónoma Regional del Valle del Cauca –CVC, es la Autoridad Ambiental competente para el otorgamiento de una Licencia Ambiental, al tipo de proyecto evaluado, según lo establecido en la Ley 99 de 1993, y los Decretos Reglamentarios Nos. 1120 de 2005, y 2820 de 2010.

Que el Artículo 79 de la Carta Política indica que "Todas las personas tienen derecho a gozar de un ambiente sano. La Ley garantizará la participación de la comunidad en las decisiones que puedan afectarlo. Es deber del Estado proteger la diversidad e integridad del ambiente, conservar las áreas de especial importancia ecológica y fomentar la educación para el logro de estos fines."

Que el Artículo 80 Ibídem, establece que "El Estado planificará el manejo y aprovechamiento de los recursos naturales, para garantizar su desarrollo sostenible, su conservación, restauración o sustitución...". La protección al medio ambiente corresponde a uno de los más importantes cometidos estatales, es deber del Estado garantizar a las generaciones futuras la conservación del ambiente y la preservación de los recursos naturales.

Que el artículo 1º del Decreto - Ley 2811 de 1974 indica que el ambiente es patrimonio común, respecto del cual el Estado y los particulares deben participar en su preservación y manejo, que son de utilidad pública e interés social.

Que con respecto a la compatibilidad entre la libertad de Empresa y el mantenimiento de un ambiente sano, consagra el art. 333 de la Constitución Nacional:

"La actividad económica y la iniciativa privada son libres, dentro de los límites del bien común. Para su ejercicio nadie podrá exigir permisos previos ni requisitos, sin autorización de la ley.

La libre competencia económica es un derecho de todos que supone responsabilidades.

La empresa, como base del desarrollo, tiene una función social que implica obligaciones. El Estado fortalecerá las organizaciones solidarias y estimulará el desarrollo empresarial.

El Estado, por mandato de la ley, impedirá que se obstruya o se restrinja la libertad económica y evitará o controlará cualquier abuso que personas o empresas hagan de su posición dominante en el mercado nacional.

La ley delimitará el alcance de la libertad económica cuando así lo exijan el interés social, el ambiente y el patrimonio cultural de la Nación".

Que la norma transcrita, consigna el reconocimiento de la libertad de la actividad económica y la iniciativa privada; pero dicha libertad no es absoluta porque su ejercicio puede ser limitado por la ley en aras del bien común, esto es, del interés público o social, dentro del cual, la preservación del ambiente ocupa una posición privilegiada.

Que el particular entonces, al realizar su actividad económica tiene que adecuar su conducta al marco normativo que la orienta, la controla y la verifica, con el fin de que no cause deterioro al ambiente, o la reduzca a sus más mínimas consecuencias y dentro de los niveles permitidos por la autoridad ambiental. Para el logro de estos fines, no se pueden señalar límites a las acciones y a las inversiones que requiera el control efectivo de la contaminación y/ afectación al medio ambiente o al paisaje, y quien asuma una actividad que cause impacto ambiental, tiene como responsabilidad ecológica la de establecer los mecanismos más adecuados y eficaces para suprimir, o cuando menos reducir al mínimo tolerable, los efectos nocivos que se puedan deducir de tal actividad.

Que la Autoridad Ambiental, debe admitir el ejercicio de las actividades económicas legítimas, cuando su ejercicio no comprometa los límites tolerables de la contaminación, pues si los excede, el bien común exigirá que restrinja o se prohíba al particular el ejercicio de su actividad.

Que con base en los postulados del desarrollo sostenible y la obligación de su planificación, las actividades inherentes a cualquier proyecto, deben llevarse a cabo buscando que se prevengan los diversos factores de deterioro ambiental, con el fin de cumplir con la obligación a cargo del Estado de garantizar en todo momento la aplicación referente al derecho colectivo a un ambiente sano, en los términos de los preceptos del artículo 79 referido, norma desarrollada en su postulado por la Ley 99 de 1993 y demás reglamentación concordante.

De esta manera, esta Corporación impondrá las medidas necesarias, bajo criterios de proporcionalidad y razonabilidad, para prevenir, mitigar, corregir o en dado caso compensar el impacto ambiental producido con motivo del desarrollo de las actividades relacionadas con el proyecto de recepción, almacenamiento y procesamiento de residuos de hidrocarburos, a localizarse en el barrios Lleras, Estero San Antonio, jurisdicción del Distrito de Buenaventura, departamento del Valle del Cauca. Estas medidas, deberán atender al real impacto sobre cada uno de los medios (biótico, físico y socioeconómico), cumpliendo así con finalidades distintas y específicas según sea el medio afectado, pero ante todo garantizando el adecuado manejo y control ambiental de los impactos y efectos ambientales asociados al proyecto.

Que en consideración a lo anterior, corresponde a la sociedad Australian Ingeniería S.A.S., de conformidad con el principio de "Diligencia Debida", ejecutar todas las medidas necesarias para prevenir las afectaciones ambientales generadas por las actividades que se han venido desarrollando consistentes en "Almacenamiento tratamiento, aprovechamiento de residuos peligrosos (residuos de hidrocarburos) ", y en caso de generarse estas, mitigarlas, corregirlas y compensarlas, de acuerdo con lo establecido en la presente resolución.

Acorde con lo anteriormente expuesto, el Director General de la Corporación Autónoma Regional del Valle del Cauca – CVC-,

RESUELVE:

ARTÍCULO PRIMERO: OTORGAR Licencia Ambiental a la sociedad AUSTRALIAN INGENIERIA S.A.S, con NIT 800.234.168-5, representada legalmente por el señor Edwin Giraldo Guerrero, identificado con cédula de ciudadanía No.9734113 en calidad de Gerente, para el desarrollo de las actividades recepción, almacenamiento y procesamiento de residuos de hidrocarburos, en un lote ubicado en el barrio Lleras colindante con el estero San Antonio de la Bahía de Buenaventura, área urbana del distrito de Buenaventura, jurisdicción del departamento del Valle del Cauca.

PARAGRAFO: La Licencia Ambiental que se otorga tiene una vigencia igual al tiempo de desarrollo de las actividades de Recepción, almacenamiento y procesamiento de residuos de hidrocarburos, y no ampara ningún tipo de desarrollo u obras o actividades distintas, de acuerdo con lo propuesto en el Estudio de Impacto Ambiental evaluado y en esta resolución

ARTÍCULO SEGUNDO: La sociedad Australian Ingeniería S.A.S., en calidad de titular y beneficiaria de la Licencia Ambiental que se otorga, deberá dar cumplimiento a lo establecido en el Estudio de Impacto Ambiental, y sus complementaciones, a la normatividad ambiental que rige la materia, así como al cumplimiento de los siguientes requerimientos y obligaciones:

ACTIVIDADES

Las actividades a las cuales se otorga licencia ambiental, consisten en la recepción, almacenamiento y procesamiento de residuos de hidrocarburos, correspondiente a una capacidad total de 136,000 galones / mes

Residuos peligrosos a gestionar

Se autorizan almacenar y tratar las siguientes corrientes de residuos peligrosos:

CORRIENTE Y	DESCRIPCIÓN	CLASIFICACIÓN DE PELIGROSIDAD
-------------	-------------	-------------------------------

Y8 , A3020	Desechos de aceites minerales no aptos para el uso a que estaban destinados (Residuos de aceites hidráulicos de maquinaria pesada de la operación portuaria en las instalaciones del puerto de Buenaventura y cambio de aceites de remolcadores.)	I
Y9	Mezclas y emulsiones de desechos de aceite y agua o de hidrocarburos y agua (residuos de hidrocarburos (sentinas) procedentes de motonaves mercantes o de gran calado).	I

Nota: Características de peligrosidad: Inflamable (I).

Caracterización

La empresa Australian Ingeniera S.A.S debe presentar a la Dirección Ambiental Regional Pacífico Oeste, o la oficina que haga sus veces, cada seis meses los resultados de caracterización del aceite usado tratado y sin tratar en la cual se determinan los siguientes parámetros: PCBs, Halógenos orgánicos totales como ácido HCL, Cadmio, Cromo, Plomo, Arsénico, Níquel, Zinc, Estaño, Bario, Punto de chispa .La toma de muestra y caracterización del aceite usado tratado sin tratar deberá ser realizado por un laboratorio Acreditado por el IDEAM.

Prohibiciones

No se podrán realizar ninguna de las acciones que a continuación se señalan:

- Tratar residuos de hidrocarburos con contenidos de Bifenilos Policlorados PCB en una concentración igual o superior a 50 ppm.
- Realizar el vertimiento de efluentes líquidos a fuente superficiales.
- Conectar efluentes líquidos industriales al sistema de tratamiento de aguas residuales domésticas
- Realizar el enterramiento o disposición en fuentes hídricas de los residuos sólidos y líquidos generados. Los residuos sólidos de carácter domiciliarios deberán ser entregados al prestador de servicios del área del proyecto.

OBLIGACIONES DEL GENERADOR

Residuos sólidos de carácter domiciliarios

- Implementar un plan de gestión de residuos no peligrosos, mediante la contratación de una empresa pública de servicio de aseo dedicada a la recolección y transporte de residuos domiciliarios, recolección industrial y comercial, y aseo.
- Brindar a sus empleados capacitación sobre clasificación, separación almacenamiento y disposición adecuada.

Residuos peligrosos

- En calidad de generador de residuos peligrosos deberá dar cumplimiento a las obligaciones establecidas en el artículo 10 del Decreto 4741 de 2005 y/o la norma que la modifique o sustituya.
- Presentar anualmente a la Dirección Ambiental Regional Pacífico Oeste de la CVC, los certificados de manejo y disposición final de los residuos peligrosos generados los cuales deberán ser gestionados con instalaciones que cuenten con las licencias, permisos, autorizaciones o demás instrumentos de manejo y control ambiental a que haya lugar, de conformidad con la normatividad ambiental vigente.
- En calidad de receptor de residuos o desechos peligrosos y en concordancia con lo establecido en el artículo 17 del Decreto 4741 de 2005 y/o la norma que la modifique o sustituya deberá:
 - Dar cumplimiento a la normatividad de transporte, salud ocupacional y seguridad industrial a que haya lugar;
 - Brindar un manejo seguro y ambientalmente adecuado de los residuos o desechos recepcionados para realizar una o varias de las etapas de manejo, de acuerdo con la normatividad vigente;
 - Expedir al generador una certificación, indicando que ha concluido la actividad de manejo de residuos o desechos peligrosos para la cual ha sido contratado, de conformidad con lo acordado entre las partes;
 - Contar con personal que tenga la formación y capacitación adecuada para el manejo de los residuos o desechos peligrosos;
 - Indicar en la publicidad de sus servicios o en las cartas de presentación de la empresa, el tipo de actividad y tipo de residuos o desechos peligrosos que está autorizado manejar.
 - Contar con un plan de contingencia actualizado para atender cualquier accidente o eventualidad que se presente y contar con personal preparado para su implementación. En caso de tratarse de un derrame de estos residuos el plan de contingencia debe seguir los lineamientos del Decreto 321 de 1999 por el cual se adopta el Plan Nacional de Contingencia contra Derrames de Hidrocarburos, Derivados y Sustancias Nocivas en aguas Marinas, Fluviales y Lacustres o aquel que lo modifique o sustituya y estar articulado con el plan local de emergencias del municipio, para atender otro tipo de contingencia.
 - Tomar todas las medidas de carácter preventivo o de control previas al cese, cierre, clausura o desmantelamiento de su actividad con el fin de evitar cualquier episodio de contaminación que pueda representar un riesgo a la salud y al ambiente, relacionado con los residuos o desechos peligrosos

ALMACENAMIENTO DE RESIDUOS PELIGROSOS

Almacenamiento:

- Dar cumplimiento a los lineamientos establecidos en el capítulo 4 de la guía Ambiental de Almacenamiento y Transporte por Carretera de Sustancias Químicas y Residuos Peligrosos expedido por el hoy Ministerio de Ambiente y Desarrollo Sostenible.
- Todos los lugares de almacenamiento de residuos peligrosos deben estar correctamente señalizados con las correspondientes señales de advertencia, de obligación a cumplir con determinados comportamientos (ponerse gafas, guantes, etc.), de

prohibición (no fumar, acceso a personas no autorizadas, etc.), de localización de equipo de emergencia, teléfonos y vías de escape. Los corredores también se deben señalizar, preferiblemente con líneas amarillas o blancas.

- Piso: El piso debe ser de material rígido (concreto reforzado), impermeabilizado y con resistencia química (principalmente para residuos inflamables).
- Aireación: Ventilación natural del área de almacenamiento y a la vez permita una eficaz evacuación del humo en caso de incendio.
- Asegurarse que todos los residuos estén debidamente etiquetados o rotulados.
- Tener disponible las Tarjetas de Emergencia de los residuos de acuerdo a los lineamientos establecidos en la NTC 4532.
- Mantener actualizado el Plan de Emergencia, el cual permita garantizar una adecuada atención de una posible emergencia bajo los procedimientos establecidos y tener contacto con autoridades locales y competentes en la atención a emergencias, tales como, bomberos, cruz roja, defensa civil, centros de salud, centros de información, policía y otras entidades para asegurar una buena coordinación entre los planes internos y externos de contingencia, y establecer un plan de ayuda mutua.
- Mantener actualizado el Plan de Contingencia para el control de una emergencia que se presente durante el almacenamiento y en el caso de falta de personal; e integrarlo al Plan Local o Regional de Emergencias de acuerdo al municipio de Yumbo.
- Instalar una ducha de emergencias y fuente lava ojos
- Dar cumplimiento a la normatividad de salud ocupacional y seguridad industrial a que haya lugar.
- Los pasillos de tráfico peatonal deben tener por lo menos 0.75 m (ancho) y para los de tráfico vehicular 0.5 m de margen a lado y lado con respecto al ancho de los montacargas.
- Se debe dejar un pasillo peatonal, periférico de 0.75 m entre los materiales almacenados y los muros, lo que facilita realizar inspecciones, prevención de incendios.

Diseño y Construcción de los Tanques

- Los tanques deben diseñarse y construirse de acero o de un material no combustible.
- Los tanques descansarán sobre bases firmes, sea de hormigón o de material resistente, seleccionado y compactado.
- Los tanques deberán estar debidamente protegidos con pinturas anticorrosivas y/o con protección catódica, debiéndose ejercer un adecuado control y mantenimiento periódicamente

Muros de retención

- Construir un dique de contención de derrames en el área almacenamiento, procesos y de producto terminado, en un término de tres (3) meses contados a partir del día siguiente de la ejecutoria de la presente resolución, para lo cual deberá dar cumplimiento a las siguientes condiciones técnicas:
 - Muro de contención de concreto armado, construido alrededor de uno o más tanques de almacenamiento, para contener un derrame de producto.
 - El dique debe tener drenaje (el sistema formado por un conjunto de tuberías, válvulas y accesorios, para colectar y desalojar los líquidos contenidos en los diques de contención de los tanques de almacenamiento).
 - La capacidad de contención: La capacidad debe ser como mínimo el 110% del volumen del tanque más grande. En ningún caso debe existir conexión directa entre el dique de contención y el sistema de alcantarillado.
 - Los pisos interiores de los diques de contención de tanques de almacenamiento que contengan líquidos inflamables o combustibles, se deben construir de manera que no permita la contaminación del subsuelo, en caso de derrame.

Rotulación

- Rotular los tanques de almacenamiento en forma clara, legible e indeleble, y con el distintivo indicando «**residuos de aceites**». El rótulo debe ser visible y estar impreso o firmemente adherido al contenedor, debiendo ser remplazado, si es necesario. En el rótulo debe figurar: Tipo de residuo de hidrocarburo y el diagrama de la NFPA. (Asociación Nacional de Protección Contra Incendios de los Estados Unidos).
- En todos los tanques de almacenamiento, cualquiera que sea su contenido (incluyendo los de agua contra incendio en caso de existir), deben disponer de sistemas modernos de medición del nivel así como de alarmas de alto y bajo nivel.

PLAN DE CONTINGENCIA

- Mantener actualizado plan de contingencia concebido para el proyecto.
- Conformar una brigada de emergencia que actúe oportunamente en el caso de una eventualidad y dotar de los implementos necesarios para este fin. Este plan debe activarse de manera inmediata
- Contar con personal que tenga la formación y capacitación adecuada para el manejo de residuos peligrosos.
- Presentar anualmente el concepto de inspección de seguridad expedido por el Departamento Técnico de Prevención y Seguridad del Cuerpo de Bomberos Voluntarios del Distrito de Buenaventura.

TRANSPORTE DE LOS RESIDUOS

- Dar cumplimiento a lo establecido en el Decreto No. 1609 de julio 31 de 2002, para el Transporte de Sustancias Peligrosas, en cuanto el embalaje y rotulado, elementos básicos para atención de emergencias, registro para el transporte de sustancias peligrosas y demás aspectos pertinentes relacionados con la actividad.

ASPECTOS SOCIALES

- Cumplir con los compromisos suscritos en la socialización con la comunidad.

OBRAS DE CONTROL DE INUNDACIONES

- La empresa de Australian ingeniería presentó la justificación técnica sobre la inundabilidad de la zona. Por lo anterior la empresa Australian Ingeniería asume la responsabilidad en el caso de presentarse eventos que pudieran ocasionar la inundación del predio y por consecuencia los efectos que esto pueda generar en el área.
- Realizar la protección de orillas para evitar la erosión producida por las mareas en su cambio de niveles material pétreo conformando un pedraplén a lo largo del lindero del predio que ocupa la empresa Australian Ingeniería S.A.S.

INFORMES DE GESTIÓN

- Presentar a la Dirección Ambiental Pacífico Oeste de la CVC, con sede en el Distrito de Buenaventura, un informe de gestión en el cual se deberá incluir:
 - Identificación de la empresa generadora del residuo.
 - Indicar la cantidad en masa o volumen de residuos efectivamente aceptados por, aquellos sobre los cuales se ha emitido un certificado de aceptación final.
 - Fecha de ingreso del residuo a las instalaciones.

CONTINGENCIAS AMBIENTALES

- Si durante el desarrollo de las actividades de recepción, almacenamiento y procesamiento de residuos de hidrocarburos, ocurriesen incendios, derrames, escapes, parámetros de emisión y/o vertimientos por fuera de los límites permitidos o cualquier otra contingencia ambiental, la empresa AUSTRALIAN INGENIERIA S.A.S, deberá ejecutar todas las acciones necesarias con el fin de hacer cesar la contingencia ambiental e informar a la CVC, en un término no mayor a veinticuatro (24) horas, conforme lo establecido en el artículo 41 del Decreto Reglamentario No. 2820 de agosto 5 de 2010, o la norma que lo sustituya o modifique.

FASE DESMANTELAMIENTO Y ABANDONO

- Presentar a la autoridad ambiental por lo menos con tres (3) meses de anticipación, el estudio correspondiente que contenga como mínimo la información señalada en el artículo 40 del Decreto Reglamentario No. 2820 de agosto 5 de 2010, o la norma que lo sustituya o modifique

INFORME DE CUMPLIMIENTO AMBIENTAL – ICA

- Presentar semestralmente a la Dirección Ambiental Regional Pacífico Oeste de la CVC, con sede en el Distrito de Buenaventura, el Informe de Cumplimiento Ambiental-ICA, de conformidad con lo dispuesto en la Resolución No. 1552 de octubre 20 de 2005 y en la Resolución No. 0188 de febrero 27 de 2013, el cual deberá incluir la siguiente información:
 - Estado de cumplimiento de los programas que conforman el Plan de Manejo Ambiental, incluyendo Plan de Seguimiento y Monitoreo y Contingencia.
 - Estado de cumplimiento de los requerimientos de la Resolución por medio de la cual se otorga la licencia ambiental.
 - Estado de cumplimiento de los permisos otorgados.
 - Análisis de las tendencias de la calidad del medio en el que se desarrolla el proyecto.
 - Análisis de la efectividad de los programas que conforman el PMA, los requeridos en los actos administrativos y propuestas de actualización.

Todas las medidas de manejo ambiental deben ser presentadas con localización en planos, cuantificación de las mismas y diseños específicos para cada sitio en el Informe de Cumplimiento Ambiental-ICA.

La información contenida en el Informe de Cumplimiento Ambiental-ICA, así como la información geográfica y cartográfica del mismo, deberá presentarse en los términos y condiciones que exige el Modelo de Almacenamiento Geográfico (Geodatabase), adoptado mediante la Resolución No. 0188 de febrero 27 de 2013, por la cual se actualiza el manual de seguimiento de proyectos.

El "Manual de Seguimiento Ambiental de Proyectos", y el "Modelo de Almacenamiento Geográfico (Geodatabase)" para el proceso de control y seguimiento ambiental, que hará parte del Informe de Cumplimiento Ambiental-ICA, podrá ser consultado en la página web de la Autoridad Nacional de Licencias Ambientales – ANLA: www.anla.gov.co

CESIÓN DE LA LICENCIA AMBIENTAL

En caso de cesión total o parcial de la licencia ambiental, deberá obtenerse ante la Autoridad Ambiental la respectiva autorización en los términos señalados en el artículo 33 del Decreto Reglamentario No. 2820 de 2010, o la norma que lo sustituya o modifique.

MODIFICACIONES LA LICENCIA AMBIENTAL

Cualquier modificación que implique cambios en el proyecto deberá ser informada por escrito a la Dirección Regional Suroccidente, para su trámite y evaluación en los términos establecidos en el Decreto Reglamentario 2820 del 2010, o la norma que lo modifique.

ARTICULO TERCERO: Para efectos de adelantar las labores de seguimiento y control de la Licencia Ambiental otorgada por medio del presente acto administrativo, el titular y beneficiario de la Licencia Ambiental deberá informar a la Dirección Ambiental Regional Pacífico Oeste de la CVC, con sede en el Distrito de Buenaventura, la fecha de iniciación de actividades, con una antelación no menor a diez (10) días hábiles.

ARTÍCULO CUARTO: La presente Resolución lleva implícitos los permisos, autorizaciones y concesiones de carácter ambiental que se requieren para la ejecución de la obra o actividad, así:

PERMISO DE EMISIONES ATMOSFERICAS

El permiso de emisiones que se otorga corresponde a una caldera nueva para la Planta de Recepción Almacenamiento y Procesamiento de Residuos de hidrocarburos, ubicada en las coordenadas geográficas Latitud 3°52'29,98"N Longitud 77°03'41,0".

La caldera marca continental tienen las siguientes características:

Tabla 1. Características de la Caldera Continental

FUENTE FIJA	Caldera	Unidades
Capacidad Máxima	150	BHP
Combustible	Fuel Oil N°6	-
Potencia Nominal Caldera	5.910	Lb/hora
Eficiencia De Combustión	85	%
Potencia Efectiva	5.024	Lb/hora
Consumo De Combustible Teórico	126,8	Litros
Jornada De Trabajo Diario	12	Hora

Tabla 2. Características del combustible

FUENTE FIJA	Caldera	Unidades
Combustible	Fuel Oil N°6	-
Capacidad Calorífica Combustible	150.000	BTU/gal
Porcentaje De Azufre	1,54	%

Obligaciones.

- Cumplir con los estándares admisibles de emisión establecidos en el art 8 de la resolución 909 de 2008 y lo establecido en el Protocolo para el Control y la Vigilancia de la Contaminación Atmosférica generada por Fuentes Fijas.
- Presentar en un plazo de tres (3) meses de ejecutoriada esta resolución, conforme lo establecido en la resolución 909 de 2008 un estudio de emisiones atmosférica para la caldera marca continental de 150 BHP, para evaluar los siguientes estándares de emisión admisibles en (mg/m3) (Material particulado – MP ,Dioxido de Azufre SO₂, Óxidos de Nitrógeno – Nox) .
- Dar cumplimiento a la metodología consiste en la determinación de las Unidades de Contaminación Atmosférica (UCA) para cada uno de los contaminantes a los cuales está obligado a medir , de acuerdo con lo establecido en la Resolución 909 de 2008 o la que la adicione, modifique o sustituya.
- Entregar a la Dirección Ambiental Regional Pacifico Oeste, un cronograma para la realización de los Estudios de Emisiones en la Caldera de Continental de 150 BHP, en el cual se evalúen los estándares de emisión admisibles en (mg/m3) (Material particulado – MP, Dióxido de Azufre SO₂, Óxidos de Nitrógeno – Nox).
- Presentar anualmente la caracterización de las emisiones atmosféricas y ruido ambiental.

PERMISO DE VERTIMIENTOS

El sistema de tratamiento de las aguas residuales domésticas de la planta está compuesto por: trampa de grasas, tanque séptico, filtro anaerobio y campo de infiltración, con las siguientes características.

Trampa de Grasas

Largo:	0,60 m
Ancho:	0,50 m
Profundidad útil:	0,80 m
Volumen real:	0,24 m3
Caudal lavaplatos:	0,30 l / seg
Tiempo de R.H:	13,33 min

Tanque séptico

Caudal de diseño:	950 l / día
Período de limpieza:	1 año
Volumen de lodos:	20 %
TRH:	24 horas
Volumen:	0,95 m3
Volumen total:	1,14 m3

Compartimiento No. 1

Largo:	0,70 m
Ancho:	0,80 m
Profundidad útil:	1,20 m
Volumen útil real:	0,672 m3

Compartimiento No. 2

Largo: 0,50 m
Ancho: 0,80 m
Profundidad útil: 1,20 m
Volumen útil real: 0,48 m3

Volumen útil total: 1,15 m3
Tiempo de R.H.: 24 horas 15 minutos

Filtro anaeróbico

Tipo de flujo: Vertical Ascendente
Caudal: 950 l / día
Tiempo de retención: 12 horas
Volumen filtro: 0,475 m3
Medio filtrante: Roseta medio Plástico
Porosidad: 90 %
Volumen Bruto: 0,53 m3
Profundidad útil: 0,80 m

Relación Largo: Ancho: 1:1
Largo: 0,8 m
Ancho: 0,8 m
Volumen Bruto: 0,512 m3
Volumen filtro: 0,46 m3
T.R.H. Real: 11 horas 38 minutos

Campo de Infiltración

Tiempo (min)	Pozo No. 1	Pozo No. 2
15	4,5	4,5
30	8,5	8,6
45	12,1	12,4
60	15,5	15,8
	9,83 min.	9,64 min.

Obligaciones y prohibiciones:

- Antes de iniciar operaciones adecuar el sistema de tratamiento de aguas residuales domesticas compuesto por: trampa de grasas, tanque séptico, filtro anaerobio y campo de infiltración.
- Cumplir en todo momento con las remociones y/o con las concentraciones máximas establecidas en la norma de vertimiento vigente, en el marco de lo contemplado en los Decretos 3930 y 4728 de 2010 y las resoluciones que los reglamenten
- Presentar una vez por año, la caracterización de las aguas residuales de tipo doméstico, donde se evalúe la eficiencia de remoción de carga contaminante, para lo cual deberá informar con ocho días de anticipación a la realización del estudio, para que funcionarios de la Dirección Ambiental Regional Pacifico Oeste puedan realizar la respectiva auditoría ambiental.
- Realizar mantenimiento preventivo del sistema de tratamiento de aguas residuales, informando anualmente el manejo, cantidad y disposición de los lodos generados en el mismo.
- Los sedimentos, lodos y residuos sólidos generados o removidos del sistema de tratamiento de aguas residuales no podrán ser arrojados a los corrientes superficiales o alcantarillados, debiéndose dar el tratamiento y disposición adecuados en los sitios autorizados para tal fin.
- Remitir a la Corporación el Plan de Gestión del Riesgo para el Manejo del Vertimiento, según los términos de referencia de la Resolución 1514 de 2012, en un término máximo de dos meses, contados a partir de la firmeza del presente acto administrativo.
- El sistema de tratamiento de aguas residuales domesticas debe protegerse contra inundaciones de cualquier origen, ya sea aguas lluvias internas, o niveles freáticos que impidan su adecuada operación.

En caso de generarse efluentes líquidos del proceso de tratamiento de hidrocarburos (aguas residuales industriales), estas deberán ser almacenadas y entregadas a un gestor autorizado para su manejo. Se prohíbe su manejo en el sistema de tratamiento de las aguas residuales domésticas.

ARTÍCULO QUINTO: En caso de presentarse, durante el tiempo de ejecución de las actividades relacionadas con la Recepción, almacenamiento y procesamiento de residuo de hidrocarburos, efectos ambientales no previstos, la Sociedad Australian Ingeniería S.A.S., como titular y beneficiaria de la Licencia Ambiental, deberá suspender las actividades e informar de manera inmediata a la Corporación, para que determine y exija la adopción de las medidas correctivas que considere necesarias, sin perjuicio de las medidas que debe tomar para impedir la degradación del medio ambiente.

PARAGRAFO: El incumplimiento de lo anterior, así como de las medidas que se le formularen, será causal para la aplicación de las sanciones y medidas preventivas establecidas en la Ley 1333 de 2009, o la norma que la sustituya o la modifique.

ARTÍCULO SEXTO: La sociedad Australian Ingeniería S.A.S. como titular y beneficiaria de la Licencia Ambiental otorgada, será responsable por cualquier deterioro y/o daño ambiental causado por él o por los contratistas y/o empleados a su cargo, y deberá realizar las actividades necesarias para corregir, mitigar o compensar los efectos causados.

PARÁGRAFO: El incumplimiento de lo anterior, así como de las medidas que se le formularen, será causal para la aplicación de las sanciones y medidas preventivas establecidas en la Ley 1333 de 2009, o la norma que la sustituya o la modifique.

ARTÍCULO SEPTIMO: La sociedad Australian Ingeniería S.A.S. como titular y beneficiaria de la Licencia Ambiental otorgada, deberá suministrar a los contratistas, empleados y en general a todo el personal involucrado en las actividades relacionadas con el almacenamiento de sustancias peligrosas, la información sobre las obligaciones, medios de control y prohibiciones establecidas por esta Corporación en el presente acto administrativo, así como aquellas definidas en el Estudio de Impacto Ambiental y en la normatividad vigente y exigir el estricto cumplimiento de las mismas.

ARTÍCULO OCTAVO: La sociedad Australian Ingeniería S.A.S. como titular y beneficiaria de la Licencia Ambiental Otorgada, queda sujeta al pago, a favor de la Corporación Autónoma Regional del Valle del Cauca – CVC, por los servicios de seguimiento y control del plan de manejo ambiental, acorde con lo establecido en la Ley 633 de 2000, Resolución 0100 No. 0100-0197 de abril 17 de 2008, Resolución 0100 No. 0100-0222 del 14 de abril de 2011, o las normas que las modifiquen o sustituyan.

PARÁGRAFO PRIMERO: Para lo anterior, deberá entregarse con una anticipación de un mes al inicio del siguiente año de vigencia de la resolución de otorgamiento de la Licencia Ambiental, los costos históricos de operación del año anterior, y un estimativo de los costos de operación del año corriente y del siguiente año, todos expresados en moneda legal colombiana y al nivel de precios del mes de enero del año de suministro de la información, teniendo en cuenta lo siguiente:

Costos de operación; que comprende los costos requeridos para la administración, operación y mantenimiento durante la vida útil hasta el desmantelamiento del proyecto, obra o actividad e incluye lo siguiente:

- I) Valor de las materias primas para la producción del proyecto;
- II) La mano de obra calificada y no calificada utilizada para la administración, operación y mantenimiento del proyecto, obra o actividad;
- III) Pagos de arrendamientos, servicios públicos, seguros y otros servicios requeridos;
- IV) Los costos requeridos para el desmantelamiento del proyecto, obra o actividad;
- V) Todos los demás costos y gastos de operación que permiten la obtención de beneficios económicos para el propietario.

PARÁGRAFO SEGUNDO: De no presentarse la información sobre los costos de operación de las actividades en el mes siguiente al inicio del siguiente año de vigencia de la resolución de otorgamiento de Licencia Ambiental, la Corporación Autónoma Regional del Valle del Cauca – CVC, por intermedio de la Dirección Ambiental Pacífico Oeste, cobrará por el servicio de seguimiento ambiental la tarifa resultante de los costos en que incurre la entidad para atender el servicio de seguimiento calculada de acuerdo al sistema y método del artículo 96 de la Ley 633 de 2000, Resolución 0100 No. 0100-0197 de abril 17 de 2008, Resolución 0100 No. 0100-0222 del 14 de abril de 2011, o la norma que la modifique o sustituya, sin tener en cuenta el tope de la tarifa señalado en la misma norma.

ARTÍCULO NOVENO: La Corporación Autónoma Regional del Valle del Cauca – CVC, por intermedio de la Dirección Ambiental Pacífico Oeste, ejercerá las labores de seguimiento y control ambiental, para vigilar y supervisar el cumplimiento de las obligaciones impuestas, y de verificarse su incumplimiento, dará lugar a la aplicación de las sanciones pertinentes, acorde con lo dispuesto en la Ley 1333 de 2009, o la norma que la sustituya o la modifique.

PARÁGRAFO: Acorde con lo establecido en el artículo 39 del Decreto Reglamentario No. 2820 de 2010, o la norma que la sustituya o modifique, como resultado de las labores de seguimiento y control de las actividades de almacenamiento de sustancias peligrosas, se podrán imponer medidas ambientales adicionales para prevenir, mitigar o corregir impactos ambientales no previstos en el Estudio de Impacto Ambiental; exigiendo si es del caso, la modificación de la Licencia Ambiental.

ARTÍCULO DECIMO: La sociedad Australian Ingeniería S.A.S., deberá permitir el ingreso a las instalaciones a los funcionarios de la Corporación Autónoma Regional del Valle del Cauca– CVC, o a las personas que ésta determina, cuando así se requiera en ejercicio de las labores de seguimiento y control de las actividades del proyecto.

ARTICULO DÉCIMO PRIMERO: La sociedad Australian Ingeniería S.A.S., como titular y beneficiaria de la Licencia Ambiental otorgada, será responsable de todos los daños y perjuicios que se deriven del incumplimiento de los términos, requisitos, exigencias, condiciones y obligaciones impuestas en la presente Resolución.

ARTICULO DÉCIMO SEGUNDO: Lo dispuesto en la presente Resolución, no exime a La sociedad Australian Ingeniería S.A.S., como titular y beneficiaria de la Licencia Ambiental otorgada, del cumplimiento de los requerimientos y obligaciones que las demás autoridades le formulen en los asuntos de sus competencias.

ARTICULO DÉCIMO TERCERO: Por parte de la Dirección Ambiental Regional Pacífico Oeste de la CVC con sede el Distrito de Buenaventura, notifíquese el contenido de la presente providencia al señor Edwin Giraldo Guerrero con cédula de ciudadanía No.

8.349.278, en calidad de Gerente de la sociedad Australian Ingeniería S.A.S., con dirección de notificaciones en la Calle 5 A No. 11 – 36 La Curva del Distrito de Buenaventura, en los términos y condiciones establecidos en el Código de Contencioso Administrativo.

ARTÍCULO DÉCIMO CUARTO: Una vez ejecutoriada la presente Resolución remítase copia a la Secretaría de Planeación del Distrito de Buenaventura, para su conocimiento e información.

ARTICULO DÉCIMO QUINTO: Por parte del Grupo de Licencias Ambientales de la Dirección General, publíquese la presente Resolución en el boletín de actos administrativos de la Corporación

ARTICULO DÉCIMO SEXTO: Contra la presente Resolución procede únicamente el recurso de reposición ante el Director General de la CVC, el cual podrá interponerse por escrito dentro de los cinco (5) días a la notificación personal, o a la notificación por edicto, según sea el caso.

DADA EN SANTIAGO DE CALI, A LOS

COMUNÍQUESE, NOTIFÍQUESE, PUBLÍQUESE Y CÚMPLASE

OSCAR LIBARDO CAMPO VELASCO

Director General

Proyecto y elaboró: Viviana Victoria O. Abogada Grupo de Licencias Ambientales Dirección General
Revisó: María Cristina Collazos Chávez - Coordinadora Grupo de Licencias Ambientales Dirección General
Mayda Pilar Vanin Montaña – Jefe Oficina Asesora Jurídica (C.)
Expediente No. 0150-032-045-008-2012

“AUTO POR MEDIO DE LA CUAL SE INICIA UN PROCEDIMIENTO SANCIONATORIO AMBIENTAL”

El Director Territorial (C) de la Dirección Ambiental Regional Suroccidente de la Corporación Autónoma Regional del Valle del Cauca – CVC, en uso de las facultades asignadas en el Decreto Ley 2811 de 1974, Ley 99 de 1993, Ley 1333 de 2009 y en especial de lo dispuesto en el Acuerdo CVC No. 20 de mayo 25 de 2005, y demás normas concordantes, y

CONSIDERANDO:

Que en los archivos de la Dirección Ambiental Regional Suroccidente se encuentra radicado el expediente identificado con el número 0711-039-002-092-2013, el cual se origina con motivo actividades de control y vigilancia desarrollada por funcionarios adscritos a ésta Dirección Territorial, al predio de propiedad de la señora MARIA ANTONIA JUNCA ubicado en el sector Pilas del Cabuyal, Corregimiento de Los Andes, Municipio de Santiago de Cali.

Que dichas actividades quedaron consignadas en el informe de visita del 27 de noviembre de 2013, de la siguiente manera:

1. Descripción: En el predio donde se encuentra ubicada la señora Maria Antonia Junca Martínez, se ha iniciado una tala Pareja de una sucesión natural de bosque en formación, con un área aproximada de área novecientos (900) metros cuadrados; donde existen especies vegetales en crecimiento como Chagualo, Arrayan, Mandul, Mortiño, entre otras especies, con circunferencia a la altura del pecho entre cinco (5) y sesenta (60) centímetros, alturas hasta de cuatro (4) metros; en una cantidad de ciento cincuenta (150) arbolitos en crecimiento,

Madera Talada
Madera talada en el área
Otro montón de madera talada
Aspectos de área de la tala
Área talada
Montón de leña talada

Actuaciones: Se visito el área, se le realizo requerimiento verbal a los trabajadores de suspensión, que no quisieron dar sus nombres ni firmar el requerimiento, también se llamo a la señora Maria Antonia Junca, informándole sobre la suspensión de la tala de bosque.”

Que la Constitución Política en relación con la protección del medio ambiente, contiene entre otras las siguientes disposiciones:

ARTICULO 8. Es obligación del Estado y de las personas proteger las riquezas culturales y naturales de la Nación.

ARTICULO 58. Se garantizan la propiedad privada y los demás derechos adquiridos con arreglo a las leyes civiles, los cuales no pueden ser desconocidos ni vulnerados por leyes posteriores. Cuando de la aplicación de una ley expedida por motivos de utilidad pública o interés social, resultare en conflicto los derechos de los particulares con la necesidad por ella reconocida, el interés privado deberá ceder al interés público o social.

La propiedad es una función social que implica obligaciones. Como tal, le es inherente una función ecológica.

ARTICULO 79. Todas las personas tienen derecho a gozar de un ambiente sano. La ley garantizará la participación de la comunidad en las decisiones que puedan afectarlo.

Es deber del Estado proteger la diversidad e integridad del ambiente, conservar las áreas de especial importancia ecológica y fomentar la educación para el logro de estos fines.

ARTICULO 80. El Estado planificará el manejo y aprovechamiento de los recursos naturales, para garantizar su desarrollo sostenible, su conservación, restauración o sustitución.

Además, deberá prevenir y controlar los factores de deterioro ambiental, imponer las sanciones legales y exigir la reparación de los daños causados.

Así mismo, cooperará con otras naciones en la protección de los ecosistemas situados en las zonas fronterizas."

Que con relación al trámite que nos ocupa, es pertinente traer a colación las siguientes disposiciones:

Decreto Ley 2811 de 1974

Artículo 8º.- Se consideran factores que deterioran el ambiente, entre otros:

a.- La contaminación del aire, de las aguas, del suelo y de los demás recursos naturales renovables.

Se entiende por contaminación la alteración del ambiente con sustancias o formas de energía puestas en él, por actividad humana o de la naturaleza, en cantidades, concentraciones o niveles capaces de interferir el bienestar y la salud de las personas, atentar contra la flora y la fauna, degradar la calidad del ambiente o de los recursos de la nación o de los particulares.

Se entiende por contaminante cualquier elemento, combinación de elementos, o forma de energía que actual o potencialmente puede producir alteración ambiental de las precedentemente escritas. La contaminación puede ser física, química, o biológica;

b.- La degradación, la erosión y el revenimiento de suelos y tierras;

c.- Las alteraciones nocivas de la topografía;

g.- La extinción o disminución cuantitativa o cualitativa de especies animales o vegetales o de recursos genéticos.

Artículo 51º.- El derecho a usar los recursos naturales renovables puede ser adquirido por ministerio de la ley, permiso, concesión y asociación..

Artículo 211º.- Se entiende por aprovechamiento forestal la extracción de productos de un bosque.

Artículo 212º.- Los aprovechamientos pueden ser persistentes, únicos o domésticos.

Artículo 215º.- Son aprovechamientos forestales domésticos, los que se efectúan exclusivamente para satisfacer necesidades vitales de uso doméstico.

No podrá comerciarse en ninguna forma con los productos de este aprovechamiento.

El aprovechamiento forestal doméstico deberá hacerse únicamente con permiso otorgado directamente al solicitante previa inspección, con un año de duración y con volumen máximo de veinte metros cúbicos anuales.

Decreto 1791 de 1996:

"Artículo 5º.- Las clases de aprovechamiento forestal son:

a) Únicos. Los que se realizan por una sola vez, en áreas donde con base en estudios técnicos se demuestre mejor aptitud de uso del suelo diferente al forestal o cuando existan razones de utilidad pública e interés social. Los aprovechamientos forestales únicos pueden contener la obligación de dejar limpio el terreno, al término del aprovechamiento, pero no la de renovar o conservar el bosque;

b) Persistentes. Los que se efectúan con criterios de sostenibilidad y con la obligación de conservar el rendimiento normal del bosque con técnicas silvícolas, que permitan su renovación. Por rendimiento normal del bosque se entiende su desarrollo o producción sostenible, de manera tal que se garantice la permanencia del bosque;

c) Domésticos. Los que se efectúan exclusivamente para satisfacer necesidades vitales domésticas sin que se puedan comercializar sus productos.

Artículo 21º.- Los aprovechamientos forestales domésticos de bosques naturales ubicados en terrenos de dominio privado, se adquieren mediante autorización.

Artículo 23º.- Toda persona natural o jurídica que pretenda realizar aprovechamiento de bosques naturales o productos de la flora silvestre ubicados en terrenos de dominio público o privado deberá presentar, a la Corporación competente, una solicitud que contenga:

a) Nombre del solicitante;

b) Ubicación del predio, jurisdicción, linderos y superficie;

c) Régimen de propiedad del área;

Especies, volumen, cantidad o peso aproximado de lo que se pretende aprovechar y uso que se pretende dar a los productos;"

Acuerdo CVC No. 018 del 16 de junio de 1998 "Por medio del cual se expide el Estatuto de Bosques y Flora Silvestre del Valle del Cauca":

"ARTICULO 23. Toda persona natural o jurídica que pretenda realizar aprovechamiento de bosques naturales o. productos de la flora silvestre ubicados en terrenos de dominio público o privado deberá presentar, a la Corporación, una solicitud que contenga además del concepto de zonificación forestal:

Nombre del solicitante;
Ubicación del predio, jurisdicción, linderos y superficie;
Régimen de propiedad del área;
Copia de la escritura y del certificado de libertad y tradición que no tenga más de dos meses de expedido que lo acredite como propietario;
Cuando se trate de personas jurídicas deberá presentarse certificado de existencia y representación legal de la sociedad, expedido por la Cámara de Comercio;
Especies, volumen, cantidad o peso aproximado de lo que se pretende aprovechar y uso que se pretende dar a los productos;
Mapa del área a escala según la extensión del predio. El presente requisito no se exigirá para la solicitud de aprovechamientos forestales domésticos.
Parágrafo 1. Los linderos de las áreas solicitadas para aprovechamiento forestal serán establecidos con base en la cartografía básica del IGAC, cartografía temática del IDEAM o por la adoptada por la Corporación, siempre y cuando sea compatible con las anteriores, determinando las coordenadas planas y geográficas. En los casos donde no sea posible obtener la cartografía a escala confiable, la Corporación, en las visitas de campo a que hubiere lugar, fijará las coordenadas con la utilización del Sistema de Posicionamiento Global (GPS), el cual será obligatorio a partir de la promulgación del presente Estatuto.
Parágrafo 2. Una vez aprobada la solicitud se entregará al solicitante los términos de referencia para la elaboración del plan de manejo y/o plan de aprovechamiento.”
“ARTICULO 93. Se consideran infracciones contra los aprovechamientos y movilizaciones forestales y de la flora silvestre los siguientes:
Aprovechamientos sin el respectivo permiso o autorización.”

Que la Ley 1333 del 21 de julio de 2009 “Por la cual se establece el procedimiento sancionatorio ambiental y se dictan otras disposiciones”, señala en su artículo tercero lo siguiente: “Principios rectores. Son aplicables al procedimiento sancionatorio ambiental los principios constitucionales y legales que rigen las actuaciones administrativas y los principios ambientales prescritos en el artículo 1º de la ley 99 de 1993”.

Que la citada ley 1333 de 2009, establece:

Artículo 1º. Titularidad de la potestad sancionatoria en materia ambiental. El Estado es el titular de la potestad sancionatoria en materia ambiental y la ejerce sin perjuicio de las competencias legales de otras autoridades a través del Ministerio de Ambiente, Vivienda y Desarrollo Territorial, las Corporaciones Autónomas Regionales, las de Desarrollo Sostenible, las Unidades Ambientales de los grandes centros urbanos a que se refiere el artículo 66 de la Ley 99 de 1993, los establecimientos públicos ambientales a que se refiere el artículo 13 de la Ley 768 de 2002 y la Unidad Administrativa Especial del Sistema de Parques Nacionales Naturales, Uaesppn, de conformidad con las competencias establecidas por la ley y los reglamentos.

Parágrafo. En materia ambiental, se presume la culpa o el dolo del infractor, lo cual dará lugar a las medidas preventivas. El infractor será sancionado definitivamente si no desvirtúa la presunción de culpa o dolo para lo cual tendrá la carga de la prueba y podrá utilizar todos los medios probatorios legales.”

Que de conformidad con el artículo 5º, de la citada ley 1333 de 2009, consagra:

“Infracciones. Se considera infracción en materia ambiental toda acción u omisión que constituya violación de las normas contenidas en el Código de Recursos Naturales Renovables Decreto Ley 2811 de 1974, en la Ley 99 de 1993, en la Ley 165 de 1994, y en las demás disposiciones ambientales vigentes, en las que sustituyan o modifiquen y en los actos administrativos emanados de la autoridad ambiental competente.

Será también constitutivo de infracción ambiental la comisión de un daño al medio ambiente, con las mismas condiciones que para configurar la responsabilidad civil extracontractual establece el Código Civil y la legislación complementaria; a saber: el daño, el hecho generador con culpa o dolo y el vínculo causal entre los dos. Cuando estos elementos se configuren darán lugar a una sanción administrativa ambiental, sin perjuicio de la responsabilidad que para terceros pueda generar el hecho en materia civil.

PARÁGRAFO 1º: En las infracciones ambientales se presume la culpa o dolo del infractor, quien tendrá a su cargo desvirtuarla.

PARÁGRAFO 2º: El infractor será responsable ante terceros de la reparación de los daños y perjuicios causados por su acción u omisión”.

Que de acuerdo a lo dispuesto en el numeral 17 del artículo 31 de la Ley 99 de 1993, dentro de las funciones de las Autoridades Ambientales está la de imponer y ejecutar a prevención y sin perjuicio de las competencias atribuidas por la ley a otras autoridades, las medidas de policía y las sanciones previstas en la ley, en caso de violación a las normas de protección ambiental y de manejo de recursos naturales renovables y exigir, con sujeción a las regulaciones pertinentes, la reparación de los daños causados. Que en relación con el tema que nos ocupa es pertinente traer a colación lo dispuesto en el artículo 18 de la Ley 1333 de 2009, en los siguientes términos:

Artículo 18. Iniciación del procedimiento sancionatorio. El procedimiento sancionatorio se adelantará de oficio, a petición de parte o como consecuencia de haberse impuesto una medida preventiva mediante acto administrativo motivado, que se notificará personalmente conforme a lo dispuesto en el Código Contencioso Administrativo, el cual dispondrá el inicio del procedimiento

sancionatorio para verificar los hechos u omisiones constitutivas de infracción a las normas ambientales. En casos de flagrancia o confesión se procederá a recibir descargos.” –subrayado fuera del texto original-.

Que según se desprende del informe de visita rendido por funcionario adscrito a ésta Dirección ambiental el 27 de noviembre de 2013, la señora MARIA ANTONIA JUNCA en su calidad de propietario del predio ubicado en en el sector Pilas del Cabuyal, Corregimiento de Los Andes, Municipio de Santiago de Cali, presuntamente ha realizado aprovechamiento forestal sin adelantar los tramites previos tendientes a obtener autorización por esta Corporación.

Que de conformidad con lo expuesto, se iniciará el procedimiento sancionatorio ambiental en contra de la señora MARIA ANTONIA JUNCA, con el fin de verificar los hechos u omisiones constitutivos de infracción a las normas ambientales en los términos establecidos en el artículo 18 de la Ley 1333 de 2009, previamente transcrito.

Que dentro del presente procedimiento sancionatorio ambiental se tendrán como prueba documental la que se detalla a continuación:

1. Informe técnico de visita realizada el 27 de noviembre de 2013.

Que en concordancia con el artículo 20 de la Ley 1333 de 2009, iniciado el procedimiento sancionatorio, cualquier persona podrá intervenir para aportar pruebas o auxiliar al funcionario competente cuando sea procedente en los términos de los artículos 69 y 70 de la Ley 99 de 1993. Se contará con el apoyo de las autoridades de policía y de las entidades que ejerzan funciones de control y vigilancia ambiental.

Que igualmente con fundamento en el artículo 21 de la Ley 1333 de 2009, de comprobarse que los hechos materia del procedimiento fueren constitutivos de delito, falta disciplinaria o de otro tipo de infracción administrativa esta Autoridad pondrá en conocimiento a las autoridades correspondientes de los hechos y acompañará copia de los documentos pertinentes, para que se tomen las acciones a que haya lugar desde las competencias administrativas y legales.

Que adicionalmente el artículo 22 de la citada Ley 1333 de 2009 establece que las autoridades ambientales podrán realizar todo tipo de diligencias administrativas como visitas técnicas, toma de muestras, exámenes de laboratorio, mediciones, caracterizaciones y todas aquellas actuaciones que estime necesarias y pertinentes para determinar con certeza los hechos constitutivos de infracción y completar los elementos probatorios. Acorde con lo anterior, esta Entidad podrá decretar la práctica de pruebas que se consideren conducentes, pertinentes y útiles.

Que el artículo 24 de la Ley 1333 de 2009 dispone que cuando exista mérito para continuar con la investigación, se procederá a formular cargos contra el presunto infractor mediante acto administrativo debidamente motivado.

Que en cumplimiento de lo establecido en el inciso final del artículo 56 de la Ley 1333 de 2009, se remitirá copia de la presente actuación administrativa a la Procuraduría 1ª Agraria y Ambiental del Valle del Cauca.

Con base en lo anteriormente expuesto, el Director Territorial (C) de la Dirección Ambiental Regional Suroccidente, de la Corporación Autónoma Regional del Valle del Cauca –CVC-,

RESUELVE:

ARTÍCULO PRIMERO: Iniciar procedimiento sancionatorio ambiental en contra la señora MARIA ANTONIA JUNCA, para verificar los hechos u omisiones constitutivas de infracción a la normatividad ambiental vigente de conformidad con lo señalado en la parte motiva del presente acto administrativo.

Parágrafo 1º. Informar a la investigada que el o cualquier persona, podrán intervenir para aportar pruebas o auxiliar al funcionario competente cuando sea procedente en los términos de los artículos 69 y 70 de la ley 99 de 1993.

Parágrafo 2º. Informar a la investigada que dentro del presente procedimiento sancionatorio ambiental se tendrá como prueba documental la que se detalla a continuación:

1. Informe técnico de visita realizada el 27 de noviembre de 2013.

Parágrafo 3º. Informar a la investigada que la totalidad de los costos que demande la practica de pruebas será de cargo de quien las solicite.

Parágrafo 4º. En orden a determinar con certeza los hechos constitutivos de infracción y completar los elementos probatorios, esta Entidad podrá realizar todo tipo de diligencias y actuaciones administrativas que estime necesarias y pertinentes, en los términos del artículo 22 de la ley 1333 de 2009.

Parágrafo 5º. En caso de existir merito para continuar con la investigación, ésta Entidad procederá a formular cargos contra los presuntos infractores acorde con lo establecido en el artículo 24 de la Ley 1333 de 2009.

Parágrafo 6º. Si de los hechos materia del presente procedimiento sancionatorio se constata la posible existencia de contravenciones o delitos, falta disciplinaria o de otro tipo de infracción administrativa, se ordenará ponerlos en conocimiento de la autoridad correspondiente, acompañándole copia de los documentos del caso, según lo dispuesto por el artículo 21 de la Ley 1333 de 2009.

ARTICULO SEGUNDO: Remitir copia de la presente actuación administrativa a la Procuradora Judicial Ambiental y Agraria del valle del Cauca, en cumplimiento de lo establecido en el inciso final del artículo 56 de la Ley 1333 de 2009.

ARTÍCULO TERCERO: Notificar personalmente el presente acto administrativo a la señora MARIA ANTONIA JUNCA o a sus apoderados legalmente constituidos, quienes deberán acreditar su calidad conforme lo prevé la ley. En caso de no ser posible la notificación personal se realizará de conformidad con lo dispuesto en la Ley 1437 de 2011, acorde con lo establecido en el artículo 19 de la ley 1333 de 2009.

ARTICULO CUARTO: El encabezado y la parte resolutive de esta resolución, deberá publicarse por la CVC en el boletín de actos administrativos de la Entidad, de conformidad con lo dispuesto en el artículo 71 de la Ley 99 de 1993.

ARTICULO QUINTO: Indicar que contra la presente actuación administrativa no procede recurso alguno, de conformidad con lo dispuesto en el artículo 75 de la Ley 1437 de 2011.

Dada en Santiago de Cali, a los veinte (20) días del mes de diciembre de dos mil trece (2013)

COMUNIQUESE Y CUMPLASE

(Original Firmado) DIDIER ORLANDO UPEGUI NIEVA
Director Territorial (C)
Dirección Ambiental Regional Suroccidente

Proyectò: Abg. Gloria Cristina Luna Campo, Profesional Jurídica Contratista Dar Suroccidente
Revisó: Abg. Paula Andrea Bravo Cardona, Profesional Jurídica Especializada Dar Suroccidente
Revisó: Ing. Héctor de Jesús Medina- Coordinador Proceso Admón. Recursos Naturales y Uso de Territorio DAR Suroccidente
Expediente: 711-039-002-091-2013

RESOLUCIÓN 0100 No. 0150- 0355 DE 2014

“POR LA CUAL SE OTORGA UNA LICENCIA AMBIENTAL”

El Director General de la Corporación Autónoma Regional del Valle del Cauca – CVC-, en uso de sus facultades legales otorgadas mediante Ley 99 de Diciembre 22 de 1993, Decreto Reglamentario No. 2820 de agosto 5 de 2010, Acuerdos CVC CD Nos. 20 de mayo de 2005 y 024 de marzo 11 de 2010, Resolución 0100 No 0100-0357-2010 y demás normas concordantes y;

CONSIDERANDO:

Que mediante comunicación recibido con radicado No. 072339 del 9 de octubre de 2013, el Señor Alfredo Suaza Cárdenas, identificado con cédula de ciudadanía No. 9.867.905, en calidad de Representante Legal de la empresa DH ECOAMBIENTAL S.A.S, identificada con el NIT. No. 900.623.881-0, solicita a la Corporación Autónoma Regional del Valle del Cauca-CVC, la fijación de los términos de referencia para la elaboración del estudio de impacto ambiental de las actividades de recolección, transporte, almacenamiento y tratamiento de residuos hospitalarios y similares, en una bodega localizada en la carrera 29B 10-202 bodega 3, corregimiento de Arroyohondo, jurisdicción del Municipio de Yumbo, departamento del Valle del Cauca. En fecha octubre 18 de 2013, se rinde el informe de la visita realizada al área del proyecto, con el objeto de fijar los términos de referencia.

Que mediante comunicación No 0150-072339-3-2013 de fecha 06 de noviembre de 2013, se remiten a la empresa DH ECOAMBIENTAL S.A.S, los términos de referencia fijados para la elaboración del estudio de impacto ambiental para el proyecto de recolección, almacenamiento, y tratamiento de residuos o residuos peligrosos de carácter hospitalario, en jurisdicción del municipio de Yumbo.

Que en fecha 09 de Enero de 2014, mediante comunicado con radicado No. 003325, se presentan a la Corporación Autónoma Regional del Valle del Cauca-CVC, el Formato Único de Solicitud de Licencia Ambiental diligenciado, con los siguientes documentos como anexos:

- Estudio de Impacto Ambiental
- Manual de operación del equipo PIWS 3000, un Sistema del Tratamiento de Residuos Hospitalarios manufacturado por Positive Impact Waste Solution.
- Certificación por la EPA Ohio donde se aprueba el PIWS3000 como alternativa de tratamiento de residuos hospitalarios.
- Tabla de costos del proyecto
- Plano de ubicación en formato del Instituto Geográfico Agustín Codazzi IGAC a escala 1:10.000 mostrando el sitio del proyecto.
- Planos del proyecto
- Contrato de arrendamiento de la bodega
- Certificado del Ministerio del Interior No. 2025 sobre presencia o no de comunidades étnicas en el área de influencia del proyecto (diciembre 17 de 2013)
- Certificado del INCODER sobre la existencia o no de territorios legalmente titulados a resguardos indígenas o títulos colectivos pertenecientes a comunidades afrocolombianas en el área de influencia del proyecto. (diciembre 19 de 2013)
- Certificado de Existencia y Representación Legal de la empresa
- Copia de la cédula del representante legal de la empresa
- Certificado de tradición de matrícula inmobiliaria No. 370-878-195
- Concepto de uso del suelo No. 104.06.01.199-2013 (diciembre 05 de 2013)
- Certificación de prestación de los servicios recolección y disposición de residuos sólidos y peligrosos.
- Certificación de no afectación de patrimonio arqueológico expedido por el Instituto Colombiano de Antropología e Historia - ICANH (noviembre 18 de 2013)

Que en fecha enero 27 de 2014, se expide el Auto de Iniciación de Trámite de la Licencia Ambiental, para el proyecto de almacenamiento y tratamiento de residuos peligrosos de carácter hospitalarios, en una bodega localizada en la carrera 29B 10-202 bodega 3, corregimiento de Arroyohondo, jurisdicción del Municipio de Yumbo, departamento del Valle del Cauca.

Que mediante memorando No. 0150-003325-8-2014 de febrero 03 de 2014, el Director General de la CVC, designa el equipo evaluador del estudio de impacto ambiental presentado por la empresa DH ECOAMBIENTAL S.A.S.

Que mediante comunicación de febrero 06 de 2014, con el No. 0150-01506-01-02014, se remite al señor Alfredo Suaza Cárdenas, en calidad de representante legal de la empresa DH ECOAMBIENTAL S.A.S, copia del auto de iniciación trámite de la Licencia Ambiental para efectos de la publicación en un diario de amplia circulación y el pago de la tarifa por el servicio de evaluación.

Que mediante comunicado recibido en fecha 11 de febrero de 2014, con radicado No. 010649, se allega a la CVC la constancia de publicación (un ejemplar del periódico Diario Occidente, publicado el día 11 de febrero de 2014) y la constancia de pago efectuado el día 06 de febrero de 2014, según factura No 00215157.

Que mediante comunicación No. 0150-01937-1-2014 de febrero 17 de 2014, la Corporación solicita a la empresa DH ECOAMBIENTAL, la presentación del estudio de impacto ambiental al equipo evaluador el día 26 de febrero de 2014 a las 9:00 a.m en la sala de la Dirección de Gestión Ambiental.

Que en fecha de marzo 17 de 2014, se rinde el informe de la visita realizada a la bodega donde se proyecta adelantar las actividades de almacenamiento y tratamiento de residuos peligrosos de carácter hospitalarios, en el cual quedan consignadas una serie de observaciones.

Que en fecha marzo 21 de 2014 se rinde concepto técnico por parte del Profesional Especializado de la Dirección Técnica Ambiental de la CVC, en cuanto a la revisión al manejo que propone la empresa DH ECOAMBIENTAL S.A.S para las aguas residuales domésticas e industrial que se generarían en las actividades de almacenamiento y tratamiento de residuos peligrosos de carácter hospitalario. Posteriormente, en fecha marzo 25 de 2014, se rinde concepto técnico por parte del Profesional Especializado de la Dirección Ambiental Regional Suroccidente sobre el estudio de impacto ambiental del proyecto de almacenamiento y tratamiento residuos hospitalarios mediante desactivación química de Alta Eficiencia por medio del equipo PIWS 3000.

Que evaluado preliminarmente el estudio de impacto ambiental, en fecha 31 de marzo de 2014, se rinde el concepto técnico por parte del equipo evaluador, y mediante comunicación No. 0150-010649-3-2014 de abril 03 de 2014, se informa a la sociedad peticionaria, que es necesario realizar las complementaciones allí indicadas. La información complementaria fue presentada mediante comunicado de mayo 05 de 2014, con radicado No. 030392.

Que mediante memorandos Nos. 0150-030392-3-2014, 0150-030392-4-2014 y 0150-030392-5-2014 de mayo 06 y 19 2014, respectivamente, el Grupo de Licencias Ambientales solicita conceptos técnicos respecto a las complementaciones presentadas por la empresa DH ECOAMBIENTAL S.A.S. Por parte del Profesional Especializado de la Dirección Ambiental Regional Suroccidente, se rinde el concepto técnico en fecha mayo 05 de 2014.

Que mediante oficio No. 0150-05351-1-2014 de mayo 13 de 2014, la Corporación solicita a la Coordinadora Grupo Sustancias Químicas, Residuos Peligrosos y UTO de la Dirección de Asuntos Ambientales Sectorial Urbana del Ministerio de Ambiente y

Desarrollo Sostenible, concepto técnico respecto al sistema de tratamiento PIWS 3000 Medical Waste (PIWS 3000) para el tratamiento de residuos hospitalarios.

Que en fecha 17 de mayo de 2014 se rinde concepto técnico de la revisión de las complementaciones solicitadas por el Grupo de Licencias Ambientales, por parte de la Dirección Técnica Ambiental.

Que mediante memorando No. 0660-030392-06-2014 de junio 11 de 2014, la Dirección Técnica Ambiental remite el concepto técnico de la revisión ambiental del vertimiento y Plan de Gestión del Riesgo del Manejo de Vertimientos para las actividades de almacenamiento y tratamiento residuos hospitalarios mediante desactivación química de Alta Eficiencia por medio del equipo PIWS 3000.

Que en junio 18 de 2014, con radicado CVC N° 038398, se recibió en la Corporación el concepto técnico N°8240-2-17512 expedido por parte del Director de Asuntos Ambientales Sectorial y Urbana, del Ministerio de Ambiente y Desarrollo Sostenible, respecto del sistema de tratamiento PIWS 3000 Medical Waste (PIWS 3000) para el tratamiento de residuos hospitalarios; el cual indicó lo siguiente:

" REF: NUR 4120-E1-17512 del 26 de Mayo de 2014 Sobre Solicitud de concepto técnico respecto del sistema de tratamiento PIWS 3000 Medical Waste (PIWS 3000) para el tratamiento de residuos Hospitalarios.

En respuesta al radicado de la referencia, relacionado con la Solicitud de concepto técnico respecto del sistema de tratamiento PIWS 3000 Medical Waste (PIWS 3000) para el tratamiento de residuos hospitalarios, nos permitimos dar respuesta a su solicitud teniendo en cuenta que el Ministerio de Ambiente y Desarrollo Sostenible tiene dentro de sus objetivos y funciones asignadas por la Ley 99 de 1993 y el Decreto-Ley 3570 de 2011, expedirlas políticas y regulaciones en materia de ambiente, en ejercicio de lo cual emite conceptos de carácter general dentro de la abstracción que le permiten sus funciones y competencias, sin pronunciarse sobre asuntos de carácter particular y concreto:

1. Indicar si la tecnología PIWS 3000 se equipara a una Desactivación de alta o baja eficiencia y el tipo de residuos de carácter hospitalario que se pueden tratar por esta tecnología en Colombia.

La desactivación de alta eficiencia corresponde a aquella que es capaz de eliminar la característica de peligrosidad por riesgo biológico o infeccioso, en ese sentido si bien la Resolución 1164 de 2002 " Por el cual se adopta el Manual de Procedimientos para la Gestión Integral de los Residuos Hospitalarios y Similares " describe algunas tecnologías, cualquier tecnología que cumpla con los criterios de eliminación de los microorganismos establecidos en el numeral 7.2.4.2 se considera de desactivación de alta eficiencia.

En cuanto a su inquietud del tipo de residuos a tratar, la Resolución 1164 de 2002 establece que los residuos infecciosos clasificados como "residuos con riesgo biológico o infeccioso" de acuerdo con el Decreto 351 de 2014 por el cual se reglamenta la "Gestión integral de los residuos generadores en atención en salud y otras actividades" pueden ser llevados a rellenos sanitarios previa desactivación de alta eficiencia que garantice la desinfección; siempre y cuando se cumpla con los estándares máximos de microorganismos establecidos en el numeral 7.2.4.2 del Manual.

En ese sentido, la tecnología PIWS 3000 puede realizar el tratamiento de los residuos con riesgo biológico o infeccioso ya sean biosanitarios, anatomopatológicos, de animales o cortopunzantes si se demuestra el cumplimiento de los estándares establecidos en la Resolución 11.64 de 2002

Preguntas 2 y 3 Sobre el porcentaje ó número de ciclos de uso a muestrear y la- frecuencia de muestreo (mensual, semestral, anual).

En cuanto de los ciclos de monitoreo establecidos en el numeral 7.2.4.2 la Resolución 1164 de 2002 establece que: "La caracterización de estos parámetros (refiriéndose a los estándares máximos de microorganismos) se hará como mínimo sobre muestras de residuos correspondientes a 10% de los ciclos de uso del equipo al mes".

Por lo tanto, la frecuencia de caracterización depende de cada proceso y es función de variables como: la cantidad de residuos sujetos al tratamiento, la capacidad del equipo por cada ciclo y el porcentaje mínimo definido en la resolución.

Con el conocimiento de estas variables es posible para el responsable del tratamiento interno determinar el número de ciclos que se requieren para tratar los residuos generados mensualmente y estimar el número de caracterizaciones requeridas para dar cumplimiento a la resolución.

Pregunta 4) Los estándares de agentes microbiológicos a analizar.

La Resolución 1164 de 2002 establece que los procedimientos de desactivación y tratamiento de residuos hospitalarios y similares deberán generar un tipo de residuo. que cumpla con los siguientes estándares o límites máximos de agentes microbiológicos, como requisito para poder disponerlos en rellenos sanitarios:

Microorganismos	Límite Máximo
<i>Hongo moniloform proliferating</i>	ND
<i>Bacillus subtilis</i> ,	ND
<i>Bacillus stearothermophilus</i> ,	ND
<i>Enterococcus faecalis</i> ,	ND
<i>Mycobacterium ssp.</i>	ND
<i>Herpesvirus</i>	ND
<i>Poliovirus</i>	ND
<i>Staphilococcus aureus</i>	ND
<i>Pseudomona aeruginosa</i>	ND

en
los criterios técnicos en la materia reconocidos internacionalmente, (principalmente las recomendaciones dadas por la State and Territorial Association on Alternate. Treatment Technologies STAATT) se considera con un alto grado de certeza que la inactivación de los microorganismos *Bacillus subtilis* y *Bacillus stearothermophilus* dan una indicación segura de que otras formas microbianas presentes en el residuo también serán inactivadas, siendo de esta manera unos indicadores fiables para establecer el cumplimiento de la Resolución 1164 de 2002 en relación al Herpesvirus y Poliovirus

Pregunta 5) Metodología de muestro para esta corriente de desecho.

Teniendo en cuenta que no es claro el tipo de "muestreo" al que se refiere la pregunta y en qué fase del proceso de tratamiento, se sugiere solicitar información adicional al interesado en implementar la tecnología, para que la CVC cuente con mayores elementos de juicio para la evaluación.

Pregunta 6) Indicar si se debe incluir que se realice muestreo y caracterización para las pruebas de peligrosidad establecidas en la Resolución 0062 de 2007 del Ideam.

Debe aclararse que la Resolución 062 de 2007 "Por la cual se adoptan los protocolos de muestreo de laboratorio para la caracterización fisicoquímica de los residuos peligrosos en el país" no está concebida para caracterizar la peligrosidad por riesgo biológico o infeccioso, sin embargo es posible que un residuo posea o se sospeche que posea otras características de peligrosidad como son Corrosividad, Explosividad, Inflamabilidad, Reactividad y Toxicidad y por lo tanto en esos casos el generador puede aplicar los protocolos establecidos en la resolución 062 de 2007 para confirmar o descartar que el residuo posee alguna o varias de estas características.

Igualmente, es potestad de la Autoridad Ambiental en el marco de sus funciones de control y vigilancia, solicitar la caracterización que considere pertinente en el marco de la Resolución 062 de 2007.

El presente concepto se emite hecha la salvedad prevista en el artículo 281 del Código de Procedimiento Administrativo y de lo Contencioso Administrativo (Ley 1437 de 2011)."

Que en fecha junio 25 de 2014, se expide el Auto de Reunida la Información del trámite de licencia ambiental solicitado por la empresa D.H ECOAMBIENTAL S.A.S.

Que evaluado el estudio de impacto ambiental conjuntamente con la información complementaria presentada y el concepto del MADS, en fecha de julio 08 de 2014, se rinde el Concepto Técnico Final, el cual concluye dando viabilidad para adelantar las actividades de almacenamiento y tratamiento de residuos peligrosos de carácter hospitalario mediante desactivación química de Alta Eficiencia por medio del equipo PIWS 3000, en una bodega ubicada en la carrera 29ª No. 10 -202, Parcelación Industrial La Marcela, corregimiento de Arroyohondo, jurisdicción del municipio de Yumbo, departamento del Valle del Cauca, en el siguiente sentido:

RESUMEN DEL ESTUDIO DE IMPACTO AMBIENTAL

Localización

Carrera 29 A No. 10-202, Parcelación La Marcela, Corregimiento Arroyohondo, municipio de Yumbo.

La bodega colinda con:

Margen derecho: Con la empresa INCOLHER dedicada a la fabricación de herrajes

Margen izquierdo. Bodega vacía

Al Frente la empresa Compañía Nacional de Bronces Ltda. , empresa que se dedica a la fabricación y comercialización de metales ferrosos y no ferrosos.

POT - Uso del Suelo

Uso actual y potencial del suelo: De acuerdo al Certificado de Uso del Suelo No. 104.06.01.199 -2013 de 2013, expedido por el Departamento Administrativo de Planeación Municipal de Yumbo, el uso del suelo donde se localizaría el proyecto corresponde a Industria de alto impacto y mediano impacto ambiental con mediano y bajo consumo de agua.

CARACTERÍSTICAS DEL PREDIO

AREA:

Área total del predio

La bodega tiene un área total de 517.4 m²

Tabla 1. Áreas de las instalaciones de D.H ECOMABIENTAL S.A.S

ÁREAS DE LA BODEGA			
Item	Ancho m	Largo m	Área m2
Área Total de la Bodega	12,45	41,45	516,05

Cuarto Frio	3,85	4,00	15,40
Cuarto de Mantenimiento	4,00	7,85	31,40
Chemical Storage	4,00	15,85	63,40
Oficina	3,85	4,85	18,67
Área de Personal	2,50	5,46	13,65
Área de almacenamiento de residuos (mercuriales, fármacos parcialmente consumidos, vencidos y/o deteriorados, reactivos, contenedores presurizados)	4,0	6,3	25,2
Área equipo PIWS 3000	3,0	7,0	21,0
Área restante de la bodega			327,33

DESCRIPCIÓN TÉCNICA DEL PROYECTO.

La empresa D.H ECOAMBIENTAL S.A.S implementará un servicio integral de residuos hospitalarios, en los componentes de recolección, almacenamiento y tratamiento.

Recolección:

En desarrollo de las actividades D.H. ECOMABIENTAL S.A.S gestionará residuos hospitalarios y similares provenientes de las actividades de:

- La docencia e investigación con organismos vivos o con cadáveres.
- Bioterios y laboratorios de biotecnología.
- Cementerios, morgues, funerarias y hornos crematorios.
- Consultorios, clínicas, farmacias, centros de pigmentación y/o tatuajes, laboratorios veterinarios, centros de zoonosis y zoológicos
- Laboratorios farmacéuticos y establecimientos fabricantes de dispositivos médicos.

Los tipos de residuos que son compatibles y tratados con la tecnología PIWS 3000 son:

Biosanitarios

- Cultivos de agentes infecciosos y asociados materiales biológicos, incluyendo cultivos médicos y laboratorios
- Cultivos patológicos de infeccioso agentes de la investigación y laboratorios industriales
- Residuos de la producción biológica (desechos de vacunas, y platos y dispositivos de cultivos usados para la transferencia, y mezcla de cultivos).
- Sangre humana y productos de sangre, artículos saturados y/o el goteo con sangre humana, los artículos saturados. Apelmazó con sangre humana secada, incluyendo el suero; plasma, y otros componentes de la sangre y sus envases que fueron utilizados o previsto para el cuidado por el hospital. Análisis, o el desarrollo de productos farmacéuticos (los bolsos intravenosos también se incluyen en esta categoría).
- Elementos o instrumentos utilizados durante la ejecución de los procedimientos asistenciales que tienen contacto con materia orgánica, sangre o fluidos corporales del paciente humano o animal tales como: gasas, apósitos, aplicadores, algodones, drenes, vendajes, mechas, guantes, bolsas para transfusiones sanguíneas, catéteres, sondas, material de laboratorio como tubos capilares y de ensayo, medios de cultivo, láminas porta objetos y cubre objetos, laminillas, sistemas cerrados y sellados de drenajes, ropas desechables, toallas higiénicas, pañales o cualquier otro elemento desechable que la tecnología médica.

Cortopunzantes

- Agujas y Cuchillas Usadas
- Agujas que se han utilizado en la atención a los pacientes, animal o humana. Agujas hipodérmicas, jeringuillas, pipetas de Pasteur, escalpelo cuchillas, frascos de la sangre, tubos de ensayo. También se incluyen otros tipos de cristalería intacta que estaba en contacto con agentes infeccioso tales como diapositivas.
- Residuos de Aislamiento
- Materiales inútiles y desechados biológicos contaminados con sangre; excreción, exudados, o secreciones de los seres humanos.
- Agujas, cristales y cuchillas no utilizadas
- Otros elementos dentro de estos se encuentran: limas, lancetas, cuchillas, agujas, restos de ampollitas, pipetas, láminas de bisturí o vidrio, y cualquier otro elemento que por sus características cortopunzantes pueda lesionar y ocasionar un riesgo infeccioso.

De animales

- Reses muertas, partes del cuerpo y lecho de animales que eran expuestos a agentes infecciosos durante la investigación, la producción de pruebas biológicas de productos farmacéuticos.
- Residuos de animales provenientes de animales de experimentación, inoculados con microorganismos patógenos y/o los provenientes de animales portadores de enfermedades infectocontagiosas.

Anatomopatológicos

- Residuos de patología Humana, incluyendo tejidos, órganos, y fluidos corporales que se quitan durante cirugía y autopsia o otros procedimientos médicos, y especímenes de fluidos corporales y sus envases.

- Restos humanos, muestras para análisis, incluyendo biopsias, tejidos orgánicos amputados, partes y fluidos corporales, que se remueven durante necropsias, cirugías u otros procedimientos, tales como placentas, restos de exhumaciones entre otros.

Residuos a almacenar

Residuos que no serán tratados por tecnología PIWS 3000 pero, que serán recolectados y almacenados en las instalaciones de la empresa D.H ECOAMBIENTAL S.A.S y que serán gestionados con una empresa autorizada por la autoridad ambiental son los siguientes:

Residuos Químicos

- Fármacos parcialmente consumidos, vencidos y/o deteriorados
- Medicamentos vencidos, deteriorados y/o excedentes de sustancias que han sido empleadas en cualquier tipo de procedimiento, dentro de los cuales se incluyen los residuos producidos en laboratorios farmacéuticos y dispositivos médicos que no cumplen los estándares de calidad, incluyendo sus empaques.

- Empaques y envases que no hayan estado en contacto directo con los residuos de fármacos

Residuos de Citotóxicos

- Son los excedentes de fármacos provenientes de tratamientos oncológicos y elementos utilizados en su aplicación tales como: jeringas, guantes, frascos, batas, bolsas de papel absorbente y demás material usado en la aplicación del fármaco.

Metales Pesados

- Son objetos, elementos o restos de estos en desuso, contaminados o que contengan metales pesados como: Plomo, Cromo, Cadmio, Antimonio, Bario, Níquel, Estaño, Vanadio, Zinc, Mercurio. Este último procedente del servicio de odontología en procesos de retiro o preparación de amalgamas, por rompimiento de termómetros y demás accidentes de trabajo en los que esté presente el mercurio.

Reactivos

- Son aquellos que por sí solos y en condiciones normales, al mezclarse o al entrar en contacto con otros elementos, compuestos, sustancias o residuos, generan gases, vapores, humos tóxicos, explosión o reaccionan térmicamente colocando en riesgo la salud humana o el medio ambiente. Incluyen líquidos de revelado y fijado, de laboratorios, medios de contraste, reactivos de diagnóstico in vitro y de bancos de sangre.

Contenedores Presurizados

- Son los empaques presurizados de gases anestésicos, medicamentos, óxidos de etileno y otros que tengan esta presentación, llenos o vacíos

Recolección y transporte:

Para la recolección y transporte de los residuos y/o desechos infecciosos D.H. ECOAMBIENTAL S.A.S contará con tres (3) vehículos con furgón refrigerado, uno (1) con capacidad tres (3) toneladas, y dos (2) con capacidad para 5 toneladas; los cuales estarán debidamente identificados de acuerdo con las especificaciones técnicas establecidas en la resolución 1164 de 2002 y el Decreto 1609 de 2002.

- Piso en lámina de material inoxidable.
- Con canales colectores perimetrales.
- Tubos de desagüe, con sus respectivos colectores.
- Dotado con termoking.
- Canecas plásticas de 55 galones.
- Soportes para las canecas.
- Equipo de carreteras, herramientas
- Kit de Emergencias.
- 2 Extintores.
- Lámparas de luz Ultravioleta (UV) que actúan como germicidas, evitando así la posibilidad de propagación de gérmenes o esporas en las actividades durante el transporte, cargue y descargue.

Plan de transporte y hoja de recorrido

Para la prestación del servicio de recolección de residuos y desechos infecciosos, se establecerá un plan de transporte y hoja de recorrido, el cual especifica el orden de recolección de los municipios y cada establecimiento diario, descripción de las rutas del departamento del Valle de Cauca y el municipio de Santiago de Cali.

Rutas urbanas de recolección

La ruta urbana de recolección se llevará a cabo dentro del área urbana del municipio de Santiago de Cali, esta ruta hospitalaria se desarrollará durante los días lunes a sábado, según las necesidades de frecuencia de recolección del usuario.

Horario de funcionamiento

La jornada laboral serán dos (2) turnos de duración 8 horas cada uno, en total 16 horas / día. Actividades que se realizarán de lunes a sábado.

El horario será de 6:a.m a 2 p.m y 2.p.m a 10 p.m

Almacenamiento.

El área efectiva de almacenamiento para los residuos hospitalarios es de 120 m² Esta actividad se realiza en forma manual, utilizando las mismas canastillas para residuos biomédicos, para pasar los residuos del vehículo hasta la zona de almacenamiento y posterior procesamiento por medio del equipo PIWS 3000.

Dispondrá de un cuarto frío con una capacidad de 9,6 m³, con control de temperatura menor a 4°C, donde se almacenarán los residuos biomédicos antes de llevarse al proceso de desactivación química de alta eficiencia, para evitar el riesgo de propagación de virus, bacterias, etc.

La capacidad instalada para el almacenamiento de residuos Anatomopatológicos en el cuarto frío es de 10 toneladas/día de residuos Anatomopatológicos

La capacidad de almacenamiento de los residuos químicos (de acuerdo a la clasificación establecida en el manual de residuos hospitalarios) que no se pueden tratar con la tecnología PIWS será de 50 toneladas/mes, que es la capacidad de los compartimientos para el almacenamiento de residuos peligrosos.

Especificaciones técnicas de las bodegas de químicos para el almacenamiento de residuos peligrosos:

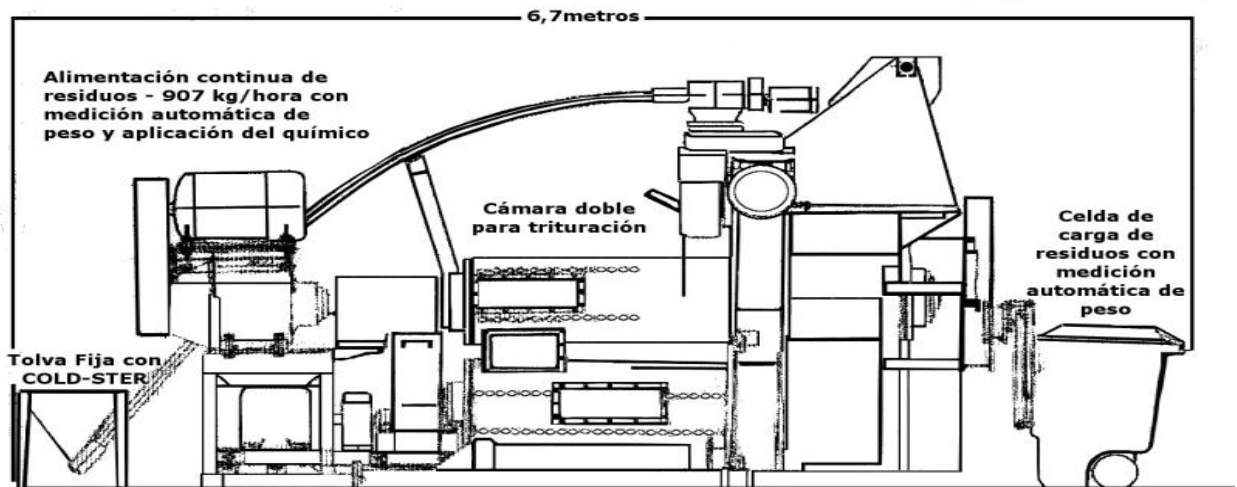
El área de almacenamiento de residuos peligrosos consta de una bodega dividida en cuatro secciones, lo que permitirá manejar diferentes grupos de residuos acorde con su compatibilidad. Dicha bodega tiene 6,3 metros de largo por 4 metros de ancho, para un área de total de 25,2 m²; contará con anaqueles (estanterías) empotrados para el almacenamiento de residuos que deben estar empacados de tal forma que ninguna de las caras sobrepasen un metro; la altura máxima de almacenamiento será de 3 m.

Tratamiento:

El tratamiento de los residuos hospitalarios se realizará a través del equipo PIWS 3000, cuya tecnología consiste en un proceso de trituración en dos cámaras y la aplicación de un agente químico denominado Cold-Ster para desinfectar los residuos. Mientras se trituran los residuos, el producto químico seco se mezcla de forma simultánea con los residuos, una niebla de agua se añade para activar la desinfección. Los residuos son empujados a través del proceso de trituración y corte hasta que son lo suficientemente pequeños para pasar desde la cámara de la parte superior a la parte inferior. En la cámara inferior, el residuo continúa siendo triturado para luego ser forzado a salir a través del tornillo sinfín de descarga. La trituración reduce el volumen de residuos en más del 70%.

La mezcla de agua y el Cold Ster crea un ambiente alcalino que permite la destrucción de cualquier agente patógeno presente en la corriente residual.

Figura 1. Esquema del PIWS 3000



El Cold Ster es un producto químico seco, biocida, de propiedad de PIWS, es el único producto seco aprobado por la Agencia de Protección Ambiental EPA, como desinfectante registrado para el tratamiento de los residuos hospitalarios.

Producto: ColdSter

EPA Reg #: 75661-1

Registrante: Positivo Soluciones Residuales de Impacto, Inc.

Fecha de Aprobación: 03/04/2005

Ingrediente activo: Oxido de Calcio 86,8%

El ColdSter funciona correctamente cuando está presente en los residuos en el nivel recomendado, lo cual se verifica cuando la sonda de Ph esta el rango de 11,0 a 12,5; y en promedio se requiere 7.5 % de ColdSter por libra de residuo para garantizar su desinfección.

Control Pre operacional:

Antes del arranque, un control del sistema debe ser llevado a cabo, el cual incluye el repaso de las pantallas de ordenador, elevación automatizada del carro, y sistema de abastecimiento Cold-Ster. Examina el área de trabajo para la iniciación adecuada del equipo, remover obstrucciones para garantizar una operación segura.

- **Información de computadora y monitores**
Revisa todas las pantallas de ordenador para verificar arranque la secuencia puede comenzar, incluyendo el monitor del pH, el sistema de abastecimiento de Cold-Ster.
- **Elevación Automatizada del Vehículo**
Se debe controlar que no exista ningún material que pueda bloquear el mecanismo de elevación del vehículo y la acción de descarga del material. El Operador despejará cualquier bloqueo o material del carro, estando seguro de llevar equipo protector personal apropiado. También revisará todos los sistemas hidráulicos antes de iniciar la unidad.
- **Sistema de Abastecimiento Cold-Ster**
Control al principio de cada día y antes de procesar en cada sitio. Compartimiento tiene una capacidad de 400 libras. Se debe revisar que no haya ninguna pérdida del producto Cold-Ster. La unidad tiene un sistema de alarma que

avisa cuando el nivel de Cold-Ster está bajo y automática mente se apagará si el nivel no es adecuado. El personal tiene que operar sistema con protección adecuada. Operador debe revisar cualquier pérdida del producto Cold-Ster. La unidad PIWS-3000 Fija tiene una capacidad de hasta 907 kg por hora. La capacidad de procesamiento depende también de los tipos de materiales procesados.

El ciclo de procesamiento es de aproximadamente 45 minutos y todo el proceso de carga hasta la descarga es de 60 minutos. La jornada laboral serán dos (2) turnos de duración 8 horas cada uno, en total 16 horas / día. Actividades que se realizarán de lunes a sábado.

La cantidad máxima de residuos a desactivar por mes será de 348 toneladas /mes.

Los análisis de caracterización serán realizados con un laboratorio acreditado por el IDEAM y siguiendo la metodología establecida en la Resolución 0062 de 2007.

Sistema de la Filtración de HEPA

El sistema de tratamiento PIWS 3000, cuenta con un sistema de filtración de aire HEPA (High Efficiency Particle Arresting) compuesto por una malla de fibras típicamente compuestas por fibra de vidrio con diámetros entre 0,5 y 2,0 μ m. Los filtros HEPA evitan la propagación de bacterias y virus a través del aire, por tanto son muy importantes para prevenir infecciones. Los sistemas de filtrado HEPA con fines médicos suelen incorporar luz ultravioleta de alta energía para eliminar cualquier bacteria viva y virus atrapado por el filtro físico.

El filtro de HEPA se debe sustituir cada 3 meses para asegurar la filtración óptima; y después de extraídos del sistema se dispondrán como residuo peligroso y se eliminaran como tal.

Tabla 1. Especificaciones del sistema fijo PIWS 3000

Descripción	Cantidad	Observación
Configuración del equipo PIWS300 fijo basado en la configuración estándar		
Potencia para la trituración	2	60 HP cada una (86 Amp @ 50 kW)
Potencia el corte	2	
Sistema de inyección del COLD-STER	1	5 HP cada una (3,7 kW)h
Capacidad de la tolva de piso	1	1 HP (0,8 kWh)
Potencia del sistema de filtros HEPA	1	350 libras (158kg)
Equipo eléctrico	1	1/2 HP (0,4 kWh)
Suministro de energía requerido	1	NEMA* estándar
	1	400 VAC/3 fases/50 KHz, 200 amp.
	1	120/240 VAC/1 fase/60 Hz,
Uso de la unidad de poder	1	125/62,5 Amp
Sistema de control de lógica programable	11	
Monitor de pantalla táctil	1	45 kWh
Velocidad promedio de procesamiento	1	
Promedio de uso del agua	1	
Capacidad tanque de agua	1	907 kg/h
Sistema de elevación	1	1 a 2 galones (depende de la carga)
Escala de calibración	1	
Capacidad de elevación de residuos	1	50 galones
Sistema de filtros HEPA	1	
Altura de auto carga. En tierra o en el puerto de carga	1	90 kg
Presión tolva	1	68 kg máximo
Filtración tolva	1	525 CFM @ 1"H ₂ O
Detectores de radiación		44,5"
Sistema WEIGHTRONIX		Menos de 1 atm
Sistema de monitoreo de pH WEIGHTRONIX		Eficiencia del 99% @0,3 μ

*: National Electrical Medical Imaging Manufacturers Association

Disposición Final

Como requisito para disponer los residuos hospitalarios tratados en Relleno Sanitario autorizado, la empresa D.H ECOAMBIENTAL S.A.S realizará muestreos de los residuos tratados, que permitirán determinar la NO Detección de: Hongo moniliform proliferating, Bacillus subtilis, Bacillus stearothermophilus, Enterococcus faecali, Mycobacterium tuberculosis hominia, Herpesvirus, Poliovirus, Staphilococcus aureus y Pseudomona aeruginosa:

La caracterización de estos parámetros se hará como mínimo sobre muestras de residuos correspondientes a ocho (8) ciclos de uso del equipo al mes

INFRAESTRUCTURA Y SERVICIOS PÚBLICOS

- Acueducto: La empresa D.H ECOAMBIENTAL S.A.S cuenta con disponibilidad de servicio de acueducto y de energía por parte de la empresa EMCALI S.A. E.S.P. para su funcionamiento. Véase anexo No. F – Cartas certificados EMCALI.(factura de servicios públicos)
- No existe alcantarillado en la zona, las aguas residuales domésticas del conjunto de Bodegas Parcelación la Marcela se manejan por un sistema conformado por una trampa de grasas, tanque séptico, filtro anaerobio y campo de infiltración.

- Las aguas residuales industriales, que se generarán provienen únicamente del lavado de las instalaciones (Zonas de almacenamiento de residuos peligrosos – cuarto fríos y lavado de pisos) .Dado que al no poder ser vertido a una fuente de agua superficial y/o infiltrado en el suelo, el efluente neutralizado se conducirá y tratará en la Planta de Tratamiento de las Aguas Residuales Cañaveralejo, cada semana.

DESCRIPCIÓN DE LAS CARACTERÍSTICAS DEL ÁREA DE INFLUENCIA

Características climáticas:

Para la descripción de las condiciones climáticas existentes en el área del proyecto se analizaron los resultados de la estaciones de monitoreo de calidad del aire que es utilizada para el levantamiento de la línea base ubicada en la zona de ACOPI - Zona Industrial Yumbo.

Precipitación

Distribución Temporal de la Precipitación

La precipitación media mensual multianual corresponde a 101 mm y la media anual en la región es de 1207 mm, según reportes de la estación Dapa.

Vientos:

La dirección del viento predominante durante el periodo de análisis en la estación Yumbo están en los rangos de estuvieron en los rangos de 0.3 - 1.4 y 1.4 - 3.1 m/s.

Radiación solar

La dirección del viento predominante durante el periodo de análisis en la estación Yumbo están en los rangos de estuvieron en los rangos de 0.3 - 1.4 y 1.4 - 3.1 m/s.

Temperatura:

La temperatura promedio anual es de 22,8°C.

Componente biótico

La actividad no genera impactos significativos en el entorno natural, debido que el proyecto se encuentra en un área totalmente intervenida

Socialización del proyecto

El día el 20 de Noviembre de 2013, se realizó en instalaciones de la empresa DH ECOAMBIENTAL S.A , la socialización del proyecto y se anexo el listado de asistencia de los establecimientos que se encuentra dentro de la parcelación, las empresas que asistieron fueron las siguientes:

- INCOLHER, empresa dedicada a la fabricación de herrajes.
 - Compañía Nacional de Bronces Ltda, dedicada a la fabricación y comercialización de metales ferrosos y no ferrosos.
- El día 23 de abril de 2014, se realizó en las oficinas administrativas de la Parcelación la Marcela la socialización del proyecto Almacenamiento y tratamiento de residuos peligrosos de carácter hospitalarios por medio de desactivación química de alta eficiencia a las empresas con área de influencia del proyecto, en dicha socialización se hizo el siguiente orden del día:
- Presentación de asistentes
 - Presentación del proyecto
 - Presentación de impactos y plan de manejo
 - Acuerdos y compromisos
- Las empresas que participaron en la segunda socialización fueron:
- IMEVALLE S.A, empresa que se dedica a la fabricación y comercialización de elementos de acero y concreto para obras de infraestructura y servicios públicos.
 - ULOG S.A.S, empresa dedicada al servicio de logística y transporte
 - JESUS CUELLAR, empresa de almacenamiento de herramientas del sector de la construcción.
- Durante la socialización se llegaron a los siguientes compromisos por parte de La empresa DH Ecoambiental S.A.S.
- a. Los residuos (biosanitarios, cortopunzantes, de animales, anatomopatológico) no deben almacenarse por más de 12 horas en las instalaciones de la empresa D.H ECOMABIENTAL S.A.S y no almacenar residuos en la parte externa de la bodega, todo el proceso de recibido, almacenamiento y tratamiento de residuos hospitalarios se realizaran al interior de las instalaciones.
 - b. La empresa DH Ecoambiental S.A.S debe socializar el plan de contingencia con los vecinos y si hay cambios en las corrientes de residuos a gestionar.
 - c. Realizar un plan diario de desinfección de las instalaciones y mensualmente debe realizar un programa de fumigación.
 - d. Dotar al personal con los equipos de protección personal adecuada para el manejo de dichos residuos.
 - e. Realizar un esquema de vacunación completo contra tétanos y hepatitis A, B, y anticuerpos contra el virus de la Hepatitis C (antiVHC) y varicela).

Componente arqueológico

Conforme las indicaciones dadas en los términos de referencia entregados por la CVC, se realizó la consulta ante el Instituto Colombiano de Antropología – ICANH, sobre la existencia ó no de vestigios arqueológicos en la zona de influencia directa del proyecto.

Se anexo evaluación de la autorización de intervención arqueológica (ICANH 130 – 5045 – de fecha 18 /11/2013).

IDENTIFICACION Y EVALUACION IMPACTOS AMBIENTALES

La metodología adoptada para la valoración de impactos se llevó a cabo mediante la utilización de una matriz de doble entrada (Matriz de Leopold).

Los potenciales impactos ambientales asociados con el funcionamiento de la tecnología PIWS 3000 son los siguientes:

- Generación de emisiones líquidas
- Generación de emisiones gaseosas

- Posible emisión de partículas (microbiológicas)
- Generación de emisiones sonoras
- Descargas puntuales a la red de saneamiento existente
- Capacitación de personal de planta
- Reducción de costos operativos actuales destinados a tratamiento y disposición de residuos

PLAN DE MANEJO AMBIENTAL

El Plan de Manejo Ambiental desarrolla las medidas de manejo ambiental necesarias para prevenir, mitigar, controlar, proteger, eliminar o compensar los posibles impactos que se deriven de las actividades del proyecto desactivación química de residuos hospitalarios a través de PIWS 3000, un Sistema Médico del Tratamiento de Residuos hospitalarios manufacturado por Positive Impact Waste Solutions

En el Plan de Manejo Ambiental se presentó lo relativo a los Programas que lo componen, entre ellos:

- PROGRAMA DE LIMPIEZA Y DESINFECCIÓN
- PROGRAMA DE RECOLECCIÓN DE RESIDUOS HOSPITALARIOS
- PROGRAMA DE DERRAME DE RESIDUOS HOSPITALARIOS
- PROGRAMA DE ALMACENAMIENTO DE RESIDUOS HOSPITALARIOS
- PROGRAMA DE CAPACITACIÓN GESTIÓN DE RESIDUOS HOSPITALARIOS
- PROGRAMA DE DISPOSICIÓN FINAL DE RESIDUOS HOSPITALARIOS.
- PROGRAMA DE MANEJO DE AGUAS RESIDUALES DOMESTICAS E INDUSTRIALES
- PROGRAMA DE RESIDUOS MERCURIALES
- PROGRAMA DE MANEJO DE RESIDUOS EN DESUSO, CONTAMINADOS O QUE CONTENGAN METALES PESADOS COMO: PLOMO, CROMO, CADMIO, ANTIMONIO, BARIO, NÍQUEL, ESTAÑO, VANADIO, ZINC, MERCURIO
- PROGRAMA DE MANEJO DE MEDICAMENTOS VENCIDOS O PARCIALMENTE CONSUMIDOS Y CITOTOXICOS
- PROGRAMA DE LIMPIEZA Y DESINFECCIÓN

La limpieza y desinfección de zonas de cargue y descargue se realizará con Amonio Cuaternario, este procedimiento se debe realizar en:

Las zonas de cargue y descargue de residuos hospitalarios se deben limpiar y desinfectar con una frecuencia diaria de la siguiente manera:

- Se estregar con un cepillo vigorosamente todos los pisos con la solución de detergente cerciorándose que se eliminen rastros de sangre, fluidos o cualquier otro residuo que se haya adherido y después se enjuagan con abundante agua.
- Una vez enjuagado se debe aplicar la solución del desinfectante preparado a los pisos estregando vigorosamente en cuanto se haya terminado de estregar se espera durante 5 minutos para permitir que actúe el desinfectante.
- Finalmente con la fumigadora se realiza una aspersión de la solución de desinfectante tanto a las paredes y los pisos.

Para el lavado del cuarto frío, pisos y zonas de almacenamiento de residuos, se utilizara Exquat que es un Amonio Cuaternario, de alta desinfección, cuyo pH es de 7.2, como se puede detallar en la ficha técnica del producto que se anexa (Ver anexo No. 6), por lo tanto no será necesario neutralizar el agua residual generada, dado que el pH se cataloga como neutro. En la preparación del desinfectante se requiere diluir 5 cm³ en un litro de agua, los cuales serán aplicados a través de roscadores manuales.

El volumen de agua residual generada en condiciones normales de operación son las siguientes:

Caudal l/s: 0,12
 Horas / día: 0,33 horas
 Día / semana: Día de por medio
 Meses / año: 12

El volumen de agua residual generada en condiciones de contingencia en la operación son las siguientes:

Caudal l/s: 0,12
 Horas / día: 0,58 horas
 Día / semana: Día de por medio
 Meses / año: 12

- PROGRAMA DE RECOLECCIÓN DE RESIDUOS HOSPITALARIOS

La frecuencia de la recolección de los residuos será establecida con las empresas generadoras de acuerdo con su capacidad de almacenamiento y el volumen de generación de residuos

La planta prestará servicio de recolección y transporte entre los que se cuentan los siguientes:

- Residuos Especiales: Cultivos y muestras almacenadas, Residuos Patológicos, Sangres y productos derivados, Residuos Cortopunzantes, Restos de animales.
- Residuos Peligrosos: Residuos genotóxicos, Residuos farmacológicos, líquidos generados en centros hospitalarios.
- Residuos Sólidos asimilables a domiciliarios: alimentos vencidos o desechados, residuos cuarentenarios o intercepciones y residuos provenientes de pisciculturas.
- PROGRAMA DE DERRAME DE RESIDUOS HOSPITALARIO

Se anexó programa derrame de residuos:

De acuerdo a las normas de bioseguridad establecidas por la D.H ECOAMBIENTAL S.A.S, se procede a recoger los desechos en una bolsa roja para su manejo final, si los desechos son cortopunzantes, se debe utilizar recogedor y nunca realizarlo directamente con las manos. Aplicar una solución de peróxido de hidrogeno al 28% sobre el área de derrame y dejar actuar por 20 minutos, luego se procede a limpiar el lugar.

- PROGRAMA DE ALMACENAMIENTO DE RESIDUOS HOSPITALARIOS

La bodega de almacenamiento debe cumplir con los requisitos establecidos en el manual de residuos hospitalarios. (De acuerdo a la resolución 1164 de 2002).

Almacenamiento debe cumplir las siguientes recomendaciones técnicas:

- Permitir el acceso de los vehículos recolectores
- Disponer de una báscula y llevar un registro para el control de los residuos recibidos.
- Debe ser de uso exclusivo para almacenar residuos hospitalarios y similares y estar debidamente señalizado
- Los residuos hospitalarios peligrosos infecciosos (anatomopatológicos) se almacenan en un ambiente con una temperatura no mayor de 4°C, nunca a la intemperie
- Los residuos hospitalarios peligrosos serán colocados en canastillas o recipientes rígidos, impermeables y retornables
- Capacidad suficiente para almacenar las diferentes categorías de residuos generadas en los establecimientos, considerando el número y tipo de contenedores y las frecuencias de recolección y de envío a eliminación.

Contar con:

- Un diseño que permita un trabajo seguro, facilitando el acceso del personal, y, cuando corresponda, la maniobra de los carros de recolección interna desde el cuarto frío al equipo de desactivación.
- Sectores separados y señalizados
- Puertas de cierre ajustado y provisto de cerrojo que permitan el acceso y retiro de los residuos.
- Iluminación artificial y ventilación adecuada a los residuos almacenados.
- Ductos de ventilación, ventanas, pasadas de tuberías y otras aberturas similares, protegidos del ingreso de vectores de interés sanitario.
- Piso y paredes revestidas internamente con material liso, resistente, lavable, impermeable y de color claro. El piso con una pendiente de, al menos, 2% orientada hacia un sumidero conectado al sistema de alcantarillado.
- Área de lavado y desinfección de contenedores dotada de los elementos necesarios para realizar esa actividad.
- Lavamanos suficientes para permitir el aseo del personal que allí se desempeña.
- Sistema de iluminación con rayos ultravioleta.
- Iluminación con rayos ultravioleta para inhibir crecimiento de micro organismos

• PROGRAMA DE CAPACITACIÓN GESTIÓN DE RESIDUOS HOSPITALARIOS

La empresa realizará formación y capacitación en las siguientes temáticas:

- Conocimiento de los diferentes riesgos que puede representar el manejo inapropiado de los residuos contaminados.
- Forma más segura de manipulación y manejo de los residuos
- Características, manejo y limpieza de recipientes
- Procesos de clasificación y separación selectiva de residuos
- Flujograma del manejo y tratamiento de los desechos
- Uso adecuado, conservación y limpieza de los elementos de protección personal
- Técnicas apropiadas para las labores de limpieza y utilización segura de implementos de aseo.
- Notificación oportuna a los superiores inmediatos sobre presentación de accidentes como derrames, filtraciones de residuos contaminados con sangre, secreciones o material contaminado.
- Conceptos básicos sobre preparación de concentraciones de desinfectantes, detergentes más corrientes y sus aplicaciones.
- Procedimientos para la atención inmediata de accidentes, en la recolección y manejo de residuos, especialmente contaminados.
- Importancia de la aplicación de los conceptos básicos del auto cuidado en las actividades de recolección, manejo y disposición de residuos, tales como no comer o fumar durante el proceso de recolección o tratamiento de residuos, almacenamiento por separado de la ropa de trabajo de la ropa de calle, lavado de manos antes del consumo de alimentos, evitar todo contacto de la piel con sangre o secreciones y en tal caso consultar el hecho con sus superiores de manera inmediata, etc.

• Normas de seguridad y planes de contingencia

PROGRAMA DE DISPOSICIÓN FINAL DE RESIDUOS HOSPITALARIOS.

Los residuos sólidos que se generarán corresponden a los residuos asimilables a domésticos producto del proceso de estabilización química. Estos residuos serán almacenados en la planta en espera de su retiro por camiones de la empresa prestadora del servicio de aseo, para su disposición final en un sitio autorizado por la autoridad ambiental competente, siguiendo los procedimientos normales DE D.H ECOAMBIENTAL S.A.S.

Antes de realizar la disposición la empresa D.H ECOAMBIENTAL S.A.S se realizará la caracterización de los residuos de acuerdo a los protocolos establecidos en la resolución 0062 de 2007.

Igualmente la empresa D.H ECOAMBIENTAL S.A.S realizará la caracterización a los siguientes microorganismos (Hongo moniliform proliferante, Bacillus subtilis, Bacillus stearothermophilus, Enterococcus faecalis, Mycobacterium tuberculosis hominiae, Herpesvirus, Poliovirus, Staphylococcus aureus, Pseudomonas aeruginosa), como requisito para poder disponerlos en rellenos sanitarios.

PROGRAMA DE MANEJO DE AGUAS RESIDUALES DOMESTICAS E INDUSTRIALES

Se proponen los siguientes tratamiento o manejo para las aguas residuales domésticas e industriales que se generarán en la empresa.

Aguas Residuales Domésticas

Las aguas residuales domésticas que se generan por los seis empleados de la empresa D.H Ecoambiental S.A. S, irán al sistema de tratamiento construido para la parcelación La Marcela en donde está localizada la bodega.

Se diseñó el sistema conformado por tanque séptico, filtro anaerobio y campo de infiltración con una dotación de 50 litros/persona-día, siendo la población esperada para las nueve bodegas de 180 personas.

Se indica que existe una trampa de grasas para las aguas residuales generadas en el lavaplatos.
Generación de aguas residuales: 180 personas x 50 l/persona-día = 9000 litros/día.

Dimensiones

Trampa de Grasas

Largo: 0.60 m

Ancho: 0.40 m

Profundidad: 0.60m

Tanque Séptico: de doble compartimento.

Primer Compartimento:

Largo= 1.6 m

Ancho= 1.2m

Profundidad útil= 2 m

Volumen = 3.84 m³.

Segundo Compartimento:

Largo= 1.0 m

Ancho= 1.2m

Profundidad útil= 2 m

Volumen = 2.4 m³.

Volumen Total= 6.24 m³

Filtro Anaerobio: Se usan rosetas plásticas como material de soporte con una porosidad del 90%.

Volumen Total= 4.86 m³

Volumen Útil= 4.37 m³.

Largo = Ancho = 1.8 m y Profundidad del medio filtrante= 1.5 m³.

Campo de Infiltración: Al estar el campo de infiltración bajo una losa de concreto, se realizaron dos ensayos de percolación en una zona verde de la parcelación.

Los resultados reportados son: 7.6 y 7.2 minutos/pulgada. Se usa para el valor de 7.6 min/pulgada para justificar el dimensionamiento. Rata de aplicación: 78 l/m²/día.

Área requerida= 115.38 m².

Ancho de la zanja= 0.75 m

Longitud ramales= 154 m

No Ramales= 10

Longitud por ramal: 10.5 m

Pendiente= 0.5%.

Aguas Residuales Industriales

Se generan aguas residuales industriales durante el lavado de las instalaciones, zona de almacenamiento de residuos peligrosos, cuarto frío y lavado de pisos de otras áreas operativas.

Estas aguas residuales serán neutralizadas en un tanque de almacenamiento antes de ser llevadas a la PTAR Cañaveralejo de EMCALI E.I.C.E. E.S.P.

Para el lavado del cuarto frío se utilizará una hidrolavadora con un caudal de 7 litros/minuto, estas aguas irán a los canales perimetrales y posteriormente al tanque de almacenamiento en donde se agregará una solución básica. El agua residual tiene características básicas debido a la utilización de hipoclorito de sodio o amonio cuaternario como desinfectante.

Producción de Aguas Residuales

Cuarto Frío

Caudal de lavado: 7 litros/minuto

Tiempo de lavado: 15 minutos.

Volumen generado: 105 litros.

Área de desactivación de alta eficiencia: Se lavará día de por medio.

Tiempo de lavado: 20 minutos

Volumen generado: 140 litros

Volumen Total Generado: 245 litros.

En una semana se generarían: 735 litros.

Volumen Tanque de Almacenamiento: 1 m³.

El pH que maneja la solución desinfectante, de acuerdo a su ficha técnica, es de 7.2 unidades, por lo cual no es necesario neutralizar el efluente, dado que el pH está dentro el rango permitido para ser vertido en la PTAR Cañaveralejo; por consiguiente, el agua residual almacenada en el tanque de almacenamiento será directamente extraída por el equipo Vactor de la empresa Sanimovil del Valle S.A.S. que se contratará para conducir las aguas residuales neutralizadas a la PTAR Cañaveralejo operada por Emcali. Por ello no se requiere contar con un equipo de bombeo para la extracción de las aguas residuales ni de zona de almacenamiento dentro de la bodega.

PLAN DE GESTION EXTERNA DE RESIDUOS HOSPITALARIOS Y SIMILARES – PGIRHS DE D.H ECOAMBIENTAL S.A.S

La empresa D.H ECOAMBIENTAL S.A.S presentó el Plan de Gestión Integral de Residuos Hospitalarios, PGIRHS de acuerdo a los lineamientos establecidos en la Resolución 01164 de 2002 " Por la cual se adopta el Manual de Procedimientos para la Gestión Integral de los residuos hospitalarios y similares.

En los siguientes aspectos:

- Capacidad instalada de tratamiento
- Corriente autorizadas a tratar por la tecnología PIWS y las que serán recolectadas y almacenadas y posteriormente se gestionaran con un tercero.

- *Clasificación de los residuos a tratar de acuerdo a clasificación y descripción del Manual de Procedimientos para la Gestión Integral de los Residuos Hospitalarios en Colombia*
- *Las horas de funcionamiento de la instalación*
- *La capacidad de almacenamiento de las corrientes que no serán tratadas por D.H Ecoambiental S.A.S y anexo plano de ubicación de las bodegas de almacenamiento y capacidad instalada de almacenamiento.*
- *Procedimientos operativos para el recibo, transporte y desinfección de residuos hospitalarios.*
Adicionalmente en el Plan de Gestión Externa de Residuos Hospitalarios y Similares – PGRHS, se presentan los anexos correspondientes al protocolo aplicable a las actividades de:
Procedimiento limpieza y desinfección
Procedimiento transporte de residuos hospitalarios
Procedimiento recepción de residuos hospitalarios

PLAN DE EMERGENCIAS Y PLAN DE CONTINGENCIAS

La empresa D.H ECOAMBIENTAL S.A.S , presentó el Plan de Respuesta a Emergencias (PRE) y Plan de Contingencia (PDC) relacionado con las posibles contingencias asociadas a fenómenos naturales, emergencias producidas por alguna falla o error involuntario en el desarrollo de las actividades propias que involucran todos los procesos descritos en las actividades de recepción, almacenamiento y tratamiento de residuos hospitalarios
El Plan de Respuesta a Emergencias (PRE) y Plan de Contingencia (PDC) contemplan lo siguiente:

- *Identificación, análisis y evaluación de riesgos*
- *Evaluación de riesgos*
- *Organización para atención de la emergencia*
- *Protocolos en casos de incendios, derrames y escenarios de riesgo de origen natural y antrópico.*
- *Plan de evacuación*

VIABILIDAD DEL OTORGAMIENTO DEL PERMISO SOLICITADO

Luego de haber evaluado de manera conjunta e integral el estudio de impacto ambiental y las complementaciones presentadas por parte de los profesionales evaluadores de cada una de las temáticas, se determina que es viable otorgar la licencia ambiental a la Sociedad D.H ECOAMBIENTAL S.A.S para adelantar las actividades de "ALMACENAMIENTO Y TRATAMIENTO DE RESIDUOS PELIGROSOS DE CARÁCTER HOSPITALARIOS", en una bodega ubicada en la carrera 29 A No. 10 – 202, Parcelación la Marcela, Corregimiento de Arroyohondo municipio de Yumbo Departamento del Valle del Cauca, bajo las siguientes consideraciones:

Que las medidas señaladas en el concepto técnico, así como las restricciones y prohibiciones se impondrán como obligaciones en la parte resolutoria del presente acto.

Que los resultados de la evaluación ambiental fueron presentados al Comité de Licencias Ambientales de la Corporación en reunión realizada el día 21 de julio de 2014, el cual recomendó el otorgamiento de la Licencia Ambiental, para el proyecto de almacenamiento y tratamiento de residuos peligrosos de carácter hospitalarios mediante desactivación química de Alta Eficiencia por medio del equipo PIWS 3000, en una bodega ubicada en la carrera 29 A No. 10-202, Parcelación Industrial La Marcela, corregimiento de Arroyohondo, jurisdicción del municipio de Yumbo, departamento de Valle del Cauca.

Que la Corporación Autónoma Regional del Valle del Cauca –CVC, es la Autoridad Ambiental competente para el otorgamiento de una Licencia Ambiental, al tipo de proyecto evaluado, según lo establecido en la Ley 99 de 1993, y el Decreto Reglamentario No. 2820 de 2010.

Que el Artículo 79 de la Carta Política indica que "Todas las personas tienen derecho a gozar de un ambiente sano. La Ley garantizará la participación de la comunidad en las decisiones que puedan afectarlo. Es deber del Estado proteger la diversidad e integridad del ambiente, conservar las áreas de especial importancia ecológica y fomentar la educación para el logro de estos fines."

Que el Artículo 80 Ibídem, establece que "El Estado planificará el manejo y aprovechamiento de los recursos naturales, para garantizar su desarrollo sostenible, su conservación, restauración o sustitución...". La protección al medio ambiente corresponde a uno de los más importantes cometidos estatales, es deber del Estado garantizar a las generaciones futuras la conservación del ambiente y la preservación de los recursos naturales.

Que el artículo 1º del Decreto - Ley 2811 de 1974 indica que el ambiente es patrimonio común, respecto del cual el Estado y los particulares deben participar en su preservación y manejo, que son de utilidad pública e interés social.

Que con respecto a la compatibilidad entre la libertad de Empresa y el mantenimiento de un ambiente sano, consagra el art. 333 de la Constitución Nacional:

"La actividad económica y la iniciativa privada son libres, dentro de los límites del bien común. Para su ejercicio nadie podrá exigir permisos previos ni requisitos, sin autorización de la ley.

La libre competencia económica es un derecho de todos que supone responsabilidades.

La empresa, como base del desarrollo, tiene una función social que implica obligaciones. El Estado fortalecerá las organizaciones solidarias y estimulará el desarrollo empresarial.

El Estado, por mandato de la ley, impedirá que se obstruya o se restrinja la libertad económica y evitará o controlará cualquier abuso que personas o empresas hagan de su posición dominante en el mercado nacional.

La ley delimitará el alcance de la libertad económica cuando así lo exijan el interés social, el ambiente y el patrimonio cultural de la Nación".

Que la norma transcrita, consigna el reconocimiento de la libertad de la actividad económica y la iniciativa privada; pero dicha libertad no es absoluta porque su ejercicio puede ser limitado por la ley en aras del bien común, esto es, del interés público o social, dentro del cual, la preservación del ambiente ocupa una posición privilegiada.

Que el particular entonces, al realizar su actividad económica tiene que adecuar su conducta al marco normativo que la orienta, la controla y la verifica, con el fin de que no cause deterioro al ambiente, o la reduzca a sus más mínimas consecuencias y dentro de los niveles permitidos por la autoridad ambiental. Para el logro de estos fines, no se pueden señalar límites a las acciones y a las inversiones que requiera el control efectivo de la contaminación y/ afectación al medio ambiente o al paisaje, y quien asuma una actividad que cause impacto ambiental, tiene como responsabilidad ecológica la de establecer los mecanismos más adecuados y eficaces para suprimir, o cuando menos reducir al mínimo tolerable, los efectos nocivos que se puedan deducir de tal actividad.

Que la Autoridad Ambiental, debe admitir el ejercicio de las actividades económicas legítimas, cuando su ejercicio no comprometa los límites tolerables de la contaminación, pues si los excede, el bien común exigirá que restrinja o sé prohíba al particular el ejercicio de su actividad.

Que con base en los postulados del desarrollo sostenible y la obligación de su planificación, las actividades inherentes a cualquier proyecto, deben llevarse a cabo buscando que se prevengan los diversos factores de deterioro ambiental, con el fin de cumplir con la obligación a cargo del Estado de garantizar en todo momento la aplicación referente al derecho colectivo a un ambiente sano, en los términos de los preceptos del artículo 79 referido, norma desarrollada en su postulado por la Ley 99 de 1993 y demás reglamentación concordante.

De esta manera, esta Corporación impondrá las medidas necesarias, bajo criterios de proporcionalidad y razonabilidad, para prevenir, mitigar, corregir o en dado caso compensar el impacto ambiental producido con motivo del desarrollo de las actividades relacionadas con el ALMACENAMIENTO Y TRATAMIENTO DE RESIDUOS PELIGROSOS DE CARÁCTER HOSPITALARIOS, mediante desactivación química de Alta Eficiencia por medio del equipo PIWS 3000, en una bodega ubicada en la carrera 29 A No. 10-202, Parcelación Industrial La Marcela, corregimiento de Arroyohondo, jurisdicción del municipio de Yumbo, departamento de Valle del Cauca.

Estas medidas, deberán atender al real impacto sobre cada uno de los medios (biótico, físico y socioeconómico), cumpliendo así con finalidades distintas y específicas según sea el medio afectado, pero ante todo garantizando el adecuado manejo y control ambiental de los impactos y efectos ambientales asociados al proyecto.

Que en consideración a lo anterior, corresponde a la sociedad D.H ECOAMBIENTAL S.A.S, de conformidad con el principio de "Diligencia Debida", ejecutar todas las medidas necesarias para prevenir las afectaciones ambientales generadas por las actividades que se han venido desarrollando consistentes en "Almacenamiento y tratamiento de residuos peligrosos de carácter hospitalarios", y en caso de generarse estas, mitigarlas, corregirlas y compensarlas, de acuerdo con lo establecido en la presente resolución.

Acorde con lo anteriormente expuesto, el Director General de la Corporación Autónoma Regional del Valle del Cauca – CVC-,

RESUELVE:

ARTÍCULO PRIMERO: OTORGAR Licencia Ambiental a la sociedad D.H ECOAMBIENTAL con NIT 900623881-0 y domicilio en la Carrera 29 No. 53-102 de Cali, representada legalmente por el señor Jorge Alberto Hoyos Hoyos, identificado con cédula de ciudadanía No. 17.085.896, para el proyecto "ALMACENAMIENTO Y TRATAMIENTO DE RESIDUOS PELIGROSOS DE CARÁCTER HOSPITALARIOS", mediante desactivación química de Alta Eficiencia por medio del equipo PIWS 3000, en una bodega ubicada en la carrera 29 A No. 10-202, Parcelación Industrial La Marcela, corregimiento de Arroyohondo, jurisdicción del municipio de Yumbo, departamento de Valle del Cauca.

PARAGRAFO PRIMERO: Las actividades a las cuales se otorga licencia ambiental consisten en el almacenamiento y tratamiento de residuos hospitalarios de riesgo biológico (biosanitario, cortopunzantes, anatomopatológico y animales), mediante la desactivación de alta eficiencia, utilizando el equipo PIWS 3000, para una capacidad máxima de 348 toneladas /mes. A continuación se relacionan las corrientes de residuos que se podrán tratar utilizando esta tecnología.

CORRIENTE	DESCRIPCIÓN	MANEJO	CLASIFICACIÓN DE PELIGROSIDAD
Y1	Desechos clínicos resultantes de la atención médica prestada en hospitales, centros médicos y clínicas (residuos hospitalarios de riesgo biológico (biosanitarios, anatomopatológicos, de animales y cortopunzantes)	Almacenamiento y tratamiento por medio de desactivación de alta eficiencia utilizando el equipo PIWS 3000.	Infeccioso

Nota: Características de peligrosidad: Tóxico (T), Corrosividad (C), Inflamable (I), Infeccioso

PARAGRAFO SEGUNDO: La Licencia Ambiental que se otorga tiene una vigencia igual al tiempo de desarrollo de las actividades de almacenamiento y tratamiento de residuos peligrosos de carácter hospitalarios mediante desactivación química de Alta Eficiencia

por medio del equipo PIWS 3000, y no ampara ningún tipo de obras o actividades distintas a las indicadas en el Estudio de Impacto Ambiental evaluado y en esta resolución.

ARTÍCULO SEGUNDO: OBLIGACIONES.- La sociedad D.H ECOAMBIENTAL S.A.S, en calidad de titular y beneficiaria de la Licencia Ambiental que se otorga, deberá dar cumplimiento a lo establecido en el Estudio de Impacto Ambiental y sus complementaciones, a la normatividad ambiental que rige la materia, así como al cumplimiento de los siguientes requerimientos y obligaciones:

Operación del sistema de tratamiento - desactivación de alta eficiencia

Para adelantar el proceso de desactivación de alta eficiencia por medio del Sistema de Tratamiento PIWS 3000 Medical Waste, deberán cumplirse las siguientes obligaciones por parte de la Sociedad D.H ECOAMBIENTAL S.A.S.

- La tecnología PIWS 3000 puede realizar el tratamiento de los residuos con riesgo biológico o infeccioso ya sean biosanitarios, anatomopatológicos, de animales o cortopunzantes si se demuestra el cumplimiento de los estándares establecidos en la Resolución 1164 de 2002.
- El ciclo de procesamiento debe ser de 45 minutos más el período de tiempo de carga y descarga, por lo que se considera que cada batch o ciclo es de aproximadamente 60 minutos.
- Operar el PIWS 3000 a un pH entre 11 y 12,5 por cada ciclo de tratamiento utilizando un mínimo de 7,5 % del químico Cold Ster® por carga de residuos en el PIWS 3000.
- Registrar y mantener una copia del continuo monitoreo del pH, medidas del peso bruto de los residuos puestos con el Sistema del Programa de Control Lógico.
- Llevar a cabo las siguientes medidas de control de calidad para demostrar que el PIWS 3000 cumple con las normas de funcionamiento:
 - a. Adelantar la operación del equipo de Tratamiento PIWS 3000 Medical Waste, de acuerdo al manual de operación y mantenimiento suministrado por el fabricante y la información técnica presentada.
 - b. Limpiar y calibrar el equipo de monitoreo del pH diariamente antes de comenzar los procedimientos de poner en marcha la PIWS 3000. según lo mencionado en el Manual de operaciones.
 - c. Recoger tres (03) muestras de residuos infecciosos tratados que hayan salido del PIWS 3000, sobre una base diaria, y verificar el pH de las muestras utilizando equipos de monitoreo del pH independiente del PIWS 3000.
 - d. Si por alguna razón no se cumple la norma de vigilancia de la desinfección, la carga de los residuos deberá ser reprocesada.
 - e. Mantener siempre un stock del producto químico seco Cold Ster®, equivalente al 7.5% de ColdSter por libra de residuo, para al menos un mes de funcionamiento.
 - f. Gestionar todos los residuos infecciosos al interior de la unidad de tratamiento PIWS 3000, pero en caso de cualquier tipo de falla, el operador deberá GESTIONAR LOS DESECHOS INFECCIOSOS CON UN PRESTADOR EXTERNO autorizado por la autoridad ambiental competente y dejar de utilizar la unidad de tratamiento hasta el momento en que sea reparada o calibrada y pase una prueba de control de calidad.
 - g. El sistema de filtración HEPA (High Efficiency Particulate Air) deberá ser reemplazado cada tres (03) meses de operación o antes si se requiere, para asegurar una filtración óptima. Los filtros de aire deberán ser retirados de la unidad de procesamiento y gestionarlos como residuos peligrosos con un prestador autorizado para dicho tipo de residuo.

Evaluación Microbiológica del sistema de tratamiento. La evaluación microbiológica del Sistema de Tratamiento PIWS 3000 Medical Waste se realizará sobre los siguientes estándares o límites máximos de agentes microbiológicos, como requisito para poder disponerlos en un relleno sanitario autorizado por la autoridad ambiental competente.

En concordancia con lo establecido en el concepto técnico N°8240-2-17512 expedido por parte del Director de Asuntos Ambientales Sectorial y Urbana, del Ministerio de Ambiente y Desarrollo Sostenible, respecto del sistema de tratamiento PIWS 3000 Medical Waste (PIWS 3000) los parámetros a monitorear serán sobre los siguientes microorganismos:

- Bacillus subtilis y Bacillus stearothermophilus, los cuales dan una indicación segura de que otras formas microbianas presentes en el residuo también serán inactivadas.
- La caracterización de los parámetros anteriormente citados se hará como mínimo sobre muestras de residuos correspondientes a ocho (8) ciclos de uso del equipo al mes.
- Se podrán adicionar otros parámetros de muestreo para la evaluación microbiológica del sistema de tratamiento PIWS 3000 medical Waste, acorde a los resultados del seguimiento y control a la operación.
- Presentar un informe mensual, correspondiente a la evaluación microbiológica del Sistema de Tratamiento PIWS 3000 Medical Waste, para los residuos tratados de la ruta hospitalaria de la empresa D.H ECOAMBIENTAL S.A.S.
- Para el seguimiento y control a la operación del equipo PIWS 3000 Medical Waste se debe presentar cronograma anual de muestreo, a la Dirección Ambiental Regional Suroccidente, para que un funcionario pueda realizar la respectiva auditoria.
- La disposición final de los residuos tratados debe realizarse a través de un operador que cuente con la respectiva licencia ambiental. Los residuos a disponer se entregaran debidamente tratados garantizando que han perdido las características de peligrosidad y se entregaran debidamente empacados.
- Debe presentarse semestralmente certificación expedida por el operador del relleno sanitario que recibe los residuos desactivados y la cantidad recibida durante los seis meses.

Recolección y almacenamiento de residuos químicos de carácter hospitalario. Recolección y almacenamiento de 50 toneladas/mes de residuos químicos (Fármacos parcialmente consumidos, vencidos y/o deteriorados, residuos de Citotóxicos.

Metales: objetos, elementos o restos de estos en desuso, contaminados o que contengan metales pesados como: Plomo, Cromo, Cadmio, Antimonio, Bario, Níquel, Estaño, Vanadio, Zinc, Mercurio), este último procedente del servicio de odontología en procesos de retiro o preparación de amalgamas, por rompimiento de termómetros y demás accidentes de trabajo en los que esté presente el mercurio; Reactivos: Incluyen líquidos de revelado y fijado, de laboratorios, medios de contraste, reactivos de diagnóstico in vitro y de bancos de sangre; Contenedores Presurizados: Son los empaques presurizados de gases anestésicos, medicamentos, óxidos de etileno y otros que tengan esta presentación, llenos o vacíos.

Se autoriza almacenar las siguientes corrientes de residuos generadas en establecimientos de salud: con instalaciones que cuenten con las licencias, permisos, autorizaciones o demás instrumentos de manejo y control ambiental a que haya lugar, de conformidad con la normatividad ambiental vigente:

CORRIENTE	DESCRIPCIÓN	MANEJO	CLASIFICACIÓN DE PELIGROSIDAD
Y3	Desechos de medicamentos y productos farmacéuticos	Almacenamiento y tratamiento por incineración	T
Y14	Sustancias químicas de desecho, no identificadas o nuevas, resultantes de la investigación y el desarrollo o de las actividades de enseñanza y cuyos efectos en el ser humano o el medio ambiente no se conozcan.	Almacenamiento y tratamiento por incineración	C, Infecciosos
Y29	<u>Desechos que tengan como constituyentes:</u> Mercurio, compuestos de mercurio	Aprovechamiento	T
Y32 Y34 Y33 Y35	Compuestos inorgánicos de flúor, con exclusión del fluoruro calcico Soluciones ácidas o ácidos en forma sólida Cianuros inorgánicos Soluciones básicas o bases en forma sólida	Almacenamiento y tratamiento por incineración	C , T

Nota: Características de peligrosidad: Tóxico (T), Corrosividad (C), Inflamable (I), Infecciosos.

La disposición de estas corrientes de residuos, la Sociedad D.H ECOAMBIENTAL S.A.S., deberá realizarla en instalaciones que cuenten con licencias, permisos, autorizaciones o demás instrumentos de manejo y control ambiental a que haya lugar, de conformidad con la normatividad ambiental vigente.

Este tipo de residuos no podrá almacenarse indefinidamente, deberán gestionarse a medida que se vayan recibiendo. El tiempo de almacenamiento de estas corrientes de residuos en las instalaciones de la empresa D.H ECOAMBIENTAL S.A.S no puede ser exceder los seis (06) meses.

ARTÍCULO TERCERO. PROHIBICIONES: La Sociedad D.H ECOAMBIENTAL S.A.S., NO podrá realizar ninguna de las acciones que a continuación se señalan:

- Tratar residuos hospitalarios de carácter químico, citotóxicos, metales pesados, reactivos y contenedores presurizados en el equipo PIWS 3000.
- Tratar residuos infecciosos o de riesgo biológico en forma líquida. (sangre o fluidos corporales del paciente humano o animal)
- Recibir residuos sin conocer sus características de peligrosidad de acuerdo con lo establecido en el Anexo I y II del 4741 o la norma que lo sustituya o modifique.
- Realizar el descargue de residuos fuera del interior de la bodega.
- El parqueo de vehículos con residuos en zona externa de la bodega.
- El almacenamiento y cargue del residuos final y aguas residuales en zonas externas a la bodega.

ARTÍCULO CUARTO: OBLIGACIONES DEL GENERADOR: En calidad de generador de residuos peligrosos deberá dar cumplimiento a las obligaciones establecidas en el artículo 10 del Decreto 4741 de 2005 y/o la norma que la modifique o sustituya.

Presentar anualmente a la Dirección Ambiental Regional Sur Occidente de la CVC, los certificados de manejo y disposición final de los residuos peligrosos generados los cuales deberán ser gestionados con instalaciones que cuenten con las licencias, permisos, autorizaciones o demás instrumentos de manejo y control ambiental a que haya lugar, de conformidad con la normatividad ambiental vigente.

En calidad de receptor de residuos o desechos peligrosos y en concordancia con lo establecido en el artículo 17 del Decreto 4741 de 2005 y/o la norma que la modifique o sustituta deberá:

- Dar cumplimiento a la normatividad de transporte, salud ocupacional y seguridad industrial a que haya lugar;
- Brindar un manejo seguro y ambientalmente adecuado de los residuos o desechos recepcionados para realizar una o varias de las etapas de manejo, de acuerdo con la normatividad vigente;
- Expedir al generador una certificación, indicando que ha concluido la actividad de manejo de residuos o desechos peligrosos para la cual ha sido contratado, de conformidad con lo acordado entre las partes;

- Contar con personal que tenga la formación y capacitación adecuada para el manejo de los residuos o desechos peligrosos;
- Indicar en la publicidad de sus servicios o en las cartas de presentación de la empresa, el tipo de actividad y tipo de residuos o desechos peligrosos que está autorizado manejar.
- Contar con un plan de contingencia actualizado para atender cualquier accidente o eventualidad que se presente y contar con personal preparado para su implementación. En caso de tratarse de un derrame de estos residuos el plan de contingencia debe seguir los lineamientos del Decreto 321 de 1999 por el cual se adopta el Plan Nacional de Contingencia contra Derrames de Hidrocarburos, Derivados y Sustancias Nocivas en aguas Marinas, Fluviales y Lacustres o aquel que lo modifique o sustituya y estar articulado con el plan local de emergencias del municipio, para atender otro tipo de contingencia.
- Tomar todas las medidas de carácter preventivo o de control previas al cese, cierre, clausura o desmantelamiento de su actividad con el fin de evitar cualquier episodio de contaminación que pueda representar un riesgo a la salud y al ambiente, relacionado con los residuos o desechos peligrosos.

OBLIGACIONES FRENTE AL ALMACENAMIENTO: Dar cumplimiento a los lineamientos establecidos en el Manual de Procedimientos para la Gestión Integral de los residuos hospitalarios y similares.

- Los residuos deben permanecer en las instalaciones de la empresa durante el menor tiempo posible.
- Los residuos (biosanitarios, cortopunzantes, de animales, anatomopatológicos) no deben almacenarse por más de 12 horas en las instalaciones de la empresa D.H ECOAMBIENTAL S.A.S., debido a sus características y posible descomposición.
- Los residuos hospitalarios peligrosos infecciosos (anatomopatológicos) deben almacenarse en ambientes con una temperatura no mayor de 4°C, nunca a la intemperie.
- Disponer de una báscula y llevar un registro para el control de la generación de residuos.
- Los residuos hospitalarios peligrosos almacenados serán colocados en canastillas o recipientes rígidos, impermeables y retornables.
- Establecer procedimientos de desinfección y adoptar las medidas sanitarias a que haya lugar.
- Los recipientes para residuos infecciosos se deben ubicar en un espacio diferente al de los demás residuos, a fin de evitar la contaminación cruzada
- Asegurarse que todos los residuos estén debidamente etiquetados o rotulados.
- Tener disponible las Tarjetas de Emergencia de los residuos de acuerdo a los lineamientos establecidos en la NTC 4532.
- Dar cumplimiento a la normatividad de salud ocupacional y seguridad industrial a que haya lugar.
- Los Residuos a almacenar deberán ubicarse en aquellas áreas de almacenamiento designadas y expresamente delimitadas según sus características

Las áreas de almacenamiento deben contar con:

- Áreas de acceso restringido, con elementos de señalización
- Cobertura para protección de aguas lluvias
- Iluminación y ventilación adecuadas
- Paredes lisas de fácil limpieza, pisos duros y lavables con ligera pendiente al interior.
- El piso debe ser de material rígido (concreto reforzado), impermeabilizado y con resistencia química (principalmente para residuos corrosivos).
- Equipo de extinción de incendios
- Acometida de agua y drenajes para lavado
- Elementos que impidan el acceso de vectores, roedores, etc.
- A la entrada del lugar de almacenamiento y se debe colocarse un aviso a manera de cartelera, identificando claramente el sitio de trabajo, los residuos manipulados, el código de colores y los criterios de seguridad.
- Disponer de espacios por clase de residuo, de acuerdo a su clasificación (Residuos Químicos, Residuos de Citotóxicos, Metales Pesados, Reactivos y Contenedores Presurizados).
- Se debe instalar una ducha de emergencias y fuente lava ojos
- Contar con un sistema de recolección de líquidos contaminados
- Compartimientos separados para almacenamiento independiente de residuos incompatibles.
- Áreas que permitan la adecuada circulación de operarios y equipos de carga.

Almacenamiento de residuos químicos. Deberá construir antes de iniciar actividades, la infraestructura presentada en el estudio para respecto a las especificaciones técnicas de las bodegas de químicos para el almacenamiento de residuos peligrosos.

El almacenamiento de los residuos químicos provenientes del sector salud, debe efectuarse teniendo en cuenta las siguientes medidas:

- Estar debidamente empacados y etiquetados,
- Almacenarlos de acuerdo con sus características físicas y químicas (incompatibilidad), y con base en la tarjeta de emergencia o la caracterización del residuo, la cual debe ser suministrada por el generador.
- Las sustancias volátiles e inflamables deben almacenarse en lugares ventilados y seguros.
- El almacenamiento debe dar cumplimiento a lo establecido en la guía Ambiental de Almacenamiento y Transporte por Carretera de Sustancias Químicas y Residuos Peligrosos expedido por el Ministerio de Ambiente Vivienda y Desarrollo Territorial, hoy Ministerio de Ambiente y Desarrollo Sostenible.

OBLIGACIONES EN CUANTO AL TRANSPORTE DE LOS RESIDUOS: Dar cumplimiento a lo establecido en el Decreto N° 1609 de julio 31 de 2002 para el Transporte de Sustancias Peligrosas, en cuanto el embalaje y rotulado, elementos básicos para atención de emergencias, registro para el transporte de sustancias peligrosas y demás aspectos pertinentes relacionados con la actividad.

La Sociedad D.H ECOAMBIENTAL S.A.S., deberá mantener actualizado un plan de contingencia para la atención de accidentes durante las operaciones de cargue, transporte y descargue de mercancías peligrosas, teniendo en cuenta lo estipulado en los lineamientos establecidos en el Plan Nacional de Contingencias contra derrames de hidrocarburos, sus derivados y sustancias nocivas en aguas marinas, fluviales y lacustres establecidos mediante Decreto 321 del 17 de febrero de 1999 y la resolución número 1401 de 2012 o las demás disposiciones que se emitan sobre el tema. Estos planes pueden ser parte del plan de contingencia general o integral de la empresa.

OBLIGACIONES EN CUANTO A LOS VERTIMIENTOS:

Aguas de residuales domésticas

Si en un plazo de seis (6) meses la Parcelación Industrial La Marcela no cuenta con el permiso de vertimiento otorgado por la CVC, DH Ecoambiental S.A.S., deberá suspender la conexión de las aguas residuales domésticas generadas por el personal que labora en esta empresa al sistema de tratamiento existente y deberá construir su propio sistema para lo cual deberá dar cumplimiento a lo establecido en el artículo 42 del Decreto 3930 de 2010. Mientras se realiza la respectiva aprobación por parte de la CVC, se deberá optar por un baño portátil, cuyo efluente deberá ser recogido por la empresa que lo alquile y se deberá presentar la certificación de transporte y disposición final de los residuos por parte de dicha empresa.

Aguas residuales industriales

Construir antes de iniciar las operaciones el tanque de almacenamiento para las aguas residuales industriales cuyas dimensiones son de 1,0 m de ancho, 1,0 de largo y una profundidad útil de 1,0 m para un volumen total de almacenamiento de 1,0 m³. Las paredes y el piso serán revestidos con un impermeabilizante y posteriormente recubiertos con una pintura epoxica.

Los efluentes líquidos industriales serán llevados en vehículos contratados por la empresa D.H ECOAMBIENTAL S.A.S a la planta de tratamiento de aguas residuales de EMCALI S.A. EICE previa verificación del cumplimiento de la normatividad legal vigente.

Se requiere enviar mensualmente durante la operación de la empresa las certificaciones de EMCALI sobre la cantidad y calidad de las aguas residuales industriales recibidas en la PTAR Cañaveralajo.

En caso en que EMCALI EICE ESP requiera a la empresa de un tratamiento previo para recibir las aguas residuales industriales deberá presentarse a la CVC para revisión y aprobación. No podrá funcionar la empresa hasta tanto se de un manejo adecuado a estas aguas residuales industriales.

Se prohíbe realizar el vertimiento de las aguas residuales industriales a una corriente superficial de la zona del proyecto, al suelo, o su manejo en el sistema de tratamiento de aguas residuales domésticas.

OBLIGACIONES EN CUANTO AL PLAN DE GESTIÓN SOCIAL: Los residuos hospitalarios no podrán almacenarse por más de doce (12) horas al interior de las instalaciones de la bodega y NO almacenará residuos en la parte externa de la bodega. El material tratado y los residuos recibidos, es decir todo el proceso de recibo, almacenamiento y tratamiento de residuos hospitalarios se debe realizar al interior de las instalaciones de D.H ECOAMBIENTAL S.A.S

- La empresa debe socializar el Plan de Contingencia con los vecinos, si hay cambios en las corrientes de residuos a gestionar.
- Realizar diariamente el plan de desinfección de las instalaciones y quincenalmente debe realizar un programa de fumigación.
- Dar cumplimiento a los compromisos pactados con los vecinos durante la socialización del proyecto

OBLIGACIONES EN CUANTO AL PLAN DE CONTINGENCIA. Deberá mantener actualizado el Plan de Emergencia y contingencias, el cual permita garantizar una adecuada atención de una posible emergencia bajo los procedimientos establecidos y tener contacto con autoridades locales y competentes en la atención a emergencias, tales como, bomberos, cruz roja, defensa civil, centros de salud, centros de información, policía y otras entidades para asegurar una buena coordinación entre los planes internos y externos de contingencia, y establecer un plan de ayuda mutua.

OBLIGACIONES EN CUANTO A LA FASE DESMANTELAMIENTO Y ABANDONO. Presentar a la autoridad ambiental por lo menos con tres (3) meses de anticipación, el estudio correspondiente que contenga como mínimo la información señalada en el artículo 40 del Decreto Reglamentario No. 2820 de agosto 5 de 2010, o la norma que lo sustituya o modifique

OBLIGACIONES EN CUANTO AL INICIO DE ACTIVIDADES: Para efectos de adelantar las labores de seguimiento y control de la Licencia Ambiental otorgada por medio del presente acto administrativo, el titular y beneficiario de la Licencia Ambiental deberá informar a la Dirección Ambiental Regional Suroccidente de la CVC, con sede en el municipio de Cali, la fecha de iniciación de actividades, con una antelación no menor a diez (10) días hábiles.

ARTÍCULO QUINTO: INFORMES.- La sociedad D.H ECOAMBIENTAL S.A.S, deberá presentar los siguientes informes:

DE GESTIÓN. Con el fin de garantizar el cumplimiento del PGRIH, presentar semestralmente a la Dirección Ambiental Regional Sur Occidente con sede en Cali, un informe de gestión donde se indique la siguiente información:

- a. Diligenciar diariamente el formulario RHPS consignando allí la cantidad de residuos tratados por institución, en peso y unidades, para su posterior disposición en el relleno sanitario. Este formulario se diligenciará diariamente, realizando el consolidado mensual el cual será presentando semestralmente a la Dirección Ambiental Regional Suroccidente de la CVC con sede en Cali, o la dependencia que haga sus veces.
- b. Dentro del programa de seguimiento y monitoreo calcular mensualmente como mínimo los indicadores que se presentan a continuación:
 - Indicador de capacitación: Se establecerán indicadores para efectuar seguimiento al Plan de Capacitación: Número de jornadas de capacitación, No. de personas entrenadas, etc.
 - Indicador de Frecuencia: Es el número de accidentes por cada 100 trabajadores día.
 $IF = \frac{\text{Número Total de Accidentes mes} \times 2400}{\text{No. total horas trabajadas mes}}$

DE CUMPLIMIENTO AMBIENTAL – ICA. Dar cumplimiento a lo dispuesto en la Resolución del Ministerio de Ambiente y Desarrollo Sostenible No. 1552 de octubre 20 de 2005, deberá presentar semestralmente a la Dirección Ambiental Suroccidente con sede en Cali un, el Informe de Cumplimiento Ambiental– ICA-, conforme a lo requerido en el “Manual de Seguimiento Ambiental del Proyectos”, el cual deberá incluir la siguiente información.

- Estado de cumplimiento de los programas que conforman el Plan de Manejo Ambiental, incluyendo Plan de Seguimiento y Monitoreo y Contingencia.
- Estado de cumplimiento de los requerimientos de la Resolución por medio de la cual se otorga la Licencia Ambiental.
- Análisis de las tendencias de la calidad del medio en el que se desarrolla el proyecto.
- Análisis de la efectividad de los programas que conforman el PMA, los requeridos en los actos administrativos y propuestas de actualización.

Todas las medidas de manejo ambiental deben ser presentadas con localización en planos, cuantificación de las mismas y diseños específicos para cada sitio en el Informe de Cumplimiento Ambiental-ICA.

La información contenida en el Informe de Cumplimiento Ambiental-ICA, así como la información geográfica y cartográfica del mismo, deberá presentarse en los términos y condiciones que exige el Modelo de Almacenamiento Geográfico (Geodatabase), adoptado mediante la Resolución No. 0188 de febrero 27 de 2013, por la cual se actualiza el manual de seguimiento de proyectos.

El “Manual de Seguimiento Ambiental de Proyectos”, y el “Modelo de Almacenamiento Geográfico (Geodatabase)” para el proceso de control y seguimiento ambiental, que hará parte del Informe de Cumplimiento Ambiental-ICA, podrá ser consultado en la página web de la Autoridad Nacional de Licencias Ambientales – ANLA: www.anla.gov.co

ARTÍCULO SEXTO: CESIÓN DE LA LICENCIA AMBIENTAL.- En caso de cesión total o parcial del Estudio de Impacto Ambiental, deberá obtenerse ante la Autoridad Ambiental la respectiva autorización en los términos señalados en el artículo 33 del Decreto Reglamentario No. 2820 de 2010, o la norma que lo sustituya o modifique.

ARTÍCULO SÉPTIMO: MODIFICACIONES LA LICENCIA AMBIENTAL.- Cualquier modificación que implique cambios en el proyecto deberá ser informada por escrito a la Dirección Regional Suroccidente, para su trámite y evaluación en los términos establecidos en el Decreto Reglamentario 2820 del 2010, o la norma que lo modifique.

ARTÍCULO OCTAVO: CONTINGENCIAS AMBIENTALES.- Si durante el desarrollo de las actividades desarrollo de las actividades de almacenamiento y tratamiento de residuos peligrosos de carácter hospitalarios mediante desactivación química de Alta Eficiencia por medio del equipo PIWS 3000, ocurriesen incendios, derrames, escapes, parámetros de emisión y/o vertimientos por fuera de los límites permitidos o cualquier otra contingencia ambiental, la empresa D.H ECOAMBIENTAL S.A.S, deberá ejecutar todas las acciones necesarias con el fin de hacer cesar la contingencia ambiental e informar a la CVC, en un término no mayor a veinticuatro (24) horas, conforme lo establecido en el artículo 41 del Decreto Reglamentario No. 2820 de agosto 5 de 2010, o la norma que lo sustituya o modifique.

ARTÍCULO NOVENO: En caso de presentarse, durante el tiempo de ejecución de las actividades relacionadas con el almacenamiento y tratamiento de residuos peligrosos de carácter hospitalarios, efectos ambientales no previstos, la Sociedad D.H ECOAMBIENTAL S.A.S, como titular y beneficiaria de la Licencia Ambiental, deberá suspender las actividades e informar de manera inmediata a la Corporación, para que determine y exija la adopción de las medidas correctivas que considere necesarias, sin perjuicio de las medidas que debe tomar para impedir la degradación del medio ambiente.

PARAGRAFO: El incumplimiento de lo anterior, así como de las medidas que se le formularen, será causal para la aplicación de las sanciones y medidas preventivas establecidas en la Ley 1333 de 2009, o la norma que la sustituya o la modifique.

ARTÍCULO DECIMO: La sociedad D.H ECOAMBIENTAL S.A.S como titular y beneficiaria de la Licencia Ambiental otorgada, será responsable por cualquier deterioro y/o daño ambiental causado por él o por los contratistas y/o empleados a su cargo, y deberá realizar las actividades necesarias para corregir, mitigar o compensar los efectos causados.

PARÁGRAFO: El incumplimiento de lo anterior, así como de las medidas que se le formularen, será causal para la aplicación de las sanciones y medidas preventivas establecidas en la Ley 1333 de 2009, o la norma que la sustituya o la modifique.

ARTÍCULO DÉCIMO PRIMERO: La sociedad D.H ECOAMBIENTAL S.A.S como titular y beneficiaria de la Licencia Ambiental otorgada, deberá suministrar a los contratistas, empleados y en general a todo el personal involucrado en las actividades relacionadas con el almacenamiento y tratamiento de residuos peligrosos de carácter hospitalarios, la información sobre las obligaciones, medios de control y prohibiciones establecidas por esta Corporación en el presente acto administrativo, así como aquellas definidas en el Estudio de Impacto Ambiental y en la normatividad vigente y exigir el estricto cumplimiento de las mismas.

ARTÍCULO DECIMO SEGUNDO: La Sociedad D.H ECOAMBIENTAL S.A.S como titular y beneficiaria de la Licencia Ambiental Otorgada, queda sujeta al pago, a favor de la Corporación Autónoma Regional del Valle del Cauca – CVC, por los servicios de seguimiento y control del plan del Estudio de Impacto Ambiental, acorde con lo establecido en la Ley 633 de 2000, Resolución 0100 No. 0100-0197 de abril 17 de 2008, y Resolución 0100 No. 0100–0222 del 14 de abril de 2011, o las normas que las modifiquen o sustituyan.

PARÁGRAFO PRIMERO: Para lo anterior, deberá entregarse con una anticipación de un mes al inicio del siguiente año de vigencia de la resolución de otorgamiento de la Licencia Ambiental, los costos históricos de operación del año anterior, y un estimativo de los costos de operación del año corriente y del siguiente año, todos expresados en moneda legal colombiana y al nivel de precios del mes de enero del año de suministro de la información, teniendo en cuenta lo siguiente:

Costos de operación; que comprende los costos requeridos para la administración, operación y mantenimiento durante la vida útil hasta el desmantelamiento del proyecto, obra o actividad e incluye lo siguiente:

- I) Valor de las materias primas para la producción del proyecto;
- II) La mano de obra calificada y no calificada utilizada para la administración, operación y mantenimiento del proyecto, obra o actividad;
- III) Pagos de arrendamientos, servicios públicos, seguros y otros servicios requeridos;
- IV) Los costos requeridos para el desmantelamiento del proyecto, obra o actividad;
- V) Todos los demás costos y gastos de operación que permiten la obtención de beneficios económicos para el propietario.

PARÁGRAFO SEGUNDO: De no presentarse la información sobre los costos de operación de las actividades en el mes siguiente al inicio del siguiente año de vigencia de la Resolución de otorgamiento de la Licencia Ambiental, la Corporación Autónoma Regional del Valle del Cauca – CVC, por intermedio de la Dirección Ambiental Regional Suroccidente, cobrará por el servicio de seguimiento ambiental la tarifa resultante de los costos en que incurre la entidad para atender el servicio de seguimiento calculada de acuerdo al sistema y método del artículo 96 de la Ley 633 de 2000, Resolución 0100 No. 0100-0197 de abril 17 de 2008, Resolución 0100 No. 0100–0222 del 14 de abril de 2011, o la norma que la modifique o sustituya, sin tener en cuenta el tope de la tarifa señalado en la misma norma.

ARTÍCULO DÉCIMO TERCERO: La Corporación Autónoma Regional del Valle del Cauca – CVC, por intermedio de la Dirección Ambiental Suroccidente, ejercerá las labores de seguimiento y control ambiental, para vigilar y supervisar el cumplimiento de las obligaciones impuestas, y de verificarse su incumplimiento, dará lugar a la aplicación de las sanciones pertinentes, acorde con lo dispuesto en la Ley 1333 de 2009, o la norma que la sustituya o la modifique.

PARÁGRAFO: Acorde con lo establecido en el artículo 39 del Decreto Reglamentario No. 2820 de 2010, o la norma que la sustituya o modifique, como resultado de las labores de seguimiento y control de las actividades de almacenamiento de sustancias peligrosas, se podrán imponer medidas ambientales adicionales para prevenir, mitigar o corregir impactos ambientales no previstos en el Estudio de Impacto Ambiental; exigiendo si es del caso, la modificación de la Licencia Ambiental.

ARTÍCULO DÉCIMO CUARTO: La sociedad D.H ECOAMBIENTAL S.A.S, deberá permitir el ingreso a las instalaciones a los funcionarios de la Corporación Autónoma Regional del Valle del Cauca– CVC, o a las personas que ésta determina, cuando así se requiera en ejercicio de las labores de seguimiento y control de las actividades del proyecto.

ARTICULO DÉCIMO QUINTO: La sociedad D.H ECOAMBIENTAL S.A.S, como titular y beneficiaria de la Licencia Ambiental otorgada, será responsable de todos los daños y perjuicios que se deriven del incumplimiento de los términos, requisitos, exigencias, condiciones y obligaciones impuestas en la presente Resolución.

ARTICULO DÉCIMO SEXTO: Lo dispuesto en la presente Resolución, no exime a La sociedad D.H ECOAMBIENTAL S.A.S, como titular y beneficiaria de la Licencia Ambiental otorgada, del cumplimiento de los requerimientos y obligaciones que las demás autoridades le formulen en los asuntos de sus competencias.

ARTICULO DÉCIMO SÉPTIMO: Por parte de la Secretaría General de la CVC, notifíquese el contenido de la presente providencia al señor Jorge Alberto Hoyos Hoyos identificado con la C.C. No. 17.085.896, en calidad de representante legal de la sociedad D.H ECOAMBIENTAL S.A.S, domiciliada en la carrera 29 No. 53-102, del Municipio de Cali, en los términos y condiciones establecidos en el Código de Procedimiento Administrativo y de lo Contencioso Administrativo.

ARTÍCULO DÉCIMO OCTAVO: Por parte del Grupo de Licencias Ambientales de la Dirección General, publíquese la presente Resolución en el boletín de actos administrativos de la Corporación.

ARTÍCULO DÉCIMO NOVENO: Una vez ejecutoriada la presente Resolución remítase copia a la Secretaría de Planeación del municipio de Yumbo, para su conocimiento e información.

ARTICULO VIGÉSIMO: Contra la presente Resolución procede únicamente el recurso de reposición ante el Director General de la CVC, el cual podrá interponerse por escrito dentro de los diez (10) días a la notificación personal, o a la notificación por edicto, según sea el caso.

DADA EN SANTIAGO DE CALI, A LOS 31 de julio de 2014

COMUNÍQUESE, NOTIFÍQUESE, PUBLÍQUESE Y CÚMPLASE

OSCAR LIBARDO CAMPO VELASCO
Director General

Proyectó: Viviana Victoria Orejuela – Abogada Grupo de Licencias Ambientales

Revisó: *María Victoria Palta F. – Profesional Especializado Oficina Asesora Jurídica / María Cristina Collazos - Coordinadora Grupo de Licencias Ambientales Dirección General / Diana Lorena Vanegas Cajiao - Jefe Oficina Asesora Jurídica (C) / Mayda Pilar Vanin Montaña– Grupo Jurídico Ambiental, María Cristina Valencia - Secretaria General (C).*

Expediente No. 0150-032-045-029-2013

“AUTO POR MEDIO DE LA CUAL SE INICIA UN PROCEDIMIENTO SANCIONATORIO AMBIENTAL”

El Director Territorial (C) de la Dirección Ambiental Regional Suroccidente de la Corporación Autónoma Regional del Valle del Cauca – CVC, en uso de las facultades asignadas en el Decreto Ley 2811 de 1974, Ley 99 de 1993, Ley 1333 de 2009 y en especial de lo dispuesto en el Acuerdo CVC No. 20 de mayo 25 de 2005, y demás normas concordantes, y

CONSIDERANDO:

Que en los archivos de la Dirección Ambiental Regional Suroccidente se encuentra radicado el expediente identificado con el número 0711-039-002-092-2013, el cual se origina con motivo actividades de control y vigilancia desarrollada por funcionarios adscritos a ésta Dirección Territorial, al predio de propiedad de la señora MARIA ANTONIA JUNCA ubicado en el sector Pilas del Cabuyal, Corregimiento de Los Andes, Municipio de Santiago de Cali.

Que dichas actividades quedaron consignadas en el informe de visita del 27 de noviembre de 2013, de la siguiente manera:

1. Descripción: En el predio donde se encuentra ubicada la señora Maria Antonia Junca Martínez, se ha iniciado una tala Pareja de una sucesión natural de bosque en formación, con un área aproximada de área novecientos (900) metros cuadrados; donde existen especies vegetales en crecimiento como Chagualo, Arrayan, Mandul, Mortiño, entre otras especies, con circunferencia a la altura del pecho entre cinco (5) y sesenta (60) centímetros, alturas hasta de cuatro (4) metros; en una cantidad de ciento cincuenta (150) arbolitos en crecimiento,

Madera Talada
Madera talada en el área
Otro montón de madera talada
Aspectos de área de la tala
Área talada
Montón de leña talada

Actuaciones: Se visito el área, se le realizo requerimiento verbal a los trabajadores de suspensión, que no quisieron dar sus nombres ni firmar el requerimiento, también se llamo a la señora Maria Antonia Junca, informándole sobre la suspensión de la tala de bosque.”

Que la Constitución Política en relación con la protección del medio ambiente, contiene entre otras las siguientes disposiciones:

ARTICULO 8. Es obligación del Estado y de las personas proteger las riquezas culturales y naturales de la Nación.

ARTICULO 58. Se garantizan la propiedad privada y los demás derechos adquiridos con arreglo a las leyes civiles, los cuales no pueden ser desconocidos ni vulnerados por leyes posteriores. Cuando de la aplicación de una ley expedida por motivos de utilidad pública o interés social, resultare en conflicto los derechos de los particulares con la necesidad por ella reconocida, el interés privado deberá ceder al interés público o social.

La propiedad es una función social que implica obligaciones. Como tal, le es inherente una función ecológica.

ARTICULO 79. Todas las personas tienen derecho a gozar de un ambiente sano. La ley garantizará la participación de la comunidad en las decisiones que puedan afectarlo.

Es deber del Estado proteger la diversidad e integridad del ambiente, conservar las áreas de especial importancia ecológica y fomentar la educación para el logro de estos fines.

ARTICULO 80. El Estado planificará el manejo y aprovechamiento de los recursos naturales, para garantizar su desarrollo sostenible, su conservación, restauración o sustitución.

Además, deberá prevenir y controlar los factores de deterioro ambiental, imponer las sanciones legales y exigir la reparación de los daños causados.

Así mismo, cooperará con otras naciones en la protección de los ecosistemas situados en las zonas fronterizas."

Que con relación al trámite que nos ocupa, es pertinente traer a colación las siguientes disposiciones:

Decreto Ley 2811 de 1974

Artículo 8º.- Se consideran factores que deterioran el ambiente, entre otros:

a.- La contaminación del aire, de las aguas, del suelo y de los demás recursos naturales renovables.

Se entiende por contaminación la alteración del ambiente con sustancias o formas de energía puestas en él, por actividad humana o de la naturaleza, en cantidades, concentraciones o niveles capaces de interferir el bienestar y la salud de las personas, atentar contra la flora y la fauna, degradar la calidad del ambiente o de los recursos de la nación o de los particulares.

Se entiende por contaminante cualquier elemento, combinación de elementos, o forma de energía que actual o potencialmente puede producir alteración ambiental de las precedentemente escritas. La contaminación puede ser física, química, o biológica;

b.- La degradación, la erosión y el revenimiento de suelos y tierras;

c.- Las alteraciones nocivas de la topografía;

g.- La extinción o disminución cuantitativa o cualitativa de especies animales o vegetales o de recursos genéticos.

Artículo 51º.- El derecho a usar los recursos naturales renovables puede ser adquirido por ministerio de la ley, permiso, concesión y asociación..

Artículo 211º.- Se entiende por aprovechamiento forestal la extracción de productos de un bosque.

Artículo 212º.- Los aprovechamientos pueden ser persistentes, únicos o domésticos.

Artículo 215º.- Son aprovechamientos forestales domésticos, los que se efectúan exclusivamente para satisfacer necesidades vitales de uso doméstico.

No podrá comerciarse en ninguna forma con los productos de este aprovechamiento.

El aprovechamiento forestal doméstico deberá hacerse únicamente con permiso otorgado directamente al solicitante previa inspección, con un año de duración y con volumen máximo de veinte metros cúbicos anuales.

Decreto 1791 de 1996:

"Artículo 5º.- Las clases de aprovechamiento forestal son:

a) Únicos. Los que se realizan por una sola vez, en áreas donde con base en estudios técnicos se demuestre mejor aptitud de uso del suelo diferente al forestal o cuando existan razones de utilidad pública e interés social. Los aprovechamientos forestales únicos pueden contener la obligación de dejar limpio el terreno, al término del aprovechamiento, pero no la de renovar o conservar el bosque;

b) Persistentes. Los que se efectúan con criterios de sostenibilidad y con la obligación de conservar el rendimiento normal del bosque con técnicas silvícolas, que permitan su renovación. Por rendimiento normal del bosque se entiende su desarrollo o producción sostenible, de manera tal que se garantice la permanencia del bosque;

c) Domésticos. Los que se efectúan exclusivamente para satisfacer necesidades vitales domésticas sin que se puedan comercializar sus productos.

Artículo 21º.- Los aprovechamientos forestales domésticos de bosques naturales ubicados en terrenos de dominio privado, se adquieren mediante autorización.

Artículo 23º.- Toda persona natural o jurídica que pretenda realizar aprovechamiento de bosques naturales o productos de la flora silvestre ubicados en terrenos de dominio público o privado deberá presentar, a la Corporación competente, una solicitud que contenga:

a) Nombre del solicitante;

b) Ubicación del predio, jurisdicción, linderos y superficie;

c) Régimen de propiedad del área;

Especies, volumen, cantidad o peso aproximado de lo que se pretende aprovechar y uso que se pretende dar a los productos;"

Acuerdo CVC No. 018 del 16 de junio de 1998 "Por medio del cual se expide el Estatuto de Bosques y Flora Silvestre del Valle del Cauca":

"ARTICULO 23. Toda persona natural o jurídica que pretenda realizar aprovechamiento de bosques naturales o. productos de la flora silvestre ubicados en terrenos de dominio público o privado deberá presentar, a la Corporación, una solicitud que contenga además del concepto de zonificación forestal:

Nombre del solicitante;

Ubicación del predio, jurisdicción, linderos y superficie;

Régimen de propiedad del área;

Copia de la escritura y del certificado de libertad y tradición que no tenga más de dos meses de expedido que lo acredite como propietario;

Cuando se trate de personas jurídicas deberá presentarse certificado de existencia y representación legal de la sociedad, expedido por la Cámara de Comercio;

Especies, volumen, cantidad o peso aproximado de lo que se pretende aprovechar y uso que se pretende dar a los productos;

Mapa del área a escala según la extensión del predio. El presente requisito no se exigirá para la solicitud de aprovechamientos forestales domésticos.

Parágrafo 1. Los linderos de las áreas solicitadas para aprovechamiento forestal serán establecidos con base en la cartografía básica del IGAC, cartografía temática del IDEAM o por la adoptada por la Corporación, siempre y cuando sea compatible con las anteriores, determinando las coordenadas planas y geográficas. En los casos donde no sea posible obtener la cartografía a escala confiable, la Corporación, en las visitas de campo a que hubiere lugar, fijará las coordenadas con la utilización del Sistema de Posicionamiento Global (GPS), el cual será obligatorio a partir de la promulgación del presente Estatuto.

Parágrafo 2. Una vez aprobada la solicitud se entregará al solicitante los términos de referencia para la elaboración del plan de manejo y/o plan de aprovechamiento.”

“ARTICULO 93. Se consideran infracciones contra los aprovechamientos y movilizaciones forestales y de la flora silvestre los siguientes:

Aprovechamientos sin el respectivo permiso o autorización.”

Que la Ley 1333 del 21 de julio de 2009 “Por la cual se establece el procedimiento sancionatorio ambiental y se dictan otras disposiciones”, señala en su artículo tercero lo siguiente: “Principios rectores. Son aplicables al procedimiento sancionatorio ambiental los principios constitucionales y legales que rigen las actuaciones administrativas y los principios ambientales prescritos en el artículo 1º de la ley 99 de 1993”.

Que la citada ley 1333 de 2009, establece:

Artículo 1º. Titularidad de la potestad sancionatoria en materia ambiental. El Estado es el titular de la potestad sancionatoria en materia ambiental y la ejerce sin perjuicio de las competencias legales de otras autoridades a través del Ministerio de Ambiente, Vivienda y Desarrollo Territorial, las Corporaciones Autónomas Regionales, las de Desarrollo Sostenible, las Unidades Ambientales de los grandes centros urbanos a que se refiere el artículo 66 de la Ley 99 de 1993, los establecimientos públicos ambientales a que se refiere el artículo 13 de la Ley 768 de 2002 y la Unidad Administrativa Especial del Sistema de Parques Nacionales Naturales, Uaesppn, de conformidad con las competencias establecidas por la ley y los reglamentos.

Parágrafo. En materia ambiental, se presume la culpa o el dolo del infractor, lo cual dará lugar a las medidas preventivas. El infractor será sancionado definitivamente si no desvirtúa la presunción de culpa o dolo para lo cual tendrá la carga de la prueba y podrá utilizar todos los medios probatorios legales.”

Que de conformidad con el artículo 5º, de la citada ley 1333 de 2009, consagra:

“Infracciones. Se considera infracción en materia ambiental toda acción u omisión que constituya violación de las normas contenidas en el Código de Recursos Naturales Renovables Decreto Ley 2811 de 1974, en la Ley 99 de 1993, en la Ley 165 de 1994, y en las demás disposiciones ambientales vigentes, en las que sustituyan o modifiquen y en los actos administrativos emanados de la autoridad ambiental competente.

Será también constitutivo de infracción ambiental la comisión de un daño al medio ambiente, con las mismas condiciones que para configurar la responsabilidad civil extracontractual establece el Código Civil y la legislación complementaria; a saber: el daño, el hecho generador con culpa o dolo y el vínculo causal entre los dos. Cuando estos elementos se configuren darán lugar a una sanción administrativa ambiental, sin perjuicio de la responsabilidad que para terceros pueda generar el hecho en materia civil.

PARÁGRAFO 1º: En las infracciones ambientales se presume la culpa o dolo del infractor, quien tendrá a su cargo desvirtuarla.

PARÁGRAFO 2º: El infractor será responsable ante terceros de la reparación de los daños y perjuicios causados por su acción u omisión”.

Que de acuerdo a lo dispuesto en el numeral 17 del artículo 31 de la Ley 99 de 1993, dentro de las funciones de las Autoridades Ambientales está la de imponer y ejecutar a prevención y sin perjuicio de las competencias atribuidas por la ley a otras autoridades, las medidas de policía y las sanciones previstas en la ley, en caso de violación a las normas de protección ambiental y de manejo de recursos naturales renovables y exigir, con sujeción a las regulaciones pertinentes, la reparación de los daños causados.

Que en relación con el tema que nos ocupa es pertinente traer a colación lo dispuesto en el artículo 18 de la Ley 1333 de 2009, en los siguientes términos:

Artículo 18. Iniciación del procedimiento sancionatorio. El procedimiento sancionatorio se adelantará de oficio, a petición de parte o como consecuencia de haberse impuesto una medida preventiva mediante acto administrativo motivado, que se notificará personalmente conforme a lo dispuesto en el Código Contencioso Administrativo, el cual dispondrá el inicio del procedimiento sancionatorio para verificar los hechos u omisiones constitutivos de infracción a las normas ambientales. En casos de flagrancia o confesión se procederá a recibir descargos.” —subrayado fuera del texto original—.

Que según se desprende del informe de visita rendido por funcionario adscrito a ésta Dirección ambiental el 27 de noviembre de 2013, la señora MARIA ANTONIA JUNCA en su calidad de propietario del predio ubicado en el sector Pilas del Cabuyal, Corregimiento de Los Andes, Municipio de Santiago de Cali, presuntamente ha realizado aprovechamiento forestal sin adelantar los trámites previos tendientes a obtener autorización por esta Corporación.

Que de conformidad con lo expuesto, se iniciará el procedimiento sancionatorio ambiental en contra de la señora MARIA ANTONIA JUNCA, con el fin de verificar los hechos u omisiones constitutivos de infracción a las normas ambientales en los términos establecidos en el artículo 18 de la Ley 1333 de 2009, previamente transcrito.

Que dentro del presente procedimiento sancionatorio ambiental se tendrán como prueba documental la que se detalla a continuación:

1. Informe técnico de visita realizada el 27 de noviembre de 2013.

Que en concordancia con el artículo 20 de la Ley 1333 de 2009, iniciado el procedimiento sancionatorio, cualquier persona podrá intervenir para aportar pruebas o auxiliar al funcionario competente cuando sea procedente en los términos de los artículos 69 y 70 de la Ley 99 de 1993. Se contará con el apoyo de las autoridades de policía y de las entidades que ejerzan funciones de control y vigilancia ambiental.

Que igualmente con fundamento en el artículo 21 de la Ley 1333 de 2009, de comprobarse que los hechos materia del procedimiento fueren constitutivos de delito, falta disciplinaria o de otro tipo de infracción administrativa esta Autoridad pondrá en conocimiento a las autoridades correspondientes de los hechos y acompañará copia de los documentos pertinentes, para que se tomen las acciones a que haya lugar desde las competencias administrativas y legales.

Que adicionalmente el artículo 22 de la citada Ley 1333 de 2009 establece que las autoridades ambientales podrán realizar todo tipo de diligencias administrativas como visitas técnicas, toma de muestras, exámenes de laboratorio, mediciones, caracterizaciones y todas aquellas actuaciones que estime necesarias y pertinentes para determinar con certeza los hechos constitutivos de infracción y completar los elementos probatorios. Acorde con lo anterior, esta Entidad podrá decretar la práctica de pruebas que se consideren conducentes, pertinentes y útiles.

Que el artículo 24 de la Ley 1333 de 2009 dispone que cuando exista mérito para continuar con la investigación, se procederá a formular cargos contra el presunto infractor mediante acto administrativo debidamente motivado.

Que en cumplimiento de lo establecido en el inciso final del artículo 56 de la Ley 1333 de 2009, se remitirá copia de la presente actuación administrativa a la Procuraduría 1ª Agraria y Ambiental del Valle del Cauca.

Con base en lo anteriormente expuesto, el Director Territorial (C) de la Dirección Ambiental Regional Suroccidente, de la Corporación Autónoma Regional del Valle del Cauca –CVC-,

RESUELVE:

ARTÍCULO PRIMERO: Iniciar procedimiento sancionatorio ambiental en contra la señora MARIA ANTONIA JUNCA, para verificar los hechos u omisiones constitutivas de infracción a la normatividad ambiental vigente de conformidad con lo señalado en la parte motiva del presente acto administrativo.

Parágrafo 1º. Informar a la investigada que el o cualquier persona, podrán intervenir para aportar pruebas o auxiliar al funcionario competente cuando sea procedente en los términos de los artículos 69 y 70 de la ley 99 de 1993.

Parágrafo 2º. Informar a la investigada que dentro del presente procedimiento sancionatorio ambiental se tendrá como prueba documental la que se detalla a continuación:

1. Informe técnico de visita realizada el 27 de noviembre de 2013.

Parágrafo 3º. Informar a la investigada que la totalidad de los costos que demande la practica de pruebas será de cargo de quien las solicite.

Parágrafo 4º. En orden a determinar con certeza los hechos constitutivos de infracción y completar los elementos probatorios, esta Entidad podrá realizar todo tipo de diligencias y actuaciones administrativas que estime necesarias y pertinentes, en los términos del artículo 22 de la ley 1333 de 2009.

Parágrafo 5º. En caso de existir merito para continuar con la investigación, ésta Entidad procederá a formular cargos contra los presuntos infractores acorde con lo establecido en el artículo 24 de la Ley 1333 de 2009.

Parágrafo 6º. Si de los hechos materia del presente procedimiento sancionatorio se constata la posible existencia de contravenciones o delitos, falta disciplinaria o de otro tipo de infracción administrativa, se ordenará ponerlos en conocimiento de la autoridad correspondiente, acompañándole copia de los documentos del caso, según lo dispuesto por el artículo 21 de la Ley 1333 de 2009.

ARTICULO SEGUNDO: Remitir copia de la presente actuación administrativa a la Procuradora Judicial Ambiental y Agraria del valle del Cauca, en cumplimiento de lo establecido en el inciso final del artículo 56 de la Ley 1333 de 2009.

ARTÍCULO TERCERO: Notificar personalmente el presente acto administrativo a la señora MARIA ANTONIA JUNCA o a sus apoderados legalmente constituidos, quienes deberán acreditar su calidad conforme lo prevé la ley. En caso de no ser posible la notificación personal se realizará de conformidad con lo dispuesto en la Ley 1437 de 2011, acorde con lo establecido en el artículo 19 de la ley 1333 de 2009.

ARTICULO CUARTO: El encabezado y la parte resolutive de esta resolución, deberá publicarse por la CVC en el boletín de actos administrativos de la Entidad, de conformidad con lo dispuesto en el artículo 71 de la Ley 99 de 1993.

ARTICULO QUINTO: Indicar que contra la presente actuación administrativa no procede recurso alguno, de conformidad con lo dispuesto en el artículo 75 de la Ley 1437 de 2011.

Dada en Santiago de Cali, a los veinte (20) días del mes de diciembre de dos mil trece (2013)

COMUNIQUESE Y CUMPLASE

(Original Firmado) DIDIER ORLANDO UPEGUI NIEVA
Director Territorial (C)
Dirección Ambiental Regional Suroccidente

Proyectò: Abg. Gloria Cristina Luna Campo, Profesional Jurídica Contratista Dar Suroccidente
Reviso: Abg. Paula Andrea Bravo Cardona, Profesional Jurídica Especializada Dar Suroccidente
Revisó: Ing. Héctor de Jesús Medina- Coordinador Proceso Admón. Recursos Naturales y Uso de Territorio DAR Suroccidente
Expediente: 711-039-002-091-2013

RESOLUCIÓN 0100 No. 0150- 0355 DE 2014

“POR LA CUAL SE OTORGA UNA LICENCIA AMBIENTAL”

El Director General de la Corporación Autónoma Regional del Valle del Cauca – CVC-, en uso de sus facultades legales otorgadas mediante Ley 99 de Diciembre 22 de 1993, Decreto Reglamentario No. 2820 de agosto 5 de 2010, Acuerdos CVC CD Nos. 20 de mayo de 2005 y 024 de marzo 11 de 2010, Resolución 0100 No 0100-0357-2010 y demás normas concordantes y;

CONSIDERANDO:

Que mediante comunicación recibido con radicado No. 072339 del 9 de octubre de 2013, el Señor Alfredo Suaza Cárdenas, identificado con cédula de ciudadanía No. 9.867.905, en calidad de Representante Legal de la empresa DH ECOAMBIENTAL S.A.S, identificada con el NIT. No. 900.623.881-0, solicita a la Corporación Autónoma Regional del Valle del Cauca-CVC, la fijación de los términos de referencia para la elaboración del estudio de impacto ambiental de las actividades de recolección, transporte, almacenamiento y tratamiento de residuos hospitalarios y similares, en una bodega localizada en la carrera 29B 10-202 bodega 3, corregimiento de Arroyohondo, jurisdicción del Municipio de Yumbo, departamento del Valle del Cauca. En fecha octubre 18 de 2013, se rinde el informe de la visita realizada al área del proyecto, con el objeto de fijar los términos de referencia.

Que mediante comunicación No 0150-072339-3-2013 de fecha 06 de noviembre de 2013, se remiten a la empresa DH ECOAMBIENTAL S.A.S, los términos de referencia fijados para la elaboración del estudio de impacto ambiental para el proyecto de recolección, almacenamiento, y tratamiento de residuos o residuos peligrosos de carácter hospitalario, en jurisdicción del municipio de Yumbo.

Que en fecha 09 de Enero de 2014, mediante comunicado con radicado No. 003325, se presentan a la Corporación Autónoma Regional del Valle del Cauca-CVC, el Formato Único de Solicitud de Licencia Ambiental diligenciado, con los siguientes documentos como anexos:

- Estudio de Impacto Ambiental
- Manual de operación del equipo PIWS 3000, un Sistema del Tratamiento de Residuos Hospitalarios manufacturado por Positive Impact Waste Solution.
- Certificación por la EPA Ohio donde se aprueba el PIWS3000 como alternativa de tratamiento de residuos hospitalarios.
- Tabla de costos del proyecto
- Plano de ubicación en formato del Instituto Geográfico Agustín Codazzi IGAC a escala 1:10.000 mostrando el sitio del proyecto.
- Planos del proyecto
- Contrato de arrendamiento de la bodega

- Certificado del Ministerio del Interior No. 2025 sobre presencia o no de comunidades étnicas en el área de influencia del proyecto (diciembre 17 de 2013)
- Certificado del INCODER sobre la existencia o no de territorios legalmente titulados a resguardos indígenas o títulos colectivos pertenecientes a comunidades afrocolombianas en el área de influencia del proyecto. (diciembre 19 de 2013)
- Certificado de Existencia y Representación Legal de la empresa
- Copia de la cédula del representante legal de la empresa
- Certificado de tradición de matrícula inmobiliaria No. 370-878-195
- Concepto de uso del suelo No. 104.06.01.199-2013 (diciembre 05 de 2013)
- Certificación de prestación de los servicios recolección y disposición de residuos sólidos y peligrosos.
- Certificación de no afectación de patrimonio arqueológico expedido por el Instituto Colombiano de Antropología e Historia - ICANH (noviembre 18 de 2013)

Que en fecha enero 27 de 2014, se expide el Auto de Iniciación de Trámite de la Licencia Ambiental, para el proyecto de almacenamiento y tratamiento de residuos peligrosos de carácter hospitalarios, en una bodega localizada en la carrera 29B 10-202 bodega 3, corregimiento de Arroyohondo, jurisdicción del Municipio de Yumbo, departamento del Valle del Cauca.

Que mediante memorando No. 0150-003325-8-2014 de febrero 03 de 2014, el Director General de la CVC, designa el equipo evaluador del estudio de impacto ambiental presentado por la empresa DH ECOAMBIENTAL S.A.S.

Que mediante comunicación de febrero 06 de 2014, con el No. 0150-01506-01-02014, se remite al señor Alfredo Suaza Cárdenas, en calidad de representante legal de la empresa DH ECOAMBIENTAL S.A.S, copia del auto de iniciación trámite de la Licencia Ambiental para efectos de la publicación en un diario de amplia circulación y el pago de la tarifa por el servicio de evaluación.

Que mediante comunicado recibido en fecha 11 de febrero de 2014, con radicado No. 010649, se allega a la CVC la constancia de publicación (un ejemplar del periódico Diario Occidente, publicado el día 11 de febrero de 2014) y la constancia de pago efectuado el día 06 de febrero de 2014, según factura No 00215157.

Que mediante comunicación No. 0150-01937-1-2014 de febrero 17 de 2014, la Corporación solicita a la empresa DH ECOAMBIENTAL, la presentación del estudio de impacto ambiental al equipo evaluador el día 26 de febrero de 2014 a las 9:00 a.m en la sala de la Dirección de Gestión Ambiental.

Que en fecha de marzo 17 de 2014, se rinde el informe de la visita realizada a la bodega donde se proyecta adelantar las actividades de almacenamiento y tratamiento de residuos peligrosos de carácter hospitalarios, en el cual quedan consignadas una serie de observaciones.

Que en fecha marzo 21 de 2014 se rinde concepto técnico por parte del Profesional Especializado de la Dirección Técnica Ambiental de la CVC, en cuanto a la revisión al manejo que propone la empresa DH ECOAMBIENTAL S.A.S para las aguas residuales domésticas e industrial que se generarían en las actividades de almacenamiento y tratamiento de residuos peligrosos de carácter hospitalario. Posteriormente, en fecha marzo 25 de 2014, se rinde concepto técnico por parte del Profesional Especializado de la Dirección Ambiental Regional Suroccidente sobre el estudio de impacto ambiental del proyecto de almacenamiento y tratamiento residuos hospitalarios mediante desactivación química de Alta Eficiencia por medio del equipo PIWS 3000.

Que evaluado preliminarmente el estudio de impacto ambiental, en fecha 31 de marzo de 2014, se rinde el concepto técnico por parte del equipo evaluador, y mediante comunicación No. 0150-010649-3-2014 de abril 03 de 2014, se informa a la sociedad peticionaria, que es necesario realizar las complementaciones allí indicadas. La información complementaria fue presentada mediante comunicado de mayo 05 de 2014, con radicado No. 030392.

Que mediante memorandos Nos. 0150-030392-3-2014, 0150-030392-4-2014 y 0150-030392-5-2014 de mayo 06 y 19 2014, respectivamente, el Grupo de Licencias Ambientales solicita conceptos técnicos respecto a las complementaciones presentadas por la empresa DH ECOAMBIENTAL S.A.S. Por parte del Profesional Especializado de la Dirección Ambiental Regional Suroccidente, se rinde el concepto técnico en fecha mayo 05 de 2014.

Que mediante oficio No. 0150-05351-1-2014 de mayo 13 de 2014, la Corporación solicita a la Coordinadora Grupo Sustancias Químicas, Residuos Peligrosos y UTO de la Dirección de Asuntos Ambientales Sectorial Urbana del Ministerio de Ambiente y Desarrollo Sostenible, concepto técnico respecto al sistema de tratamiento PIWS 3000 Medical Waste (PIWS 3000) para el tratamiento de residuos hospitalarios.

Que en fecha 17 de mayo de 2014 se rinde concepto técnico de la revisión de las complementaciones solicitadas por el Grupo de Licencias Ambientales, por parte de la Dirección Técnica Ambiental.

Que mediante memorando No. 0660-030392-06-2014 de junio 11 de 2014, la Dirección Técnica Ambiental remite el concepto técnico de la revisión ambiental del vertimiento y Plan de Gestión del Riesgo del Manejo de Vertimientos para las actividades de almacenamiento y tratamiento residuos hospitalarios mediante desactivación química de Alta Eficiencia por medio del equipo PIWS 3000.

Que en junio 18 de 2014, con radicado CVC N° 038398, se recibió en la Corporación el concepto técnico N°8240-2-17512 expedido por parte del Director de Asuntos Ambientales Sectorial y Urbana, del Ministerio de Ambiente y Desarrollo Sostenible, respecto del

sistema de tratamiento PIWS 3000 Medical Waste (PIWS 3000) para el tratamiento de residuos hospitalarios; el cual indicó lo siguiente:

" REF: NUR 4120-E1-17512 del 26 de Mayo de 2014 Sobre Solicitud de concepto técnico respecto del sistema de tratamiento PIWS 3000 Medical Waste (PIWS 3000) para el tratamiento de residuos Hospitalarios.

En respuesta al radicado de la referencia, relacionado con la Solicitud de concepto técnico respecto del sistema de tratamiento PIWS 3000 Medical Waste (PIWS 3000) para el tratamiento de residuos hospitalarios, nos permitimos dar respuesta a su solicitud teniendo en cuenta que el Ministerio de Ambiente y Desarrollo Sostenible tiene dentro de sus objetivos y funciones asignadas por la Ley 99 de 1993 y el Decreto-Ley 3570 de 2011, expedirlas políticas y regulaciones en materia de ambiente, en ejercicio de lo cual emite conceptos de carácter general dentro de la abstracción que le permiten sus funciones y competencias, sin pronunciarse sobre asuntos de carácter particular y concreto:

1. Indicar si la tecnología PIWS 3000 se equipara a una Desactivación de alta o baja eficiencia y el tipo de residuos de carácter hospitalario que se pueden tratar por esta tecnología en Colombia.

La desactivación de alta eficiencia corresponde a aquella que es capaz de eliminar la característica de peligrosidad por riesgo biológico o infeccioso, en ese sentido si bien la Resolución 1164 de 2002 " Por el cual se adopta el Manual de Procedimientos para la Gestión Integral de los Residuos Hospitalarios y Similares " describe algunas tecnologías, cualquier tecnología que cumpla con los criterios de eliminación de los microorganismos establecidos en el numeral 7.2.4.2 se considera de desactivación de alta eficiencia.

En cuanto a su inquietud del tipo de residuos a tratar, la Resolución 1164 de 2002 establece que los residuos infecciosos clasificados como "residuos con riesgo biológico o infeccioso" de acuerdo con el Decreto 351 de 2014 por el cual se reglamenta la "Gestión integral de los residuos generadores en atención en salud y otras actividades" pueden ser llevados a rellenos sanitarios previa desactivación de alta eficiencia que garantice la desinfección; siempre y cuando se cumpla con los estándares máximos de microorganismos establecidos en el numeral 7.2.4.2 del Manual.

En ese sentido, la tecnología PIWS 3000 puede realizar el tratamiento de los residuos con riesgo biológico o infeccioso ya sean biosanitarios, anatomopatológicos, de animales o cortopunzantes si se demuestra el cumplimiento de los estándares establecidos en la Resolución 1164 de 2002

Preguntas 2 y 3 Sobre el porcentaje ó número de ciclos de uso a muestrear y la- frecuencia de muestreo (mensual, semestral, anual).

En cuanto de los ciclos de monitoreo establecidos en el numeral 7.2.4.2 la Resolución 1164 de 2002 establece que: "La caracterización de estos parámetros (refiriéndose a los estándares máximos de microorganismos) se hará como mínimo sobre muestras de residuos correspondientes a 10% de los ciclos de uso del equipo al mes".

Por lo tanto, la frecuencia de caracterización depende de cada proceso y es función de variables como: la cantidad de residuos sujetos al tratamiento, la capacidad del equipo por cada ciclo y el porcentaje mínimo definido en la resolución.

Con el conocimiento de estas variables es posible para el responsable del tratamiento interno determinar el número de ciclos que se requieren para tratar los residuos generados mensualmente y estimar el número de caracterizaciones requeridas para dar cumplimiento a la resolución.

Pregunta 4) Los estándares de agentes microbiológicos a analizar.

La Resolución 1164 de 2002 establece que los procedimientos de desactivación y tratamiento de residuos hospitalarios y similares deberán generar un tipo de residuo. que cumpla con los siguientes estándares o límites máximos de agentes microbiológicos, como requisito para poder disponerlos en rellenos sanitarios:

Microorganismos	Límite Máximo
Hongo moniloform proliferating	ND
Bacillus subtilis,	ND
Bacillus stearothermophilus,	ND
Enterococcus faecalis,	ND
Mycobacterium ssp,	ND
Herpesvirus	ND
Poliovirus	ND
Staphilococcus aureus	ND
Pseudomona aeruginosa	ND

Teniendo en cuenta los criterios técnicos en la materia reconocidos internacionalmente, (principalmente las recomendaciones dadas por la State and Territorial Association on Alternate. Treatment Technologies STAATT) se considera con un alto grado de certeza que la inactivación de los microorganismos Bacillus subtilis y Bacillus stearothermophilus dan una indicación segura de que otras formas microbianas presentes en el residuo también serán inactivadas, siendo de esta manera unos indicadores fiables para establecer el cumplimiento de la Resolución 1164 de 2002 en relación al Herpesvirus y Poliovirus

Pregunta 5) Metodología de muestro para esta corriente de desecho.

Teniendo en cuenta que no es claro el tipo de "muestreo" al que se refiere la pregunta y en qué fase del proceso de tratamiento, se sugiere solicitar información adicional al interesado en implementar la tecnología, para que la CVC cuente con mayores elementos de juicio para la evaluación.

Pregunta 6) Indicar si se debe incluir que se realice muestreo y caracterización para las pruebas de peligrosidad establecidas en la Resolución 0062 de 2007 del Ideam.

Debe aclararse que la Resolución 062 de 2007 "Por la cual se adoptan los protocolos de muestreo de laboratorio para la caracterización fisicoquímica de los residuos peligrosos en el país" no está concebida para caracterizar la peligrosidad por riesgo biológico o infeccioso, sin embargo es posible que un residuo posea o se sospeche que posea otras características de peligrosidad como son Corrosividad, Explosividad, Inflamabilidad, Reactividad y Toxicidad y por lo tanto en esos casos el generador puede aplicar los protocolos establecidos en la resolución 062 de 2007 para confirmar o descartar que el residuo posee alguna o varias de estas características.

Igualmente, es potestad de la Autoridad Ambiental en el marco de sus funciones de control y vigilancia, solicitar la caracterización que considere pertinente en el marco de la Resolución 062 de 2007.

El presente concepto se emite hecha la salvedad prevista en el artículo 281 del Código de Procedimiento Administrativo y de lo Contencioso Administrativo (Ley 1437 de 2011)."

Que en fecha junio 25 de 2014, se expide el Auto de Reunida la Información del trámite de licencia ambiental solicitado por la empresa D.H ECOAMBIENTAL S.A.S.

Que evaluado el estudio de impacto ambiental conjuntamente con la información complementaria presentada y el concepto del MADS, en fecha de julio 08 de 2014, se rinde el Concepto Técnico Final, el cual concluye dando viabilidad para adelantar las actividades de almacenamiento y tratamiento de residuos peligrosos de carácter hospitalario mediante desactivación química de Alta Eficiencia por medio del equipo PIWS 3000, en una bodega ubicada en la carrera 29ª No. 10 -202, Parcelación Industrial La Marcela, corregimiento de Arroyohondo, jurisdicción del municipio de Yumbo, departamento del Valle del Cauca, en el siguiente sentido:

RESUMEN DEL ESTUDIO DE IMPACTO AMBIENTAL

Localización

Carrera 29 A No. 10-202, Parcelación La Marcela, Corregimiento Arroyohondo, municipio de Yumbo.

La bodega colinda con:

Margen derecho: Con la empresa INCOLHER dedicada a la fabricación de herrajes

Margen izquierdo. Bodega vacía

Al Frente la empresa Compañía Nacional de Bronces Ltda. , empresa que se dedica a la fabricación y comercialización de metales ferrosos y no ferrosos.

POT - Uso del Suelo

Uso actual y potencial del suelo: De acuerdo al Certificado de Uso del Suelo No. 104.06.01.199 -2013 de 2013, expedido por el Departamento Administrativo de Planeación Municipal de Yumbo, el uso del suelo donde se localizaría el proyecto corresponde a Industria de alto impacto y mediano impacto ambiental con mediano y bajo consumo de agua.

CARACTERÍSTICAS DEL PREDIO

AREA:

Área total del predio

La bodega tiene un área total de 517.4 m²

Tabla 1. Áreas de las instalaciones de D.H ECOMABIENTAL S.A.S

ÁREAS DE LA BODEGA			
Item	Ancho m	Largo m	Área m2
Área Total de la Bodega	12,45	41,45	516,05
Cuarto Frio	3,85	4,00	15,40
Cuarto de Mantenimiento	4,00	7,85	31,40
Chemical Storage	4,00	15,85	63,40
Oficina	3,85	4,85	18,67
Área de Personal	2,50	5,46	13,65
Área de almacenamiento de residuos (mercuriales, fármacos parcialmente consumidos, vencidos y/o deteriorados , reactivos , contenedores presurizados)	4,0	6,3	25,2
Área equipo PIWS 3000	3,0	7,0	21,0
Área restante de la bodega			327,33

DESCRIPCIÓN TÉCNICA DEL PROYECTO.

La empresa D.H ECOAMBIENTAL S.A.S implementará un servicio integral de residuos hospitalarios, en los componentes de recolección, almacenamiento y tratamiento.

Recolección:

En desarrollo de las actividades D.H. ECOMABIENTAL S.A.S gestionará residuos hospitalarios y similares provenientes de las actividades de:

- La docencia e investigación con organismos vivos o con cadáveres.
- Bioterios y laboratorios de biotecnología.
- Cementerios, morgues, funerarias y hornos crematorios.
- Consultorios, clínicas, farmacias, centros de pigmentación y/o tatuajes, laboratorios veterinarios, centros de zoonosis y zoológicos
- Laboratorios farmacéuticos y establecimientos fabricantes de dispositivos médicos.

Los tipos de residuos que son compatibles y tratados con la tecnología PIWS 3000 son:

Biosanitarios

- Cultivos de agentes infecciosos y asociados materiales biológicos, incluyendo cultivos médicos y laboratorios
- Cultivos patológicos de infeccioso agentes de la investigación y laboratorios industriales
- Residuos de la producción biológica (desechos de vacunas, y platos y dispositivos de cultivos usados para la transferencia, y mezcla de cultivos).
- Sangre humana y productos de sangre, artículos saturados y/o el goteo con sangre humana, los artículos saturados. Apelmazó con sangre humana secada, incluyendo el suero; plasma, y otros componentes de la sangre y sus envases que fueron utilizados o previsto para el cuidado por el hospital. Análisis, o el desarrollo de productos farmacéuticos (los bolsos intravenosos también se incluyen en esta categoría).
- Elementos o instrumentos utilizados durante la ejecución de los procedimientos asistenciales que tienen contacto con materia orgánica, sangre o fluidos corporales del paciente humano o animal tales como: gasas, apósitos, aplicadores, algodones, drenes, vendajes, mechas, guantes, bolsas para transfusiones sanguíneas, catéteres, sondas, material de laboratorio como tubos capilares y de ensayo, medios de cultivo, láminas porta objetos y cubre objetos, laminillas, sistemas cerrados y sellados de drenajes, ropas desechables, toallas higiénicas, pañales o cualquier otro elemento desechable que la tecnología médica.

Cortopunzantes

- Aguja y Cuchillas Usadas
- Aguja que se han utilizado en la atención a los pacientes, animal o humana. Aguja hipodérmica, jeringuilla, pipetas de Pasteur, escalpelo cuchillas, frascos de la sangre, tubos de ensayo. También se incluyen otros tipos de cristalería intacta que estaba en contacto con agentes infeccioso tales como diapositivas.
- Residuos de Aislamiento
- Materiales inútiles y desechados biológicos contaminados con sangre; excreción, exudados, o secreciones de los seres humanos.
- Aguja, cristales y cuchillas no utilizadas
- Otros elementos dentro de estos se encuentran: limas, lancetas, cuchillas, agujas, restos de ampollitas, pipetas, láminas de bisturí o vidrio, y cualquier otro elemento que por sus características cortopunzantes pueda lesionar y ocasionar un riesgo infeccioso.

De animales

- Reses muertas, partes del cuerpo y lecho de animales que eran expuestos a agentes infecciosos durante la investigación, la producción de pruebas biológicas de productos farmacéuticos.
- Residuos de animales provenientes de animales de experimentación, inoculados con microorganismos patógenos y/o los provenientes de animales portadores de enfermedades infectocontagiosas.

Anatomopatológicos

- Residuos de patología Humana, incluyendo tejidos, órganos, y fluidos corporales que se quitan durante cirugía y autopsia o otros procedimientos médicos, y especímenes de fluidos corporales y sus envases.
- Restos humanos, muestras para análisis, incluyendo biopsias, tejidos orgánicos amputados, partes y fluidos corporales, que se remueven durante necropsias, cirugías u otros procedimientos, tales como placentas, restos de exhumaciones entre otros.

Residuos a almacenar

Residuos que no serán tratados por tecnología PIWS 3000 pero, que serán recolectados y almacenados en las instalaciones de la empresa D.H ECOAMBIENTAL S.A.S y que serán gestionados con una empresa autorizada por la autoridad ambiental son los siguientes:

Residuos Químicos

- Fármacos parcialmente consumidos, vencidos y/o deteriorados
- Medicamentos vencidos, deteriorados y/o excedentes de sustancias que han sido empleadas en cualquier tipo de procedimiento, dentro de los cuales se incluyen los residuos producidos en laboratorios farmacéuticos y dispositivos médicos que no cumplen los estándares de calidad, incluyendo sus empaques.
- Empaques y envases que no hayan estado en contacto directo con los residuos de fármacos

Residuos de Citotóxicos

- Son los excedentes de fármacos provenientes de tratamientos oncológicos y elementos utilizados en su aplicación tales como: jeringas, guantes, frascos, batas, bolsas de papel absorbente y demás material usado en la aplicación del fármaco.

Metales Pesados

- Son objetos, elementos o restos de estos en desuso, contaminados o que contengan metales pesados como: Plomo, Cromo, Cadmio, Antimonio, Bario, Níquel, Estaño, Vanadio, Zinc, Mercurio. Este último procedente del servicio de odontología en procesos de retiro o preparación de amalgamas, por rompimiento de termómetros y demás accidentes de trabajo en los que esté presente el mercurio.

Reactivos

- Son aquellos que por sí solos y en condiciones normales, al mezclarse o al entrar en contacto con otros elementos, compuestos, sustancias o residuos, generan gases, vapores, humos tóxicos, explosión o reaccionan térmicamente colocando en riesgo la salud humana o el medio ambiente. Incluyen líquidos de revelado y fijado, de laboratorios, medios de contraste, reactivos de diagnóstico in vitro y de bancos de sangre.

Contenedores Presurizados

- Son los empaques presurizados de gases anestésicos, medicamentos, óxidos de etileno y otros que tengan esta presentación, llenos o vacíos

Recolección y transporte:

Para la recolección y transporte de los residuos y/o desechos infecciosos D.H. ECOAMBIENTAL S.A.S contará con tres (3) vehículos con furgón refrigerado, uno (1) con capacidad tres (3) toneladas, y dos (2) con capacidad para 5 toneladas; los cuales estarán debidamente identificados de acuerdo con las especificaciones técnicas establecidas en la resolución 1164 de 2002 y el Decreto 1609 de 2002.

- Piso en lámina de material inoxidable.
- Con canales colectores perimetrales.
- Tubos de desagüe, con sus respectivos colectores.
- Dotado con termoking.
- Canecas plásticas de 55 galones.
- Soportes para las canecas.
- Equipo de carreteras, herramientas
- Kit de Emergencias.
- 2 Extintores.
- Lámparas de luz Ultravioleta (UV) que actúan como germicidas, evitando así la posibilidad de propagación de gérmenes o esporas en las actividades durante el transporte, cargue y descargue.

Plan de transporte y hoja de recorrido

Para la prestación del servicio de recolección de residuos y desechos infecciosos, se establecerá un plan de transporte y hoja de recorrido, el cual especifica el orden de recolección de los municipios y cada establecimiento diario, descripción de las rutas del departamento del Valle de Cauca y el municipio de Santiago de Cali.

Rutas urbanas de recolección

La ruta urbana de recolección se llevará a cabo dentro del área urbana del municipio de Santiago de Cali, esta ruta hospitalaria se desarrollará durante los días lunes a sábado, según las necesidades de frecuencia de recolección del usuario.

Horario de funcionamiento

La jornada laboral serán dos (2) turnos de duración 8 horas cada uno, en total 16 horas / día. Actividades que se realizarán de lunes a sábado.

El horario será de 6:a.m a 2 p.m y 2.p.m a 10 p.m

Almacenamiento.

El área efectiva de almacenamiento para los residuos hospitalarios es de 120 m² Esta actividad se realiza en forma manual, utilizando las mismas canastillas para residuos biomédicos, para pasar los residuos del vehículo hasta la zona de almacenamiento y posterior procesamiento por medio del equipo PIWS 3000.

Dispondrá de un cuarto frío con una capacidad de 9,6 m³, con control de temperatura menor a 4°C, donde se almacenarán los residuos biomédicos antes de llevarse al proceso de desactivación química de alta eficiencia, para evitar el riesgo de propagación de virus, bacterias, etc.

La capacidad instalada para el almacenamiento de residuos Anatomopatológicos en el cuarto frío es de 10 toneladas/día de residuos Anatomopatológicos

La capacidad de almacenamiento de los residuos químicos (de acuerdo a la clasificación establecida en el manual de residuos hospitalarios) que no se pueden tratar con la tecnología PIWS será de 50 toneladas/mes, que es la capacidad de los compartimientos para el almacenamiento de residuos peligrosos.

Especificaciones técnicas de las bodegas de químicos para el almacenamiento de residuos peligrosos:

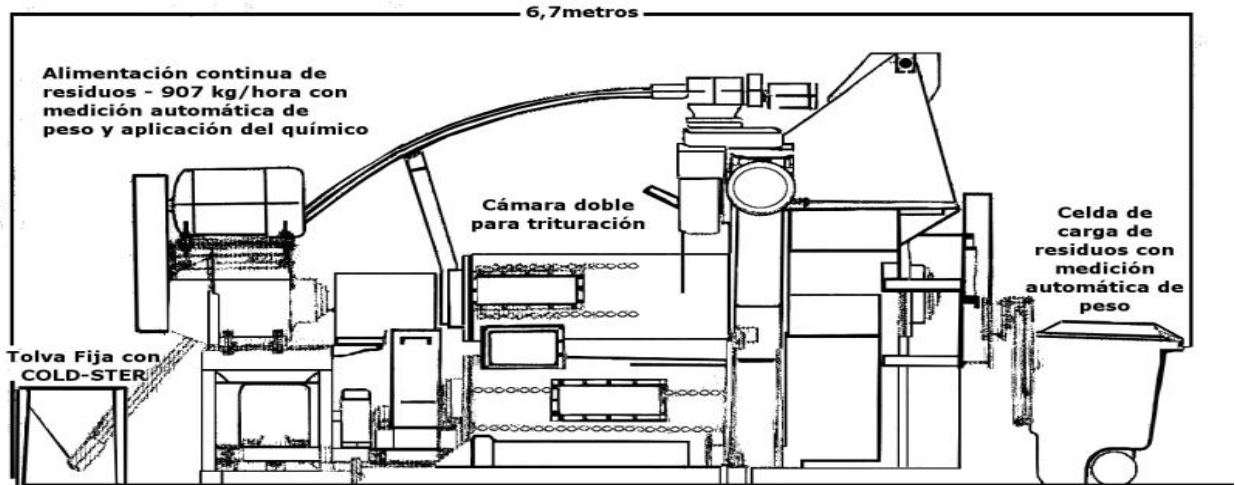
El área de almacenamiento de residuos peligrosos consta de una bodega dividida en cuatro secciones, lo que permitirá manejar diferentes grupos de residuos acorde con su compatibilidad. Dicha bodega tiene 6,3 metros de largo por 4 metros de ancho, para un área de total de 25,2 m² ; contará con anaqueles (estanterías) empotrados para el almacenamiento de residuos que deben estar empacados de tal forma que ninguna de las caras sobrepasen un metro; la altura máxima de almacenamiento será de 3 m.

Tratamiento:

El tratamiento de los residuos hospitalarios se realizará a través del equipo PIWS 3000, cuya tecnología consiste en un proceso de trituración en dos cámaras y la aplicación de un agente químico denominado Cold-Ster para desinfectar los residuos. Mientras se trituran los residuos, el producto químico seco se mezcla de forma simultánea con los residuos, una niebla de agua se añade para activar la desinfección. Los residuos son empujados a través del proceso de trituración y corte hasta que son lo suficientemente pequeños para pasar desde la cámara de la parte superior a la parte inferior. En la cámara inferior, el residuo continúa siendo triturado para luego ser forzado a salir a través del tornillo sinfín de descarga. La trituración reduce el volumen de residuos en más del 70%.

La mezcla de agua y el Cold Ster crea un ambiente alcalino que permite la destrucción de cualquier agente patógeno presente en la corriente residual.

Figura 1. Esquema del PIWS 3000



El Cold Ster es un producto químico seco, biocida, de propiedad de PIWS, es el único producto seco aprobado por la Agencia de Protección Ambiental EPA, como desinfectante registrado para el tratamiento de los residuos hospitalarios.

Producto: ColdSter

EPA Reg #: 75661-1

Registrante: Positivo Soluciones Residuales de Impacto, Inc.

Fecha de Aprobación: 03/04/2005

Ingrediente activo: Oxido de Calcio 86,8%

El ColdSter funciona correctamente cuando está presente en los residuos en el nivel recomendado, lo cual se verifica cuando la sonda de Ph esta el rango de 11,0 a 12,5; y en promedio se requiere 7.5 % de ColdSter por libra de residuo para garantizar su desinfección.

Control Pre operacional:

Antes del arranque, un control del sistema debe ser llevado a cabo, el cual incluye el repaso de las pantallas de ordenador, elevación automatizada del carro, y sistema de abastecimiento Cold-Ster. Examina el área de trabajo para la iniciación adecuada del equipo, remover obstrucciones para garantizar una operación segura.

- Información de computadora y monitores
Revisa todas las pantallas de ordenador para verificar arranque la secuencia puede comenzar, incluyendo el monitor del pH, el sistema de abastecimiento de Cold-Ster.
- Elevación Automatizada del Vehículo
Se debe controlar que no exista ningún material que pueda bloquear el mecanismo de elevación del vehículo y la acción de descarga del material. El Operador despejará cualquier bloqueo o material del carro, estando seguro de llevar equipo protector personal apropiado. También revisará todos los sistemas hidráulicos antes de iniciar la unidad.
- Sistema de Abastecimiento Cold-Ster
Control al principio de cada día y antes de procesar en cada sitio. Compartimiento tiene una capacidad de 400 libras. Se debe revisar que no haya ninguna pérdida del producto Cold-Ster. La unidad tiene un sistema de alarma que avisa cuando el nivel de Cold-Ster está bajo y automática mente se apagará si el nivel no es adecuado. El personal tiene que operar sistema con protección adecuada. Operador debe revisar cualquier pérdida del producto Cold-Ster. La unidad PIWS-3000 Fija tiene una capacidad de hasta 907 kg por hora. La capacidad de procesamiento depende también de los tipos de materiales procesados.
El ciclo de procesamiento es de aproximadamente 45 minutos y todo el proceso de carga hasta la descarga es de 60 minutos. La jornada laboral serán dos (2) turnos de duración 8 horas cada uno, en total 16 horas / día. Actividades que se realizarán de lunes a sábado.
La cantidad máxima de residuos a desactivar por mes será de 348 toneladas /mes.
Los análisis de caracterización serán realizados con un laboratorio acreditado por el IDEAM y siguiendo la metodología establecida en la Resolución 0062 de 2007.

Sistema de la Filtración de HEPA

El sistema de tratamiento PIWS 3000, cuenta con un sistema de filtración de aire HEPA (High Efficiency Particle Arresting) compuesto por una malla de fibras típicamente compuestas por fibra de vidrio con diámetros entre 0,5 y 2,0 µm. Los filtros HEPA evitan la propagación de bacterias y virus a través del aire, por tanto son muy importantes para prevenir infecciones. Los sistemas de filtrado HEPA con fines médicos suelen incorporar luz ultravioleta de alta energía para eliminar cualquier bacteria viva y virus atrapado por el filtro físico.

El filtro de HEPA se debe sustituir cada 3 meses para asegurar la filtración óptima; y después de extraídos del sistema se dispondrán como residuo peligroso y se eliminaran como tal.

Tabla 1. Especificaciones del sistema fijo PIWS 3000

Descripción	Cantidad	Observación
Configuración del equipo PIWS300 fijo basado en la configuración estándar		
Potencia para la trituración	2	60 HP cada una (86 Amp @ 50 kW)
Potencia el corte	2	
Sistema de inyección del COLD-STER	1	5 HP cada una (3,7 kW)h
Capacidad de la tolva de piso	1	1 HP (0,8 kWh)
Potencia del sistema de filtros HEPA	1	350 libras (158kg)
Equipo eléctrico	1	1/2 HP (0,4 kWh)
Suministro de energía requerido	1	NEMA* estándar
		400 VAC/3 fases/50 KHz, 200 amp.
	1	120/240 VAC/1 fase/60 Hz,
	1	125/62,5 Amp
Uso de la unidad de poder	1	
Sistema de control de lógica programable	11	
Monitor de pantalla táctil	1	45 kWh
Velocidad promedio de procesamiento	1	
Promedio de uso del agua	1	
Capacidad tanque de agua	1	907 kg/h
Sistema de elevación	1	1 a 2 galones (depende de la carga)
Escala de calibración	1	
Capacidad de elevación de residuos	1	50 galones
Sistema de filtros HEPA	1	
Altura de auto carga. En tierra o en el puerto de carga	1	90 kg
Presión tolva	1	68 kg máximo
Filtración tolva	1	525 CFM @ 1"H ₂ O
Detectores de radiación		44,5"
Sistema WEIGHTRONIX		Menos de 1 atm
Sistema de monitoreo de pH WEIGHTRONIX		Eficiencia del 99% @0,3 μ

*: National Electrical Medical Imaging Manufacturers Association

Disposición Final

Como requisito para disponer los residuos hospitalarios tratados en Relleno Sanitario autorizado, la empresa D.H ECOAMBIENTAL S.A.S realizará muestreos de los residuos tratados, que permitirán determinar la NO Detección de: Hongo moniliform proliferating, Bacillus subtilis, Bacillus stearothermophilus, Enterococcus faecali, Mycobacterium tuberculosis hominia, Herpesvirus, Poliovirus, Staphilococcus aureus y Pseudomona aeruginosa:

La caracterización de estos parámetros se hará como mínimo sobre muestras de residuos correspondientes a ocho (8) ciclos de uso del equipo al mes

INFRAESTRUCTURA Y SERVICIOS PÚBLICOS

- Acueducto: La empresa D.H ECOAMBIENTAL S.A.S cuenta con disponibilidad de servicio de acueducto y de energía por parte de la empresa EMCALI S.A. E.S.P. para su funcionamiento. Véase anexo No. F – Cartas certificados EMCALI.(factura de servicios públicos)
- No existe alcantarillado en la zona, las aguas residuales domésticas del conjunto de Bodegas Parcelación la Marcela se manejan por un sistema conformado por una trampa de grasas, tanque séptico, filtro anaerobio y campo de infiltración.
- Las aguas residuales industriales, que se generarán provienen únicamente del lavado de las instalaciones (Zonas de almacenamiento de residuos peligrosos – cuarto fríos y lavado de pisos) .Dado que al no poder ser vertido a una fuente de agua superficial y/o infiltrado en el suelo, el efluente neutralizado se conducirá y tratará en la Planta de Tratamiento de las Aguas Residuales Cañaveralejo, cada semana.

DESCRIPCIÓN DE LAS CARACTERÍSTICAS DEL ÁREA DE INFLUENCIA

Características climáticas:

Para la descripción de las condiciones climáticas existentes en el área del proyecto se analizaron los resultados de la estaciones de monitoreo de calidad del aire que es utilizada para el levantamiento de la línea base ubicada en la zona de ACOPI - Zona Industrial Yumbo.

Precipitación

Distribución Temporal de la Precipitación

La precipitación media mensual multianual corresponde a 101 mm y la media anual en la región es de 1207 mm, según reportes de la estación Dapa.

Vientos:

La dirección del viento predominante durante el periodo de análisis en la estación Yumbo están en los rangos de estuvieron en los rangos de 0.3 - 1.4 y 1.4 - 3.1 m/s.

Radiación solar

La dirección del viento predominante durante el periodo de análisis en la estación Yumbo están en los rangos de estuvieron en los rangos de 0.3 - 1.4 y 1.4 - 3.1 m/s.

Temperatura:

La temperatura promedio anual es de 22,8°C.

Componente biótico

La actividad no genera impactos significativos en el entorno natural, debido que el proyecto se encuentra en un área totalmente intervenida

Socialización del proyecto

El día el 20 de Noviembre de 2013, se realizó en instalaciones de la empresa DH ECOAMBIENTAL S.A , la socialización del proyecto y se anexo el listado de asistencia de los establecimientos que se encuentra dentro de la parcelación, las empresas que asistieron fueron las siguientes:

- INCOLHER, empresa dedicada a la fabricación de herrajes.
 - Compañía Nacional de Bronces Ltda, dedicada a la fabricación y comercialización de metales ferrosos y no ferrosos.
- El día 23 de abril de 2014, se realizó en las oficinas administrativas de la Parcelación la Marcela la socialización del proyecto Almacenamiento y tratamiento de residuos peligrosos de carácter hospitalarios por medio de desactivación química de alta eficiencia a las empresas con área de influencia del proyecto, en dicha socialización se hizo el siguiente orden del día:
- Presentación de asistentes
 - Presentación del proyecto
 - Presentación de impactos y plan de manejo
 - Acuerdos y compromisos
- Las empresas que participaron en la segunda socialización fueron:
- IMEVALLE S.A, empresa que se dedica a la fabricación y comercialización de elementos de acero y concreto para obras de infraestructura y servicios públicos.
 - ULOG S.A.S, empresa dedicada al servicio de logística y transporte
 - JESUS CUELLAR, empresa de almacenamiento de herramientas del sector de la construcción.
- Durante la socialización se llegaron a los siguientes compromisos por parte de La empresa DH Ecoambiental S.A.S.
- f. Los residuos (biosanitarios, cortopunzantes, de animales, anatomopatológico) no deben almacenarse por más de 12 horas en las instalaciones de la empresa D.H ECOMABIENTAL S.A.S y no almacenar residuos en la parte externa de la bodega, todo el proceso de recibido, almacenamiento y tratamiento de residuos hospitalarios se realizaran al interior de las instalaciones.
 - g. La empresa DH Ecoambiental S.A.S debe socializar el plan de contingencia con los vecinos y si hay cambios en las corrientes de residuos a gestionar.
 - h. Realizar un plan diario de desinfección de las instalaciones y mensualmente debe realizar un programa de fumigación.
 - i. Dotar al personal con los equipos de protección personal adecuada para el manejo de dichos residuos.
 - j. Realizar un esquema de vacunación completo contra tétanos y hepatitis A, B, y anticuerpos contra el virus de la Hepatitis C (antiVHC) y varicela).

Componente arqueológico

Conforme las indicaciones dadas en los términos de referencia entregados por la CVC, se realizó la consulta ante el Instituto Colombiano de Antropología – ICANH, sobre la existencia ó no de vestigios arqueológicos en la zona de influencia directa del proyecto.

Se anexo evaluación de la autorización de intervención arqueológica (ICANH 130 – 5045 – de fecha 18 /11/2013).

IDENTIFICACION Y EVALUACION IMPACTOS AMBIENTALES

La metodología adoptada para la valoración de impactos se llevó a cabo mediante la utilización de una matriz de doble entrada (Matriz de Leopold).

Los potenciales impactos ambientales asociados con el funcionamiento de la tecnología PIWS 3000 son los siguientes:

- Generación de emisiones líquidas
- Generación de emisiones gaseosas
- Posible emisión de partículas (microbiológicas)
- Generación de emisiones sonoras
- Descargas puntuales a la red de saneamiento existente
- Capacitación de personal de planta
- Reducción de costos operativos actuales destinados a tratamiento y disposición de residuos

PLAN DE MANEJO AMBIENTAL

El Plan de Manejo Ambiental desarrolla las medidas de manejo ambiental necesarias para prevenir, mitigar, controlar, proteger, eliminar o compensar los posibles impactos que se deriven de las actividades del proyecto desactivación química de residuos hospitalarios a través de PIWS 3000, un Sistema Médico del Tratamiento de Residuos hospitalarios manufacturado por Positive Impact Waste Solutions

En el Plan de Manejo Ambiental se presentó lo relativo a los Programas que lo componen, entre ellos:

- PROGRAMA DE LIMPIEZA Y DESINFECCIÓN
- PROGRAMA DE RECOLECCIÓN DE RESIDUOS HOSPITALARIOS
- PROGRAMA DE DERRAME DE RESIDUOS HOSPITALARIOS
- PROGRAMA DE ALMACENAMIENTO DE RESIDUOS HOSPITALRIOS
- PROGRAMA DE CAPACITACIÓN GESTIÓN DE RESIDUOS HOSPITALARIOS
- PROGRAMA DE DISPOSICIÓN FINAL DE RESIDUOS HOSPITALARIOS.
- PROGRAMA DE MANEJO DE AGUAS RESIDUALES DOMESTICAS E INDUSTRIALES
- PROGRAMA DE RESIDUOS MERCURIALES

- PROGRAMA DE MANEJO DE RESIDUOS EN DESUSO, CONTAMINADOS O QUE CONTENGAN METALES PESADOS COMO: PLOMO, CROMO, CADMIO, ANTIMONIO, BARIO, NÍQUEL, ESTAÑO, VANADIO, ZINC, MERCURIO

- PROGRAMA DE MANEJO DE MEDICAMENTOS VENCIDOS O PARCIALMENTE CONSUMIDOS Y CITOTOXICOS

- PROGRAMA DE LIMPIEZA Y DESINFECCIÓN

La limpieza y desinfección de zonas de cargue y descargue se realizará con Amonio Cuaternario, este procedimiento se debe realizar en:

Las zonas de cargue y descargue de residuos hospitalarios se deben limpiar y desinfectar con una frecuencia diaria de la siguiente manera:

- Se estregar con un cepillo vigorosamente todos los pisos con la solución de detergente cerciorándose que se eliminen rastros de sangre, fluidos o cualquier otro residuo que se haya adherido y después se enjuagan con abundante agua.
- Una vez enjuagado se debe aplicar la solución del desinfectante preparado a los pisos estregando vigorosamente en cuanto se haya terminado de estregar se espera durante 5 minutos para permitir que actúe el desinfectante.
- Finalmente con la fumigadora se realiza una aspersión de la solución de desinfectante tanto a las paredes y los pisos.

Para el lavado del cuarto frío, pisos y zonas de almacenamiento de residuos, se utilizara Exquat que es un Amonio Cuaternario, de alta desinfección, cuyo pH es de 7.2, como se puede detallar en la ficha técnica del producto que se anexa (Ver anexo No. 6), por lo tanto no será necesario neutralizar el agua residual generada, dado que el pH se cataloga como neutro. En la preparación del desinfectante se requiere diluir 5 cm³ en un litro de agua, los cuales serán aplicados a través de roseadores manuales.

El volumen de agua residual generada en condiciones normales de operación son las siguientes:

Caudal l/s: 0,12
 Horas / día: 0,33 horas
 Día / semana: Día de por medio
 Meses / año: 12

El volumen de agua residual generada en condiciones de contingencia en la operación son las siguientes:

Caudal l/s: 0,12
 Horas / día: 0,58 horas
 Día / semana: Día de por medio
 Meses / año: 12

- PROGRAMA DE RECOLECCIÓN DE RESIDUOS HOSPITALARIOS

La frecuencia de la recolección de los residuos será establecida con las empresas generadoras de acuerdo con su capacidad de almacenamiento y el volumen de generación de residuos

La planta prestará servicio de recolección y transporte entre los que se cuentan los siguientes:

- Residuos Especiales: Cultivos y muestras almacenadas, Residuos Patológicos, Sangres y productos derivados, Residuos Cortopunzantes, Restos de animales.
- Residuos Peligrosos: Residuos genotóxicos, Residuos farmacológicos, Líquidos generados en centros hospitalarios.
- Residuos Sólidos asimilables a domiciliarios: alimentos vencidos o desechados, residuos cuarentenarios o intercepciones y residuos provenientes de pisciculturas.

- PROGRAMA DE DERRAME DE RESIDUOS HOSPITALARIO

Se anexó programa derrame de residuos:

De acuerdo a las normas de bioseguridad establecidas por la D.H ECOAMBIENTAL S.A.S, se procede a recoger los desechos en una bolsa roja para su manejo final, si los desechos son cortopunzantes, se debe utilizar recogedor y nunca realizarlo directamente con las manos. Aplicar una solución de peróxido de hidrogeno al 28% sobre el área de derrame y dejar actuar por 20 minutos, luego se procede a limpiar el lugar.

- PROGRAMA DE ALMACENAMIENTO DE RESIDUOS HOSPITALARIOS

La bodega de almacenamiento debe cumplir con los requisitos establecidos en el manual de residuos hospitalarios. (De acuerdo a la resolución 1164 de 2002).

Almacenamiento debe cumplir las siguientes recomendaciones técnicas:

- Permitir el acceso de los vehículos recolectores
 - Disponer de una báscula y llevar un registro para el control de los residuos recibidos.
 - Debe ser de uso exclusivo para almacenar residuos hospitalarios y similares y estar debidamente señalado
 - Los residuos hospitalarios peligrosos infecciosos (anatomopatológicos) se almacenan en un ambiente con una temperatura no mayor de 4°C, nunca a la intemperie
 - Los residuos hospitalarios peligrosos serán colocados en canastillas o recipientes rígidos, impermeables y retornables
 - Capacidad suficiente para almacenar las diferentes categorías de residuos generadas en los establecimientos, considerando el número y tipo de contenedores y las frecuencias de recolección y de envío a eliminación.
- Contar con:
- Un diseño que permita un trabajo seguro, facilitando el acceso del personal, y, cuando corresponda, la maniobra de los carros de recolección interna desde el cuarto frío al equipo de desactivación.
 - Sectores separados y señalizados
 - Puertas de cierre ajustado y provisto de cerrojo que permitan el acceso y retiro de los residuos.
 - Iluminación artificial y ventilación adecuada a los residuos almacenados.

- Ductos de ventilación, ventanas, pasadas de tuberías y otras aberturas similares, protegidos del ingreso de vectores de interés sanitario.
- Piso y paredes revestidas internamente con material liso, resistente, lavable, impermeable y de color claro. El piso con una pendiente de, al menos, 2% orientada hacia un sumidero conectado al sistema de alcantarillado.
- Área de lavado y desinfección de contenedores dotada de los elementos necesarios para realizar esa actividad.
- Lavamanos suficientes para permitir el aseo del personal que allí se desempeña.
- Sistema de iluminación con rayos ultravioleta.
- Iluminación con rayos ultravioleta para inhibir crecimiento de micro organismos
- **PROGRAMA DE CAPACITACIÓN GESTIÓN DE RESIDUOS HOSPITALARIOS**
La empresa realizará formación y capacitación en las siguientes temáticas:
 - Conocimiento de los diferentes riesgos que puede representar el manejo inapropiado de los residuos contaminados.
 - Forma más segura de manipulación y manejo de los residuos
 - Características, manejo y limpieza de recipientes
 - Procesos de clasificación y separación selectiva de residuos
 - Flujograma del manejo y tratamiento de los desechos
 - Uso adecuado, conservación y limpieza de los elementos de protección personal
 - Técnicas apropiadas para las labores de limpieza y utilización segura de implementos de aseo.
 - Notificación oportuna a los superiores inmediatos sobre presentación de accidentes como derrames, filtraciones de residuos contaminados con sangre, secreciones o material contaminado.
 - Conceptos básicos sobre preparación de concentraciones de desinfectantes, detergentes más corrientes y sus aplicaciones.
 - Procedimientos para la atención inmediata de accidentes, en la recolección y manejo de residuos, especialmente contaminados.
 - Importancia de la aplicación de los conceptos básicos del auto cuidado en las actividades de recolección, manejo y disposición de residuos, tales como no comer o fumar durante el proceso de recolección o tratamiento de residuos, almacenamiento por separado de la ropa de trabajo de la ropa de calle, lavado de manos antes del consumo de alimentos, evitar todo contacto de la piel con sangre o secreciones y en tal caso consultar el hecho con sus superiores de manera inmediata, etc.
- Normas de seguridad y planes de contingencia

PROGRAMA DE DISPOSICIÓN FINAL DE RESIDUOS HOSPITALARIOS.

Los residuos sólidos que se generarán corresponden a los residuos asimilables a domésticos producto del proceso de estabilización química. Estos residuos serán almacenados en la planta en espera de su retiro por camiones de la empresa prestadora del servicio de aseo, para su disposición final en un sitio autorizado por la autoridad ambiental competente, siguiendo los procedimientos normales DE D.H ECOAMBIENTAL S.A.S.

Antes de realizar la disposición la empresa D.H ECOAMBIENTAL S.A.S se realizará la caracterización de los residuos de acuerdo a los protocolos establecidos en la resolución 0062 de 2007.

Igualmente la empresa D.H ECOAMBIENTAL S.A.S realizará la caracterización a los siguientes microorganismos (Hongo moniliform proliferating , Bacillus subtilis, Bacillus stearothermophilus, Enterococcus faecalis, Mycobacterium tuberculosis hominia, Herpesvirus, Poliovirus, Staphilococcus aureus, Pseudomona aeruginosa), como requisito para poder disponerlos en rellenos sanitarios.

PROGRAMA DE MANEJO DE AGUAS RESIDUALES DOMESTICAS E INDUSTRIALES

Se proponen los siguientes tratamiento o manejo para las aguas residuales domésticas e industriales que se generarán en la empresa.

Aguas Residuales Domésticas

Las aguas residuales domésticas que se generan por los seis empleados de la empresa D.H Ecoambiental S.A. S, irán al sistema de tratamiento construido para la parcelación La Marcela en donde está localizada la bodega.

Se diseñó el sistema conformado por tanque séptico, filtro anaerobio y campo de infiltración con una dotación de 50 litros/persona-día, siendo la población esperada para las nueve bodegas de 180 personas.

Se indica que existe una trampa de grasas para las aguas residuales generadas en el lavaplatos.

Generación de aguas residuales: 180 personas x 50 l/persona-día = 9000 litros/día.

Dimensiones

Trampa de Grasas

Largo: 0.60 m

Ancho: 0.40 m

Profundidad: 0.60m

Tanque Séptico: de doble compartimento.

Primer Compartimento:

Largo= 1.6 m

Ancho= 1.2m

Profundidad útil= 2 m

Volumen = 3.84 m³.

Segundo Compartimento:

Largo= 1.0 m

Ancho= 1.2m

Profundidad útil= 2 m

Volumen = 2.4 m³.

Volumen Total= 6.24 m³

Filtro Anaerobio: Se usan rosetas plásticas como material de soporte con una porosidad del 90%.

Volumen Total= 4.86 m³

Volumen Útil= 4.37 m³.

Largo = Ancho = 1.8 m y Profundidad del medio filtrante= 1.5 m³.

Campo de Infiltración: Al estar el campo de infiltración bajo una losa de concreto, se realizaron dos ensayos de percolación en una zona verde de la parcelación.

Los resultados reportados son: 7.6 y 7.2 minutos/pulgada. Se usa para el valor de 7.6 min/pulgada para justificar el dimensionamiento. Rata de aplicación: 78 l/m²/día.

Área requerida= 115.38 m².

Ancho de la zanja= 0.75 m

Longitud ramales= 154 m

No Ramales= 10

Longitud por ramal: 10.5 m

Pendiente= 0.5%.

Aguas Residuales Industriales

Se generan aguas residuales industriales durante el lavado de las instalaciones, zona de almacenamiento de residuos peligrosos, cuarto frío y lavado de pisos de otras áreas operativas.

Estas aguas residuales serán neutralizadas en un tanque de almacenamiento antes de ser llevadas a la PTAR Cañaveralejo de EMCALI E.I.C.E. E.S.P.

Para el lavado del cuarto frío se utilizará una hidrolavadora con un caudal de 7 litros/minuto, estas aguas irán a los canales perimetrales y posteriormente al tanque de almacenamiento en donde se agregará una solución básica. El agua residual tiene características básicas debido a la utilización de hipoclorito de sodio o amonio cuaternario como desinfectante.

Producción de Aguas Residuales

Cuarto Frío

Caudal de lavado: 7 litros/minuto

Tiempo de lavado: 15 minutos.

Volumen generado: 105 litros.

Área de desactivación de alta eficiencia: Se lavará día de por medio.

Tiempo de lavado: 20 minutos

Volumen generado: 140 litros

Volumen Total Generado: 245 litros.

En una semana se generarían: 735 litros.

Volumen Tanque de Almacenamiento: 1 m³.

El pH que maneja la solución desinfectante, de acuerdo a su ficha técnica, es de 7.2 unidades, por lo cual no es necesario neutralizar el efluente, dado que el pH está dentro el rango permitido para ser vertido en la PTAR Cañaveralejo; por consiguiente, el agua residual almacenada en el tanque de almacenamiento será directamente extraída por el equipo Vactor de la empresa Sanimovil del Valle S.A.S. que se contratará para conducir las aguas residuales neutralizadas a la PTAR Cañaveralejo operada por Emcali. Por ello no se requiere contar con un equipo de bombeo para la extracción de las aguas residuales ni de zona de almacenamiento dentro de la bodega.

PLAN DE GESTION EXTERNA DE RESIDUOS HOSPITALARIOS Y SIMILARES – PGIRHS DE D.H ECOAMBIENTAL S.A.S

La empresa D.H ECOAMBIENTAL S.A.S presentó el Plan de Gestión Integral de Residuos Hospitalarios, PGIRHS de acuerdo a los lineamientos establecidos en la Resolución 01164 de 2002 " Por la cual se adopta el Manual de Procedimientos para la Gestión Integral de los residuos hospitalarios y similares.

En los siguientes aspectos:

- Capacidad instalada de tratamiento
- Corriente autorizadas a tratar por la tecnología PIWS y las que serán recolectadas y almacenadas y posteriormente se gestionaran con un tercero.
- Clasificación de los residuos a tratar de acuerdo a clasificación y descripción del Manual de Procedimientos para la Gestión Integral de los Residuos Hospitalarios en Colombia
- Las horas de funcionamiento de la instalación
- La capacidad de almacenamiento de las corrientes que no serán tratadas por D.H Ecoambiental S.A.S y anexó plano de ubicación de las bodegas de almacenamiento y capacidad instalada de almacenamiento.
- Procedimientos operativos para el recibo, transporte y desinfección de residuos hospitalarios.
Adicionalmente en el Plan de Gestión Externa de Residuos Hospitalarios y Similares – PGIRHS, se presentan los anexos correspondientes al protocolo aplicable a las actividades de:
Procedimiento limpieza y desinfección
Procedimiento transporte de residuos hospitalarios
Procedimiento recepción de residuos hospitalarios

PLAN DE EMERGENCIAS Y PLAN DE CONTINGENCIAS

La empresa D.H ECOAMBIENTAL S.A.S , presentó el Plan de Respuesta a Emergencias (PRE) y Plan de Contingencia (PDC) relacionado con las posibles contingencias asociadas a fenómenos naturales, emergencias producidas por alguna falla o error involuntario en el desarrollo de las actividades propias que involucran todos los procesos descritos en las actividades de recepción, almacenamiento y tratamiento de residuos hospitalarios

El Plan de Respuesta a Emergencias (PRE) y Plan de Contingencia (PDC) contemplan lo siguiente:

- Identificación, análisis y evaluación de riesgos

- Evaluación de riesgos
- Organización para atención de la emergencia
- Protocolos en casos de incendios, derrames y escenarios de riesgo de origen natural y antrópico.
- Plan de evacuación

VIABILIDAD DEL OTORGAMIENTO DEL PERMISO SOLICITADO

Luego de haber evaluado de manera conjunta e integral el estudio de impacto ambiental y las complementaciones presentadas por parte de los profesionales evaluadores de cada una de las temáticas, se determina que es viable otorgar la licencia ambiental a la Sociedad D.H ECOAMBIENTAL S.A.S para adelantar las actividades de "ALMACENAMIENTO Y TRATAMIENTO DE RESIDUOS PELIGROSOS DE CARÁCTER HOSPITALARIOS", en una bodega ubicada en la carrera 29 A No. 10 – 202, Parcelación la Marcela, Corregimiento de Arroyohondo municipio de Yumbo Departamento del Valle del Cauca, bajo las siguientes consideraciones:

Que las medidas señaladas en el concepto técnico, así como las restricciones y prohibiciones se impondrán como obligaciones en la parte resolutive del presente acto.

Que los resultados de la evaluación ambiental fueron presentados al Comité de Licencias Ambientales de la Corporación en reunión realizada el día 21 de julio de 2014, el cual recomendó el otorgamiento de la Licencia Ambiental, para el proyecto de almacenamiento y tratamiento de residuos peligrosos de carácter hospitalarios mediante desactivación química de Alta Eficiencia por medio del equipo PIWS 3000, en una bodega ubicada en la carrera 29 A No. 10-202, Parcelación Industrial La Marcela, corregimiento de Arroyohondo, jurisdicción del municipio de Yumbo, departamento de Valle del Cauca.

Que la Corporación Autónoma Regional del Valle del Cauca –CVC, es la Autoridad Ambiental competente para el otorgamiento de una Licencia Ambiental, al tipo de proyecto evaluado, según lo establecido en la Ley 99 de 1993, y el Decreto Reglamentario No. 2820 de 2010.

Que el Artículo 79 de la Carta Política indica que "Todas las personas tienen derecho a gozar de un ambiente sano. La Ley garantizará la participación de la comunidad en las decisiones que puedan afectarlo. Es deber del Estado proteger la diversidad e integridad del ambiente, conservar las áreas de especial importancia ecológica y fomentar la educación para el logro de estos fines."

Que el Artículo 80 Ibídem, establece que "El Estado planificará el manejo y aprovechamiento de los recursos naturales, para garantizar su desarrollo sostenible, su conservación, restauración o sustitución...". La protección al medio ambiente corresponde a uno de los más importantes cometidos estatales, es deber del Estado garantizar a las generaciones futuras la conservación del ambiente y la preservación de los recursos naturales.

Que el artículo 1º del Decreto - Ley 2811 de 1974 indica que el ambiente es patrimonio común, respecto del cual el Estado y los particulares deben participar en su preservación y manejo, que son de utilidad pública e interés social.

Que con respecto a la compatibilidad entre la libertad de Empresa y el mantenimiento de un ambiente sano, consagra el art. 333 de la Constitución Nacional:

"La actividad económica y la iniciativa privada son libres, dentro de los límites del bien común. Para su ejercicio nadie podrá exigir permisos previos ni requisitos, sin autorización de la ley.

La libre competencia económica es un derecho de todos que supone responsabilidades.

La empresa, como base del desarrollo, tiene una función social que implica obligaciones. El Estado fortalecerá las organizaciones solidarias y estimulará el desarrollo empresarial.

El Estado, por mandato de la ley, impedirá que se obstruya o se restrinja la libertad económica y evitará o controlará cualquier abuso que personas o empresas hagan de su posición dominante en el mercado nacional.

La ley delimitará el alcance de la libertad económica cuando así lo exijan el interés social, el ambiente y el patrimonio cultural de la Nación".

Que la norma transcrita, consigna el reconocimiento de la libertad de la actividad económica y la iniciativa privada; pero dicha libertad no es absoluta porque su ejercicio puede ser limitado por la ley en aras del bien común, esto es, del interés público o social, dentro del cual, la preservación del ambiente ocupa una posición privilegiada.

Que el particular entonces, al realizar su actividad económica tiene que adecuar su conducta al marco normativo que la orienta, la controla y la verifica, con el fin de que no cause deterioro al ambiente, o la reduzca a sus más mínimas consecuencias y dentro de los niveles permitidos por la autoridad ambiental. Para el logro de estos fines, no se pueden señalar límites a las acciones y a las inversiones que requiera el control efectivo de la contaminación y/ afectación al medio ambiente o al paisaje, y quien asuma una actividad que cause impacto ambiental, tiene como responsabilidad ecológica la de establecer los mecanismos más adecuados y eficaces para suprimir, o cuando menos reducir al mínimo tolerable, los efectos nocivos que se puedan deducir de tal actividad.

Que la Autoridad Ambiental, debe admitir el ejercicio de las actividades económicas legítimas, cuando su ejercicio no comprometa los límites tolerables de la contaminación, pues si los excede, el bien común exigirá que restrinja o se prohíba al particular el ejercicio de su actividad.

Que con base en los postulados del desarrollo sostenible y la obligación de su planificación, las actividades inherentes a cualquier proyecto, deben llevarse a cabo buscando que se prevengan los diversos factores de deterioro ambiental, con el fin de cumplir con la obligación a cargo del Estado de garantizar en todo momento la aplicación referente al derecho colectivo a un ambiente sano, en los términos de los preceptos del artículo 79 referido, norma desarrollada en su postulado por la Ley 99 de 1993 y demás reglamentación concordante.

De esta manera, esta Corporación impondrá las medidas necesarias, bajo criterios de proporcionalidad y razonabilidad, para prevenir, mitigar, corregir o en dado caso compensar el impacto ambiental producido con motivo del desarrollo de las actividades relacionadas con el ALMACENAMIENTO Y TRATAMIENTO DE RESIDUOS PELIGROSOS DE CARÁCTER HOSPITALARIOS, mediante desactivación química de Alta Eficiencia por medio del equipo PIWS 3000, en una bodega ubicada en la carrera 29 A No. 10-202, Parcelación Industrial La Marcela, corregimiento de Arroyohondo, jurisdicción del municipio de Yumbo, departamento de Valle del Cauca.

Estas medidas, deberán atender al real impacto sobre cada uno de los medios (biótico, físico y socioeconómico), cumpliendo así con finalidades distintas y específicas según sea el medio afectado, pero ante todo garantizando el adecuado manejo y control ambiental de los impactos y efectos ambientales asociados al proyecto.

Que en consideración a lo anterior, corresponde a la sociedad D.H ECOAMBIENTAL S.A.S, de conformidad con el principio de "Diligencia Debida", ejecutar todas las medidas necesarias para prevenir las afectaciones ambientales generadas por las actividades que se han venido desarrollando consistentes en "Almacenamiento y tratamiento de residuos peligrosos de carácter hospitalarios", y en caso de generarse estas, mitigarlas, corregirlas y compensarlas, de acuerdo con lo establecido en la presente resolución.

Acorde con lo anteriormente expuesto, el Director General de la Corporación Autónoma Regional del Valle del Cauca – CVC-,

RESUELVE:

ARTÍCULO PRIMERO: OTORGAR Licencia Ambiental a la sociedad D.H ECOAMBIENTAL con NIT 900623881-0 y domicilio en la Carrera 29 No. 53-102 de Cali, representada legalmente por el señor Jorge Alberto Hoyos Hoyos, identificado con cédula de ciudadanía No. 17.085.896, para el proyecto "ALMACENAMIENTO Y TRATAMIENTO DE RESIDUOS PELIGROSOS DE CARÁCTER HOSPITALARIOS", mediante desactivación química de Alta Eficiencia por medio del equipo PIWS 3000, en una bodega ubicada en la carrera 29 A No. 10-202, Parcelación Industrial La Marcela, corregimiento de Arroyohondo, jurisdicción del municipio de Yumbo, departamento de Valle del Cauca.

PARAGRAFO PRIMERO: Las actividades a las cuales se otorga licencia ambiental consisten en el almacenamiento y tratamiento de residuos hospitalarios de riesgo biológico (biosanitario, cortopunzantes, anatomopatológico y animales), mediante la desactivación de alta eficiencia, utilizando el equipo PIWS 3000, para una capacidad máxima de 348 toneladas /mes. A continuación se relacionan las corrientes de residuos que se podrán tratar utilizando esta tecnología.

CORRIENTE	DESCRIPCIÓN	MANEJO	CLASIFICACIÓN DE PELIGROSIDAD
Y1	Desechos clínicos resultantes de la atención médica prestada en hospitales, centros médicos y clínicas (residuos hospitalarios de riesgo biológico (biosanitarios, anatomopatológicos, de animales y cortopunzantes)	Almacenamiento y tratamiento por medio de desactivación de alta eficiencia utilizando el equipo PIWS 3000.	Infeccioso

Nota: Características de peligrosidad: Tóxico (T), Corrosividad (C), Inflamable (I), Infeccioso

PARAGRAFO SEGUNDO: La Licencia Ambiental que se otorga tiene una vigencia igual al tiempo de desarrollo de las actividades de almacenamiento y tratamiento de residuos peligrosos de carácter hospitalarios mediante desactivación química de Alta Eficiencia por medio del equipo PIWS 3000, y no ampara ningún tipo de obras o actividades distintas a las indicadas en el Estudio de Impacto Ambiental evaluado y en esta resolución.

ARTÍCULO SEGUNDO: OBLIGACIONES.- La sociedad D.H ECOAMBIENTAL S.A.S, en calidad de titular y beneficiaria de la Licencia Ambiental que se otorga, deberá dar cumplimiento a lo establecido en el Estudio de Impacto Ambiental y sus complementaciones, a la normatividad ambiental que rige la materia, así como al cumplimiento de los siguientes requerimientos y obligaciones:

Operación del sistema de tratamiento - desactivación de alta eficiencia

Para adelantar el proceso de desactivación de alta eficiencia por medio del Sistema de Tratamiento PIWS 3000 Medical Waste, deberán cumplirse las siguientes obligaciones por parte de la Sociedad D.H ECOAMBIENTAL S.A.S.

- La tecnología PIWS 3000 puede realizar el tratamiento de los residuos con riesgo biológico o infeccioso ya sean biosanitarios, anatomopatológicos, de animales o cortopunzantes si se demuestra el cumplimiento de los estándares establecidos en la Resolución 1164 de 2002.
- El ciclo de procesamiento debe ser de 45 minutos más el período de tiempo de carga y descarga, por lo que se considera que cada batch o ciclo es de aproximadamente 60 minutos.
- Operar el PIWS 3000 a un pH entre 11 y 12,5 por cada ciclo de tratamiento utilizando un mínimo de 7,5 % del químico Cold Ster® por carga de residuos en el PIWS 3000.

- Registrar y mantener una copia del continuo monitoreo del pH, medidas del peso bruto de los residuos puestos con el Sistema del Programa de Control Lógico.
- Llevar a cabo las siguientes medidas de control de calidad para demostrar que el PIWS 3000 cumple con las normas de funcionamiento:
 - h. Adelantar la operación del equipo de Tratamiento PIWS 3000 Medical Waste, de acuerdo al manual de operación y mantenimiento suministrado por el fabricante y la información técnica presentada.
 - i. Limpiar y calibrar el equipo de monitoreo del pH diariamente antes de comenzar los procedimientos de poner en marcha la PIWS 3000, según lo mencionado en el Manual de operaciones.
 - j. Recoger tres (03) muestras de residuos infecciosos tratados que hayan salido del PIWS 3000, sobre una base diaria, y verificar el pH de las muestras utilizando equipos de monitoreo del pH independiente del PIWS 3000.
 - k. Si por alguna razón no se cumple la norma de vigilancia de la desinfección, la carga de los residuos deberá ser reprocesada.
 - l. Mantener siempre un stock del producto químico seco Cold Ster®, equivalente al 7.5% de ColdSter por libra de residuo, para al menos un mes de funcionamiento.
 - m. Gestionar todos los residuos infecciosos al interior de la unidad de tratamiento PIWS 3000, pero en caso de cualquier tipo de falla, el operador deberá GESTIONAR LOS DESECHOS INFECCIOSOS CON UN PRESTADOR EXTERNO autorizado por la autoridad ambiental competente y dejar de utilizar la unidad de tratamiento hasta el momento en que sea reparada o calibrada y pase una prueba de control de calidad.
 - n. El sistema de filtración HEPA (High Efficiency Particulate Air) deberá ser reemplazado cada tres (03) meses de operación o antes si se requiere, para asegurar una filtración óptima. Los filtros de aire deberán ser retirados de la unidad de procesamiento y gestionarlos como residuos peligrosos con un prestador autorizado para dicho tipo de residuo.

Evaluación Microbiológica del sistema de tratamiento. La evaluación microbiológica del Sistema de Tratamiento PIWS 3000 Medical Waste se realizará sobre los siguientes estándares o límites máximos de agentes microbiológicos, como requisito para poder disponerlos en un relleno sanitario autorizado por la autoridad ambiental competente.

En concordancia con lo establecido en el concepto técnico N°8240-2-17512 expedido por parte del Director de Asuntos Ambientales Sectorial y Urbana, del Ministerio de Ambiente y Desarrollo Sostenible, respecto del sistema de tratamiento PIWS 3000 Medical Waste (PIWS 3000) los parámetros a monitorear serán sobre los siguientes microorganismos:

- Bacillus subtilis y Bacillus stearothermophilus, los cuales dan una indicación segura de que otras formas microbianas presentes en el residuo también serán inactivadas.
- La caracterización de los parámetros anteriormente citados se hará como mínimo sobre muestras de residuos correspondientes a ocho (8) ciclos de uso del equipo al mes.
- Se podrán adicionar otros parámetros de muestreo para la evaluación microbiológica del sistema de tratamiento PIWS 300 medical Waste, acorde a los resultados del seguimiento y control a la operación.
- Presentar un informe mensual, correspondiente a la evaluación microbiológica del Sistema de Tratamiento PIWS 3000 Medical Waste, para los residuos tratados de la ruta hospitalaria de la empresa D.H ECOAMBIENTAL S.A.S.
- Para el seguimiento y control a la operación del equipo PIWS 3000 Medical Waste se debe presentar cronograma anual de muestreo, a la Dirección Ambiental Regional Suroccidente, para que un funcionario pueda realizar la respectiva auditoria.
- La disposición final de los residuos tratados debe realizarse a través de un operador que cuente con la respectiva licencia ambiental. Los residuos a disponer se entregaran debidamente tratados garantizando que han perdido las características de peligrosidad y se entregaran debidamente empaçados.
- Debe presentarse semestralmente certificación expedida por el operador del relleno sanitario que recibe los residuos desactivados y la cantidad recibida durante los seis meses.

Recolección y almacenamiento de residuos químicos de carácter hospitalario. Recolección y almacenamiento de 50 toneladas/mes de residuos químicos (Fármacos parcialmente consumidos, vencidos y/o deteriorados, residuos de Citotóxicos. Metales: objetos, elementos o restos de estos en desuso, contaminados o que contengan metales pesados como: Plomo, Cromo, Cadmio, Antimonio, Bario, Níquel, Estaño, Vanadio, Zinc, Mercurio), este último procedente del servicio de odontología en procesos de retiro o preparación de amalgamas, por rompimiento de termómetros y demás accidentes de trabajo en los que esté presente el mercurio; Reactivos: Incluyen líquidos de revelado y fijado, de laboratorios, medios de contraste, reactivos de diagnóstico in vitro y de bancos de sangre; Contenedores Presurizados: Son los empaques presurizados de gases anestésicos, medicamentos, óxidos de etileno y otros que tengan esta presentación, llenos o vacíos.

Se autoriza almacenar las siguientes corrientes de residuos generadas en establecimientos de salud: con instalaciones que cuenten con las licencias, permisos, autorizaciones o demás instrumentos de manejo y control ambiental a que haya lugar, de conformidad con la normatividad ambiental vigente:

CORRIENTE	DESCRIPCIÓN	MANEJO	CLASIFICACIÓN DE PELIGROSIDAD
Y3	Desechos de medicamentos y productos farmacéuticos	Almacenamiento y tratamiento por incineración	T

Y14	Sustancias químicas de desecho, no identificadas o nuevas, resultantes de la investigación y el desarrollo o de las actividades de enseñanza y cuyos efectos en el ser humano o el medio ambiente no se conozcan.	Almacenamiento y por tratamiento incineración	C, Infecciosos
Y29	<u>Desechos que tengan como constituyentes:</u> Mercurio, compuestos de mercurio	Aprovechamiento	T
Y32 Y34 Y33 Y35	Compuestos inorgánicos de flúor, con exclusión del fluoruro calcico Soluciones ácidas o ácidos en forma sólida Cianuros inorgánicos Soluciones básicas o bases en forma sólida	Almacenamiento y por tratamiento incineración	C , T

Nota: Características de peligrosidad: Tóxico (T), Corrosividad (C), Inflamable (I), Infecciosos.

La disposición de estas corrientes de residuos, la Sociedad D.H ECOAMBIENTAL S.A.S., deberá realizarla en instalaciones que cuenten con licencias, permisos, autorizaciones o demás instrumentos de manejo y control ambiental a que haya lugar, de conformidad con la normatividad ambiental vigente.

Este tipo de residuos no podrá almacenarse indefinidamente, deberán gestionarse a medida que se vayan recibiendo. El tiempo de almacenamiento de estas corrientes de residuos en las instalaciones de la empresa D.H ECOAMBIENTAL S.A.S no puede ser exceder los seis (06) meses.

ARTÍCULO TERCERO. PROHIBICIONES: La Sociedad D.H ECOAMBIENTAL S.A.S., NO podrá realizar ninguna de las acciones que a continuación se señalan:

- Tratar residuos hospitalarios de carácter químico, citotóxicos, metales pesados, reactivos y contenedores presurizados en el equipo PIWS 3000.
- Tratar residuos infecciosos o de riesgo biológico en forma líquida. (sangre o fluidos corporales del paciente humano o animal)
- Recibir residuos sin conocer sus características de peligrosidad de acuerdo con lo establecido en el Anexo I y II del 4741 o la norma que lo sustituya o modifique.
- Realizar el descargue de residuos fuera del interior de la bodega.
- El parqueo de vehículos con residuos en zona externa de la bodega.
- El almacenamiento y cargue del residuos final y aguas residuales en zonas externas a la bodega.

ARTÍCULO CUARTO: OBLIGACIONES DEL GENERADOR: En calidad de generador de residuos peligrosos deberá dar cumplimiento a las obligaciones establecidas en el artículo 10 del Decreto 4741 de 2005 y/o la norma que la modifique o sustituya.

Presentar anualmente a la Dirección Ambiental Regional Sur Occidente de la CVC, los certificados de manejo y disposición final de los residuos peligrosos generados los cuales deberán ser gestionados con instalaciones que cuenten con las licencias, permisos, autorizaciones o demás instrumentos de manejo y control ambiental a que haya lugar, de conformidad con la normatividad ambiental vigente.

En calidad de receptor de residuos o desechos peligrosos y en concordancia con lo establecido en el artículo 17 del Decreto 4741 de 2005 y/o la norma que la modifique o sustituta deberá:

- Dar cumplimiento a la normatividad de transporte, salud ocupacional y seguridad industrial a que haya lugar;
- Brindar un manejo seguro y ambientalmente adecuado de los residuos o desechos recepcionados para realizar una o varias de las etapas de manejo, de acuerdo con la normatividad vigente;
- Expedir al generador una certificación, indicando que ha concluido la actividad de manejo de residuos o desechos peligrosos para la cual ha sido contratado, de conformidad con lo acordado entre las partes;
- Contar con personal que tenga la formación y capacitación adecuada para el manejo de los residuos o desechos peligrosos;
- Indicar en la publicidad de sus servicios o en las cartas de presentación de la empresa, el tipo de actividad y tipo de residuos o desechos peligrosos que está autorizado manejar.
- Contar con un plan de contingencia actualizado para atender cualquier accidente o eventualidad que se presente y contar con personal preparado para su implementación. En caso de tratarse de un derrame de estos residuos el plan de contingencia debe seguir los lineamientos del Decreto 321 de 1999 por el cual se adopta el Plan Nacional de Contingencia contra Derrames de Hidrocarburos, Derivados y Sustancias Nocivas en aguas Marinas, Fluviales y Lacustres o aquel que lo modifique o sustituya y estar articulado con el plan local de emergencias del municipio, para atender otro tipo de contingencia.
- Tomar todas las medidas de carácter preventivo o de control previas al cese, cierre, clausura o desmantelamiento de su actividad con el fin de evitar cualquier episodio de contaminación que pueda representar un riesgo a la salud y al ambiente, relacionado con los residuos o desechos peligrosos.

OBLIGACIONES FRENTE AL ALMACENAMIENTO: Dar cumplimiento a los lineamientos establecidos en el Manual de Procedimientos para la Gestión Integral de los residuos hospitalarios y similares.

- Los residuos deben permanecer en las instalaciones de la empresa durante el menor tiempo posible.
- Los residuos (biosanitarios, cortopunzantes, de animales, anatomopatológicos) no deben almacenarse por más de 12 horas en las instalaciones de la empresa D.H ECOAMBIENTAL S.A.S., debido a sus características y posible descomposición.
- Los residuos hospitalarios peligrosos infecciosos (anatomopatológicos) deben almacenarse en ambientes con una temperatura no mayor de 4°C, nunca a la intemperie.
- Disponer de una báscula y llevar un registro para el control de la generación de residuos.
- Los residuos hospitalarios peligrosos almacenados serán colocados en canastillas o recipientes rígidos, impermeables y retornables.
- Establecer procedimientos de desinfección y adoptar las medidas sanitarias a que haya lugar.
- Los recipientes para residuos infecciosos se deben ubicar en un espacio diferente al de los demás residuos, a fin de evitar la contaminación cruzada
- Asegurarse que todos los residuos estén debidamente etiquetados o rotulados.
- Tener disponible las Tarjetas de Emergencia de los residuos de acuerdo a los lineamientos establecidos en la NTC 4532.
- Dar cumplimiento a la normatividad de salud ocupacional y seguridad industrial a que haya lugar.
- Los Residuos a almacenar deberán ubicarse en aquellas áreas de almacenamiento designadas y expresamente delimitadas según sus características

Las áreas de almacenamiento deben contar con:

- Áreas de acceso restringido, con elementos de señalización
- Cobertura para protección de aguas lluvias
- Iluminación y ventilación adecuadas
- Paredes lisas de fácil limpieza, pisos duros y lavables con ligera pendiente al interior.
- El piso debe ser de material rígido (concreto reforzado), impermeabilizado y con resistencia química (principalmente para residuos corrosivos).
- Equipo de extinción de incendios
- Acometida de agua y drenajes para lavado
- Elementos que impidan el acceso de vectores, roedores, etc.
- A la entrada del lugar de almacenamiento y se debe colocarse un aviso a manera de cartelera, identificando claramente el sitio de trabajo, los residuos manipulados, el código de colores y los criterios de seguridad.
- Disponer de espacios por clase de residuo, de acuerdo a su clasificación (Residuos Químicos, Residuos de Citotóxicos, Metales Pesados, Reactivos y Contenedores Presurizados.
- Se debe instalar una ducha de emergencias y fuente lava ojos
- Contar con un sistema de recolección de líquidos contaminados
- Compartimientos separados para almacenamiento independiente de residuos incompatibles.
- Áreas que permitan la adecuada circulación de operarios y equipos de carga.

Almacenamiento de residuos químicos. Deberá construir antes de iniciar actividades, la infraestructura presentada en el estudio para respecto a las especificaciones técnicas de las bodegas de químicos para el almacenamiento de residuos peligrosos.

El almacenamiento de los residuos químicos provenientes del sector salud, debe efectuarse teniendo en cuenta las siguientes medidas:

- Estar debidamente empacados y etiquetados,
- Almacenarlos de acuerdo con sus características físicas y químicas (incompatibilidad), y con base en la tarjeta de emergencia o la caracterización del residuo, la cual debe ser suministrada por el generador.
- Las sustancias volátiles e inflamables deben almacenarse en lugares ventilados y seguros.
- El almacenamiento debe dar cumplimiento a lo establecido en la guía Ambiental de Almacenamiento y Transporte por Carretera de Sustancias Químicas y Residuos Peligrosos expedido por el Ministerio de Ambiente Vivienda y Desarrollo Territorial, hoy Ministerio de Ambiente y Desarrollo Sostenible.

OBLIGACIONES EN CUANTO AL TRANSPORTE DE LOS RESIDUOS: Dar cumplimiento a lo establecido en el Decreto N° 1609 de julio 31 de 2002 para el Transporte de Sustancias Peligrosas, en cuanto el embalaje y rotulado, elementos básicos para atención de emergencias, registro para el transporte de sustancias peligrosas y demás aspectos pertinentes relacionados con la actividad.

La Sociedad D.H ECOAMBIENTAL S.A.S., deberá mantener actualizado un plan de contingencia para la atención de accidentes durante las operaciones de cargue, transporte y descargue de mercancías peligrosas, teniendo en cuenta lo estipulado en los lineamientos establecidos en el Plan Nacional de Contingencias contra derrames de hidrocarburos, sus derivados y sustancias nocivas en aguas marinas, fluviales y lacustres establecidos mediante Decreto 321 del 17 de febrero de 1999 y la resolución número 1401 de 2012 o las demás disposiciones que se emitan sobre el tema. Estos planes pueden ser parte del plan de contingencia general o integral de la empresa.

OBLIGACIONES EN CUANTO A LOS VERTIMIENTOS:

Aguas de residuales domésticas

Si en un plazo de seis (6) meses la Parcelación Industrial La Marcela no cuenta con el permiso de vertimiento otorgado por la CVC, DH Ecoambiental S.A.S, deberá suspender la conexión de las aguas residuales domésticas generadas por el personal que labora en esta empresa al sistema de tratamiento existente y deberá construir su propio sistema para lo cual deberá dar

cumplimiento a lo establecido en el artículo 42 del Decreto 3930 de 2010. Mientras se realiza la respectiva aprobación por parte de la CVC, se deberá optar por un baño portátil, cuyo efluente deberá ser recogido por la empresa que lo alquile y se deberá presentar la certificación de transporte y disposición final de los residuos por parte de dicha empresa.

Aguas residuales industriales

Construir antes de iniciar las operaciones el tanque de almacenamiento para las aguas residuales industriales cuyas dimensiones son de 1,0 m de ancho, 1,0 de largo y una profundidad útil de 1,0 m para un volumen total de almacenamiento de 1,0 m³. Las paredes y el piso serán revestidos con un impermeabilizante y posteriormente recubiertos con una pintura epoxica.

Los efluentes líquidos industriales serán llevados en vehículos contratados por la empresa D.H ECOAMBIENTAL S.A.S a la planta de tratamiento de aguas residuales de EMCALI S.A. EICE previa verificación del cumplimiento de la normatividad legal vigente.

Se requiere enviar mensualmente durante la operación de la empresa las certificaciones de EMCALI sobre la cantidad y calidad de las aguas residuales industriales recibidas en la PTAR Cañaveralito.

En caso en que EMCALI EICE ESP requiera a la empresa de un tratamiento previo para recibir las aguas residuales industriales deberá presentarse a la CVC para revisión y aprobación. No podrá funcionar la empresa hasta tanto se de un manejo adecuado a estas aguas residuales industriales.

Se prohíbe realizar el vertimiento de las aguas residuales industriales a una corriente superficial de la zona del proyecto, al suelo, o su manejo en el sistema de tratamiento de aguas residuales domésticas.

OBLIGACIONES EN CUANTO AL PLAN DE GESTIÓN SOCIAL: Los residuos hospitalarios no podrán almacenarse por más de doce (12) horas al interior de las instalaciones de la bodega y NO almacenará residuos en la parte externa de la bodega. El material tratado y los residuos recibidos, es decir todo el proceso de recibo, almacenamiento y tratamiento de residuos hospitalarios se debe realizar al interior de las instalaciones de D.H ECOAMBIENTAL S.A.S

- La empresa debe socializar el Plan de Contingencia con los vecinos, si hay cambios en las corrientes de residuos a gestionar.
- Realizar diariamente el plan de desinfección de las instalaciones y quincenalmente debe realizar un programa de fumigación.
- Dar cumplimiento a los compromisos pactados con los vecinos durante la socialización del proyecto

OBLIGACIONES EN CUANTO AL PLAN DE CONTINGENCIA. Deberá mantener actualizado el Plan de Emergencia y contingencias, el cual permita garantizar una adecuada atención de una posible emergencia bajo los procedimientos establecidos y tener contacto con autoridades locales y competentes en la atención a emergencias, tales como, bomberos, cruz roja, defensa civil, centros de salud, centros de información, policía y otras entidades para asegurar una buena coordinación entre los planes internos y externos de contingencia, y establecer un plan de ayuda mutua.

OBLIGACIONES EN CUANTO A LA FASE DESMANTELAMIENTO Y ABANDONO. Presentar a la autoridad ambiental por lo menos con tres (3) meses de anticipación, el estudio correspondiente que contenga como mínimo la información señalada en el artículo 40 del Decreto Reglamentario No. 2820 de agosto 5 de 2010, o la norma que lo sustituya o modifique

OBLIGACIONES EN CUANTO AL INICIO DE ACTIVIDADES: Para efectos de adelantar las labores de seguimiento y control de la Licencia Ambiental otorgada por medio del presente acto administrativo, el titular y beneficiario de la Licencia Ambiental deberá informar a la Dirección Ambiental Regional Suroccidente de la CVC, con sede en el municipio de Cali, la fecha de iniciación de actividades, con una antelación no menor a diez (10) días hábiles.

ARTÍCULO QUINTO: INFORMES.- La sociedad D.H ECOAMBIENTAL S.A.S, deberá presentar los siguientes informes:

DE GESTIÓN. Con el fin de garantizar el cumplimiento del PGIRH, presentar semestralmente a la Dirección Ambiental Regional Sur Occidente con sede en Cali, un informe de gestión donde se indique la siguiente información:

- c. Diligenciar diariamente el formulario RHPS consignando allí la cantidad de residuos tratados por institución, en peso y unidades, para su posterior disposición en el relleno sanitario. Este formulario se diligenciará diariamente, realizando el consolidado mensual el cual será presentando semestralmente a la Dirección Ambiental Regional Suroccidente de la CVC con sede en Cali, o la dependencia que haga sus veces.
- d. Dentro del programa de seguimiento y monitoreo calcular mensualmente como mínimo los indicadores que se presentan a continuación:
 - Indicador de capacitación: Se establecerán indicadores para efectuar seguimiento al Plan de Capacitación: Número de jornadas de capacitación, No. de personas entrenadas, etc.
 - Indicador de Frecuencia: Es el número de accidentes por cada 100 trabajadores día.
$$IF = \frac{\text{Número Total de Accidentes mes} \times 2400}{\text{No. total horas trabajadas mes}}$$

DE CUMPLIMIENTO AMBIENTAL – ICA. Dar cumplimiento a lo dispuesto en la Resolución del Ministerio de Ambiente y Desarrollo Sostenible No. 1552 de octubre 20 de 2005, deberá presentar semestralmente a la Dirección Ambiental Suroccidente con sede en Cali un, el Informe de Cumplimiento Ambiental– ICA-, conforme a lo requerido en el “Manual de Seguimiento Ambiental del Proyectos”, el cual deberá incluir la siguiente información.

- Estado de cumplimiento de los programas que conforman el Plan de Manejo Ambiental, incluyendo Plan de Seguimiento y Monitoreo y Contingencia.
- Estado de cumplimiento de los requerimientos de la Resolución por medio de la cual se otorga la Licencia Ambiental.
- Análisis de las tendencias de la calidad del medio en el que se desarrolla el proyecto.
- Análisis de la efectividad de los programas que conforman el PMA, los requeridos en los actos administrativos y propuestas de actualización.

Todas las medidas de manejo ambiental deben ser presentadas con localización en planos, cuantificación de las mismas y diseños específicos para cada sitio en el Informe de Cumplimiento Ambiental-ICA.

La información contenida en el Informe de Cumplimiento Ambiental-ICA, así como la información geográfica y cartográfica del mismo, deberá presentarse en los términos y condiciones que exige el Modelo de Almacenamiento Geográfico (Geodatabase), adoptado mediante la Resolución No. 0188 de febrero 27 de 2013, por la cual se actualiza el manual de seguimiento de proyectos.

El "Manual de Seguimiento Ambiental de Proyectos", y el "Modelo de Almacenamiento Geográfico (Geodatabase)" para el proceso de control y seguimiento ambiental, que hará parte del Informe de Cumplimiento Ambiental-ICA, podrá ser consultado en la página web de la Autoridad Nacional de Licencias Ambientales – ANLA: www.anla.gov.co

ARTÍCULO SEXTO: CESIÓN DE LA LICENCIA AMBIENTAL.- En caso de cesión total o parcial del Estudio de Impacto Ambiental, deberá obtenerse ante la Autoridad Ambiental la respectiva autorización en los términos señalados en el artículo 33 del Decreto Reglamentario No. 2820 de 2010, o la norma que lo sustituya o modifique.

ARTÍCULO SÉPTIMO: MODIFICACIONES LA LICENCIA AMBIENTAL.- Cualquier modificación que implique cambios en el proyecto deberá ser informada por escrito a la Dirección Regional Suroccidente, para su trámite y evaluación en los términos establecidos en el Decreto Reglamentario 2820 del 2010, o la norma que lo modifique.

ARTÍCULO OCTAVO: CONTINGENCIAS AMBIENTALES.- Si durante el desarrollo de las actividades desarrollo de las actividades de almacenamiento y tratamiento de residuos peligrosos de carácter hospitalarios mediante desactivación química de Alta Eficiencia por medio del equipo PIWS 3000, ocurriesen incendios, derrames, escapes, parámetros de emisión y/o vertimientos por fuera de los límites permitidos o cualquier otra contingencia ambiental, la empresa D.H ECOAMBIENTAL S.A.S, deberá ejecutar todas las acciones necesarias con el fin de hacer cesar la contingencia ambiental e informar a la CVC, en un término no mayor a veinticuatro (24) horas, conforme lo establecido en el artículo 41 del Decreto Reglamentario No. 2820 de agosto 5 de 2010, o la norma que lo sustituya o modifique.

ARTÍCULO NOVENO: En caso de presentarse, durante el tiempo de ejecución de las actividades relacionadas con el almacenamiento y tratamiento de residuos peligrosos de carácter hospitalarios, efectos ambientales no previstos, la Sociedad D.H ECOAMBIENTAL S.A.S, como titular y beneficiaria de la Licencia Ambiental, deberá suspender las actividades e informar de manera inmediata a la Corporación, para que determine y exija la adopción de las medidas correctivas que considere necesarias, sin perjuicio de las medidas que debe tomar para impedir la degradación del medio ambiente.

PARAGRAFO: El incumplimiento de lo anterior, así como de las medidas que se le formularen, será causal para la aplicación de las sanciones y medidas preventivas establecidas en la Ley 1333 de 2009, o la norma que la sustituya o la modifique.

ARTÍCULO DECIMO: La sociedad D.H ECOAMBIENTAL S.A.S como titular y beneficiaria de la Licencia Ambiental otorgada, será responsable por cualquier deterioro y/o daño ambiental causado por él o por los contratistas y/o empleados a su cargo, y deberá realizar las actividades necesarias para corregir, mitigar o compensar los efectos causados.

PARÁGRAFO: El incumplimiento de lo anterior, así como de las medidas que se le formularen, será causal para la aplicación de las sanciones y medidas preventivas establecidas en la Ley 1333 de 2009, o la norma que la sustituya o la modifique.

ARTÍCULO DÉCIMO PRIMERO: La sociedad D.H ECOAMBIENTAL S.A.S como titular y beneficiaria de la Licencia Ambiental otorgada, deberá suministrar a los contratistas, empleados y en general a todo el personal involucrado en las actividades relacionadas con el almacenamiento y tratamiento de residuos peligrosos de carácter hospitalarios, la información sobre las obligaciones, medios de control y prohibiciones establecidas por esta Corporación en el presente acto administrativo, así como aquellas definidas en el Estudio de Impacto Ambiental y en la normatividad vigente y exigir el estricto cumplimiento de las mismas.

ARTÍCULO DECIMO SEGUNDO: La Sociedad D.H ECOAMBIENTAL S.A.S como titular y beneficiaria de la Licencia Ambiental Otorgada, queda sujeta al pago, a favor de la Corporación Autónoma Regional del Valle del Cauca – CVC, por los servicios de seguimiento y control del plan del Estudio de Impacto Ambiental, acorde con lo establecido en la Ley 633 de 2000, Resolución 0100 No. 0100-0197 de abril 17 de 2008, y Resolución 0100 No. 0100–0222 del 14 de abril de 2011, o las normas que las modifiquen o sustituyan.

PARÁGRAFO PRIMERO: Para lo anterior, deberá entregarse con una anticipación de un mes al inicio del siguiente año de vigencia de la resolución de otorgamiento de la Licencia Ambiental, los costos históricos de operación del año anterior, y un estimativo de los costos de operación del año corriente y del siguiente año, todos expresados en moneda legal colombiana y al nivel de precios del mes de enero del año de suministro de la información, teniendo en cuenta lo siguiente:

Costos de operación; que comprende los costos requeridos para la administración, operación y mantenimiento durante la vida útil hasta el desmantelamiento del proyecto, obra o actividad e incluye lo siguiente:

- I) Valor de las materias primas para la producción del proyecto;
- II) La mano de obra calificada y no calificada utilizada para la administración, operación y mantenimiento del proyecto, obra o actividad;
- III) Pagos de arrendamientos, servicios públicos, seguros y otros servicios requeridos;
- IV) Los costos requeridos para el desmantelamiento del proyecto, obra o actividad;
- V) Todos los demás costos y gastos de operación que permiten la obtención de beneficios económicos para el propietario.

PARÁGRAFO SEGUNDO: De no presentarse la información sobre los costos de operación de las actividades en el mes siguiente al inicio del siguiente año de vigencia de la Resolución de otorgamiento de la Licencia Ambiental, la Corporación Autónoma Regional del Valle del Cauca – CVC, por intermedio de la Dirección Ambiental Regional Suroccidente, cobrará por el servicio de seguimiento ambiental la tarifa resultante de los costos en que incurre la entidad para atender el servicio de seguimiento calculada de acuerdo al sistema y método del artículo 96 de la Ley 633 de 2000, Resolución 0100 No. 0100-0197 de abril 17 de 2008, Resolución 0100 No. 0100-0222 del 14 de abril de 2011, o la norma que la modifique o sustituya, sin tener en cuenta el tope de la tarifa señalado en la misma norma.

ARTÍCULO DÉCIMO TERCERO: La Corporación Autónoma Regional del Valle del Cauca – CVC, por intermedio de la Dirección Ambiental Suroccidente, ejercerá las labores de seguimiento y control ambiental, para vigilar y supervisar el cumplimiento de las obligaciones impuestas, y de verificarse su incumplimiento, dará lugar a la aplicación de las sanciones pertinentes, acorde con lo dispuesto en la Ley 1333 de 2009, o la norma que la sustituya o la modifique.

PARÁGRAFO: Acorde con lo establecido en el artículo 39 del Decreto Reglamentario No. 2820 de 2010, o la norma que la sustituya o modifique, como resultado de las labores de seguimiento y control de las actividades de almacenamiento de sustancias peligrosas, se podrán imponer medidas ambientales adicionales para prevenir, mitigar o corregir impactos ambientales no previstos en el Estudio de Impacto Ambiental; exigiendo si es del caso, la modificación de la Licencia Ambiental.

ARTÍCULO DÉCIMO CUARTO: La sociedad D.H ECOAMBIENTAL S.A.S, deberá permitir el ingreso a las instalaciones a los funcionarios de la Corporación Autónoma Regional del Valle del Cauca– CVC, o a las personas que ésta determina, cuando así se requiera en ejercicio de las labores de seguimiento y control de las actividades del proyecto.

ARTICULO DÉCIMO QUINTO: La sociedad D.H ECOAMBIENTAL S.A.S, como titular y beneficiaria de la Licencia Ambiental otorgada, será responsable de todos los daños y perjuicios que se deriven del incumplimiento de los términos, requisitos, exigencias, condiciones y obligaciones impuestas en la presente Resolución.

ARTICULO DÉCIMO SEXTO: Lo dispuesto en la presente Resolución, no exime a La sociedad D.H ECOAMBIENTAL S.A.S, como titular y beneficiaria de la Licencia Ambiental otorgada, del cumplimiento de los requerimientos y obligaciones que las demás autoridades le formulen en los asuntos de sus competencias.

ARTICULO DÉCIMO SÉPTIMO: Por parte de la Secretaría General de la CVC, notifíquese el contenido de la presente providencia al señor Jorge Alberto Hoyos Hoyos identificado con la C.C. No. 17.085.896, en calidad de representante legal de la sociedad D.H ECOAMBIENTAL S.A.S, domiciliada en la carrera 29 No. 53-102, del Municipio de Cali, en los términos y condiciones establecidos en el Código de Procedimiento Administrativo y de lo Contencioso Administrativo.

ARTÍCULO DÉCIMO OCTAVO: Por parte del Grupo de Licencias Ambientales de la Dirección General, publíquese la presente Resolución en el boletín de actos administrativos de la Corporación.

ARTÍCULO DÉCIMO NOVENO: Una vez ejecutoriada la presente Resolución remítase copia a la Secretaría de Planeación del municipio de Yumbo, para su conocimiento e información.

ARTICULO VIGÉSIMO: Contra la presente Resolución procede únicamente el recurso de reposición ante el Director General de la CVC, el cual podrá interponerse por escrito dentro de los diez (10) días a la notificación personal, o a la notificación por edicto, según sea el caso.

DADA EN SANTIAGO DE CALI, A LOS 31 de julio de 2014

COMUNÍQUESE, NOTIFÍQUESE, PUBLÍQUESE Y CÚMPLASE

OSCAR LIBARDO CAMPO VELASCO
Director General

Proyectó: Viviana Victoria Orejuela – Abogada Grupo de Licencias Ambientales

Revisó: María Victoria Palta F. – Profesional Especializado Oficina Asesora Jurídica / María Cristina Collazos - Coordinadora Grupo de Licencias Ambientales Dirección General / Diana Lorena Vanegas Cajiao - Jefe Oficina Asesora Jurídica (C) / Mayda Pilar Vanin Montañó– Grupo Jurídico Ambiental, María Cristina Valencia - Secretaria General (C).
Expediente No. 0150-032-045-029-2013

Dagua, 14 de abril de 2014

CONSIDERANDO

Que el señor HENRY OSSA, identificado con la cédula de ciudadanía No. 6.341.468 expedida en La Cumbre - Valle, con residencia en la vereda La Laguna, corregimiento de Jiguales, municipio de La Cumbre, obrando en calidad de propietario, mediante escrito presentado en fecha 14 de marzo de 2014 en la Dirección Ambiental Regional Pacífico Este con sede en Dagua Valle del Cauca, solicita Otorgamiento X o Cesión____ o Modificación____ o Traspaso____ o Cancelación____ o Renovación____ o Prórroga____; CONCESIÓN AGUAS SUPERFICIALES____ O SUBTERRANEAS____, PERMISO____ O AUTORIZACIÓN____ APROVECHAMIENTO FORESTAL ÚNICO____, PERMISO____ O AUTORIZACIÓN____ APROVECHAMIENTO FORESTAL PERSISTENTE____, PERMISO____ O AUTORIZACIÓN____ APROVECHAMIENTO FORESTAL DOMÉSTICO____, PERMISO DE VERTIMIENTOS X PERMISO DE EMISIONES ATMOSFÉRICAS____, PERMISO CONSTRUCCIÓN DE VÍAS____ Y/O EXPLANACIÓN____, PERMISO ADECUACIÓN DE TERRENO____, LICENCIA AMBIENTAL____ O PLAN DE MANEJO AMBIENTAL____, OCUPACIÓN DE CAUCE Y APROBACIÓN OBRAS HIDRÁULICAS____, para el predio denominado Santa Lucía, localizado en la vereda La Laguna, corregimiento de Jiguales, municipio de La Cumbre, departamento del Valle del Cauca.

Que con la solicitud presentó la siguiente documentación:

- Formulario Único Nacional de Permiso de Vertimientos
- Formulario Discriminación valores para determinar costos del proyecto obra o actividad.
- Fotocopia de la cédula de ciudadanía del solicitante.
- Certificado de tradición matrícula inmobiliaria No. 370-872255 impreso el 19 de febrero de 2014 por la Oficina de Registro de Instrumentos Públicos de Cali.
- Concepto de uso del suelo del 27 de febrero de 2014 expedido por la Secretaría de Planeación del municipio de La Cumbre, Valle del Cauca.
- Constancia de abastecimiento expedida por la Asociación Comunitaria Administradora del Acueducto de Pavas, La cumbre, Valle del Cauca – ACAAPAVAS el 25 de febrero de 2014.
- Información del predio
- Constancia de que el predio no se encuentra en zona de alto riesgo expedido por la Secretaria de Gobierno y Desarrollo Social el 06 de febrero de 2014.
- Diseño del sistema de tratamiento de aguas residuales domésticas.

Como la solicitud se encuentra ajustada a lo establecido en las normas vigentes que regulan la materia y siendo la Corporación competente para conocer de la presente solicitud, según la facultad otorgada por el artículo 31 numeral 9 de la Ley 99 de diciembre 22 de 1993, el Director Territorial de la Dirección Ambiental Regional Pacífico Este de la Corporación Autónoma Regional del Valle del Cauca-CVC-,

DISPONE:

PRIMERO: INICIAR el procedimiento administrativo de la solicitud presentada por el señor HENRY OSSA, identificado con la cédula de ciudadanía No. 6.341.468 expedida en La Cumbre - Valle, con residencia en la vereda La Laguna, corregimiento de Jiguales, municipio de La Cumbre, obrando en calidad de propietario, tendiente al otorgamiento de un permiso de vertimientos para el predio denominado sin nombre, localizado en el Paraje de Timbio, jurisdicción del municipio de La Cumbre, departamento del Valle del Cauca.

SEGUNDO: Como tarifa por el servicio de evaluación del Derecho Ambiental, el señor HENRY OSSA, deberá cancelar por una sola vez, a favor de la Corporación Autónoma Regional del Valle del Cauca – CVC, la suma de ochenta y seis mil ochocientos veinticuatro pesos (\$ 86.824.00), de acuerdo con lo establecido en la Ley 633 de 2000 y en las Resoluciones 0100 No. 0100-0222 del 14 de abril de 2011 y 0095 del 19 de febrero de 2013, actualizada mediante Resolución 0100 No. 0100-0033 de 2014, expedidas por esta entidad.

PARÁGRAFO PRIMERO: La suma anteriormente expresada deberá ser cancelada con el presente auto en las instalaciones de CVC en Cali (carrera 56 No. 11 – 36) Grupo de Facturación y Cartera o en la Dirección Ambiental Regional Pacífico Este con sede en el municipio de Dagua, Valle del Cauca. La suma anterior deberá ser cancelada en el término de los cinco (5) días siguientes a la fecha de recibo del presente Auto.

PARÁGRAFO SEGUNDO: El trámite no se continuará hasta tanto se haya pagado la tarifa por el servicio de evaluación. Transcurrido dos (2) meses de la expedición del presente auto sin que se presente el usuario a impulsar el trámite se archivará la solicitud sin perjuicio que esta se presente de nuevo.

TERCERO: Para dar cumplimiento a lo dispuesto en el punto 22 del procedimiento para el otorgamiento del permiso de vertimientos para residuos líquidos, se debe fijar el presente Auto de Iniciación de Trámite o Derecho Ambiental por el término de cinco (5) días hábiles en lugar público y visible de la cartelera de la Dirección Ambiental Regional Pacífico Este de la CVC con sede en Dagua.

CUARTO: Por parte de la Dirección Ambiental Regional Pacífico Este, publíquese un extracto de este auto con los datos pertinentes a la solicitud, en el Boletín de Actos Administrativos Ambientales de la CVC, para efectos de lo dispuesto en el artículo 70 de la Ley 99 de 1993, en concordancia con el artículo 15 del Código Contencioso Administrativo.

QUINTO: Por parte de la Dirección Ambiental Regional Pacífico Este con sede en el municipio de Dagua, comuníquese el presente auto al señor HENRY OSSA, identificado con la cédula de ciudadanía No. 6.341.468 expedida en La Cumbre - Valle, con residencia en la vereda La Laguna, corregimiento de Jiguales, municipio de La Cumbre.

PUBLÍQUESE Y CÚPLASE

EDUARDO VELASCO ABAD
Director Territorial
Dirección Ambiental Regional Pacífico Este

Dagua, 14 de abril de 2014

CONSIDERANDO

Que la señora MARIA ELENA MERCADO DE HOYOS, identificada con la cédula de ciudadanía No. 29.869.555 expedida en Tuluá – Valle, con domicilio en la avenida 8ª norte No. 9N – 57 apto 401, municipio de Santiago de Cali, obrando en su propio nombre, mediante escrito presentado en fecha 28 de marzo de 2014, radicación N° 24369, solicita a la Dirección Ambiental Regional Pacífico Este con sede en Dagua, Valle del Cauca, el Otorgamiento X o Cesión___ o Modificación___ o Traspaso___ o Cancelación___ o Renovación___ o Prorroga___; CONCESIÓN AGUAS SUPERFICIALES___ O SUBTERANEAS___, PERMISO___ O AUTORIZACIÓN___ APROVECHAMIENTO FORESTAL ÚNICO, PERMISO___ O AUTORIZACIÓN___ APROVECHAMIENTO FORESTAL PERSISTENTE, PERMISO___ O AUTORIZACIÓN___ APROVECHAMIENTO FORESTAL DOMÉSTICO, PERMISO DE VERTIMIENTO X, PERMISO DE EMISIONES ATMOSFÉRICAS___, PERMISO CONSTRUCCIÓN DE VÍAS___ Y/O EXPLANACIÓN___, PERMISO ADECUACIÓN DE TERRENO___, LICENCIA AMBIENTAL___ O PLAN DE MANEJO AMBIENTAL___, OCUPACIÓN DE CAUCE Y APROBACIÓN OBRAS HIDRÁULICAS___, para el predio denominado El Manantial, localizado en la vereda Cordobitas, jurisdicción del municipio de La Cumbre, departamento del Valle del Cauca.

Que con la solicitud presentó la siguiente documentación:

- Formulario Único Nacional de Permiso de Vertimientos.
- Formulario Discriminación valores para determinar el costo del proyecto, obra o actividad, por valor de \$ 24.000.000
- Fotocopia de la cédula de ciudadanía de la solicitante.
- Certificado de tradición matrícula inmobiliaria No. 370-70007 impreso el 11 de marzo de 2014 en la Oficina de Registro de Instrumentos Públicos del municipio de Santiago de Cali.
- Factura de venta No. 5415 expedida por la Junta acueducto Arboledas y Cordobitas.
- Concepto de uso del suelo del 20 de marzo de 2014 expedido por la Secretaría de Planeación del municipio de La Cumbre, Valle del Cauca.
- Constancia de que el predio no se encuentra en zona de riesgo expedida por la Secretaria de Gobierno y Desarrollo Social el 25 de marzo de 2014.
- Escritura pública No. 076 del 21 de febrero de 2014.
- Plano de localización general del predio y ubicación del sistema de tratamiento de aguas residuales.
- Diseño del sistema de tratamiento de aguas residuales.

Como la solicitud se encuentra ajustada a lo establecido en las normas vigentes que regulan la materia y siendo la Corporación competente para conocer de la presente solicitud, según la facultad otorgada por el artículo 31 numeral 9 de la Ley 99 de diciembre 22 de 1993, el Director Territorial (C) de la Dirección Ambiental Regional Pacífico Este de la Corporación Autónoma Regional del Valle del Cauca-CVC-,

DISPONE:

PRIMERO: INICIAR el procedimiento administrativo de la solicitud presentada por la señora MARIA ELENA MERCADO DE HOYOS, identificada con la cédula de ciudadanía No. 29.869.555 expedida en Tuluá – Valle, con domicilio en la avenida 8ª norte No. 9N – 57 apto 401, municipio de Santiago de Cali, tendiente al otorgamiento de un permiso de vertimientos para el predio denominado El Manantial, localizado en la vereda Cordobitas, jurisdicción del municipio de La Cumbre, Departamento del Valle del Cauca.

SEGUNDO: Como tarifa por el servicio de evaluación del Derecho Ambiental, la señora MARIA ELENA MERCADO DE HOYOS, deberá cancelar por una sola vez, a favor de la Corporación Autónoma Regional del Valle del Cauca – CVC, la suma de ciento setenta y dos mil trescientos dieciocho pesos (\$ 172.318.00), de acuerdo con lo establecido en la Ley 633 de 2000 y en la Resolución 0100 No. 0100 – 0033 - 2014.

PARÁGRAFO PRIMERO: La suma anteriormente expresada deberá ser cancelada el presente auto en las instalaciones de CVC en Cali (carrera 56 No. 11 – 36) Grupo de Facturación y Cartera o en la Dirección Ambiental Regional Pacífico Este con sede en el municipio de Dagua, Valle del Cauca. La suma anterior deberá ser cancelada en el término de los cinco (5) días siguientes a la fecha de recibo del presente Auto.

PARÁGRAFO SEGUNDO: El trámite no se continuará hasta tanto se haya pagado la tarifa por el servicio de evaluación. Transcurrido dos (2) meses de la expedición del presente auto sin que se presente el usuario a impulsar el trámite se archivara la solicitud sin perjuicio que esta se presente de nuevo.

TERCERO: Para dar cumplimiento a lo dispuesto en el punto 22 del procedimiento para el otorgamiento del permiso de vertimientos para residuos líquidos, se debe fijar el presente Auto de Iniciación de Trámite o Derecho Ambiental por el término de cinco (5) días hábiles en lugar público y visible de la cartelera de la Dirección Ambiental Regional Pacífico Este de la CVC con sede en Dagua

CUARTO: Por parte de la Dirección Ambiental Regional Pacífico Este, publíquese un extracto de este auto con los datos pertinentes a la solicitud, en el Boletín de Actos Administrativos Ambientales de la CVC, para efectos de lo dispuesto en el artículo 70 de la Ley 99 de 1993, en concordancia con el artículo 15 del Código Contencioso Administrativo.

QUINTO: Por parte de la Dirección Ambiental Regional Pacífico Este con sede en el municipio de Dagua, comuníquese el presente auto a la señora MARIA ELENA MERCADO DE HOYOS, identificada con la cédula de ciudadanía No. 29.869.555 expedida en Tulá – Valle, con domicilio en la avenida 8ª norte No. 9N – 57 apto 401, municipio de Santiago de Cali.

PUBLÍQUESE Y CÚPLASE

EDUARDO VELASCO ABAD

Director Territorial

Dirección Ambiental Regional Pacífico Este

Dagua, 08 de abril de 2014

CONSIDERANDO

Que el señor ANIBAL JULIO CARDONA HINCAPIE, identificado con la cédula de ciudadanía N° 80.416.493 expedida en Bogotá - Cundinamarca, con residencia en la calle 10 No. 07 - 48, municipio de Restrepo, obrando en calidad de poseedor y mediante escrito presentado en fecha 12 de marzo de 2014, radicación N° 21750, solicita a La Dirección Ambiental Regional Pacífico Este, el Otorgamiento X o Cesión ___ o Modificación ___ o Traspaso ___ o Cancelación ___ o Renovación ___ o Prorroga ___, CONCESIÓN AGUAS SUPERFICIALES X SUBTERRANEAS ___, PERMISO ___ O AUTORIZACIÓN ___ APROVECHAMIENTO FORESTAL ÚNICO, PERMISO ___ O AUTORIZACIÓN ___ APROVECHAMIENTO FORESTAL PERSISTENTE, PERMISO ___ O AUTORIZACIÓN ___ APROVECHAMIENTO FORESTAL DOMÉSTICO, PERMISO DE VERTIMIENTO ___ PERMISO DE EMISIONES ATMOSFÉRICAS ___, PERMISO CONSTRUCCIÓN DE VÍAS ___ Y/O EXPLANACIÓN ___, PERMISO ADECUACIÓN DE TERRENO ___, LICENCIA AMBIENTAL ___ O PLAN DE MANEJO AMBIENTAL ___, OCUPACIÓN DE CAUCE Y APROBACIÓN OBRAS HIDRAÚLICAS ___, para uso pecuario en el predio Granja Bellavista, localizado en la vereda El Agrado, municipio de Restrepo, departamento del Valle del Cauca.

Que con la solicitud presentó la siguiente documentación:

- Formulario Único Nacional de Solicitudes de Concesión de Aguas Superficiales.
- Formulario Discriminación valores para determinar el costo del proyecto, obra o actividad.
- Fotocopia de la cédula de ciudadanía del solicitante.
- Certificado de tradición matrícula inmobiliaria N° 370-363992 impreso el 11 de marzo de 2014.
- Concepto de uso del suelo expedido por la Secretaria de Planeación, Vivienda y Desarrollo del municipio de Restrepo del 15 de abril de 2010.
- Contrato de arrendamiento del 01 de enero de 2012.

Como la solicitud se encuentra ajustada a lo establecido en las normas vigentes que regulan la materia y siendo la Corporación competente para conocer de la presente solicitud, según la facultad otorgada por el artículo 31 numeral 9 de la Ley 99 de diciembre 22 de 1993, el Director Regional de la DAR Pacífico Este.

DISPONE:

PRIMERO: INICIAR el procedimiento administrativo de la solicitud presentada por el señor ANIBAL JULIO CARDONA HINCAPIE, identificado con la cédula de ciudadanía N° 80.416.493 expedida en Bogotá - Cundinamarca, con residencia en la calle 10 No. 07 - 48, municipio de Restrepo, tendiente al Otorgamiento X o Cesión ___ o Modificación ___ o Traspaso ___ o Cancelación ___ o

Renovación____ o Prorroga____, de: Concesión de aguas superficiales, para uso para uso pecuario en el predio Granja Bellavista, localizado en la vereda El Agrado, municipio de Restrepo, departamento del Valle del Cauca.

SEGUNDO: Como tarifa por el servicio de evaluación del Derecho Ambiental, el señor ANIBAL JULIO CARDONA HINCAPIE, deberá cancelar por una sola vez, a favor de La Corporación Autónoma Regional del Valle del Cauca – CVC, la suma de ochenta y seis mil ochocientos veinticuatro pesos (\$ 86.824.00) de acuerdo con lo establecido en la Resolución 0100 No. 0100 – 0033 - del 20 de enero de 2014.

PARÁGRAFO PRIMERO: La suma anteriormente expresada deberá ser cancelada en la cuenta de las Entidades Financieras establecidas en la factura que se le entregará en las instalaciones de la DAR Pacífico Este, con sede en el municipio de Dagua o en cualquier oficina de La CVC en el Valle. La suma anterior, deberá ser cancelada en el término de los cinco (05) días siguientes a la fecha de recibo del presente Auto.

PARÁGRAFO SEGUNDO: El trámite no se continuará hasta tanto se haya pagado la tarifa por el servicio de evaluación. Transcurrido dos (2) meses de la expedición del presente auto sin que se presente el usuario a impulsar el trámite se archivara la solicitud sin perjuicio que esta se presente de nuevo.

TERCERO: ORDÉNESE la fijación de un aviso en lugar público y visible de la Alcaldía del municipio de Restrepo (Valle), el cual deberá contener las partes pertinentes a la solicitud por el termino de 10 días. Una vez desfijado dicho aviso, deberá glosarse al expediente con las correspondientes constancias de fijación y desfijación.

PARAGRAFO: Dentro de los cinco (5) días hábiles siguientes a la desfijación del citado aviso, deberá fijarse fecha y hora para la práctica de una visita ocular al sitio materia de la petición, en la cual deberá verificarse los hechos relacionados con la solicitud. Dentro de los cinco (5) días siguientes a la práctica de dicha diligencia, se deberá rendir el respectivo concepto técnico.

CUARTO: (UNICAMENTE PARA LICENCIAS AMBIENTALES O PLANES DE MANEJO AMBIENTAL): Por parte el(os) señor(a)(s) o sociedad _____, publíquese el texto del presente Auto dentro de los primeros CINCO (5) días hábiles siguientes al recibo del mismo, por una sola vez en un diario de amplia circulación en la región. Un ejemplar del diario que contenga la publicación debe allegarse a la Corporación, en un término que no podrá exceder los CINCO (5) días siguientes a la publicación.

PARAGRAFO: En caso de no presentarse la constancia de la publicación del Auto de Iniciación de Trámite y la constancia de pago del servicio de evaluación dentro de los términos señalados, se aplicará lo establecido en el artículo 13 del Código Contencioso Administrativo.

QUINTO: Por parte de La Dirección Ambiental Regional Pacifico Este, publíquese un extracto de este auto con los datos pertinentes a la solicitud, en el Boletín de Actos Administrativos Ambientales de la CVC, para efectos de lo dispuesto en el artículo 70 de la Ley 99 de 1993, en concordancia con el artículo 15 del Código Contencioso Administrativo.

SEXTO: Por parte de La Dirección Ambiental Regional Pacifico Este, comuníquese el presente auto al señor ANIBAL JULIO CARDONA HINCAPIE, identificado con la cédula de ciudadanía N° 80.416.493 expedida en Bogotá - Cundinamarca, con residencia en la calle 10 No. 07 - 48, municipio de Restrepo.

PUBLÍQUESE Y CÚPLASE.

EDUARDO VELASCO ABAD
Director Territorial
Dirección Ambiental Regional Pacifico Este

Dagua, 14 de abril de 2014

CONSIDERANDO

Que el señor BERNARDO RODRIGUEZ, identificado con la cédula de ciudadanía No. 5.244.304 expedida en Policarpa - Nariño, con residencia en el predio El Descanso, vereda La Garza, corregimiento Los Alpes, municipio de Dagua, obrando en calidad de poseedor, escrito presentado en fecha 20 de enero de 2014, radicación N° 03580, solicita a La Dirección Ambiental Regional Pacifico Este, el Otorgamiento X o Cesión ____ o Modificación ____ o Traspaso____ o Cancelación ____ o Renovación ____ o Prorroga ____, CONCESIÓN AGUAS SUPERFICIALES X SUBTERRANEAS ____, PERMISO ____ O AUTORIZACIÓN____ APROVECHAMIENTO FORESTAL ÚNICO, PERMISO____ O AUTORIZACIÓN____ APROVECHAMIENTO FORESTAL PERSISTENTE, PERMISO____ O AUTORIZACIÓN____ APROVECHAMIENTO FORESTAL DOMÉSTICO, PERMISO DE VERTIMIENTO____ PERMISO DE EMISIONES ATMOSFÉRICAS____, PERMISO CONSTRUCCIÓN DE VÍAS____Y/O EXPLANACIÓN____, PERMISO ADECUACIÓN DE TERRENO____, LICENCIA AMBIENTAL____ O PLAN DE MANEJO AMBIENTAL____, OCUPACIÓN DE CAUCE Y APROBACIÓN OBRAS HIDRÁULICAS____, para uso pecuario en el predio El Descanso, localizado en vereda La Garza, corregimiento Los Alpes, municipio de Dagua, departamento del Valle del Cauca.

Que con la solicitud presentó la siguiente documentación:

- Formulario Único Nacional de Solicitudes de Concesión de Aguas Superficiales
- Formulario Discriminación valores para determinar el costo del proyecto, obra o actividad.
- Fotocopia de la cédula de ciudadanía del solicitante.
- Certificado de tradición matrícula inmobiliaria N° 370-255578 impreso el 08 de enero de 2014 por la Oficina de Registro de Instrumentos Públicos de Cali.

Como la solicitud se encuentra ajustada a lo establecido en las normas vigentes que regulan la materia y siendo la Corporación competente para conocer de la presente solicitud, según la facultad otorgada por el artículo 31 numeral 9 de la Ley 99 de diciembre 22 de 1993, el Director Regional de la DAR Pacífico Este

DISPONE:

PRIMERO: INICIAR el procedimiento administrativo de la solicitud presentada por el señor BERNARDO RODRIGUEZ, identificado con la cédula de ciudadanía No. 5.244.304 expedida en Policarpa - Nariño, con residencia en el predio El Descanso, vereda La Garza, corregimiento Los Alpes, municipio de Dagua, tendiente al Otorgamiento X o Cesión___ o Modificación___ o Traspaso___ o Cancelación___ o Renovación___ o Prorroga___, de: Concesión de aguas superficiales, para uso pecuario en el predio El Descanso, localizado en vereda La Garza, corregimiento Los Alpes, municipio de Dagua.

SEGUNDO: Como tarifa por el servicio de evaluación del derecho ambiental, el señor BERNARDO RODRIGUEZ, deberá cancelar por una sola vez, a favor de La Corporación Autónoma Regional del Valle del Cauca – CVC, la suma de ochenta y seis mil ochocientos veinticuatro pesos (\$ 86.824.00) de acuerdo con lo establecido en la Resolución 0100 No. 0100-0095-2013 y actualizada por medio de la resolución 0100 No. 0100-0033 de 2014.

PARÁGRAFO PRIMERO: La suma anteriormente expresada deberá ser cancelada en la cuenta de las Entidades Financieras establecidas en la factura que se le entregará en las instalaciones de la DAR Pacífico Este, con sede en Dagua o en cualquier oficina de La CVC en el Valle. La suma anterior, deberá ser cancelada en el término de los cinco (05) días siguientes a la fecha de recibo del presente Auto.

PARÁGRAFO SEGUNDO: El trámite no se continuará hasta tanto se haya pagado la tarifa por el servicio de evaluación. Transcurrido dos (2) meses de la expedición del presente auto sin que se presente el usuario a impulsar el trámite se archivara la solicitud sin perjuicio que esta se presente de nuevo.

TERCERO: ORDÉNESE la fijación de un aviso en lugar público y visible de la Alcaldía del municipio de Dagua (Valle), el cual deberá contener las partes pertinentes a la solicitud por el término de 10 días. Una vez desfijado dicho aviso, deberá glosarse al expediente con las correspondientes constancias de fijación y desfijación.

PARAGRAFO: Dentro de los cinco (5) días hábiles siguientes a la desfijación del citado aviso, deberá fijarse fecha y hora para la práctica de una visita ocular al sitio materia de la petición, en la cual deberá verificarse los hechos relacionados con la solicitud. Dentro de los cinco (5) días siguientes a la práctica de dicha diligencia, se deberá rendir el respectivo concepto técnico.

CUARTO: (UNICAMENTE PARA LICENCIAS AMBIENTALES O PLANES DE MANEJO AMBIENTAL): Por parte el(os) señor(a)(s) o sociedad _____, publíquese el texto del presente Auto dentro de los primeros CINCO (5) días hábiles siguientes al recibo del mismo, por una sola vez en un diario de amplia circulación en la región. Un ejemplar del diario que contenga la publicación debe allegarse a la Corporación, en un término que no podrá exceder los CINCO (5) días siguientes a la publicación.

PARAGRAFO: En caso de no presentarse la constancia de la publicación del Auto de Iniciación de Trámite y la constancia de pago del servicio de evaluación dentro de los términos señalados, se aplicará lo establecido en el artículo 13 del Código Contencioso Administrativo.

QUINTO: Por parte de La Dirección Ambiental Regional Pacífico Este, publíquese un extracto de este auto con los datos pertinentes a la solicitud, en el Boletín de Actos Administrativos Ambientales de la CVC, para efectos de lo dispuesto en el artículo 70 de la Ley 99 de 1993, en concordancia con el artículo 15 del Código Contencioso Administrativo.

SEXTO: Por parte de La Dirección Ambiental Regional Pacífico Este, comuníquese el presente auto al señor BERNARDO RODRIGUEZ, identificado con la cédula de ciudadanía No. 5.244.304 expedida en Policarpa - Nariño, con residencia en el predio El Descanso, vereda La Garza, corregimiento Los Alpes, municipio de Dagua.

PUBLÍQUESE Y CÚPLASE.

EDUARDO VELASCO ABAD
Director Territorial
Dirección Ambiental Regional Pacífico Este

Dagua, 24 de abril de 2014

CONSIDERANDO

Que la señora FRANCIA EDITH PATINO LOPEZ, identificada con la cédula de ciudadanía No. 31.901.416 de Cali - Valle, con residencia en el Km 20, vereda Loma Alta, municipio de Dagua, obrando en calidad de poseedora y mediante escrito presentado en fecha 14 de noviembre de 2013, radicación No. 46926, solicita a La Dirección Ambiental Regional Pacifico Este, el Otorgamiento X o Cesión o Modificación o Traspaso o Cancelación o Renovación o Prorroga , CONCESIÓN AGUAS SUPERFICIALES X SUBTERRANEAS , PERMISO O AUTORIZACIÓN APROVECHAMIENTO FORESTAL ÚNICO, PERMISO O AUTORIZACIÓN APROVECHAMIENTO FORESTAL PERSISTENTE, PERMISO O AUTORIZACIÓN APROVECHAMIENTO FORESTAL DOMÉSTICO, PERMISO DE VERTIMIENTO PERMISO DE EMISIONES ATMOSFÉRICAS , PERMISO CONSTRUCCIÓN DE VÍAS Y/O EXPLANACIÓN , PERMISO ADECUACIÓN DE TERRENO , LICENCIA AMBIENTAL O PLAN DE MANEJO AMBIENTAL , OCUPACIÓN DE CAUCE Y APROBACIÓN OBRAS HIDRAÚLICAS , para uso doméstico en el predio sin nombre, localizado en el Km 20, vereda Loma Alta, municipio de Dagua, departamento del Valle del Cauca.

Que con la solicitud presentó la siguiente documentación:

- Formulario Único Nacional de Solicitudes de Concesión de Aguas Superficiales.
- Formulario Discriminación valores para determinar el costo del proyecto, obra o actividad.
- Escritura pública No. 319 del 27 de abril de 1994.

Como la solicitud se encuentra ajustada a lo establecido en las normas vigentes que regulan la materia y siendo la Corporación competente para conocer de la presente solicitud, según la facultad otorgada por el artículo 31 numeral 9 de la Ley 99 de diciembre 22 de 1993, el Director Regional de la DAR Pacífico Este.

DISPONE:

PRIMERO: INICIAR el procedimiento administrativo de la solicitud presentada por la señora FRANCIA EDITH PATIÑO LOPEZ, identificada con la cédula de ciudadanía No. 31.901.416 de Cali - Valle, con residencia en el Km 20, vereda Loma Alta, municipio de Dagua, tendiente al Otorgamiento X o Cesión____ o Modificación____ o Traspaso____ o Cancelación____ o Renovación____ o Prorroga____, de: Concesión de aguas superficiales, para uso doméstico en el predio sin nombre, localizado en el Km 20, vereda Loma Alta, municipio de Dagua, departamento del Valle del Cauca.

SEGUNDO: Como tarifa por el servicio de evaluación del Derecho Ambiental, la señora FRANCIA EDITH PATIÑO LOPEZ, deberá cancelar por una sola vez, a favor de La Corporación Autónoma Regional del Valle del Cauca – CVC, la suma de ochenta y seis mil ochocientos veinticuatro pesos (\$ 86.824.00) de acuerdo con lo establecido en la resolución 0100 No. 0100-0095-2013 y actualizada mediante la resolución 0100 No. 0100-0033 del 20 de enero de 2014.

PARÁGRAFO PRIMERO: La suma anteriormente expresada deberá ser cancelada en la cuenta de las Entidades Financieras establecidas en la factura que se le entregará en las instalaciones de la DAR Pacifico Este, con sede en el municipio de Dagua o en cualquier oficina de La CVC en el Valle. La suma anterior, deberá ser cancelada en el término de los cinco (05) días siguientes a la fecha de recibo del presente Auto.

PARÁGRAFO SEGUNDO: El trámite no se continuará hasta tanto se haya pagado la tarifa por el servicio de evaluación. Transcurrido dos (2) meses de la expedición del presente auto sin que se presente el usuario a impulsar el trámite se archivara la solicitud sin perjuicio que esta se presente de nuevo.

TERCERO: ORDÉNESE la fijación de un aviso en lugar público y visible de la Alcaldía del municipio de Dagua (Valle), el cual deberá contener las partes pertinentes a la solicitud por el termino de 10 días. Una vez desfijado dicho aviso, deberá glosarse al expediente con las correspondientes constancias de fijación y desfijación.

PARAGRAFO: Dentro de los cinco (5) días hábiles siguientes a la desfijación del citado aviso, deberá fijarse fecha y hora para la práctica de una visita ocular al sitio materia de la petición, en la cual deberá verificarse los hechos relacionados con la solicitud. Dentro de los cinco (5) días siguientes a la práctica de dicha diligencia, se deberá rendir el respectivo concepto técnico.

CUARTO: (UNICAMENTE PARA LICENCIAS AMBIENTALES O PLANES DE MANEJO AMBIENTAL): Por parte el(os) señor(a)(s) o sociedad _____, publíquese el texto del presente Auto dentro de los primeros CINCO (5) días hábiles siguientes al recibo del mismo, por una sola vez en un diario de amplia circulación en la región. Un ejemplar del diario que contenga la publicación debe allegarse a la Corporación, en un término que no podrá exceder los CINCO (5) días siguientes a la publicación.

PARAGRAFO: En caso de no presentarse la constancia de la publicación del Auto de Iniciación de Trámite y la constancia de pago del servicio de evaluación dentro de los términos señalados, se aplicará lo establecido en el artículo 13 del Código Contencioso Administrativo.

QUINTO: Por parte de La Dirección Ambiental Regional Pacífico Este, publíquese un extracto de este auto con los datos pertinentes a la solicitud, en el Boletín de Actos Administrativos Ambientales de la CVC, para efectos de lo dispuesto en el artículo 70 de la Ley 99 de 1993, en concordancia con el artículo 15 del Código Contencioso Administrativo.

SEXTO: Por parte de La Dirección Ambiental Regional Pacífico Este, comuníquese el presente auto a la señora FRANCIA EDITH PATIÑO LOPEZ, identificada con la cédula de ciudadanía No. 31.901.416 de Cali - Valle, con residencia en el Km 20, vereda Loma Alta, municipio de Dagua.

PUBLÍQUESE Y CÚMPLASE.

EDUARDO VELASCO ABAD
Director Territorial
Dirección Ambiental Regional Pacífico Este

Dagua, 08 de abril de 2014

CONSIDERANDO

Que el señor LUIS ALBERTO ROMAN ITURRALDE, identificado con la cédula de ciudadanía No. 6.080.053 expedida en Cali – Valle, con residencia en el Km 26 callejón Manzanares, municipio de Dagua, obrando en calidad de propietario, escrito presentado en fecha 06 de febrero de 2014, radicación N° 10091, solicita a La Dirección Ambiental Regional Pacífico Este, el Otorgamiento X o Cesión ___ o Modificación ___ o Traspaso ___ o Cancelación ___ o Renovación ___ o Prorroga ___, CONCESIÓN AGUAS SUPERFICIALES X SUBTERRANEAS ___, PERMISO ___ O AUTORIZACIÓN___ APROVECHAMIENTO FORESTAL ÚNICO, PERMISO___ O AUTORIZACIÓN___ APROVECHAMIENTO FORESTAL PERSISTENTE, PERMISO___ O AUTORIZACIÓN___ APROVECHAMIENTO FORESTAL DOMÉSTICO, PERMISO DE VERTIMIENTO___ PERMISO DE EMISIONES ATMOSFÉRICAS___, PERMISO CONSTRUCCIÓN DE VÍAS___Y/O EXPLANACIÓN___, PERMISO ADECUACIÓN DE TERRENO___, LICENCIA AMBIENTAL___ O PLAN DE MANEJO AMBIENTAL___, OCUPACIÓN DE CAUCE Y APROBACIÓN OBRAS HIDRAÚLICAS___, para uso doméstico en el predio Villa Romana, localizado en el Km 26 callejón Manzanares, municipio de Dagua, departamento del Valle del Cauca.

Que con la solicitud presentó la siguiente documentación:

- Formulario Único Nacional de Solicitudes de Concesión de Aguas Superficiales
- Formulario Discriminación valores para determinar el costo del proyecto, obra o actividad.
- Fotocopia de la cédula de ciudadanía del solicitante.
- Certificado de tradición matrícula inmobiliaria N° 370-759227 impreso el 29 de enero de 2014 por la Oficina de Registro de Instrumentos Públicos de Cali.

Como la solicitud se encuentra ajustada a lo establecido en las normas vigentes que regulan la materia y siendo la Corporación competente para conocer de la presente solicitud, según la facultad otorgada por el artículo 31 numeral 9 de la Ley 99 de diciembre 22 de 1993, el Director Regional de la DAR Pacífico Este

DISPONE:

PRIMERO: INICIAR el procedimiento administrativo de la solicitud presentada por el señor LUIS ALBERTO ROMAN ITURRALDE, identificado con la cédula de ciudadanía No. 6.080.053 expedida en Cali – Valle, con residencia en el Km 26 callejón Manzanares, municipio de Dagua, tendiente al Otorgamiento X o Cesión___ o Modificación___ o Traspaso___ o Cancelación___ o Renovación___ o Prorroga___, de: Concesión de aguas superficiales, para uso doméstico en el predio Villa Romana, localizado en el Km 26 callejón Manzanares, municipio de Dagua.

SEGUNDO: Como tarifa por el servicio de evaluación del derecho ambiental, el señor LUIS ALBERTO ROMAN ITURRALDE, deberá cancelar por una sola vez, a favor de La Corporación Autónoma Regional del Valle del Cauca – CVC, la suma de ciento veintitrés mil doscientos setenta y un pesos (\$ 123.271.00) de acuerdo con lo establecido en la Resolución 0100 No. 0100-0095-2013 y actualizada por medio de la resolución 0100 No. 0100-0033 de 2014.

PARÁGRAFO PRIMERO: La suma anteriormente expresada deberá ser cancelada en la cuenta de las Entidades Financieras establecidas en la factura que se le entregará en las instalaciones de la DAR Pacífico Este, con sede en Dagua o en cualquier oficina de La CVC en el Valle. La suma anterior, deberá ser cancelada en el término de los cinco (05) días siguientes a la fecha de recibo del presente Auto.

PARÁGRAFO SEGUNDO: El trámite no se continuará hasta tanto se haya pagado la tarifa por el servicio de evaluación. Transcurrido dos (2) meses de la expedición del presente auto sin que se presente el usuario a impulsar el trámite se archivara la solicitud sin perjuicio que esta se presente de nuevo.

TERCERO: ORDÉNESE la fijación de un aviso en lugar público y visible de la Alcaldía del municipio de Dagua (Valle), el cual deberá contener las partes pertinentes a la solicitud por el termino de 10 días. Una vez desfijado dicho aviso, deberá glosarse al expediente con las correspondientes constancias de fijación y desfijación.

PARAGRAFO: Dentro de los cinco (5) días hábiles siguientes a la desfijación del citado aviso, deberá fijarse fecha y hora para la práctica de una visita ocular al sitio materia de la petición, en la cual deberá verificarse los hechos relacionados con la solicitud. Dentro de los cinco (5) días siguientes a la práctica de dicha diligencia, se deberá rendir el respectivo concepto técnico.

CUARTO: (UNICAMENTE PARA LICENCIAS AMBIENTALES O PLANES DE MANEJO AMBIENTAL): Por parte el(os) señor(a)(s) o sociedad _____, publíquese el texto del presente Auto dentro de los primeros CINCO (5) días hábiles siguientes al recibo del mismo, por una sola vez en un diario de amplia circulación en la región. Un ejemplar del diario que contenga la publicación debe allegarse a la Corporación, en un término que no podrá exceder los CINCO (5) días siguientes a la publicación.

PARAGRAFO: En caso de no presentarse la constancia de la publicación del Auto de Iniciación de Trámite y la constancia de pago del servicio de evaluación dentro de los términos señalados, se aplicará lo establecido en el artículo 13 del Código Contencioso Administrativo.

QUINTO: Por parte de La Dirección Ambiental Regional Pacifico Este, publíquese un extracto de este auto con los datos pertinentes a la solicitud, en el Boletín de Actos Administrativos Ambientales de la CVC, para efectos de lo dispuesto en el artículo 70 de la Ley 99 de 1993, en concordancia con el artículo 15 del Código Contencioso Administrativo.

SEXTO: Por parte de La Dirección Ambiental Regional Pacifico Este, comuníquese el presente auto al señor LUIS ALBERTO ROMAN ITURRALDE, identificado con la cédula de ciudadanía No. 6.080.053 expedida en Cali – Valle, con residencia en el Km 26 callejón Manzanares, municipio de Dagua.

PUBLÍQUESE Y CÚPLASE.

EDUARDO VELASCO ABAD
Director Territorial
Dirección Ambiental Regional Pacifico Este

Dagua, 30 de abril de 2014

CONSIDERANDO

Que la señora LUZ ADRIANA LEON DUQUE, identificada con la cédula de ciudadanía No. 29.739.762 de Restrepo - Valle, con residencia en la vereda El Agrado, municipio de Restrepo, obrando en calidad de propietaria y mediante escrito presentado en fecha 28 de marzo de 2014, radicación No. 24668, solicita a La Dirección Ambiental Regional Pacifico Este, el Otorgamiento X o Cesión o Modificación o Traspaso o Cancelación o Renovación o Prorroga , CONCESIÓN AGUAS SUPERFICIALES X SUBTERRANEAS , PERMISO O AUTORIZACIÓN APROVECHAMIENTO FORESTAL ÚNICO, PERMISO O AUTORIZACIÓN APROVECHAMIENTO FORESTAL PERSISTENTE, PERMISO O AUTORIZACIÓN APROVECHAMIENTO FORESTAL DOMÉSTICO, PERMISO DE VERTIMIENTO PERMISO DE EMISIONES ATMOSFÉRICAS , PERMISO CONSTRUCCIÓN DE VÍAS Y/O EXPLANACIÓN , PERMISO ADECUACIÓN DE TERRENO , LICENCIA AMBIENTAL O PLAN DE MANEJO AMBIENTAL , OCUPACIÓN DE CAUCE Y APROBACIÓN OBRAS HIDRAÚLICAS , para uso doméstico, pecuario y de riego en el predio Finca Hoyo Rico, localizado en la vereda El Agrado, municipio de Restrepo, departamento del Valle del Cauca.

Que con la solicitud presentó la siguiente documentación:

- Formulario Único Nacional de Solicitudes de Concesión de Aguas Superficiales.
- Formulario Discriminación valores para determinar el costo del proyecto, obra o actividad.
- Fotocopia de la cédula de ciudadanía de la solicitante.
- Certificado de tradición matrícula inmobiliaria No. 370-168967 impreso el 26 de marzo de 2014.
- Concepto de uso del suelo expedido por la Secretaría de Planeación, vivienda y Desarrollo del municipio de Restrepo del 25 de marzo de 2014.

Como la solicitud se encuentra ajustada a lo establecido en las normas vigentes que regulan la materia y siendo la Corporación competente para conocer de la presente solicitud, según la facultad otorgada por el artículo 31 numeral 9 de la Ley 99 de diciembre 22 de 1993, el Director Regional de la DAR Pacifico Este.

DISPONE:

PRIMERO: INICIAR el procedimiento administrativo de la solicitud presentada por la señora LUZ ADRIANA LEON DUQUE, identificada con la cédula de ciudadanía No. 29.739.762 de Restrepo - Valle, con residencia en la vereda El Agrado, municipio de Restrepo, tendiente al Otorgamiento X o Cesión o Modificación o Traspaso o Cancelación o Renovación o

Prorroga____, de: Concesión de aguas superficiales, para uso doméstico, pecuario y de riego en el predio Finca Hoyo Rico, localizado en la vereda El Agrado, municipio de Restrepo, departamento del Valle del Cauca.

SEGUNDO: Como tarifa por el servicio de evaluación del Derecho Ambiental, la señora LUZ ADRIANA LEON DUQUE, deberá cancelar por una sola vez, a favor de La Corporación Autónoma Regional del Valle del Cauca – CVC, la suma de trescientos cuarenta y cuatro mil novecientos ochenta y un pesos (\$ 344.981.00) de acuerdo con lo establecido en la resolución 0100 No. 0100-0095-2013 y actualizada mediante la resolución 0100 No. 0100-0033 del 20 de enero de 2014.

PARÁGRAFO PRIMERO: La suma anteriormente expresada deberá ser cancelada en la cuenta de las Entidades Financieras establecidas en la factura que se le entregará en las instalaciones de la DAR Pacífico Este, con sede en el municipio de Dagua o en cualquier oficina de La CVC en el Valle. La suma anterior, deberá ser cancelada en el término de los cinco (05) días siguientes a la fecha de recibo del presente Auto.

PARÁGRAFO SEGUNDO: El trámite no se continuará hasta tanto se haya pagado la tarifa por el servicio de evaluación. Transcurrido dos (2) meses de la expedición del presente auto sin que se presente el usuario a impulsar el trámite se archivara la solicitud sin perjuicio que esta se presente de nuevo.

TERCERO: ORDÉNESE la fijación de un aviso en lugar público y visible de la Alcaldía del municipio de Restrepo (Valle), el cual deberá contener las partes pertinentes a la solicitud por el término de 10 días. Una vez desfijado dicho aviso, deberá glosarse al expediente con las correspondientes constancias de fijación y desfijación.

PARAGRAFO: Dentro de los cinco (5) días hábiles siguientes a la desfijación del citado aviso, deberá fijarse fecha y hora para la práctica de una visita ocular al sitio materia de la petición, en la cual deberá verificarse los hechos relacionados con la solicitud. Dentro de los cinco (5) días siguientes a la práctica de dicha diligencia, se deberá rendir el respectivo concepto técnico.

CUARTO: (UNICAMENTE PARA LICENCIAS AMBIENTALES O PLANES DE MANEJO AMBIENTAL): Por parte el(os) señor(a)(s) o sociedad _____, publíquese el texto del presente Auto dentro de los primeros CINCO (5) días hábiles siguientes al recibo del mismo, por una sola vez en un diario de amplia circulación en la región. Un ejemplar del diario que contenga la publicación debe allegarse a la Corporación, en un término que no podrá exceder los CINCO (5) días siguientes a la publicación.

PARAGRAFO: En caso de no presentarse la constancia de la publicación del Auto de Iniciación de Trámite y la constancia de pago del servicio de evaluación dentro de los términos señalados, se aplicará lo establecido en el artículo 13 del Código Contencioso Administrativo.

QUINTO: Por parte de La Dirección Ambiental Regional Pacifico Este, publíquese un extracto de este auto con los datos pertinentes a la solicitud, en el Boletín de Actos Administrativos Ambientales de la CVC, para efectos de lo dispuesto en el artículo 70 de la Ley 99 de 1993, en concordancia con el artículo 15 del Código Contencioso Administrativo.

SEXTO: Por parte de La Dirección Ambiental Regional Pacifico Este, comuníquese el presente auto a la señora LUZ ADRIANA LEON DUQUE, identificada con la cédula de ciudadanía No. 29.739.762 de Restrepo - Valle, con residencia en la vereda El Agrado, municipio de Restrepo.

PUBLÍQUESE Y CÚPLASE.

EDUARDO VELASCO ABAD
Director Territorial
Dirección Ambiental Regional Pacifico Este

Dagua, 08 de abril de 2014

CONSIDERANDO

Que el señor MARTIN ALONSO MORENO SANTANDER, identificado con la cédula de ciudadanía No. 14.987.427 expedida en Cali – Valle, con residencia en la carrera 89 No. 10 – 80 apto 323 Multicentro UD 20 - 21, municipio de Santiago de Cali, obrando en calidad de propietario, escrito presentado en fecha 11 de febrero de 2014, radicación N° 10832, solicita a La Dirección Ambiental Regional Pacifico Este, el Otorgamiento X o Cesión ____ o Modificación ____ o Traspaso ____ o Cancelación ____ o Renovación ____ o Prorroga ____, CONCESIÓN AGUAS SUPERFICIALES X SUBTERRANEAS ____, PERMISO ____ O AUTORIZACIÓN ____ APROVECHAMIENTO FORESTAL ÚNICO, PERMISO ____ O AUTORIZACIÓN ____ APROVECHAMIENTO FORESTAL PERSISTENTE, PERMISO ____ O AUTORIZACIÓN ____ APROVECHAMIENTO FORESTAL DOMÉSTICO, PERMISO DE VERTIMIENTO ____ PERMISO DE EMISIONES ATMOSFÉRICAS ____, PERMISO CONSTRUCCIÓN DE VÍAS ____ Y/O EXPLANACIÓN ____, PERMISO ADECUACIÓN DE TERRENO ____, LICENCIA AMBIENTAL ____ O PLAN DE MANEJO AMBIENTAL ____, OCUPACIÓN DE CAUCE Y APROBACIÓN OBRAS HIDRÁULICAS ____, para uso pecuario en el predio Finca Java, localizado en la vereda La Colonia, corregimiento El Palmar, municipio de Dagua, departamento del Valle del Cauca.

Que con la solicitud presentó la siguiente documentación:

- Formulario Único Nacional de Solicitudes de Concesión de Aguas Superficiales
- Formulario Discriminación valores para determinar el costo del proyecto, obra o actividad.
- Fotocopia de la cédula de ciudadanía del solicitante.
- Certificado de tradición matrícula inmobiliaria No. 370-373377 impreso el 11 de octubre de 2013 por la Oficina de Registro de Instrumentos Públicos de Cali.

Como la solicitud se encuentra ajustada a lo establecido en las normas vigentes que regulan la materia y siendo la Corporación competente para conocer de la presente solicitud, según la facultad otorgada por el artículo 31 numeral 9 de la Ley 99 de diciembre 22 de 1993, el Director Regional de la DAR Pacífico Este

DISPONE:

PRIMERO: INICIAR el procedimiento administrativo de la solicitud presentada por el señor MARTIN ALONSO MORENO SANTANDER, identificado con la cédula de ciudadanía No. 14.987.427 expedida en Cali – Valle, con residencia en la carrera 89 No. 10 – 80 apto 323 Multicentro UD 20 - 21, municipio de Santiago de Cali, tendiente al Otorgamiento X o Cesión___ o Modificación___ o Traspaso___ o Cancelación___ o Renovación___ o Prorroga___, de: Concesión de aguas superficiales, para uso pecuario en el predio Finca Java, localizado en la vereda La Colonia, corregimiento El Palmar, municipio de Dagua.

SEGUNDO: Como tarifa por el servicio de evaluación del derecho ambiental, el señor MARTIN ALONSO MORENO SANTANDER, deberá cancelar por una sola vez, a favor de La Corporación Autónoma Regional del Valle del Cauca – CVC, la suma de trescientos cuarenta y cuatro mil novecientos ochenta y un pesos (\$ 344.981.00) de acuerdo con lo establecido en la Resolución 0100 No. 0100-0095-2013 y actualizada por medio de la resolución 0100 No. 0100-0033 de 2014.

PARÁGRAFO PRIMERO: La suma anteriormente expresada deberá ser cancelada en la cuenta de las Entidades Financieras establecidas en la factura que se le entregará en las instalaciones de la DAR Pacífico Este, con sede en Dagua o en cualquier oficina de La CVC en el Valle. La suma anterior, deberá ser cancelada en el término de los cinco (05) días siguientes a la fecha de recibo del presente Auto.

PARÁGRAFO SEGUNDO: El trámite no se continuará hasta tanto se haya pagado la tarifa por el servicio de evaluación. Transcurrido dos (2) meses de la expedición del presente auto sin que se presente el usuario a impulsar el trámite se archivara la solicitud sin perjuicio que esta se presente de nuevo.

TERCERO: ORDÉNESE la fijación de un aviso en lugar público y visible de la Alcaldía del municipio de Dagua (Valle), el cual deberá contener las partes pertinentes a la solicitud por el término de 10 días. Una vez desfijado dicho aviso, deberá glosarse al expediente con las correspondientes constancias de fijación y desfijación.

PARAGRAFO: Dentro de los cinco (5) días hábiles siguientes a la desfijación del citado aviso, deberá fijarse fecha y hora para la práctica de una visita ocular al sitio materia de la petición, en la cual deberá verificarse los hechos relacionados con la solicitud. Dentro de los cinco (5) días siguientes a la práctica de dicha diligencia, se deberá rendir el respectivo concepto técnico.

CUARTO: (UNICAMENTE PARA LICENCIAS AMBIENTALES O PLANES DE MANEJO AMBIENTAL): Por parte el(os) señor(a)(s) o sociedad _____, publíquese el texto del presente Auto dentro de los primeros CINCO (5) días hábiles siguientes al recibo del mismo, por una sola vez en un diario de amplia circulación en la región. Un ejemplar del diario que contenga la publicación debe allegarse a la Corporación, en un término que no podrá exceder los CINCO (5) días siguientes a la publicación.

PARAGRAFO: En caso de no presentarse la constancia de la publicación del Auto de Iniciación de Trámite y la constancia de pago del servicio de evaluación dentro de los términos señalados, se aplicará lo establecido en el artículo 13 del Código Contencioso Administrativo.

QUINTO: Por parte de La Dirección Ambiental Regional Pacífico Este, publíquese un extracto de este auto con los datos pertinentes a la solicitud, en el Boletín de Actos Administrativos Ambientales de la CVC, para efectos de lo dispuesto en el artículo 70 de la Ley 99 de 1993, en concordancia con el artículo 15 del Código Contencioso Administrativo.

SEXTO: Por parte de La Dirección Ambiental Regional Pacífico Este, comuníquese el presente auto al señor MARTIN ALONSO MORENO SANTANDER, identificado con la cédula de ciudadanía No. 14.987.427 expedida en Cali – Valle, con residencia en la carrera 89 No. 10 – 80 apto 323 Multicentro UD 20 - 21, municipio de Santiago de Cali.

PUBLÍQUESE Y CÚPLASE.

EDUARDO VELASCO ABAD
Director Territorial
Dirección Ambiental Regional Pacífico Este

Dagua, 14 de abril de 2014

CONSIDERANDO

Que la señora MIRIAM GRACIELA RIVAS GONZALEZ, identificada con la cédula de ciudadanía No. 38.965.158 expedida en Cali – Valle, con residencia en la carrera 54AN No. 5A – 21 barrio Tequendama, municipio de Santiago de Cali, obrando en calidad de propietaria, escrito presentado en fecha 05 de febrero de 2014, radicación N° 9778, solicita a La Dirección Ambiental Regional Pacífico Este, el Otorgamiento X o Cesión ___ o Modificación ___ o Traspaso ___ o Cancelación ___ o Renovación ___ o Prorroga ___, CONCESIÓN AGUAS SUPERFICIALES X SUBTERRANEAS ___, PERMISO ___ O AUTORIZACIÓN ___ APROVECHAMIENTO FORESTAL ÚNICO, PERMISO ___ O AUTORIZACIÓN ___ APROVECHAMIENTO FORESTAL PERSISTENTE, PERMISO ___ O AUTORIZACIÓN ___ APROVECHAMIENTO FORESTAL DOMÉSTICO, PERMISO DE VERTIMIENTO ___ PERMISO DE EMISIONES ATMOSFÉRICAS ___, PERMISO CONSTRUCCIÓN DE VÍAS ___ Y/O EXPLANACIÓN ___, PERMISO ADECUACIÓN DE TERRENO ___, LICENCIA AMBIENTAL ___ O PLAN DE MANEJO AMBIENTAL ___, OCUPACIÓN DE CAUCE Y APROBACIÓN OBRAS HIDRAÚLICAS ___, para uso doméstico y de riego en el predio Lote B, localizado en la vereda La Italia, municipio de Restrepo, departamento del Valle del Cauca.

Que con la solicitud presentó la siguiente documentación:

- Formulario Único Nacional de Solicitudes de Concesión de Aguas Superficiales
- Formulario Discriminación valores para determinar el costo del proyecto, obra o actividad.
- Fotocopia de la cédula de ciudadanía de la solicitante.
- Certificado de tradición matrícula inmobiliaria No. 370-17419 impreso el 04 de febrero de 2014 por la Oficina de Registro de Instrumentos Públicos de Cali.
- Plano del predio.

Como la solicitud se encuentra ajustada a lo establecido en las normas vigentes que regulan la materia y siendo la Corporación competente para conocer de la presente solicitud, según la facultad otorgada por el artículo 31 numeral 9 de la Ley 99 de diciembre 22 de 1993, el Director Regional de la DAR Pacífico Este

DISPONE:

PRIMERO: INICIAR el procedimiento administrativo de la solicitud presentada por la señora MIRIAM GRACIELA RIVAS GONZALEZ, identificada con la cédula de ciudadanía No. 38.965.158 expedida en Cali – Valle, con residencia en la carrera 54AN No. 5A – 21 barrio Tequendama, municipio de Santiago de Cali, tendiente al Otorgamiento X o Cesión ___ o Modificación ___ o Traspaso ___ o Cancelación ___ o Renovación ___ o Prorroga ___, de: Concesión de aguas superficiales, para uso doméstico y de riego en el predio Lote B, localizado en la vereda La Italia, municipio de Restrepo.

SEGUNDO: Como tarifa por el servicio de evaluación del derecho ambiental, la señora MIRIAM GRACIELA RIVAS GONZALEZ, deberá cancelar por una sola vez, a favor de La Corporación Autónoma Regional del Valle del Cauca – CVC, la suma de ciento setenta y dos mil trescientos dieciocho pesos (\$ 123.271.00) de acuerdo con lo establecido en la Resolución 0100 No. 0100-0095-2013 y actualizada por medio de la resolución 0100 No. 0100-0033 de 2014.

PARÁGRAFO PRIMERO: La suma anteriormente expresada deberá ser cancelada en la cuenta de las Entidades Financieras establecidas en la factura que se le entregará en las instalaciones de la DAR Pacífico Este, con sede en Dagua o en cualquier oficina de La CVC en el Valle. La suma anterior, deberá ser cancelada en el término de los cinco (05) días siguientes a la fecha de recibo del presente Auto.

PARÁGRAFO SEGUNDO: El trámite no se continuará hasta tanto se haya pagado la tarifa por el servicio de evaluación. Transcurrido dos (2) meses de la expedición del presente auto sin que se presente el usuario a impulsar el trámite se archivará la solicitud sin perjuicio que esta se presente de nuevo.

TERCERO: ORDÉNESE la fijación de un aviso en lugar público y visible de la Alcaldía del municipio de Dagua (Valle), el cual deberá contener las partes pertinentes a la solicitud por el término de 10 días. Una vez desfijado dicho aviso, deberá glosarse al expediente con las correspondientes constancias de fijación y desfijación.

PARAGRAFO: Dentro de los cinco (5) días hábiles siguientes a la desfijación del citado aviso, deberá fijarse fecha y hora para la práctica de una visita ocular al sitio materia de la petición, en la cual deberá verificarse los hechos relacionados con la solicitud. Dentro de los cinco (5) días siguientes a la práctica de dicha diligencia, se deberá rendir el respectivo concepto técnico.

CUARTO: (UNICAMENTE PARA LICENCIAS AMBIENTALES O PLANES DE MANEJO AMBIENTAL): Por parte el(os) señor(a)(s) o sociedad _____, publíquese el texto del presente Auto dentro de los primeros CINCO (5) días hábiles siguientes al recibo del mismo, por una sola vez en un diario de amplia circulación en la región. Un ejemplar del diario que contenga la publicación debe allegarse a la Corporación, en un término que no podrá exceder los CINCO (5) días siguientes a la publicación.

PARAGRAFO: En caso de no presentarse la constancia de la publicación del Auto de Iniciación de Trámite y la constancia de pago del servicio de evaluación dentro de los términos señalados, se aplicará lo establecido en el artículo 13 del Código Contencioso Administrativo.

QUINTO: Por parte de La Dirección Ambiental Regional Pacífico Este, publíquese un extracto de este auto con los datos pertinentes a la solicitud, en el Boletín de Actos Administrativos Ambientales de la CVC, para efectos de lo dispuesto en el artículo 70 de la Ley 99 de 1993, en concordancia con el artículo 15 del Código Contencioso Administrativo.

SEXTO: Por parte de La Dirección Ambiental Regional Pacífico Este, comuníquese el presente auto a la señora MIRIAM GRACIELA RIVAS GONZALEZ, identificada con la cédula de ciudadanía No. 38.965.158 expedida en Cali – Valle, con residencia en la carrera 54AN No. 5A – 21 barrio Tequendama, municipio de Santiago de Cali.

PUBLÍQUESE Y CÚMPLASE.

EDUARDO VELASCO ABAD
Director Territorial
Dirección Ambiental Regional Pacífico Este

Dagua, 07 de abril de 2014

CONSIDERANDO

Que la señora NELLY ARROYO DE MONTEALEGRE, identificada con la cédula de ciudadanía No. 38.993.853 expedida en Cali - Valle, con residencia en la carrera 65 No. 12A - 56, municipio Santiago de Cali, obrando en calidad de propietaria, mediante escrito presentado en fecha 24 de febrero de 2014, radicación N° 13172, solicita a La Dirección Ambiental Regional Pacífico Este, el Otorgamiento ____ o Cesión ____ o Modificación ____ o Traspaso ____ o Cancelación ____ o Renovación ____ o Prorroga X, CONCESIÓN AGUAS SUPERFICIALES X SUBTERANEAS ____, PERMISO ____ O AUTORIZACIÓN ____ APROVECHAMIENTO FORESTAL ÚNICO, PERMISO ____ O AUTORIZACIÓN ____ APROVECHAMIENTO FORESTAL PERSISTENTE, PERMISO ____ O AUTORIZACIÓN ____ APROVECHAMIENTO FORESTAL DOMÉSTICO, PERMISO DE VERTIMIENTO ____, PERMISO DE EMISIONES ATMOSFÉRICAS ____, PERMISO CONSTRUCCIÓN DE VÍAS ____ Y/O EXPLANACIÓN ____, PERMISO ADECUACIÓN DE TERRENO ____, LICENCIA AMBIENTAL ____ O PLAN DE MANEJO AMBIENTAL ____, OCUPACIÓN DE CAUCE Y APROBACIÓN OBRAS HIDRAÚLICAS ____, de la resolución OGAT P.E No. 0690 del 28 de junio de 2004, "Por la cual se otorga una concesión de aguas de uso público" aguas que son utilizadas en uso piscícola en su predio Finca La Playa, localizado en la vereda Marquetalia, jurisdicción del municipio de Restrepo, departamento del Valle del Cauca.

Que con la solicitud presentó la siguiente documentación:

- Formulario Único Nacional de Solicitudes de Concesión de Aguas Superficiales
- Formulario Discriminación valores para determinar el costo del proyecto, obra o actividad.
- Certificado de tradición matrícula inmobiliaria No. 370-438679 impreso el 05 de febrero de 2014 por la Oficina de Registro de Instrumentos Públicos de Cali.
- Copia de la cédula de ciudadanía de la solicitante.
- Factura de venta No. 00213984 expedida por la Corporación Autónoma Regional del Valle del Cauca, por concepto de importe de concesión de aguas superficiales.

Como la solicitud se encuentra ajustada a lo establecido en las normas vigentes que regulan la materia y siendo la Corporación competente para conocer de la presente solicitud, según la facultad otorgada por el artículo 31 numeral 9 de la Ley 99 de diciembre 22 de 1993, el Director Regional de la DAR Pacífico Este

DISPONE:

PRIMERO: INICIAR el procedimiento administrativo de la solicitud presentada por la señora NELLY ARROYO DE MONTEALEGRE, identificada con la cédula de ciudadanía No. 38.993.853 expedida en Cali - Valle, con residencia en la carrera 65 No. 12A - 56, municipio Santiago de Cali, tendiente al Otorgamiento ____ o Cesión ____ o Modificación ____ o Traspaso ____ o Cancelación ____ o Renovación ____ o Prorroga X, de la resolución OGAT P.E No. 0690 del 28 de junio de 2004, "Por la cual se otorga una concesión de aguas de uso público" aguas que son utilizadas en uso piscícola en su predio Finca La Playa, localizado en la vereda Marquetalia, jurisdicción del municipio de Restrepo.

SEGUNDO: Como tarifa por el servicio de evaluación del Derecho Ambiental, la señora NELLY ARROYO DE MONTEALEGRE, deberá cancelar por una sola vez, a favor de La Corporación Autónoma Regional del Valle del Cauca – CVC, la suma de ochenta y cinco mil ciento setenta y dos pesos (\$ 86.824) de acuerdo con lo establecido en la Resolución 0100 No. 0100-0095-2013 y actualizada por medio de la resolución 0100 No. 0100-0033 de 2014.

PARÁGRAFO PRIMERO: La suma anteriormente expresada deberá ser cancelada en la cuenta de las Entidades Financieras establecidas en la factura que se le entregará en las instalaciones de la DAR Pacífico Este, con sede en Dagua o en cualquier

oficina de La CVC en el Valle. La suma anterior, deberá ser cancelada en el término de los cinco (05) días siguientes a la fecha de recibo del presente Auto.

PARÁGRAFO SEGUNDO: El trámite no se continuará hasta tanto se haya pagado la tarifa por el servicio de evaluación. Transcurrido dos (2) meses de la expedición del presente auto sin que se presente el usuario a impulsar el trámite se archivara la solicitud sin perjuicio que esta se presente de nuevo.

TERCERO: ORDÉNESE la fijación de un aviso en lugar público y visible de la Alcaldía del municipio de Restrepo (Valle), el cual deberá contener las partes pertinentes a la solicitud por el término de 10 días. Una vez desfijado dicho aviso, deberá glosarse al expediente con las correspondientes constancias de fijación y desfijación.

PARAGRAFO: Dentro de los cinco (5) días hábiles siguientes a la desfijación del citado aviso, deberá fijarse fecha y hora para la práctica de una visita ocular al sitio materia de la petición, en la cual deberá verificarse los hechos relacionados con la solicitud. Dentro de los cinco (5) días siguientes a la práctica de dicha diligencia, se deberá rendir el respectivo concepto técnico.

CUARTO: (UNICAMENTE PARA LICENCIAS AMBIENTALES O PLANES DE MANEJO AMBIENTAL): Por parte el(os) señor(a)(s) o sociedad _____, publíquese el texto del presente Auto dentro de los primeros CINCO (5) días hábiles siguientes al recibo del mismo, por una sola vez en un diario de amplia circulación en la región. Un ejemplar del diario que contenga la publicación debe allegarse a la Corporación, en un término que no podrá exceder los CINCO (5) días siguientes a la publicación.

PARAGRAFO: En caso de no presentarse la constancia de la publicación del Auto de Iniciación de Trámite y la constancia de pago del servicio de evaluación dentro de los términos señalados, se aplicará lo establecido en el artículo 13 del Código Contencioso Administrativo.

QUINTO: Por parte de La Dirección Ambiental Regional Pacifico Este, publíquese un extracto de este auto con los datos pertinentes a la solicitud, en el Boletín de Actos Administrativos Ambientales de la CVC, para efectos de lo dispuesto en el artículo 70 de la Ley 99 de 1993, en concordancia con el artículo 15 del Código Contencioso Administrativo.

SEXTO: Por parte de La Dirección Ambiental Regional Pacifico Este, comuníquese el presente auto a la señora NELLY ARROYO DE MONTEALEGRE, identificada con la cédula de ciudadanía No. 38.993.853 expedida en Cali - Valle, con residencia en la carrera 65 No. 12A - 56, municipio Santiago de Cali.

PUBLÍQUESE Y CÚPLASE.

EDUARDO VELASCO ABAD
Director Territorial
Dirección Ambiental Regional Pacifico Este

Dagua, 08 de abril de 2014

CONSIDERANDO

Que el señor ROBERTO BRAVO ERAZO, identificado con la cédula de ciudadanía No. 2.550.166 de Dagua – Valle, con residencia en la carrera 10 No. 7 - 229, corregimiento Los Alpes, municipio de Dagua, obrando en calidad de propietario, escrito presentado en fecha 05 de diciembre de 2012, radicación N° 80315, solicita a La Dirección Ambiental Regional Pacifico Este, el Otorgamiento X o Cesión ____ o Modificación ____ o Traspaso ____ o Cancelación ____ o Renovación ____ o Prorroga ____, CONCESIÓN AGUAS SUPERFICIALES X SUBTERRANEAS ____, PERMISO ____ O AUTORIZACIÓN ____ APROVECHAMIENTO FORESTAL ÚNICO, PERMISO ____ O AUTORIZACIÓN ____ APROVECHAMIENTO FORESTAL PERSISTENTE, PERMISO ____ O AUTORIZACIÓN ____ APROVECHAMIENTO FORESTAL DOMÉSTICO, PERMISO DE VERTIMIENTO ____ PERMISO DE EMISIONES ATMOSFÉRICAS ____, PERMISO CONSTRUCCIÓN DE VÍAS ____ Y/O EXPLANACIÓN ____, PERMISO ADECUACIÓN DE TERRENO ____, LICENCIA AMBIENTAL ____ O PLAN DE MANEJO AMBIENTAL ____, OCUPACIÓN DE CAUCE Y APROBACIÓN OBRAS HIDRÁULICAS ____, para riego en el predio La Gloria, localizado en la carrera 10 No. 7 - 229, corregimiento Los Alpes, municipio de Dagua, departamento del Valle del Cauca.

Que con la solicitud presentó la siguiente documentación:

- Formulario Único Nacional de Solicitudes de Concesión de Aguas Superficiales
- Formulario Discriminación valores para determinar el costo del proyecto, obra o actividad.
- Certificado de tradición matrícula inmobiliaria N° 370-431994 impreso el 04 de septiembre de 2012 por la Oficina de Registro de Instrumentos Públicos de Cali.

Como la solicitud se encuentra ajustada a lo establecido en las normas vigentes que regulan la materia y siendo la Corporación competente para conocer de la presente solicitud, según la facultad otorgada por el artículo 31 numeral 9 de la Ley 99 de diciembre 22 de 1993, el Director Regional de la DAR Pacífico Este

DISPONE:

PRIMERO: INICIAR el procedimiento administrativo de la solicitud presentada por el señor ROBERTO BRAVO ERAZO, identificado con la cédula de ciudadanía No. 2.550.166 de Dagua – Valle, con residencia en la carrera 10 No. 7 - 229, municipio de Dagua, tendiente al Otorgamiento X o Cesión____ o Modificación____ o Traspaso____ o Cancelación____ o Renovación____ o Prorroga____, de: Concesión de aguas superficiales, para riego en el predio La Gloria, localizado en la carrera 10 No. 7 - 229, corregimiento Los Alpes, municipio de Dagua.

SEGUNDO: Como tarifa por el servicio de evaluación del derecho ambiental, el señor ROBERTO BRAVO ERAZO, deberá cancelar por una sola vez, a favor de La Corporación Autónoma Regional del Valle del Cauca – CVC, la suma de ochenta y seis mil ochocientos veinticuatro pesos (\$ 86.824.00) de acuerdo con lo establecido en la Resolución 0100 No. 0100-0095-2013 y actualizada por medio de la resolución 0100 No. 0100-0033 de 2014.

PARÁGRAFO PRIMERO: La suma anteriormente expresada deberá ser cancelada en la cuenta de las Entidades Financieras establecidas en la factura que se le entregará en las instalaciones de la DAR Pacífico Este, con sede en Dagua o en cualquier oficina de La CVC en el Valle. La suma anterior, deberá ser cancelada en el término de los cinco (05) días siguientes a la fecha de recibo del presente Auto.

PARÁGRAFO SEGUNDO: El trámite no se continuará hasta tanto se haya pagado la tarifa por el servicio de evaluación. Transcurrido dos (2) meses de la expedición del presente auto sin que se presente el usuario a impulsar el trámite se archivara la solicitud sin perjuicio que esta se presente de nuevo.

TERCERO: ORDÉNESE la fijación de un aviso en lugar público y visible de la Alcaldía del municipio de Dagua (Valle), el cual deberá contener las partes pertinentes a la solicitud por el término de 10 días. Una vez desfijado dicho aviso, deberá glosarse al expediente con las correspondientes constancias de fijación y desfijación.

PARAGRAFO: Dentro de los cinco (5) días hábiles siguientes a la desfijación del citado aviso, deberá fijarse fecha y hora para la práctica de una visita ocular al sitio materia de la petición, en la cual deberá verificarse los hechos relacionados con la solicitud. Dentro de los cinco (5) días siguientes a la práctica de dicha diligencia, se deberá rendir el respectivo concepto técnico.

CUARTO: (UNICAMENTE PARA LICENCIAS AMBIENTALES O PLANES DE MANEJO AMBIENTAL): Por parte el(os) señor(a)(s) o sociedad _____, publíquese el texto del presente Auto dentro de los primeros CINCO (5) días hábiles siguientes al recibo del mismo, por una sola vez en un diario de amplia circulación en la región. Un ejemplar del diario que contenga la publicación debe allegarse a la Corporación, en un término que no podrá exceder los CINCO (5) días siguientes a la publicación.

PARAGRAFO: En caso de no presentarse la constancia de la publicación del Auto de Iniciación de Trámite y la constancia de pago del servicio de evaluación dentro de los términos señalados, se aplicará lo establecido en el artículo 13 del Código Contencioso Administrativo.

QUINTO: Por parte de La Dirección Ambiental Regional Pacífico Este, publíquese un extracto de este auto con los datos pertinentes a la solicitud, en el Boletín de Actos Administrativos Ambientales de la CVC, para efectos de lo dispuesto en el artículo 70 de la Ley 99 de 1993, en concordancia con el artículo 15 del Código Contencioso Administrativo.

SEXTO: Por parte de La Dirección Ambiental Regional Pacífico Este, comuníquese el presente auto al señor ROBERTO BRAVO ERAZO, identificado con la cédula de ciudadanía No. 2.550.166 de Dagua – Valle, con residencia en la carrera 10 No. 7 - 229, corregimiento Los Alpes, municipio de Dagua.

PUBLÍQUESE Y CÚMPLASE.

EDUARDO VELASCO ABAD
Director Territorial
Dirección Ambiental Regional Pacífico Este

Dagua, 30 de abril de 2014

CONSIDERANDO

Que la señora ROSALBA VASQUEZ MENDOZA, identificada con la cédula de ciudadanía No. 31.208.625 de Cali - Valle, con residencia en la carrera 40 No. 48 - 77, municipio de Santiago de Cali, obrando en calidad de propietaria y mediante escrito presentado en fecha 03 de abril de 2014, radicación No. 25381, solicita a La Dirección Ambiental Regional Pacífico Este, el Otorgamiento X o Cesión ___ o Modificación ___ o Traspaso ___ o Cancelación ___ o Renovación ___ o Prorroga ___, CONCESIÓN AGUAS SUPERFICIALES X SUBTERRANEAS ___, PERMISO ___ O AUTORIZACIÓN ___ APROVECHAMIENTO FORESTAL ÚNICO, PERMISO ___ O AUTORIZACIÓN ___ APROVECHAMIENTO FORESTAL PERSISTENTE, PERMISO ___ O AUTORIZACIÓN ___ APROVECHAMIENTO FORESTAL DOMÉSTICO, PERMISO DE VERTIMIENTO ___ PERMISO DE EMISIONES ATMOSFÉRICAS ___, PERMISO CONSTRUCCIÓN DE VÍAS ___ Y/O EXPLANACIÓN ___, PERMISO ADECUACIÓN DE TERRENO ___, LICENCIA AMBIENTAL ___ O PLAN DE MANEJO AMBIENTAL ___, OCUPACIÓN DE CAUCE Y APROBACIÓN OBRAS HIDRAÚLICAS ___, para uso doméstico en el predio sin nombre, localizado en la vereda Ben hur, corregimiento San Bernardo, municipio de Dagua, departamento del Valle del Cauca.

Que con la solicitud presentó la siguiente documentación:

- Formulario Único Nacional de Solicitudes de Concesión de Aguas Superficiales.
- Formulario Discriminación valores para determinar el costo del proyecto, obra o actividad.
- Fotocopia de la cédula de ciudadanía de la solicitante.
- Certificado de tradición matrícula inmobiliaria No. 370-279855 impreso el 03 de abril de 2014.

Como la solicitud se encuentra ajustada a lo establecido en las normas vigentes que regulan la materia y siendo la Corporación competente para conocer de la presente solicitud, según la facultad otorgada por el artículo 31 numeral 9 de la Ley 99 de diciembre 22 de 1993, el Director Regional de la DAR Pacífico Este.

DISPONE:

PRIMERO: INICIAR el procedimiento administrativo de la solicitud presentada por la señora ROSALBA VASQUEZ MENDOZA, identificada con la cédula de ciudadanía No. 31.208.625 de Cali - Valle, con residencia en la carrera 40 No. 48 - 77, municipio de Santiago de Cali, tendiente al Otorgamiento X o Cesión ___ o Modificación ___ o Traspaso ___ o Cancelación ___ o Renovación ___ o Prorroga ___, de: Concesión de aguas superficiales, para uso doméstico en el predio sin nombre, localizado en la vereda Ben hur, corregimiento San Bernardo, municipio de Dagua, departamento del Valle del Cauca.

SEGUNDO: Como tarifa por el servicio de evaluación del Derecho Ambiental, la señora ROSALBA VASQUEZ MENDOZA, deberá cancelar por una sola vez, a favor de La Corporación Autónoma Regional del Valle del Cauca – CVC, la suma de ochenta y seis mil ochocientos veinticuatro pesos (\$ 86.824.00) de acuerdo con lo establecido en la resolución 0100 No. 0100-0095-2013 y actualizada mediante la resolución 0100 No. 0100-0033 del 20 de enero de 2014.

PARÁGRAFO PRIMERO: La suma anteriormente expresada deberá ser cancelada en la cuenta de las Entidades Financieras establecidas en la factura que se le entregará en las instalaciones de la DAR Pacífico Este, con sede en el municipio de Dagua o en cualquier oficina de La CVC en el Valle. La suma anterior, deberá ser cancelada en el término de los cinco (05) días siguientes a la fecha de recibo del presente Auto.

PARÁGRAFO SEGUNDO: El trámite no se continuará hasta tanto se haya pagado la tarifa por el servicio de evaluación. Transcurrido dos (2) meses de la expedición del presente auto sin que se presente el usuario a impulsar el trámite se archivara la solicitud sin perjuicio que esta se presente de nuevo.

TERCERO: ORDÉNESE la fijación de un aviso en lugar público y visible de la Alcaldía del municipio de Dagua (Valle), el cual deberá contener las partes pertinentes a la solicitud por el termino de 10 días. Una vez desfijado dicho aviso, deberá glosarse al expediente con las correspondientes constancias de fijación y desfijación.

PARAGRAFO: Dentro de los cinco (5) días hábiles siguientes a la desfijación del citado aviso, deberá fijarse fecha y hora para la práctica de una visita ocular al sitio materia de la petición, en la cual deberá verificarse los hechos relacionados con la solicitud. Dentro de los cinco (5) días siguientes a la práctica de dicha diligencia, se deberá rendir el respectivo concepto técnico.

CUARTO: (UNICAMENTE PARA LICENCIAS AMBIENTALES O PLANES DE MANEJO AMBIENTAL): Por parte el(os) señor(a)(s) o sociedad _____, publíquese el texto del presente Auto dentro de los primeros CINCO (5) días hábiles siguientes al recibo del mismo, por una sola vez en un diario de amplia circulación en la región. Un ejemplar del diario que contenga la publicación debe allegarse a la Corporación, en un término que no podrá exceder los CINCO (5) días siguientes a la publicación.

PARAGRAFO: En caso de no presentarse la constancia de la publicación del Auto de Iniciación de Trámite y la constancia de pago del servicio de evaluación dentro de los términos señalados, se aplicará lo establecido en el artículo 13 del Código Contencioso Administrativo.

QUINTO: Por parte de La Dirección Ambiental Regional Pacífico Este, publíquese un extracto de este auto con los datos pertinentes a la solicitud, en el Boletín de Actos Administrativos Ambientales de la CVC, para efectos de lo dispuesto en el artículo 70 de la Ley 99 de 1993, en concordancia con el artículo 15 del Código Contencioso Administrativo.

SEXTO: Por parte de La Dirección Ambiental Regional Pacífico Este, comuníquese el presente auto a la señora ROSALBA VASQUEZ MENDOZA, identificada con la cédula de ciudadanía No. 31.208.625 de Cali - Valle, con residencia en la carrera 40 No. 48 - 77, municipio de Santiago de Cali.

PUBLÍQUESE Y CÚMPLASE.

EDUARDO VELASCO ABAD
Director Territorial
Dirección Ambiental Regional Pacífico Este

Dagua, 08 de abril de 2014

CONSIDERANDO

Que la señora SIXTA TULIA GOMEZ DE SALAMANCA, identificada con la cédula de ciudadanía No. 29.416.771 expedida en Dagua – Valle, con residencia en el Km 26 sector Morelia, municipio de Dagua, obrando en calidad de propietaria, escrito presentado en fecha 06 de febrero de 2014, radicación N° 10085, solicita a La Dirección Ambiental Regional Pacífico Este, el Otorgamiento X o Cesión ___ o Modificación ___ o Traspaso ___ o Cancelación ___ o Renovación ___ o Prorroga ___, CONCESIÓN AGUAS SUPERFICIALES X SUBTERRANEAS ___, PERMISO ___ O AUTORIZACIÓN ___ APROVECHAMIENTO FORESTAL ÚNICO, PERMISO ___ O AUTORIZACIÓN ___ APROVECHAMIENTO FORESTAL PERSISTENTE, PERMISO ___ O AUTORIZACIÓN ___ APROVECHAMIENTO FORESTAL DOMÉSTICO, PERMISO DE VERTIMIENTO ___ PERMISO DE EMISIONES ATMOSFÉRICAS ___, PERMISO CONSTRUCCIÓN DE VÍAS ___ Y/O EXPLANACIÓN ___, PERMISO ADECUACIÓN DE TERRENO ___, LICENCIA AMBIENTAL ___ O PLAN DE MANEJO AMBIENTAL ___, OCUPACIÓN DE CAUCE Y APROBACIÓN OBRAS HIDRAÚLICAS ___, para uso doméstico en el predio La Cañada, localizado en el Km 26 sector Morelia, municipio de Dagua, departamento del Valle del Cauca.

Que con la solicitud presentó la siguiente documentación:

- Formulario Único Nacional de Solicitudes de Concesión de Aguas Superficiales
- Formulario Discriminación valores para determinar el costo del proyecto, obra o actividad.
- Fotocopia de la cédula de ciudadanía del solicitante.
- Certificado de tradición matrícula inmobiliaria N° 370-110786 impreso el 29 de enero de 2014 por la Oficina de Registro de Instrumentos Públicos de Cali.

Como la solicitud se encuentra ajustada a lo establecido en las normas vigentes que regulan la materia y siendo la Corporación competente para conocer de la presente solicitud, según la facultad otorgada por el artículo 31 numeral 9 de la Ley 99 de diciembre 22 de 1993, el Director Regional de la DAR Pacífico Este

DISPONE:

PRIMERO: INICIAR el procedimiento administrativo de la solicitud presentada por la señora SIXTA TULIA GOMEZ DE SALAMANCA, identificada con la cédula de ciudadanía No. 29.416.771 expedida en Dagua – Valle, con residencia en el Km 26 sector Morelia, municipio de Dagua, tendiente al Otorgamiento X o Cesión ___ o Modificación ___ o Traspaso ___ o Cancelación ___ o Renovación ___ o Prorroga ___, de: Concesión de aguas superficiales, para uso doméstico en el predio La Cañada, localizado en el Km 26 sector Morelia, municipio de Dagua.

SEGUNDO: Como tarifa por el servicio de evaluación del derecho ambiental, la señora SIXTA TULIA GOMEZ DE SALAMANCA, deberá cancelar por una sola vez, a favor de La Corporación Autónoma Regional del Valle del Cauca – CVC, la suma de ochenta y seis mil ochocientos veinticuatro pesos (\$ 86.824.00) de acuerdo con lo establecido en la Resolución 0100 No. 0100-0095-2013 y actualizada por medio de la resolución 0100 No. 0100-0033 de 2014.

PARÁGRAFO PRIMERO: La suma anteriormente expresada deberá ser cancelada en la cuenta de las Entidades Financieras establecidas en la factura que se le entregará en las instalaciones de la DAR Pacífico Este, con sede en Dagua o en cualquier oficina de La CVC en el Valle. La suma anterior, deberá ser cancelada en el término de los cinco (05) días siguientes a la fecha de recibo del presente Auto.

PARÁGRAFO SEGUNDO: El trámite no se continuará hasta tanto se haya pagado la tarifa por el servicio de evaluación. Transcurrido dos (2) meses de la expedición del presente auto sin que se presente el usuario a impulsar el trámite se archivara la solicitud sin perjuicio que esta se presente de nuevo.

TERCERO: ORDÉNESE la fijación de un aviso en lugar público y visible de la Alcaldía del municipio de Dagua (Valle), el cual deberá contener las partes pertinentes a la solicitud por el termino de 10 días. Una vez desfijado dicho aviso, deberá glosarse al expediente con las correspondientes constancias de fijación y desfijación.

PARAGRAFO: Dentro de los cinco (5) días hábiles siguientes a la desfijación del citado aviso, deberá fijarse fecha y hora para la práctica de una visita ocular al sitio materia de la petición, en la cual deberá verificarse los hechos relacionados con la solicitud. Dentro de los cinco (5) días siguientes a la práctica de dicha diligencia, se deberá rendir el respectivo concepto técnico.

CUARTO: (UNICAMENTE PARA LICENCIAS AMBIENTALES O PLANES DE MANEJO AMBIENTAL): Por parte el(os) señor(a)(s) o sociedad _____, publíquese el texto del presente Auto dentro de los primeros CINCO (5) días hábiles siguientes al recibo del mismo, por una sola vez en un diario de amplia circulación en la región. Un ejemplar del diario que contenga la publicación debe allegarse a la Corporación, en un término que no podrá exceder los CINCO (5) días siguientes a la publicación.

PARAGRAFO: En caso de no presentarse la constancia de la publicación del Auto de Iniciación de Trámite y la constancia de pago del servicio de evaluación dentro de los términos señalados, se aplicará lo establecido en el artículo 13 del Código Contencioso Administrativo.

QUINTO: Por parte de La Dirección Ambiental Regional Pacífico Este, publíquese un extracto de este auto con los datos pertinentes a la solicitud, en el Boletín de Actos Administrativos Ambientales de la CVC, para efectos de lo dispuesto en el artículo 70 de la Ley 99 de 1993, en concordancia con el artículo 15 del Código Contencioso Administrativo.

SEXTO: Por parte de La Dirección Ambiental Regional Pacífico Este, comuníquese el presente auto a la señora SIXTA TULIA GOMEZ DE SALAMANCA, identificada con la cédula de ciudadanía No. 29.416.771 expedida en Dagua – Valle, con residencia en el Km 26 sector Morelia, municipio de Dagua.

PUBLÍQUESE Y CÚPLASE.

EDUARDO VELASCO ABAD
Director Territorial
Dirección Ambiental Regional Pacífico Este

Dagua, 07 de abril de 2014

CONSIDERANDO

Que la señora TRANSITO BOTINA BOTINA, con residencia en el predio Villa María, vereda La Clorinda, municipio de Dagua, obrando en calidad de propietaria, escrito presentado en fecha 06 de octubre de 2011, radicación N° 61716, solicita a La Dirección Ambiental Regional Pacífico Este, el Otorgamiento X o Cesión ____ o Modificación ____ o Traspaso ____ o Cancelación ____ o Renovación ____ o Prorroga ____, CONCESIÓN AGUAS SUPERFICIALES X SUBTERRANEAS ____, PERMISO ____ O AUTORIZACIÓN____ APROVECHAMIENTO FORESTAL ÚNICO, PERMISO____ O AUTORIZACIÓN____ APROVECHAMIENTO FORESTAL PERSISTENTE, PERMISO____ O AUTORIZACIÓN____ APROVECHAMIENTO FORESTAL DOMÉSTICO, PERMISO DE VERTIMIENTO____ PERMISO DE EMISIONES ATMOSFÉRICAS____, PERMISO CONSTRUCCIÓN DE VÍAS____Y/O EXPLANACIÓN____, PERMISO ADECUACIÓN DE TERRENO____, LICENCIA AMBIENTAL____ O PLAN DE MANEJO AMBIENTAL____, OCUPACIÓN DE CAUCE Y APROBACIÓN OBRAS HIDRÁULICAS____, para uso doméstico en el predio Villa María, localizado en la vereda La Clorinda, municipio de Dagua, departamento del Valle del Cauca.

Que con la solicitud presentó la siguiente documentación:

- Formulario Único Nacional de Solicitudes de Concesión de Aguas Superficiales
- Formulario Discriminación valores para determinar el costo del proyecto, obra o actividad.
- Certificado de tradición matrícula inmobiliaria N° 370-619426 impreso el 29 de junio de 2011 por la Oficina de Registro de Instrumentos Públicos de Cali.

Como la solicitud se encuentra ajustada a lo establecido en las normas vigentes que regulan la materia y siendo la Corporación competente para conocer de la presente solicitud, según la facultad otorgada por el artículo 31 numeral 9 de la Ley 99 de diciembre 22 de 1993, el Director Regional de la DAR Pacífico Este

DISPONE:

PRIMERO: INICIAR el procedimiento administrativo de la solicitud presentada por la señora TRANSITO BOTINA BOTINA, con residencia en el predio Villa María, vereda La Clorinda, municipio de Dagua, tendiente al Otorgamiento X o Cesión___ o Modificación___ o Traspaso___ o Cancelación___ o Renovación___ o Prorroga___, de: Concesión de aguas superficiales, para uso doméstico en el predio Villa María, vereda La Clorinda, municipio de Dagua

SEGUNDO: Como tarifa por el servicio de evaluación del derecho ambiental, la señora TRANSITO BOTINA BOTINA, deberá cancelar por una sola vez, a favor de La Corporación Autónoma Regional del Valle del Cauca – CVC, la suma de ochenta y seis mil ochocientos veinticuatro pesos (\$ 86.824.00) de acuerdo con lo establecido en la Resolución 0100 No. 0100-0095-2013 y actualizada por medio de la resolución 0100 No. 0100-0033 de 2014.

PARÁGRAFO PRIMERO: La suma anteriormente expresada deberá ser cancelada en la cuenta de las Entidades Financieras establecidas en la factura que se le entregará en las instalaciones de la DAR Pacífico Este, con sede en Dagua o en cualquier oficina de La CVC en el Valle. La suma anterior, deberá ser cancelada en el término de los cinco (05) días siguientes a la fecha de recibo del presente Auto.

PARÁGRAFO SEGUNDO: El trámite no se continuará hasta tanto se haya pagado la tarifa por el servicio de evaluación. Transcurrido dos (2) meses de la expedición del presente auto sin que se presente el usuario a impulsar el trámite se archivará la solicitud sin perjuicio que esta se presente de nuevo.

TERCERO: ORDÉNESE la fijación de un aviso en lugar público y visible de la Alcaldía del municipio de Dagua (Valle), el cual deberá contener las partes pertinentes a la solicitud por el término de 10 días. Una vez desfijado dicho aviso, deberá glosarse al expediente con las correspondientes constancias de fijación y desfijación.

PARAGRAFO: Dentro de los cinco (5) días hábiles siguientes a la desfijación del citado aviso, deberá fijarse fecha y hora para la práctica de una visita ocular al sitio materia de la petición, en la cual deberá verificarse los hechos relacionados con la solicitud. Dentro de los cinco (5) días siguientes a la práctica de dicha diligencia, se deberá rendir el respectivo concepto técnico.

CUARTO: (UNICAMENTE PARA LICENCIAS AMBIENTALES O PLANES DE MANEJO AMBIENTAL): Por parte el(os) señor(a)(s) o sociedad _____, publíquese el texto del presente Auto dentro de los primeros CINCO (5) días hábiles siguientes al recibo del mismo, por una sola vez en un diario de amplia circulación en la región. Un ejemplar del diario que contenga la publicación debe allegarse a la Corporación, en un término que no podrá exceder los CINCO (5) días siguientes a la publicación.

PARAGRAFO: En caso de no presentarse la constancia de la publicación del Auto de Iniciación de Trámite y la constancia de pago del servicio de evaluación dentro de los términos señalados, se aplicará lo establecido en el artículo 13 del Código Contencioso Administrativo.

QUINTO: Por parte de La Dirección Ambiental Regional Pacífico Este, publíquese un extracto de este auto con los datos pertinentes a la solicitud, en el Boletín de Actos Administrativos Ambientales de la CVC, para efectos de lo dispuesto en el artículo 70 de la Ley 99 de 1993, en concordancia con el artículo 15 del Código Contencioso Administrativo.

SEXTO: Por parte de La Dirección Ambiental Regional Pacífico Este, comuníquese el presente auto a la señora TRANSITO BOTINA BOTINA, con residencia en el predio Villa María, vereda La Clorinda, municipio de Dagua.

PUBLÍQUESE Y CÚPLASE.

EDUARDO VELASCO ABAD
Director Territorial
Dirección Ambiental Regional Pacífico Este

Dagua, 30 de abril de 2013

CONSIDERANDO

Que el señor FRANCISCO JAVIER MUÑOZ ECHEVERRY, identificado con la cédula de ciudadanía No. 16.053.322 de Pacora - Caldas, con residencia en la calle 20 No. 118 – 52, Santiago de Cali, obrando en su propio nombre y mediante escrito presentado en fecha 10 de marzo de 2014, radicación No. 21256, solicita a La Dirección Ambiental Regional Pacífico Este, el Otorgamiento ___ o Cesión ___ o Modificación ___ o Traspaso X o Cancelación ___ o Renovación ___ o Prorroga ___, CONCESIÓN AGUAS SUPERFICIALES X SUBTERRANEAS___, PERMISO O AUTORIZACIÓN___ APROVECHAMIENTO FORESTAL ÚNICO, PERMISO O AUTORIZACIÓN___ APROVECHAMIENTO FORESTAL PERSISTENTE, PERMISO ___ O AUTORIZACIÓN___ APROVECHAMIENTO FORESTAL DOMÉSTICO, PERMISO DE VERTIMIENTO___, PERMISO DE EMISIONES ATMOSFÉRICAS___, PERMISO CONSTRUCCIÓN DE VÍAS___Y/O EXPLANACIÓN___, PERMISO

ADECUACIÓN DE TERRENO____, LICENCIA AMBIENTAL ____ O PLAN DE MANEJO AMBIENTAL____, OCUPACIÓN DE CAUCE Y APROBACIÓN OBRAS HIDRAÚLICAS____, de la resolución 0740 No. 000442 del 01 de junio de 2012 "Por la cual de otorga una concesión de aguas superficiales de uso público", a favor del señor Jorge Posada Ángel, identificado con cédula de ciudadanía No. 6.086.694 de Cali – Valle; para uso doméstico en el predio sin nombre, localizado en la vereda Sabaletas, corregimiento Madroñal, municipio de Restrepo.

Que con la solicitud presentó la siguiente documentación:

- Formulario Único Nacional de Solicitudes de Concesión de Aguas Superficiales
- Formulario Discriminación valores para determinar el costo del proyecto, obra o actividad, por valor de \$ 455.500.000
- Fotocopia de la cédula de ciudadanía del solicitante.
- Certificado de tradición matricula inmobiliaria No. 370-298320 impreso el 13 de diciembre de 2013.
- Fotocopia de la resolución 0740 No. 000442 del 01 de junio de 2012, "Por la cual de otorga una concesión de aguas superficiales de uso público", a favor del señor Jorge Posada Ángel.

Como la solicitud se encuentra ajustada a lo establecido en las normas vigentes que regulan la materia y siendo la Corporación competente para conocer de la presente solicitud, según la facultad otorgada por el artículo 31 numeral 9 de la Ley 99 de diciembre 22 de 1993, el Director Regional de la DAR Pacífico Este

DISPONE:

PRIMERO: INICIAR el procedimiento administrativo de la solicitud presentada por el señor FRANCISCO JAVIER MUÑOZ ECHEVERRY, identificado con la cédula de ciudadanía No. 16.053.322 de Pacora - Caldas, con residencia en la calle 20 No. 118 – 52, Santiago de Cali, tendiente al Otorgamiento ____ o Cesión____ o Modificación____ o Traspaso X o Cancelación____ o Renovación____ o Prorroga____, de: la resolución 0740 No. 000442 del 01 de junio de 2012 "Por la cual de otorga una concesión de aguas superficiales de uso público", a favor del señor Jorge Posada Ángel, identificado con cédula de ciudadanía No. 6.086.694 de Cali – Valle.

SEGUNDO: Como tarifa por el servicio de evaluación del Derecho Ambiental, el señor FRANCISCO JAVIER MUÑOZ ECHEVERRY, deberá cancelar por una sola vez, a favor de La Corporación Autónoma Regional del Valle del Cauca – CVC, la suma de tres millones ciento siete mil quinientos noventa y ocho pesos (**\$ 3.107.598**) de acuerdo con lo establecido en la Resolución 0100 No. 0100-0095-2013 y actualizada por medio de la resolución 0100 No. 0100-0033 de 2014.

PARÁGRAFO PRIMERO: La suma anteriormente expresada deberá ser cancelada en la cuenta de las Entidades Financieras establecidas en la factura que se le entregará en las instalaciones de la DAR Pacífico Este, con sede en Dagua o en cualquier oficina de La CVC en el Valle. La suma anterior, deberá ser cancelada en el término de los cinco (05) días siguientes a la fecha de recibo del presente Auto.

PARÁGRAFO SEGUNDO: El trámite no se continuará hasta tanto se haya pagado la tarifa por el servicio de evaluación. Transcurrido dos (2) meses de la expedición del presente auto sin que se presente el usuario a impulsar el trámite se archivara la solicitud sin perjuicio que esta se presente de nuevo.

TERCERO: ORDÉNESE la fijación de un aviso en lugar público y visible de la Alcaldía del municipio de Restrepo (Valle), el cual deberá contener las partes pertinentes a la solicitud por el termino de 10 días. Una vez desfijado dicho aviso, deberá glosarse al expediente con las correspondientes constancias de fijación y desfijación.

PARAGRAFO: Dentro de los cinco (5) días hábiles siguientes a la desfijación del citado aviso, deberá fijarse fecha y hora para la práctica de una visita ocular al sitio materia de la petición, en la cual deberá verificarse los hechos relacionados con la solicitud. Dentro de los cinco (5) días siguientes a la práctica de dicha diligencia, se deberá rendir el respectivo concepto técnico.

CUARTO: (UNICAMENTE PARA LICENCIAS AMBIENTALES O PLANES DE MANEJO AMBIENTAL): Por parte el(os) señor(a)(s) o sociedad _____, publíquese el texto del presente Auto dentro de los primeros CINCO (5) días hábiles siguientes al recibo del mismo, por una sola vez en un diario de amplia circulación en la región. Un ejemplar del diario que contenga la publicación debe allegarse a la Corporación, en un término que no podrá exceder los CINCO (5) días siguientes a la publicación.

PARAGRAFO: En caso de no presentarse la constancia de la publicación del Auto de Iniciación de Trámite y la constancia de pago del servicio de evaluación dentro de los términos señalados, se aplicará lo establecido en el artículo 13 del Código Contencioso Administrativo.

QUINTO: Por parte de La Dirección Ambiental Regional Pacífico Este, publíquese un extracto de este auto con los datos pertinentes a la solicitud, en el Boletín de Actos Administrativos Ambientales de la CVC, para efectos de lo dispuesto en el artículo 70 de la Ley 99 de 1993, en concordancia con el artículo 15 del Código Contencioso Administrativo.

SEXTO: Por parte de La Dirección Ambiental Regional Pacífico Este, comuníquese el presente auto al señor FRANCISCO JAVIER MUÑOZ ECHEVERRY, identificado con la cédula de ciudadanía No. 16.053.322 de Pacora - Caldas, con residencia en la calle 20 No. 118 – 52, Santiago de Cali.

PUBLÍQUESE Y CÚMPLASE

EDUARDO VELASCO ABAD
Director Territorial
Dirección Ambiental Regional Pacífico Este

Dagua, 14 de abril de 2014

CONSIDERANDO

Que la señora ORFA CORDOBA RODRIGUEZ, identificada con la cédula de ciudadanía No. 31.235.911 expedida en Cali – Valle, con residencia en la carrera 74CN No. 1B – 88, municipio de Santiago de Cali, obrando en calidad de propietaria, escrito presentado en fecha 17 de marzo de 2014, radicación N° 22419, solicita a La Dirección Ambiental Regional Pacífico Este, el Otorgamiento X o Cesión ___ o Modificación ___ o Traspaso ___ o Cancelación ___ o Renovación ___ o Prorroga ___, CONCESIÓN AGUAS SUPERFICIALES X SUBTERRANEAS ___, PERMISO ___ O AUTORIZACIÓN___ APROVECHAMIENTO FORESTAL ÚNICO, PERMISO___ O AUTORIZACIÓN___ APROVECHAMIENTO FORESTAL PERSISTENTE, PERMISO___ O AUTORIZACIÓN___ APROVECHAMIENTO FORESTAL DOMÉSTICO, PERMISO DE VERTIMIENTO___ PERMISO DE EMISIONES ATMOSFÉRICAS___, PERMISO CONSTRUCCIÓN DE VÍAS___ Y/O EXPLANACIÓN___, PERMISO ADECUACIÓN DE TERRENO___, LICENCIA AMBIENTAL___ O PLAN DE MANEJO AMBIENTAL___, OCUPACIÓN DE CAUCE Y APROBACIÓN OBRAS HIDRÁULICAS___, para uso doméstico en el predio La Karena, localizado en el corregimiento de San Bernardo, municipio de Dagua, departamento del Valle del Cauca.

Que con la solicitud presentó la siguiente documentación:

- Formulario Único Nacional de Solicitudes de Concesión de Aguas Superficiales
- Formulario Discriminación valores para determinar el costo del proyecto, obra o actividad.
- Fotocopia de la cédula de ciudadanía de la solicitante.
- Certificado de tradición matricula inmobiliaria No. 370-379978 impreso el 07 de marzo de 2014 por la Oficina de Registro de Instrumentos Públicos de Cali.
- Fotocopia de la escritura pública No. 0119 del 10 de febrero de 2014.
- Plano de la ubicación general del predio.

Como la solicitud se encuentra ajustada a lo establecido en las normas vigentes que regulan la materia y siendo la Corporación competente para conocer de la presente solicitud, según la facultad otorgada por el artículo 31 numeral 9 de la Ley 99 de diciembre 22 de 1993, el Director Regional de la DAR Pacífico Este

DISPONE:

PRIMERO: INICIAR el procedimiento administrativo de la solicitud presentada por la señora ORFA CORDOBA RODRIGUEZ, identificada con la cédula de ciudadanía No. 31.235.911 expedida en Cali – Valle, con residencia en la carrera 74CN No. 1B – 88, municipio de Santiago de Cali, tendiente al Otorgamiento X o Cesión___ o Modificación___ o Traspaso___ o Cancelación___ o Renovación___ o Prorroga___, de: Concesión de aguas superficiales, para uso doméstico en el predio La Karena, localizado en el corregimiento de San Bernardo, municipio de Dagua.

SEGUNDO: Como tarifa por el servicio de evaluación del derecho ambiental, la señora ORFA CORDOBA RODRIGUEZ, deberá cancelar por una sola vez, a favor de La Corporación Autónoma Regional del Valle del Cauca – CVC, la suma de ciento setenta y dos mil trescientos dieciocho pesos (\$ 172.318.00) de acuerdo con lo establecido en la Resolución 0100 No. 0100-0095-2013 y actualizada por medio de la resolución 0100 No. 0100-0033 de 2014.

PARÁGRAFO PRIMERO: La suma anteriormente expresada deberá ser cancelada en la cuenta de las Entidades Financieras establecidas en la factura que se le entregará en las instalaciones de la DAR Pacífico Este, con sede en Dagua o en cualquier oficina de La CVC en el Valle. La suma anterior, deberá ser cancelada en el término de los cinco (05) días siguientes a la fecha de recibo del presente Auto.

PARÁGRAFO SEGUNDO: El trámite no se continuará hasta tanto se haya pagado la tarifa por el servicio de evaluación. Transcurrido dos (2) meses de la expedición del presente auto sin que se presente el usuario a impulsar el trámite se archivara la solicitud sin perjuicio que esta se presente de nuevo.

TERCERO: ORDÉNESE la fijación de un aviso en lugar público y visible de la Alcaldía del municipio de Dagua (Valle), el cual deberá contener las partes pertinentes a la solicitud por el término de 10 días. Una vez desfijado dicho aviso, deberá glosarse al expediente con las correspondientes constancias de fijación y desfijación.

PARAGRAFO: Dentro de los cinco (5) días hábiles siguientes a la desfijación del citado aviso, deberá fijarse fecha y hora para la práctica de una visita ocular al sitio materia de la petición, en la cual deberá verificarse los hechos relacionados con la solicitud. Dentro de los cinco (5) días siguientes a la práctica de dicha diligencia, se deberá rendir el respectivo concepto técnico.

CUARTO: (UNICAMENTE PARA LICENCIAS AMBIENTALES O PLANES DE MANEJO AMBIENTAL): Por parte el(os) señor(a)(s) o sociedad _____, publíquese el texto del presente Auto dentro de los primeros CINCO (5) días hábiles siguientes al recibo del mismo, por una sola vez en un diario de amplia circulación en la región. Un ejemplar del diario que contenga la publicación debe allegarse a la Corporación, en un término que no podrá exceder los CINCO (5) días siguientes a la publicación.

PARAGRAFO: En caso de no presentarse la constancia de la publicación del Auto de Iniciación de Trámite y la constancia de pago del servicio de evaluación dentro de los términos señalados, se aplicará lo establecido en el artículo 13 del Código Contencioso Administrativo.

QUINTO: Por parte de La Dirección Ambiental Regional Pacífico Este, publíquese un extracto de este auto con los datos pertinentes a la solicitud, en el Boletín de Actos Administrativos Ambientales de la CVC, para efectos de lo dispuesto en el artículo 70 de la Ley 99 de 1993, en concordancia con el artículo 15 del Código Contencioso Administrativo.

SEXTO: Por parte de La Dirección Ambiental Regional Pacífico Este, comuníquese el presente auto a la señora ORFA CORDOBA RODRIGUEZ, identificada con la cédula de ciudadanía No. 31.235.911 expedida en Cali – Valle, con residencia en la carrera 74CN No. 1B – 88, municipio de Santiago de Cali.

PUBLÍQUESE Y CÚMPLASE.

EDUARDO VELASCO ABAD
Director Territorial
Dirección Ambiental Regional Pacífico Este

AUTO INICIO DE TRÁMITE

Dagua, 23 de enero de 2014

CONSIDERANDO

Que el señor DIEGO ARCESIO CONDE GALVIS, identificado con la cédula de ciudadanía N° 16.655.888 expedida en Cali – Valle, con residencia en la calle 7 N°141 – 180 casa 23 Quintas de Pance, Santiago de Cali, obrando en su propio nombre y mediante escrito presentado en fecha 23 de octubre de 2013, radicación N° 073737, solicita a La Dirección Ambiental Regional Pacífico Este, el Otorgamiento X o Cesión ____ o Modificación ____ o Traspaso ____ o Cancelación ____ o Renovación ____ o Prorroga ____, CONCESIÓN AGUAS SUPERFICIALES X SUBTERRANEAS ____, PERMISO ____ O AUTORIZACIÓN ____ APROVECHAMIENTO FORESTAL ÚNICO ____, PERMISO ____ O AUTORIZACIÓN ____ APROVECHAMIENTO FORESTAL PERSISTENTE ____, PERMISO ____ O AUTORIZACIÓN ____ APROVECHAMIENTO FORESTAL DOMÉSTICO ____, PERMISO DE VERTIMIENTO ____, PERMISO DE EMISIONES ATMOSFÉRICAS ____, PERMISO CONSTRUCCIÓN DE VÍAS ____ Y/O EXPLANACIÓN ____, PERMISO ADECUACIÓN DE TERRENO ____, LICENCIA AMBIENTAL ____ O PLAN DE MANEJO AMBIENTAL ____, OCUPACIÓN DE CAUCE Y APROBACIÓN OBRAS HIDRAÚLICAS ____, para uso pecuario y de riego en sus predios La Esperanza y El Danubio, localizados en la vereda La Guaira, corregimiento de Lomitas, municipio de La Cumbre.

Que con la solicitud presentó la siguiente documentación:

- Formulario Único Nacional de Solicitudes de Concesión de Aguas Superficiales
- Formulario Discriminación valores para determinar el costo del proyecto, obra o actividad, por valor de \$ 45.080.000
- Fotocopia de la cédula de ciudadanía del solicitante.
- Certificados de tradición matrículas inmobiliarias N° 370-109476 y No. 370-129937 impresos el 18 de octubre de 2013 por la Oficina de Registro de Instrumentos Público de Cali.
- Plano de localización de los predios.

Como la solicitud se encuentra ajustada a lo establecido en las normas vigentes que regulan la materia y siendo la Corporación competente para conocer de la presente solicitud, según la facultad otorgada por el artículo 31 numeral 9 de la Ley 99 de diciembre 22 de 1993, el Director Regional de la DAR Pacífico Este

DISPONE:

PRIMERO: INICIAR el procedimiento administrativo de la solicitud presentada por el señor DIEGO ARCESIO CONDE GALVIS, identificado con la cédula de ciudadanía N° 16.655.888 expedida en Cali – Valle, con residencia en la calle 7 N°141 – 180 casa 23 Quintas de Pance, Santiago de Cali, tendiente al Otorgamiento X o Cesión ____ o Modificación ____ o Traspaso ____ o

Cancelación___ o Renovación___ o Prorroga___, de: Concesión de aguas superficiales, para uso pecuario y de riego en sus predios La Esperanza y El Danubio, localizados en la vereda La Guaira, corregimiento de Lomitas, municipio de La Cumbre.

SEGUNDO: Como tarifa por el servicio de evaluación del Derecho Ambiental, el señor DIEGO ARCESIO CONDE GALVIS, identificado con la cédula de ciudadanía N° 16.655.888 expedida en Cali – Valle, deberá cancelar por una sola vez, a favor de La Corporación Autónoma Regional del Valle del Cauca – CVC, la suma de trescientos treinta y ocho mil cuatrocientos dieciséis pesos (\$ 338.416) de acuerdo con lo establecido en la Resolución 0100 No. 0100 – 0095 - 2013.

PARÁGRAFO PRIMERO: La suma anteriormente expresada deberá ser cancelada en la cuenta de las Entidades Financieras establecidas en la factura que se le entregará en las instalaciones de la DAR Pacífico Este, con sede en Dagua o en cualquier oficina de La CVC en el Valle. La suma anterior, deberá ser cancelada en el término de los cinco (05) días siguientes a la fecha de recibo del presente Auto.

PARÁGRAFO SEGUNDO: El trámite no se continuará hasta tanto se haya pagado la tarifa por el servicio de evaluación. Transcurrido dos (2) meses de la expedición del presente auto sin que se presente el usuario a impulsar el trámite se archivará la solicitud sin perjuicio que esta se presente de nuevo.

TERCERO: ORDÉNESE la fijación de un aviso en lugar público y visible de la Alcaldía del municipio de La Cumbre (Valle), el cual deberá contener las partes pertinentes a la solicitud por el término de 10 días. Una vez desfijado dicho aviso, deberá glosarse al expediente con las correspondientes constancias de fijación y desfijación.

PARAGRAFO: Dentro de los cinco (5) días hábiles siguientes a la desfijación del citado aviso, deberá fijarse fecha y hora para la práctica de una visita ocular al sitio materia de la petición, en la cual deberá verificarse los hechos relacionados con la solicitud. Dentro de los cinco (5) días siguientes a la práctica de dicha diligencia, se deberá rendir el respectivo concepto técnico.

CUARTO: (UNICAMENTE PARA LICENCIAS AMBIENTALES O PLANES DE MANEJO AMBIENTAL): Por parte el(os) señor(a)(s) o sociedad _____, publíquese el texto del presente Auto dentro de los primeros CINCO (5) días hábiles siguientes al recibo del mismo, por una sola vez en un diario de amplia circulación en la región. Un ejemplar del diario que contenga la publicación debe allegarse a la Corporación, en un término que no podrá exceder los CINCO (5) días siguientes a la publicación.

PARAGRAFO: En caso de no presentarse la constancia de la publicación del Auto de Iniciación de Trámite y la constancia de pago del servicio de evaluación dentro de los términos señalados, se aplicará lo establecido en el artículo 13 del Código Contencioso Administrativo.

QUINTO: Por parte de La Dirección Ambiental Regional Pacífico Este, publíquese un extracto de este auto con los datos pertinentes a la solicitud, en el Boletín de Actos Administrativos Ambientales de la CVC, para efectos de lo dispuesto en el artículo 70 de la Ley 99 de 1993, en concordancia con el artículo 15 del Código Contencioso Administrativo.

SEXTO: Por parte de La Dirección Ambiental Regional Pacífico Este, comuníquese el presente auto al señor DIEGO ARCESIO CONDE GALVIS, identificado con la cédula de ciudadanía N° 16.655.888 expedida en Cali – Valle, con residencia en la calle 7 N°141 – 180 casa 23 Quintas de Pance, Santiago de Cali.

PUBLÍQUESE Y CÚMPLASE.

RODRIGO MERCADO SANCHEZ
Director Territorial (C)
Dirección Ambiental Regional Pacífico Este

Revisó: Samir Chavarro Salcedo - Profesional Especializado

Expediente 0761-010-002-093-2013

AUTO INICIO DE TRÁMITE

Dagua, 08 de enero de 2014

CONSIDERANDO

Que el señor DIEGO CARDONA CAMPO, identificado con la cédula de ciudadanía N° 6.319.124 expedida en Guacarí– Valle, con residencia en la calle 1 N° 56 – 70 casa 24, Santiago de Cali, obrando en su propio nombre y mediante escrito presentado en fecha 10 de octubre de 2013, radicación N° 72543, solicita a La Dirección Ambiental Regional Pacífico Este, el Otorgamiento ___ o Cesión

___ o Modificación X o Traspaso ___ o Cancelación ___ o Renovación ___ o Prorroga ___, CONCESIÓN AGUAS SUPERFICIALES X, SUBTERRANEAS ___, PERMISO ___ O AUTORIZACIÓN ___ APROVECHAMIENTO FORESTAL ÚNICO, PERMISO ___ O AUTORIZACIÓN ___ APROVECHAMIENTO FORESTAL PERSISTENTE, PERMISO ___ O AUTORIZACIÓN ___ APROVECHAMIENTO FORESTAL DOMÉSTICO ___, PERMISO DE VERTIMIENTO ___ PERMISO DE EMISIONES ATMOSFÉRICAS ___, PERMISO CONSTRUCCIÓN DE VÍAS ___ Y/O EXPLANACIÓN ___, PERMISO ADECUACIÓN DE TERRENO ___, LICENCIA AMBIENTAL ___ O PLAN DE MANEJO AMBIENTAL ___, OCUPACIÓN DE CAUCE Y APROBACIÓN OBRAS HIDRAÚLICAS ___, de la resolución DAR P.E No. 0760-0761-000289 del 11 de junio de 2008, "Por la cual se otorga una concesión de aguas superficiales de uso público de la quebrada La Providencia" a favor del señor Diego Cardona Campo, para aumento de caudal, para los predios La Estrella, La Carmelita, La Leticia y 2 lotes, localizados en la vereda San Pablo, corregimiento de Restrepo, departamento del Valle del Cauca.

Que con la solicitud presentó la siguiente documentación:

- Formulario Único Nacional de Solicitudes de Concesión de Aguas Superficiales
- Formulario Discriminación valores para determinar el costo del proyecto, obra o actividad, por valor de \$ 82.5000.000
- Fotocopia de la cédula de ciudadanía del solicitante.
- Certificados de tradición matrículas inmobiliarias N° 370-504402, N° 370-34730, N° 370-504369, N° 370-827290, N° 370-760987 impresos el 09 de octubre de 2013.
- Escrituras públicas Nos. 506 y 507 de fecha 31 de diciembre de 2009
- Escritura pública No. 27 de fecha 04 de febrero de 2012.
- Plano de localización de los predios.

Como la solicitud se encuentra ajustada a lo establecido en las normas vigentes que regulan la materia y siendo la Corporación competente para conocer de la presente solicitud, según la facultad otorgada por el artículo 31 numeral 9 de la Ley 99 de diciembre 22 de 1993, el Director Regional de la DAR Pacifico Este

DISPONE:

PRIMERO: INICIAR el procedimiento administrativo de la solicitud presentada por el señor DIEGO CARDONA CAMPO, identificado con la cédula de ciudadanía N° 6.319.124 expedida en Guacarí- Valle, con residencia en la calle 1 N° 56 – 70 casa 24, Santiago de Cali, tendiente al Otorgamiento ___ o Cesión ___ o Modificación X o Traspaso ___ o Cancelación ___ o Renovación ___ o Prorroga ___, de: de la resolución DAR P.E No. 0760-0761-000289 del 11 de junio de 2008, "Por la cual se otorga una concesión de aguas superficiales de uso público de la quebrada La Providencia" a favor del señor Diego Cardona Campo, para aumento de caudal, para los predios La Estrella, La Carmelita, La Leticia y 2 lotes, localizados en la vereda San Pablo, corregimiento de Restrepo, departamento del Valle del Cauca.

SEGUNDO: Como tarifa por el servicio de evaluación del Derecho Ambiental, el señor DIEGO CARDONA CAMPO, identificado con la cédula de ciudadanía N° 6.319.124 expedida en Guacarí- Valle, deberá cancelar por una sola vez, a favor de La Corporación Autónoma Regional del Valle del Cauca – CVC, la suma de seiscientos setenta y siete mil ciento setenta y un pesos (\$ 677.171) de acuerdo con lo establecido en la Resolución 0100 No. 0100 – 0095 – 2013.

PARÁGRAFO PRIMERO: La suma anteriormente expresada deberá ser cancelada en la cuenta de las Entidades Financieras establecidas en la factura que se le entregará en las instalaciones de la DAR Pacifico Este, con sede en Dagua o en cualquier oficina de La CVC en el Valle. La suma anterior, deberá ser cancelada en el término de los cinco (05) días siguientes a la fecha de recibo del presente Auto.

PARÁGRAFO SEGUNDO: El trámite no se continuará hasta tanto se haya pagado la tarifa por el servicio de evaluación. Transcurrido dos (2) meses de la expedición del presente auto sin que se presente el usuario a impulsar el trámite se archivara la solicitud sin perjuicio que esta se presente de nuevo.

TERCERO: ORDÉNESE la fijación de un aviso en lugar público y visible de la Alcaldía del municipio de Restrepo (Valle), el cual deberá contener las partes pertinentes a la solicitud por el término de 10 días. Una vez desfijado dicho aviso, deberá glosarse al expediente con las correspondientes constancias de fijación y desfijación.

PARAGRAFO: Dentro de los cinco (5) días hábiles siguientes a la desfijación del citado aviso, deberá fijarse fecha y hora para la práctica de una visita ocular al sitio materia de la petición, en la cual deberá verificarse los hechos relacionados con la solicitud. Dentro de los cinco (5) días siguientes a la práctica de dicha diligencia, se deberá rendir el respectivo concepto técnico.

CUARTO: (UNICAMENTE PARA LICENCIAS AMBIENTALES O PLANES DE MANEJO AMBIENTAL): Por parte el(os) señor(a)(s) o sociedad ___, publíquese el texto del presente Auto dentro de los primeros CINCO (5) días hábiles siguientes al recibo del mismo, por una sola vez en un diario de amplia circulación en la región. Un ejemplar del diario que contenga la publicación debe allegarse a la Corporación, en un término que no podrá exceder los CINCO (5) días siguientes a la publicación.

PARAGRAFO: En caso de no presentarse la constancia de la publicación del Auto de Iniciación de Trámite y la constancia de pago del servicio de evaluación dentro de los términos señalados, se aplicará lo establecido en el artículo 13 del Código Contencioso Administrativo.

QUINTO: Por parte de La Dirección Ambiental Regional Pacífico Este, publíquese un extracto de este auto con los datos pertinentes a la solicitud, en el Boletín de Actos Administrativos Ambientales de la CVC, para efectos de lo dispuesto en el artículo 70 de la Ley 99 de 1993, en concordancia con el artículo 15 del Código Contencioso Administrativo.

SEXTO: Por parte de La Dirección Ambiental Regional Pacífico Este, comuníquese el presente auto al señor DIEGO CARDONA CAMPO, identificado con la cédula de ciudadanía N° 6.319.124 expedida en Guacarí– Valle, con residencia en la calle 1 N° 56 – 70 casa 24, Santiago de Cali.

PUBLÍQUESE Y CÚMPLASE.

RODRIGO MERCADO SANCHEZ
Director Territorial (C)
Dirección Ambiental Regional Pacífico Este

Elaboró: Daniela Obando Burbano, Contrato No. 244 de 2013
Revisó: Samir Chavarro Salcedo - Profesional Especializado

AUTO INICIO DE TRÁMITE

Dagua, 09 de enero de 2014

CONSIDERANDO

Que el señor DIONEL QUINAYAS, identificado con la cédula de ciudadanía N° 14.975.731 expedida en Cali - Valle, con residencia en la vereda Benhur, corregimiento San Bernardo, municipio de Dagua, obrando en calidad de propietario, mediante escrito presentado en fecha 19 de diciembre de 2013, radicación N° 91306, solicita a La Dirección Ambiental Regional Pacífico Este, el Otorgamiento___ o Cesión___ o Modificación___ o Traspaso___ o Cancelación___ o Renovación___ o Prorroga X, CONCESIÓN AGUAS SUPERFICIALES X SUBTERANEAS___, PERMISO___ O AUTORIZACIÓN___ APROVECHAMIENTO FORESTAL ÚNICO___, PERMISO___ O AUTORIZACIÓN___ APROVECHAMIENTO FORESTAL PERSISTENTE, PERMISO___ O AUTORIZACIÓN___ APROVECHAMIENTO FORESTAL DOMÉSTICO, PERMISO DE VERTIMIENTO___, PERMISO DE EMISIONES ATMOSFÉRICAS___, PERMISO CONSTRUCCIÓN DE VÍAS___ Y/O EXPLANACIÓN___, PERMISO ADECUACIÓN DE TERRENO___, LICENCIA AMBIENTAL___ O PLAN DE MANEJO AMBIENTAL___, OCUPACIÓN DE CAUCE Y APROBACIÓN OBRAS HIDRAÚLICAS___, de la resolución OGAT P.E No. 0671 del 28 de junio de 2004, "Por la cual se otorga unas concesiones de aguas de uso público" aguas que son utilizadas en uso doméstico en el predio La Esperanza, localizado en la vereda Benhur, corregimiento San Bernardo, municipio de Dagua, departamento del Valle del Cauca.

Que con la solicitud presentó la siguiente documentación:

- Formulario Único Nacional de Solicitudes de Concesión de Aguas Superficiales
- Formulario Discriminación valores para determinar el costo del proyecto, obra o actividad, por valor de \$ 4.700.000
- Fotocopia de la cédula de ciudadanía del solicitante.
- Certificado de tradición matrícula inmobiliaria N° 370-404876 impreso el 27 de noviembre de 2013 por la Oficina de Registro de Instrumentos Públicos de Cali.
- Factura de pago por concepto de pago de tasa uso de agua del período comprendido entre el 01 de enero de 2013 al 31 de diciembre de 2013.

Como la solicitud se encuentra ajustada a lo establecido en las normas vigentes que regulan la materia y siendo la Corporación competente para conocer de la presente solicitud, según la facultad otorgada por el artículo 31 numeral 9 de la Ley 99 de diciembre 22 de 1993, el Director Regional de la DAR Pacífico Este

DISPONE:

PRIMERO: INICIAR el procedimiento administrativo de la solicitud presentada por el señor DIONEL QUINAYAS, identificado con la cédula de ciudadanía N° 14.975.731 expedida en Cali - Valle, con residencia en la vereda Benhur, corregimiento San Bernardo, municipio de Dagua, tendiente al Otorgamiento___ o Cesión___ o Modificación___ o Traspaso___ o Cancelación___ o Renovación___ o Prorroga X de: de la resolución OGAT P.E No. 0671 del 28 de junio de 2004, "Por la cual se otorga unas concesiones de aguas de uso público" aguas que son utilizadas en uso doméstico en el predio La Esperanza, localizado en la vereda Benhur, corregimiento San Bernardo, municipio de Dagua.

SEGUNDO: Como tarifa por el servicio de evaluación del Derecho Ambiental, el señor DIONEL QUINAYAS, identificado con la cédula de ciudadanía N° 14.975.731 expedida en Cali - Valle, deberá cancelar por una sola vez, a favor de La Corporación Autónoma Regional del Valle del Cauca – CVC, la suma de ochenta y cinco mil ciento setenta y dos pesos (\$ 85.172) de acuerdo con lo establecido en la Resolución 0100 No. 0100 – 0095 - 2013.

PARÁGRAFO PRIMERO: La suma anteriormente expresada deberá ser cancelada en la cuenta de las Entidades Financieras establecidas en la factura que se le entregará en las instalaciones de la DAR Pacífico Este, con sede en Dagua o en cualquier oficina de La CVC en el Valle. La suma anterior, deberá ser cancelada en el término de los cinco (05) días siguientes a la fecha de recibo del presente Auto.

PARÁGRAFO SEGUNDO: El trámite no se continuará hasta tanto se haya pagado la tarifa por el servicio de evaluación. Transcurrido dos (2) meses de la expedición del presente auto sin que se presente el usuario a impulsar el trámite se archivará la solicitud sin perjuicio que esta se presente de nuevo.

TERCERO: ORDÉNESE la fijación de un aviso en lugar público y visible de la Alcaldía del municipio de Dagua (Valle), el cual deberá contener las partes pertinentes a la solicitud por el término de 10 días. Una vez desfijado dicho aviso, deberá glosarse al expediente con las correspondientes constancias de fijación y desfijación.

PARAGRAFO: Dentro de los cinco (5) días hábiles siguientes a la desfijación del citado aviso, deberá fijarse fecha y hora para la práctica de una visita ocular al sitio materia de la petición, en la cual deberá verificarse los hechos relacionados con la solicitud. Dentro de los cinco (5) días siguientes a la práctica de dicha diligencia, se deberá rendir el respectivo concepto técnico.

CUARTO: (UNICAMENTE PARA LICENCIAS AMBIENTALES O PLANES DE MANEJO AMBIENTAL): Por parte el(os) señor(a)(s) o sociedad _____, publíquese el texto del presente Auto dentro de los primeros CINCO (5) días hábiles siguientes al recibo del mismo, por una sola vez en un diario de amplia circulación en la región. Un ejemplar del diario que contenga la publicación debe allegarse a la Corporación, en un término que no podrá exceder los CINCO (5) días siguientes a la publicación.

PARAGRAFO: En caso de no presentarse la constancia de la publicación del Auto de Iniciación de Trámite y la constancia de pago del servicio de evaluación dentro de los términos señalados, se aplicará lo establecido en el artículo 13 del Código Contencioso Administrativo.

QUINTO: Por parte de La Dirección Ambiental Regional Pacífico Este, publíquese un extracto de este auto con los datos pertinentes a la solicitud, en el Boletín de Actos Administrativos Ambientales de la CVC, para efectos de lo dispuesto en el artículo 70 de la Ley 99 de 1993, en concordancia con el artículo 15 del Código Contencioso Administrativo.

SEXTO: Por parte de La Dirección Ambiental Regional Pacífico Este, comuníquese el presente auto al señor DIONEL QUINAYAS, identificado con la cédula de ciudadanía N° 14.975.731 expedida en Cali - Valle, con residencia en la vereda Benhur, corregimiento San Bernardo, municipio de Dagua.

PUBLÍQUESE Y CÚPLASE.

RODRIGO MERCADO SANCHEZ
Director Territorial (C)
Dirección Ambiental Regional Pacífico Este

Elaboró: Daniela Obando Burbano, Contrato No. 244 de 2013
Revisó: Samir Chavarro Salcedo - Profesional Especializado

AUTO INICIO DE TRÁMITE

Dagua, 10 de enero de 2014

CONSIDERANDO

Que el señor GERARDO MARIA MONDRAGON VARELA, identificado con la cédula de ciudadanía N° 16.820.435 expedida en Jamundí – Valle, con residencia en la Avenida 39 Oeste N° 10 - 13, Santiago de Cali, obrando en su propio nombre y mediante escrito presentado en fecha 13 de diciembre de 2013, radicación N° 90657, solicita a La Dirección Ambiental Regional Pacífico Este, el Otorgamiento X o Cesión ____ o Modificación ____ o Traspaso ____ o Cancelación ____ o Renovación ____ o Prorroga ____, CONCESIÓN AGUAS SUPERFICIALES X SUBTERRANEAS ____, PERMISO ____ O AUTORIZACIÓN ____ APROVECHAMIENTO FORESTAL ÚNICO, PERMISO ____ O AUTORIZACIÓN ____ APROVECHAMIENTO FORESTAL

PERSISTENTE, PERMISO____ O AUTORIZACIÓN____ APROVECHAMIENTO FORESTAL DOMÉSTICO____, PERMISO DE VERTIMIENTO____, PERMISO DE EMISIONES ATMOSFÉRICAS____, PERMISO CONSTRUCCIÓN DE VÍAS____ Y/O EXPLANACIÓN____, PERMISO ADECUACIÓN DE TERRENO____, LICENCIA AMBIENTAL____ O PLAN DE MANEJO AMBIENTAL____, OCUPACIÓN DE CAUCE Y APROBACIÓN OBRAS HIDRAÚLICAS____, para riego en su predio Finca La Gracia, localizado en la vereda El Zapote, corregimiento El Piñal, municipio de Dagua.

Que con la solicitud presentó la siguiente documentación:

- Formulario Único Nacional de Solicitudes de Concesión de Aguas Superficiales
- Formulario Discriminación valores para determinar el costo del proyecto, obra o actividad, por valor de \$14.000.000
- Fotocopia de la cédula de ciudadanía del solicitante.
- Certificados de tradición matrículas inmobiliarias N° 370-8608896 y No. 370-872330 impresos el 13 y 9 de diciembre de 2013 respectivamente, por la Oficina de Registro de Instrumentos Público de Cali.

Como la solicitud se encuentra ajustada a lo establecido en las normas vigentes que regulan la materia y siendo la Corporación competente para conocer de la presente solicitud, según la facultad otorgada por el artículo 31 numeral 9 de la Ley 99 de diciembre 22 de 1993, el Director Regional de la DAR Pacifico Este

DISPONE:

PRIMERO: INICIAR el procedimiento administrativo de la solicitud presentada por el señor GERARDO MARIA MONDRAGON VARELA, identificado con la cédula de ciudadanía N° 16.820.435 expedida en Jamundí – Valle, con residencia en la avenida 39 Oeste N° 10 - 13, Santiago de Cali, tendiente al Otorgamiento X o Cesión____ o Modificación____ o Traspaso____ o Cancelación____ o Renovación____ o Prorroga____, de: Concesión de aguas superficiales, para riego en su predio Finca La Gracia, localizado en la vereda El Zapote, corregimiento El Piñal, municipio de Dagua.

SEGUNDO: Como tarifa por el servicio de evaluación del Derecho Ambiental, el señor GERARDO MARIA MONDRAGON VARELA, identificado con la cédula de ciudadanía N° 16.820.435 expedida en Jamundí – Valle, deberá cancelar por una sola vez, a favor de La Corporación Autónoma Regional del Valle del Cauca – CVC, la suma de ochenta y cinco mil ciento setenta y dos pesos (\$ 85.172) de acuerdo con lo establecido en la Resolución 0100 No. 0100 – 0095 - 2013.

PARÁGRAFO PRIMERO: La suma anteriormente expresada deberá ser cancelada en la cuenta de las Entidades Financieras establecidas en la factura que se le entregará en las instalaciones de la DAR Pacifico Este, con sede en Dagua o en cualquier oficina de La CVC en el Valle. La suma anterior, deberá ser cancelada en el término de los cinco (05) días siguientes a la fecha de recibo del presente Auto.

PARÁGRAFO SEGUNDO: El trámite no se continuará hasta tanto se haya pagado la tarifa por el servicio de evaluación. Transcurrido dos (2) meses de la expedición del presente auto sin que se presente el usuario a impulsar el trámite se archivará la solicitud sin perjuicio que esta se presente de nuevo.

TERCERO: ORDÉNESE la fijación de un aviso en lugar público y visible de la Alcaldía del municipio de Dagua (Valle), el cual deberá contener las partes pertinentes a la solicitud por el termino de 10 días. Una vez desfijado dicho aviso, deberá glosarse al expediente con las correspondientes constancias de fijación y desfijación.

PARAGRAFO: Dentro de los cinco (5) días hábiles siguientes a la desfijación del citado aviso, deberá fijarse fecha y hora para la práctica de una visita ocular al sitio materia de la petición, en la cual deberá verificarse los hechos relacionados con la solicitud. Dentro de los cinco (5) días siguientes a la práctica de dicha diligencia, se deberá rendir el respectivo concepto técnico.

CUARTO: (UNICAMENTE PARA LICENCIAS AMBIENTALES O PLANES DE MANEJO AMBIENTAL): Por parte el(os) señor(a)(s) o sociedad _____, publíquese el texto del presente Auto dentro de los primeros CINCO (5) días hábiles siguientes al recibo del mismo, por una sola vez en un diario de amplia circulación en la región. Un ejemplar del diario que contenga la publicación debe allegarse a la Corporación, en un término que no podrá exceder los CINCO (5) días siguientes a la publicación.

PARAGRAFO: En caso de no presentarse la constancia de la publicación del Auto de Iniciación de Trámite y la constancia de pago del servicio de evaluación dentro de los términos señalados, se aplicará lo establecido en el artículo 13 del Código Contencioso Administrativo.

QUINTO: Por parte de La Dirección Ambiental Regional Pacifico Este, publíquese un extracto de este auto con los datos pertinentes a la solicitud, en el Boletín de Actos Administrativos Ambientales de la CVC, para efectos de lo dispuesto en el artículo 70 de la Ley 99 de 1993, en concordancia con el artículo 15 del Código Contencioso Administrativo.

SEXTO: Por parte de La Dirección Ambiental Regional Pacifico Este, comuníquese el presente auto al señor GERARDO MARIA MONDRAGON VARELA, identificado con la cédula de ciudadanía N° 16.820.435 expedida en Jamundí – Valle, con residencia en la avenida 39 Oeste N° 10 - 13, Santiago de Cali.

PUBLÍQUESE Y CÚPLASE.

RODRIGO MERCADO SANCHEZ
Director Territorial (C)
Dirección Ambiental Regional Pacifico Este

Elaboró: Daniela Obando Burbano, Contrato No. 244 de 2013
Revisó: Samir Chavarro Salcedo - Profesional Especializado

Expediente 0761-010-002-110-2013

AUTO INICIO DE TRÁMITE

Dagua, 10 de enero de 2014

CONSIDERANDO

Que el señor RICHARD ALVER GOMEZ ORTIZ, identificado con la cédula de ciudadanía N° 6.248.662 expedida en Dagua – Valle, con residencia en el corregimiento Los Alpes, vía a la carbonera, municipio de Dagua, obrando en su propio nombre y mediante escrito presentado en fecha 08 de octubre de 2013, radicación N° 72252, solicita a La Dirección Ambiental Regional Pacifico Este, el Otorgamiento X o Cesión ____ o Modificación ____ o Traspaso ____ o Cancelación ____ o Renovación ____ o Prorroga ____, CONCESIÓN AGUAS SUPERFICIALES X SUBTERRANEAS ____, PERMISO ____ O AUTORIZACIÓN____ APROVECHAMIENTO FORESTAL ÚNICO, PERMISO____ O AUTORIZACIÓN____ APROVECHAMIENTO FORESTAL PERSISTENTE, PERMISO____ O AUTORIZACIÓN____ APROVECHAMIENTO FORESTAL DOMÉSTICO____, PERMISO DE VERTIMIENTO____, PERMISO DE EMISIONES ATMOSFÉRICAS____, PERMISO CONSTRUCCIÓN DE VÍAS____ Y/O EXPLANACIÓN____, PERMISO ADECUACIÓN DE TERRENO____, LICENCIA AMBIENTAL ____ O PLAN DE MANEJO AMBIENTAL____, OCUPACIÓN DE CAUCE Y APROBACIÓN OBRAS HIDRAÚLICAS____, para uso doméstico, pecuario y de riego en sus predios lote 7 y Lote 7A, localizados en el corregimiento Los Alpes, vía a la carbonera, municipio de Dagua.

Que con la solicitud presentó la siguiente documentación:

- Formulario Único Nacional de Solicitudes de Concesión de Aguas Superficiales
- Formulario Discriminación valores para determinar el costo del proyecto, obra o actividad, por valor de \$56.000.000
- Fotocopia de la cédula de ciudadanía del solicitante.
- Certificados de tradición matrículas inmobiliarias N° 370-244372 y No. 370-244373 impresos el 03 de octubre de 2013 y el 09 de enero de 2014 respectivamente, por la Oficina de Registro de Instrumentos Público de Cali.
- Certificación de la Unidad Municipal de Asistencia Técnica Agropecuaria de Dagua de fecha 28 de julio de 2011.
- Escritura pública No. 358 de fecha 16 de agosto de 2012.

Como la solicitud se encuentra ajustada a lo establecido en las normas vigentes que regulan la materia y siendo la Corporación competente para conocer de la presente solicitud, según la facultad otorgada por el artículo 31 numeral 9 de la Ley 99 de diciembre 22 de 1993, el Director Regional de la DAR Pacifico Este

DISPONE:

PRIMERO: INICIAR el procedimiento administrativo de la solicitud presentada por el señor RICHARD ALVER GOMEZ ORTIZ, identificado con la cédula de ciudadanía N° 6.248.662 expedida en Dagua – Valle, con residencia en el corregimiento Los Alpes, vía a la carbonera, municipio de Dagua, tendiente al Otorgamiento X o Cesión____ o Modificación____ o Traspaso____ o Cancelación____ o Renovación____ o Prorroga____, de: Concesión de aguas superficiales, para uso doméstico, pecuario y de riego en sus predios lote 7 y Lote 7A, localizados en el corregimiento Los Alpes, vía a la carbonera, municipio de Dagua.

SEGUNDO: Como tarifa por el servicio de evaluación del Derecho Ambiental, el señor RICHARD ALVER GOMEZ ORTIZ, identificado con la cédula de ciudadanía N° 6.248.662 expedida en Dagua – Valle, deberá cancelar por una sola vez, a favor de La Corporación Autónoma Regional del Valle del Cauca – CVC, la suma de trescientos treinta y ocho mil cuatrocientos dieciséis pesos (\$ 338.416) de acuerdo con lo establecido en la Resolución 0100 No. 0100 – 0095 - 2013.

PARÁGRAFO PRIMERO: La suma anteriormente expresada deberá ser cancelada en la cuenta de las Entidades Financieras establecidas en la factura que se le entregará en las instalaciones de la DAR Pacifico Este, con sede en Dagua o en cualquier

oficina de La CVC en el Valle. La suma anterior, deberá ser cancelada en el término de los cinco (05) días siguientes a la fecha de recibo del presente Auto.

PARÁGRAFO SEGUNDO: El trámite no se continuará hasta tanto se haya pagado la tarifa por el servicio de evaluación. Transcurrido dos (2) meses de la expedición del presente auto sin que se presente el usuario a impulsar el trámite se archivara la solicitud sin perjuicio que esta se presente de nuevo.

TERCERO: ORDÉNESE la fijación de un aviso en lugar público y visible de la Alcaldía del municipio de Dagua (Valle), el cual deberá contener las partes pertinentes a la solicitud por el término de 10 días. Una vez desfijado dicho aviso, deberá glosarse al expediente con las correspondientes constancias de fijación y desfijación.

PARAGRAFO: Dentro de los cinco (5) días hábiles siguientes a la desfijación del citado aviso, deberá fijarse fecha y hora para la práctica de una visita ocular al sitio materia de la petición, en la cual deberá verificarse los hechos relacionados con la solicitud. Dentro de los cinco (5) días siguientes a la práctica de dicha diligencia, se deberá rendir el respectivo concepto técnico.

CUARTO: (UNICAMENTE PARA LICENCIAS AMBIENTALES O PLANES DE MANEJO AMBIENTAL): Por parte el(os) señor(a)(s) o sociedad _____, publíquese el texto del presente Auto dentro de los primeros CINCO (5) días hábiles siguientes al recibo del mismo, por una sola vez en un diario de amplia circulación en la región. Un ejemplar del diario que contenga la publicación debe allegarse a la Corporación, en un término que no podrá exceder los CINCO (5) días siguientes a la publicación.

PARAGRAFO: En caso de no presentarse la constancia de la publicación del Auto de Iniciación de Trámite y la constancia de pago del servicio de evaluación dentro de los términos señalados, se aplicará lo establecido en el artículo 13 del Código Contencioso Administrativo.

QUINTO: Por parte de La Dirección Ambiental Regional Pacifico Este, publíquese un extracto de este auto con los datos pertinentes a la solicitud, en el Boletín de Actos Administrativos Ambientales de la CVC, para efectos de lo dispuesto en el artículo 70 de la Ley 99 de 1993, en concordancia con el artículo 15 del Código Contencioso Administrativo.

SEXTO: Por parte de La Dirección Ambiental Regional Pacifico Este, comuníquese el presente auto el señor RICHARD ALVER GOMEZ ORTIZ, identificado con la cédula de ciudadanía N° 6.248.662 expedida en Dagua – Valle, con residencia en el corregimiento Los Alpes, vía a la carbonera, municipio de Dagua.

PUBLÍQUESE Y CÚPLASE.

RODRIGO MERCADO SANCHEZ
Director Territorial (C)
Dirección Ambiental Regional Pacifico Este

Elaboró: Daniela Obando Burbano, Contrato No. 244 de 2013
Revisó: Samir Chavarro Salcedo - Profesional Especializado

Expediente 0761-010-002-086-2013

AUTO INICIO DE TRÁMITE

Dagua, 23 de enero de 2014

CONSIDERANDO

Que el señor DIEGO ARCESIO CONDE GALVIS, identificado con la cédula de ciudadanía N° 16.655.888 expedida en Cali – Valle, con residencia en la calle 7 N°141 – 180 casa 23 Quintas de Pance, Santiago de Cali, obrando en su propio nombre y mediante escrito presentado en fecha 23 de octubre de 2013, radicación N° 073737, solicita a La Dirección Ambiental Regional Pacifico Este, el Otorgamiento X o Cesión ____ o Modificación ____ o Traspaso ____ o Cancelación ____ o Renovación ____ o Prorroga ____, CONCESIÓN AGUAS SUPERFICIALES X SUBTERRANEAS ____, PERMISO ____ O AUTORIZACIÓN ____ APROVECHAMIENTO FORESTAL ÚNICO ____, PERMISO ____ O AUTORIZACIÓN ____ APROVECHAMIENTO FORESTAL PERSISTENTE ____, PERMISO ____ O AUTORIZACIÓN ____ APROVECHAMIENTO FORESTAL DOMÉSTICO ____, PERMISO DE VERTIMIENTO ____, PERMISO DE EMISIONES ATMOSFÉRICAS ____, PERMISO CONSTRUCCIÓN DE VÍAS ____ Y/O EXPLANACIÓN ____, PERMISO ADECUACIÓN DE TERRENO ____, LICENCIA AMBIENTAL ____ O PLAN DE MANEJO AMBIENTAL ____, OCUPACIÓN DE CAUCE Y APROBACIÓN OBRAS HIDRAÚLICAS ____, para uso pecuario y de riego en sus predios La Esperanza y El Danubio, localizados en la vereda La Guaira, corregimiento de Lomitas, municipio de La Cumbre.

Que con la solicitud presentó la siguiente documentación:

- Formulario Único Nacional de Solicitudes de Concesión de Aguas Superficiales
- Formulario Discriminación valores para determinar el costo del proyecto, obra o actividad, por valor de \$ 45.080.000

- Fotocopia de la cédula de ciudadanía del solicitante.
- Certificados de tradición matrículas inmobiliarias N° 370-109476 y No. 370-129937 impresos el 18 de octubre de 2013 por la Oficina de Registro de Instrumentos Público de Cali.
- Plano de localización de los predios.

Como la solicitud se encuentra ajustada a lo establecido en las normas vigentes que regulan la materia y siendo la Corporación competente para conocer de la presente solicitud, según la facultad otorgada por el artículo 31 numeral 9 de la Ley 99 de diciembre 22 de 1993, el Director Regional de la DAR Pacifico Este

DISPONE:

PRIMERO: INICIAR el procedimiento administrativo de la solicitud presentada por el señor DIEGO ARCESIO CONDE GALVIS, identificado con la cédula de ciudadanía N° 16.655.888 expedida en Cali – Valle, con residencia en la calle 7 N°141 – 180 casa 23 Quintas de Pance, Santiago de Cali, tendiente al Otorgamiento X o Cesión___ o Modificación___ o Traspaso___ o Cancelación___ o Renovación___ o Prorroga___, de: Concesión de aguas superficiales, para uso pecuario y de riego en sus predios La Esperanza y El Danubio, localizados en la vereda La Guaira, corregimiento de Lomitas, municipio de La Cumbre.

SEGUNDO: Como tarifa por el servicio de evaluación del Derecho Ambiental, el señor DIEGO ARCESIO CONDE GALVIS, identificado con la cédula de ciudadanía N° 16.655.888 expedida en Cali – Valle, deberá cancelar por una sola vez, a favor de La Corporación Autónoma Regional del Valle del Cauca – CVC, la suma de trescientos treinta y ocho mil cuatrocientos dieciséis pesos (\$ 338.416) de acuerdo con lo establecido en la Resolución 0100 No. 0100 – 0095 - 2013.

PARÁGRAFO PRIMERO: La suma anteriormente expresada deberá ser cancelada en la cuenta de las Entidades Financieras establecidas en la factura que se le entregará en las instalaciones de la DAR Pacifico Este, con sede en Dagua o en cualquier oficina de La CVC en el Valle. La suma anterior, deberá ser cancelada en el término de los cinco (05) días siguientes a la fecha de recibo del presente Auto.

PARÁGRAFO SEGUNDO: El trámite no se continuará hasta tanto se haya pagado la tarifa por el servicio de evaluación. Transcurrido dos (2) meses de la expedición del presente auto sin que se presente el usuario a impulsar el trámite se archivara la solicitud sin perjuicio que esta se presente de nuevo.

TERCERO: ORDÉNESE la fijación de un aviso en lugar público y visible de la Alcaldía del municipio de La Cumbre (Valle), el cual deberá contener las partes pertinentes a la solicitud por el termino de 10 días. Una vez desfijado dicho aviso, deberá glosarse al expediente con las correspondientes constancias de fijación y desfijación.

PARAGRAFO: Dentro de los cinco (5) días hábiles siguientes a la desfijación del citado aviso, deberá fijarse fecha y hora para la práctica de una visita ocular al sitio materia de la petición, en la cual deberá verificarse los hechos relacionados con la solicitud. Dentro de los cinco (5) días siguientes a la práctica de dicha diligencia, se deberá rendir el respectivo concepto técnico.

CUARTO: (UNICAMENTE PARA LICENCIAS AMBIENTALES O PLANES DE MANEJO AMBIENTAL): Por parte el(os) señor(a)(s) o sociedad _____, publíquese el texto del presente Auto dentro de los primeros CINCO (5) días hábiles siguientes al recibo del mismo, por una sola vez en un diario de amplia circulación en la región. Un ejemplar del diario que contenga la publicación debe allegarse a la Corporación, en un término que no podrá exceder los CINCO (5) días siguientes a la publicación.

PARAGRAFO: En caso de no presentarse la constancia de la publicación del Auto de Iniciación de Trámite y la constancia de pago del servicio de evaluación dentro de los términos señalados, se aplicará lo establecido en el artículo 13 del Código Contencioso Administrativo.

QUINTO: Por parte de La Dirección Ambiental Regional Pacifico Este, publíquese un extracto de este auto con los datos pertinentes a la solicitud, en el Boletín de Actos Administrativos Ambientales de la CVC, para efectos de lo dispuesto en el artículo 70 de la Ley 99 de 1993, en concordancia con el artículo 15 del Código Contencioso Administrativo.

SEXTO: Por parte de La Dirección Ambiental Regional Pacifico Este, comuníquese el presente auto al señor DIEGO ARCESIO CONDE GALVIS, identificado con la cédula de ciudadanía N° 16.655.888 expedida en Cali – Valle, con residencia en la calle 7 N°141 – 180 casa 23 Quintas de Pance, Santiago de Cali.

PUBLÍQUESE Y CÚPLASE.

RODRIGO MERCADO SANCHEZ
Director Territorial (C)
Dirección Ambiental Regional Pacifico Este

Revisó: Samir Chavarro Salcedo - Profesional Especializado

Expediente 0761-010-002-093-2013

AUTO INICIO DE TRÁMITE

Dagua, 08 de enero de 2014

CONSIDERANDO

Que el señor DIEGO CARDONA CAMPO, identificado con la cédula de ciudadanía N° 6.319.124 expedida en Guacarí– Valle, con residencia en la calle 1 N° 56 – 70 casa 24, Santiago de Cali, obrando en su propio nombre y mediante escrito presentado en fecha 10 de octubre de 2013, radicación N° 72543, solicita a La Dirección Ambiental Regional Pacífico Este, el Otorgamiento ☐ o Cesión ☐ o Modificación ☒ o Traspaso ☐ o Cancelación ☐ o Renovación ☐ o Prorroga ☐ , CONCESIÓN AGUAS SUPERFICIALES ☒ SUBTERRANEAS ☐ , PERMISO ☐ O AUTORIZACIÓN ☐ APROVECHAMIENTO FORESTAL ÚNICO, PERMISO ☐ O AUTORIZACIÓN ☐ APROVECHAMIENTO FORESTAL PERSISTENTE, PERMISO ☐ O AUTORIZACIÓN ☐ APROVECHAMIENTO FORESTAL DOMÉSTICO ☐ , PERMISO DE VERTIMIENTO ☐ PERMISO DE EMISIONES ATMOSFÉRICAS ☐ , PERMISO CONSTRUCCIÓN DE VÍAS ☐ Y/O EXPLANACIÓN ☐ , PERMISO ADECUACIÓN DE TERRENO ☐ , LICENCIA AMBIENTAL ☐ O PLAN DE MANEJO AMBIENTAL ☐ , OCUPACIÓN DE CAUCE Y APROBACIÓN OBRAS HIDRAÚLICAS ☐ , de la resolución DAR P.E No. 0760-0761-000289 del 11 de junio de 2008, “Por la cual se otorga una concesión de aguas superficiales de uso público de la quebrada La Providencia” a favor del señor Diego Cardona Campo, para aumento de caudal, para los predios La Estrella, La Carmelita, La Leticia y 2 lotes, localizados en la vereda San Pablo, corregimiento de Restrepo, departamento del Valle del Cauca.

Que con la solicitud presentó la siguiente documentación:

- Formulario Único Nacional de Solicitudes de Concesión de Aguas Superficiales
- Formulario Discriminación valores para determinar el costo del proyecto, obra o actividad, por valor de \$ 82.5000.000
- Fotocopia de la cédula de ciudadanía del solicitante.
- Certificados de tradición matrículas inmobiliarias N° 370-504402, N° 370-34730, N° 370-504369, N° 370-827290, N° 370-760987 impresos el 09 de octubre de 2013.
- Escrituras públicas Nos. 506 y 507 de fecha 31 de diciembre de 2009
- Escritura pública No. 27 de fecha 04 de febrero de 2012.
- Plano de localización de los predios.

Como la solicitud se encuentra ajustada a lo establecido en las normas vigentes que regulan la materia y siendo la Corporación competente para conocer de la presente solicitud, según la facultad otorgada por el artículo 31 numeral 9 de la Ley 99 de diciembre 22 de 1993, el Director Regional de la DAR Pacífico Este

DISPONE:

PRIMERO: INICIAR el procedimiento administrativo de la solicitud presentada por el señor DIEGO CARDONA CAMPO, identificado con la cédula de ciudadanía N° 6.319.124 expedida en Guacarí– Valle, con residencia en la calle 1 N° 56 – 70 casa 24, Santiago de Cali, tendiente al Otorgamiento ☐ o Cesión ☐ o Modificación ☒ o Traspaso ☐ o Cancelación ☐ o Renovación ☐ o Prorroga ☐ , de: de la resolución DAR P.E No. 0760-0761-000289 del 11 de junio de 2008, “Por la cual se otorga una concesión de aguas superficiales de uso público de la quebrada La Providencia” a favor del señor Diego Cardona Campo, para aumento de caudal, para los predios La Estrella, La Carmelita, La Leticia y 2 lotes, localizados en la vereda San Pablo, corregimiento de Restrepo, departamento del Valle del Cauca.

SEGUNDO: Como tarifa por el servicio de evaluación del Derecho Ambiental, el señor DIEGO CARDONA CAMPO, identificado con la cédula de ciudadanía N° 6.319.124 expedida en Guacarí– Valle, deberá cancelar por una sola vez, a favor de La Corporación Autónoma Regional del Valle del Cauca – CVC, la suma de seiscientos setenta y siete mil ciento setenta y un pesos (\$ 677.171) de acuerdo con lo establecido en la Resolución 0100 No. 0100 – 0095 - 2013.

PARÁGRAFO PRIMERO: La suma anteriormente expresada deberá ser cancelada en la cuenta de las Entidades Financieras establecidas en la factura que se le entregará en las instalaciones de la DAR Pacífico Este, con sede en Dagua o en cualquier oficina de La CVC en el Valle. La suma anterior, deberá ser cancelada en el término de los cinco (05) días siguientes a la fecha de recibo del presente Auto.

PARÁGRAFO SEGUNDO: El trámite no se continuará hasta tanto se haya pagado la tarifa por el servicio de evaluación. Transcurrido dos (2) meses de la expedición del presente auto sin que se presente el usuario a impulsar el trámite se archivara la solicitud sin perjuicio que esta se presente de nuevo.

TERCERO: ORDÉNESE la fijación de un aviso en lugar público y visible de la Alcaldía del municipio de Restrepo (Valle), el cual deberá contener las partes pertinentes a la solicitud por el termino de 10 días. Una vez desfijado dicho aviso, deberá glosarse al expediente con las correspondientes constancias de fijación y desfijación.

PARAGRAFO: Dentro de los cinco (5) días hábiles siguientes a la desfijación del citado aviso, deberá fijarse fecha y hora para la práctica de una visita ocular al sitio materia de la petición, en la cual deberá verificarse los hechos relacionados con la solicitud. Dentro de los cinco (5) días siguientes a la práctica de dicha diligencia, se deberá rendir el respectivo concepto técnico.

CUARTO: (UNICAMENTE PARA LICENCIAS AMBIENTALES O PLANES DE MANEJO AMBIENTAL): Por parte el(os) señor(a)(s) o sociedad _____, publíquese el texto del presente Auto dentro de los primeros CINCO (5) días hábiles siguientes al recibo del mismo, por una sola vez en un diario de amplia circulación en la región. Un ejemplar del diario que contenga la publicación debe allegarse a la Corporación, en un término que no podrá exceder los CINCO (5) días siguientes a la publicación.

PARAGRAFO: En caso de no presentarse la constancia de la publicación del Auto de Iniciación de Trámite y la constancia de pago del servicio de evaluación dentro de los términos señalados, se aplicará lo establecido en el artículo 13 del Código Contencioso Administrativo.

QUINTO: Por parte de La Dirección Ambiental Regional Pacifico Este, publíquese un extracto de este auto con los datos pertinentes a la solicitud, en el Boletín de Actos Administrativos Ambientales de la CVC, para efectos de lo dispuesto en el artículo 70 de la Ley 99 de 1993, en concordancia con el artículo 15 del Código Contencioso Administrativo.

SEXTO: Por parte de La Dirección Ambiental Regional Pacifico Este, comuníquese el presente auto el señor DIEGO CARDONA CAMPO, identificado con la cédula de ciudadanía N° 6.319.124 expedida en Guacarí- Valle, con residencia en la calle 1 N° 56 – 70 casa 24, Santiago de Cali.

PUBLÍQUESE Y CÚPLASE.

RODRIGO MERCADO SANCHEZ
Director Territorial (C)
Dirección Ambiental Regional Pacifico Este

Elaboró: Daniela Obando Burbano, Contrato No. 244 de 2013
Revisó: Samir Chavarro Salcedo - Profesional Especializado

AUTO INICIO DE TRÁMITE

Dagua, 09 de enero de 2014

CONSIDERANDO

Que el señor DIONEL QUINAYAS, identificado con la cédula de ciudadanía N° 14.975.731 expedida en Cali - Valle, con residencia en la vereda Benhur, corregimiento San Bernardo, municipio de Dagua, obrando en calidad de propietario, mediante escrito presentado en fecha 19 de diciembre de 2013, radicación N° 91306, solicita a La Dirección Ambiental Regional Pacifico Este, el Otorgamiento__ o Cesión__ o Modificación__ o Traspaso__ o Cancelación__ o Renovación__ o Prorroga X, CONCESIÓN AGUAS SUPERFICIALES X SUBTERANEAS__, PERMISO__ O AUTORIZACIÓN__ APROVECHAMIENTO FORESTAL ÚNICO__, PERMISO__ O AUTORIZACIÓN__ APROVECHAMIENTO FORESTAL PERSISTENTE, PERMISO__ O AUTORIZACIÓN__ APROVECHAMIENTO FORESTAL DOMÉSTICO, PERMISO DE VERTIMIENTO__, PERMISO DE EMISIONES ATMOSFÉRICAS__, PERMISO CONSTRUCCIÓN DE VÍAS__ Y/O EXPLANACIÓN__, PERMISO ADECUACIÓN DE TERRENO__, LICENCIA AMBIENTAL__ O PLAN DE MANEJO AMBIENTAL__, OCUPACIÓN DE CAUCE Y APROBACIÓN OBRAS HIDRAÚLICAS__, de la resolución OGAT P.E No. 0671 del 28 de junio de 2004, "Por la cual se otorga unas concesiones de aguas de uso público" aguas que son utilizadas en uso doméstico en el predio La Esperanza, localizado en la vereda Benhur, corregimiento San Bernardo, municipio de Dagua, departamento del Valle del Cauca.

Que con la solicitud presentó la siguiente documentación:

- Formulario Único Nacional de Solicitudes de Concesión de Aguas Superficiales
- Formulario Discriminación valores para determinar el costo del proyecto, obra o actividad, por valor de \$ 4.700.000
- Fotocopia de la cédula de ciudadanía del solicitante.
- Certificado de tradición matrícula inmobiliaria N° 370-404876 impreso el 27 de noviembre de 2013 por la Oficina de Registro de Instrumentos Públicos de Cali.
- Factura de pago por concepto de pago de tasa uso de agua del período comprendido entre el 01 de enero de 2013 al 31 de diciembre de 2013.

Como la solicitud se encuentra ajustada a lo establecido en las normas vigentes que regulan la materia y siendo la Corporación competente para conocer de la presente solicitud, según la facultad otorgada por el artículo 31 numeral 9 de la Ley 99 de diciembre 22 de 1993, el Director Regional de la DAR Pacifico Este

DISPONE:

PRIMERO: INICIAR el procedimiento administrativo de la solicitud presentada por el señor DIONEL QUINAYAS, identificado con la cédula de ciudadanía N° 14.975.731 expedida en Cali - Valle, con residencia en la vereda Benhur, corregimiento San Bernardo, municipio de Dagua, tendiente al Otorgamiento ____ o Cesión ____ o Modificación ____ o Traspaso ____ o Cancelación ____ o Renovación ____ o Prorroga X de: de la resolución OGAT P.E No. 0671 del 28 de junio de 2004, "Por la cual se otorga unas concesiones de aguas de uso público" aguas que son utilizadas en uso doméstico en el predio La Esperanza, localizado en la vereda Benhur, corregimiento San Bernardo, municipio de Dagua.

SEGUNDO: Como tarifa por el servicio de evaluación del Derecho Ambiental, el señor DIONEL QUINAYAS, identificado con la cédula de ciudadanía N° 14.975.731 expedida en Cali - Valle, deberá cancelar por una sola vez, a favor de La Corporación Autónoma Regional del Valle del Cauca – CVC, la suma de ochenta y cinco mil ciento setenta y dos pesos (\$ 85.172) de acuerdo con lo establecido en la Resolución 0100 No. 0100 – 0095 - 2013.

PARÁGRAFO PRIMERO: La suma anteriormente expresada deberá ser cancelada en la cuenta de las Entidades Financieras establecidas en la factura que se le entregará en las instalaciones de la DAR Pacifico Este, con sede en Dagua o en cualquier oficina de La CVC en el Valle. La suma anterior, deberá ser cancelada en el término de los cinco (05) días siguientes a la fecha de recibo del presente Auto.

PARÁGRAFO SEGUNDO: El trámite no se continuará hasta tanto se haya pagado la tarifa por el servicio de evaluación. Transcurrido dos (2) meses de la expedición del presente auto sin que se presente el usuario a impulsar el trámite se archivara la solicitud sin perjuicio que esta se presente de nuevo.

TERCERO: ORDÉNESE la fijación de un aviso en lugar público y visible de la Alcaldía del municipio de Dagua (Valle), el cual deberá contener las partes pertinentes a la solicitud por el termino de 10 días. Una vez desfijado dicho aviso, deberá glosarse al expediente con las correspondientes constancias de fijación y desfijación.

PARAGRAFO: Dentro de los cinco (5) días hábiles siguientes a la desfijación del citado aviso, deberá fijarse fecha y hora para la práctica de una visita ocular al sitio materia de la petición, en la cual deberá verificarse los hechos relacionados con la solicitud. Dentro de los cinco (5) días siguientes a la práctica de dicha diligencia, se deberá rendir el respectivo concepto técnico.

CUARTO: (UNICAMENTE PARA LICENCIAS AMBIENTALES O PLANES DE MANEJO AMBIENTAL): Por parte el(os) señor(a)(s) o sociedad _____, publíquese el texto del presente Auto dentro de los primeros CINCO (5) días hábiles siguientes al recibo del mismo, por una sola vez en un diario de amplia circulación en la región. Un ejemplar del diario que contenga la publicación debe allegarse a la Corporación, en un término que no podrá exceder los CINCO (5) días siguientes a la publicación.

PARAGRAFO: En caso de no presentarse la constancia de la publicación del Auto de Iniciación de Trámite y la constancia de pago del servicio de evaluación dentro de los términos señalados, se aplicará lo establecido en el artículo 13 del Código Contencioso Administrativo.

QUINTO: Por parte de La Dirección Ambiental Regional Pacifico Este, publíquese un extracto de este auto con los datos pertinentes a la solicitud, en el Boletín de Actos Administrativos Ambientales de la CVC, para efectos de lo dispuesto en el artículo 70 de la Ley 99 de 1993, en concordancia con el artículo 15 del Código Contencioso Administrativo.

SEXTO: Por parte de La Dirección Ambiental Regional Pacifico Este, comuníquese el presente auto al señor DIONEL QUINAYAS, identificado con la cédula de ciudadanía N° 14.975.731 expedida en Cali - Valle, con residencia en la vereda Benhur, corregimiento San Bernardo, municipio de Dagua.

PUBLÍQUESE Y CÚPLASE.

RODRIGO MERCADO SANCHEZ
Director Territorial (C)
Dirección Ambiental Regional Pacifico Este

Elaboró: Daniela Obando Burbano, Contrato No. 244 de 2013
Revisó: Samir Chavarro Salcedo - Profesional Especializado

AUTO INICIO DE TRÁMITE

Dagua, 10 de enero de 2014

CONSIDERANDO

Que el señor GERARDO MARIA MONDRAGON VARELA, identificado con la cédula de ciudadanía N° 16.820.435 expedida en Jamundí – Valle, con residencia en la Avenida 39 Oeste N° 10 - 13, Santiago de Cali, obrando en su propio nombre y mediante escrito presentado en fecha 13 de diciembre de 2013, radicación N° 90657, solicita a La Dirección Ambiental Regional Pacífico Este, el Otorgamiento X o Cesión ____ o Modificación ____ o Traspaso ____ o Cancelación ____ o Renovación ____ o Prorroga ____, CONCESIÓN AGUAS SUPERFICIALES X SUBTERRANEAS ____, PERMISO ____ O AUTORIZACIÓN ____ APROVECHAMIENTO FORESTAL ÚNICO, PERMISO ____ O AUTORIZACIÓN ____ APROVECHAMIENTO FORESTAL PERSISTENTE, PERMISO ____ O AUTORIZACIÓN ____ APROVECHAMIENTO FORESTAL DOMÉSTICO ____, PERMISO DE VERTIMIENTO ____ PERMISO DE EMISIONES ATMOSFÉRICAS ____, PERMISO CONSTRUCCIÓN DE VÍAS ____ Y/O EXPLANACIÓN ____, PERMISO ADECUACIÓN DE TERRENO ____, LICENCIA AMBIENTAL ____ O PLAN DE MANEJO AMBIENTAL ____, OCUPACIÓN DE CAUCE Y APROBACIÓN OBRAS HIDRAÚLICAS ____, para riego en su predio Finca La Gracia, localizado en la vereda El Zapote, corregimiento El Piñal, municipio de Dagua.

Que con la solicitud presentó la siguiente documentación:

- Formulario Único Nacional de Solicitudes de Concesión de Aguas Superficiales
- Formulario Discriminación valores para determinar el costo del proyecto, obra o actividad, por valor de \$14.000.000
- Fotocopia de la cédula de ciudadanía del solicitante.
- Certificados de tradición matrículas inmobiliarias N° 370-8608896 y No. 370-872330 impresos el 13 y 9 de diciembre de 2013 respectivamente, por la Oficina de Registro de Instrumentos Público de Cali.

Como la solicitud se encuentra ajustada a lo establecido en las normas vigentes que regulan la materia y siendo la Corporación competente para conocer de la presente solicitud, según la facultad otorgada por el artículo 31 numeral 9 de la Ley 99 de diciembre 22 de 1993, el Director Regional de la DAR Pacífico Este

DISPONE:

PRIMERO: INICIAR el procedimiento administrativo de la solicitud presentada por el señor GERARDO MARIA MONDRAGON VARELA, identificado con la cédula de ciudadanía N° 16.820.435 expedida en Jamundí – Valle, con residencia en la avenida 39 Oeste N° 10 - 13, Santiago de Cali, tendiente al Otorgamiento X o Cesión ____ o Modificación ____ o Traspaso ____ o Cancelación ____ o Renovación ____ o Prorroga ____, de: Concesión de aguas superficiales, para riego en su predio Finca La Gracia, localizado en la vereda El Zapote, corregimiento El Piñal, municipio de Dagua.

SEGUNDO: Como tarifa por el servicio de evaluación del Derecho Ambiental, el señor GERARDO MARIA MONDRAGON VARELA, identificado con la cédula de ciudadanía N° 16.820.435 expedida en Jamundí – Valle, deberá cancelar por una sola vez, a favor de La Corporación Autónoma Regional del Valle del Cauca – CVC, la suma de ochenta y cinco mil ciento setenta y dos pesos (\$ 85.172) de acuerdo con lo establecido en la Resolución 0100 No. 0100 – 0095 - 2013.

PARÁGRAFO PRIMERO: La suma anteriormente expresada deberá ser cancelada en la cuenta de las Entidades Financieras establecidas en la factura que se le entregará en las instalaciones de la DAR Pacífico Este, con sede en Dagua o en cualquier oficina de La CVC en el Valle. La suma anterior, deberá ser cancelada en el término de los cinco (05) días siguientes a la fecha de recibo del presente Auto.

PARÁGRAFO SEGUNDO: El trámite no se continuará hasta tanto se haya pagado la tarifa por el servicio de evaluación. Transcurrido dos (2) meses de la expedición del presente auto sin que se presente el usuario a impulsar el trámite se archivara la solicitud sin perjuicio que esta se presente de nuevo.

TERCERO: ORDÉNESE la fijación de un aviso en lugar público y visible de la Alcaldía del municipio de Dagua (Valle), el cual deberá contener las partes pertinentes a la solicitud por el término de 10 días. Una vez desfijado dicho aviso, deberá glosarse al expediente con las correspondientes constancias de fijación y desfijación.

PARAGRAFO: Dentro de los cinco (5) días hábiles siguientes a la desfijación del citado aviso, deberá fijarse fecha y hora para la práctica de una visita ocular al sitio materia de la petición, en la cual deberá verificarse los hechos relacionados con la solicitud. Dentro de los cinco (5) días siguientes a la práctica de dicha diligencia, se deberá rendir el respectivo concepto técnico.

CUARTO: (UNICAMENTE PARA LICENCIAS AMBIENTALES O PLANES DE MANEJO AMBIENTAL): Por parte el(os) señor(a)(s) o sociedad _____, publíquese el texto del presente Auto dentro de los primeros CINCO (5) días hábiles siguientes al recibo del mismo, por una sola vez en un diario de amplia circulación en la región. Un ejemplar del diario que contenga la publicación debe allegarse a la Corporación, en un término que no podrá exceder los CINCO (5) días siguientes a la publicación.

PARAGRAFO: En caso de no presentarse la constancia de la publicación del Auto de Iniciación de Trámite y la constancia de pago del servicio de evaluación dentro de los términos señalados, se aplicará lo establecido en el artículo 13 del Código Contencioso Administrativo.

QUINTO: Por parte de La Dirección Ambiental Regional Pacífico Este, publíquese un extracto de este auto con los datos pertinentes a la solicitud, en el Boletín de Actos Administrativos Ambientales de la CVC, para efectos de lo dispuesto en el artículo 70 de la Ley 99 de 1993, en concordancia con el artículo 15 del Código Contencioso Administrativo.

SEXTO: Por parte de La Dirección Ambiental Regional Pacífico Este, comuníquese el presente auto al señor GERARDO MARIA MONDRAGON VARELA, identificado con la cédula de ciudadanía N° 16.820.435 expedida en Jamundí – Valle, con residencia en la avenida 39 Oeste N° 10 - 13, Santiago de Cali.

PUBLÍQUESE Y CÚPLASE.

RODRIGO MERCADO SANCHEZ
Director Territorial (C)
Dirección Ambiental Regional Pacífico Este

Elaboró: Daniela Obando Burbano, Contrato No. 244 de 2013
Revisó: Samir Chavarro Salcedo - Profesional Especializado

Expediente 0761-010-002-110-2013

AUTO INICIO DE TRÁMITE

Dagua, 10 de enero de 2014

CONSIDERANDO

Que el señor RICHARD ALVER GOMEZ ORTIZ, identificado con la cédula de ciudadanía N° 6.248.662 expedida en Dagua – Valle, con residencia en el corregimiento Los Alpes, vía a la carbonera, municipio de Dagua, obrando en su propio nombre y mediante escrito presentado en fecha 08 de octubre de 2013, radicación N° 72252, solicita a La Dirección Ambiental Regional Pacífico Este, el Otorgamiento X o Cesión o Modificación o Traspaso o Cancelación o Renovación o Prorroga , CONCESIÓN AGUAS SUPERFICIALES X SUBTERRANEAS , PERMISO O AUTORIZACIÓN APROVECHAMIENTO FORESTAL ÚNICO, PERMISO O AUTORIZACIÓN APROVECHAMIENTO FORESTAL PERSISTENTE, PERMISO O AUTORIZACIÓN APROVECHAMIENTO FORESTAL DOMÉSTICO , PERMISO DE VERTIMIENTO , PERMISO DE EMISIONES ATMOSFÉRICAS , PERMISO CONSTRUCCIÓN DE VÍAS Y/O EXPLANACIÓN , PERMISO ADECUACIÓN DE TERRENO , LICENCIA AMBIENTAL O PLAN DE MANEJO AMBIENTAL , OCUPACIÓN DE CAUCE Y APROBACIÓN OBRAS HIDRAÚLICAS , para uso doméstico, pecuario y de riego en sus predios lote 7 y Lote 7A, localizados en el corregimiento Los Alpes, vía a la carbonera, municipio de Dagua.

Que con la solicitud presentó la siguiente documentación:

- Formulario Único Nacional de Solicitudes de Concesión de Aguas Superficiales
- Formulario Discriminación valores para determinar el costo del proyecto, obra o actividad, por valor de \$56.000.000
- Fotocopia de la cédula de ciudadanía del solicitante.
- Certificados de tradición matrículas inmobiliarias N° 370-244372 y No. 370-244373 impresos el 03 de octubre de 2013 y el 09 de enero de 2014 respectivamente, por la Oficina de Registro de Instrumentos Público de Cali.
- Certificación de la Unidad Municipal de Asistencia Técnica Agropecuaria de Dagua de fecha 28 de julio de 2011.
- Escritura pública No. 358 de fecha 16 de agosto de 2012.

Como la solicitud se encuentra ajustada a lo establecido en las normas vigentes que regulan la materia y siendo la Corporación competente para conocer de la presente solicitud, según la facultad otorgada por el artículo 31 numeral 9 de la Ley 99 de diciembre 22 de 1993, el Director Regional de la DAR Pacífico Este

DISPONE:

PRIMERO: INICIAR el procedimiento administrativo de la solicitud presentada por el señor RICHARD ALVER GOMEZ ORTIZ, identificado con la cédula de ciudadanía N° 6.248.662 expedida en Dagua – Valle, con residencia en el corregimiento Los Alpes, vía a la carbonera, municipio de Dagua, tendiente al Otorgamiento X o Cesión o Modificación o Traspaso o

Cancelación____ o Renovación____ o Prorroga____, de: Concesión de aguas superficiales, para uso doméstico, pecuario y de riego en sus predios lote 7 y Lote 7A, localizados en el corregimiento Los Alpes, vía a la carbonera, municipio de Dagua.

SEGUNDO: Como tarifa por el servicio de evaluación del Derecho Ambiental, el señor RICHARD ALVER GOMEZ ORTIZ, identificado con la cédula de ciudadanía N° 6.248.662 expedida en Dagua – Valle, deberá cancelar por una sola vez, a favor de La Corporación Autónoma Regional del Valle del Cauca – CVC, la suma de trescientos treinta y ocho mil cuatrocientos dieciséis pesos (\$ 338.416) de acuerdo con lo establecido en la Resolución 0100 No. 0100 – 0095 - 2013.

PARÁGRAFO PRIMERO: La suma anteriormente expresada deberá ser cancelada en la cuenta de las Entidades Financieras establecidas en la factura que se le entregará en las instalaciones de la DAR Pacífico Este, con sede en Dagua o en cualquier oficina de La CVC en el Valle. La suma anterior, deberá ser cancelada en el término de los cinco (05) días siguientes a la fecha de recibo del presente Auto.

PARÁGRAFO SEGUNDO: El trámite no se continuará hasta tanto se haya pagado la tarifa por el servicio de evaluación. Transcurrido dos (2) meses de la expedición del presente auto sin que se presente el usuario a impulsar el trámite se archivará la solicitud sin perjuicio que esta se presente de nuevo.

TERCERO: ORDÉNESE la fijación de un aviso en lugar público y visible de la Alcaldía del municipio de Dagua (Valle), el cual deberá contener las partes pertinentes a la solicitud por el término de 10 días. Una vez desfijado dicho aviso, deberá glosarse al expediente con las correspondientes constancias de fijación y desfijación.

PARAGRAFO: Dentro de los cinco (5) días hábiles siguientes a la desfijación del citado aviso, deberá fijarse fecha y hora para la práctica de una visita ocular al sitio materia de la petición, en la cual deberá verificarse los hechos relacionados con la solicitud. Dentro de los cinco (5) días siguientes a la práctica de dicha diligencia, se deberá rendir el respectivo concepto técnico.

CUARTO: (UNICAMENTE PARA LICENCIAS AMBIENTALES O PLANES DE MANEJO AMBIENTAL): Por parte el(os) señor(a)(s) o sociedad _____, publíquese el texto del presente Auto dentro de los primeros CINCO (5) días hábiles siguientes al recibo del mismo, por una sola vez en un diario de amplia circulación en la región. Un ejemplar del diario que contenga la publicación debe allegarse a la Corporación, en un término que no podrá exceder los CINCO (5) días siguientes a la publicación.

PARAGRAFO: En caso de no presentarse la constancia de la publicación del Auto de Iniciación de Trámite y la constancia de pago del servicio de evaluación dentro de los términos señalados, se aplicará lo establecido en el artículo 13 del Código Contencioso Administrativo.

QUINTO: Por parte de La Dirección Ambiental Regional Pacífico Este, publíquese un extracto de este auto con los datos pertinentes a la solicitud, en el Boletín de Actos Administrativos Ambientales de la CVC, para efectos de lo dispuesto en el artículo 70 de la Ley 99 de 1993, en concordancia con el artículo 15 del Código Contencioso Administrativo.

SEXTO: Por parte de La Dirección Ambiental Regional Pacífico Este, comuníquese el presente auto al señor RICHARD ALVER GOMEZ ORTIZ, identificado con la cédula de ciudadanía N° 6.248.662 expedida en Dagua – Valle, con residencia en el corregimiento Los Alpes, vía a la carbonera, municipio de Dagua.

PUBLÍQUESE Y CÚPLASE.

RODRIGO MERCADO SANCHEZ
Director Territorial (C)
Dirección Ambiental Regional Pacífico Este

Elaboró: Daniela Obando Burbano, Contrato No. 244 de 2013
Revisó: Samir Chavarro Salcedo - Profesional Especializado

Expediente 0761-010-002-086-2013

AUTO INICIO DE TRÁMITE

Dagua, 23 de enero de 2014

CONSIDERANDO

Que el señor DIEGO ARCESIO CONDE GALVIS, identificado con la cédula de ciudadanía N° 16.655.888 expedida en Cali – Valle, con residencia en la calle 7 N°141 – 180 casa 23 Quintas de Pance, Santiago de Cali, obrando en su propio nombre y mediante escrito presentado en fecha 23 de octubre de 2013, radicación N° 073737, solicita a La Dirección Ambiental Regional Pacífico Este, el Otorgamiento X o Cesión ____ o Modificación ____ o Traspaso ____ o Cancelación ____ o Renovación ____ o Prorroga ____.

Que con la solicitud presentó la siguiente documentación:

- Como la solicitud se encuentra ajustada a lo establecido en las normas vigentes que regulan la materia y siendo la Corporación competente para conocer de la presente solicitud, según la facultad otorgada por el artículo 31 numeral 9 de la Ley 99 de diciembre 22 de 1993, el Director Regional de la DAR Pacífico Este

PRIMERO: INICIAR el procedimiento administrativo de la solicitud presentada por el señor DIEGO ARCESIO CONDE GALVIS, identificado con la cédula de ciudadanía N° 16.655.888 expedida en Cali – Valle, con residencia en la calle 7 N°141 – 180 casa 23 Quintas de Pance, Santiago de Cali, tendiente al Otorgamiento X o Cesión____ o Modificación____ o Traspaso____ o Cancelación____ o Renovación____ o Prorroga____, de: Concesión de aguas superficiales, para uso pecuario y de riego en sus predios La Esperanza y El Danubio, localizados en la vereda La Guaira, corregimiento de Lomitas, municipio de La Cumbre.

PARÁGRAFO PRIMERO: La suma anteriormente expresada deberá ser cancelada en la cuenta de las Entidades Financieras establecidas en la factura que se le entregará en las instalaciones de la DAR Pacifico Este, con sede en Dagua o en cualquier oficina de La CVC en el Valle. La suma anterior, deberá ser cancelada en el término de los cinco (05) días siguientes a la fecha de recibo del presente Auto.

TERCERO: ORDÉNESE la fijación de un aviso en lugar público y visible de la Alcaldía del municipio de La Cumbre (Valle), el cual deberá contener las partes pertinentes a la solicitud por el termino de 10 días. Una vez desfijado dicho aviso, deberá glosarse al expediente con las correspondientes constancias de fijación y desfijación.

CUARTO: (UNICAMENTE PARA LICENCIAS AMBIENTALES O PLANES DE MANEJO AMBIENTAL): Por parte el(os) señor(a)(s) o sociedad _____, publíquese el texto del presente Auto dentro de los primeros CINCO (5) días hábiles siguientes al recibo del mismo, por una sola vez en un diario de amplia circulación en la región. Un ejemplar del diario que contenga la publicación debe allegarse a la Corporación, en un término que no podrá exceder los CINCO (5) días siguientes a la publicación.

QUINTO: Por parte de La Dirección Ambiental Regional Pacifico Este, publíquese un extracto de este auto con los datos pertinentes a la solicitud, en el Boletín de Actos Administrativos Ambientales de la CVC, para efectos de lo dispuesto en el artículo 70 de la Ley 99 de 1993, en concordancia con el artículo 15 del Código Contencioso Administrativo.

SEXTO: Por parte de La Dirección Ambiental Regional Pacífico Este, comuníquese el presente auto al señor DIEGO ARCÉSIO CONDE GALVIS, identificado con la cédula de ciudadanía N° 16.655.888 expedida en Cali – Valle, con residencia en la calle 7 N°141 – 180 casa 23 Quintas de Pance, Santiago de Cali.

PUBLÍQUESE Y CÚMPLASE.

RODRIGO MERCADO SANCHEZ
Director Territorial (C)
Dirección Ambiental Regional Pacífico Este

Revisó: Samir Chavarro Salcedo - Profesional Especializado

Expediente 0761-010-002-093-2013

AUTO INICIO DE TRÁMITE

Dagua, 08 de enero de 2014

CONSIDERANDO

Que el señor DIEGO CARDONA CAMPO, identificado con la cédula de ciudadanía N° 6.319.124 expedida en Guacarí– Valle, con residencia en la calle 1 N° 56 – 70 casa 24, Santiago de Cali, obrando en su propio nombre y mediante escrito presentado en fecha 10 de octubre de 2013, radicación N° 72543, solicita a La Dirección Ambiental Regional Pacífico Este, el Otorgamiento ____ o Cesión ____ o Modificación **X** o Traspaso ____ o Cancelación ____ o Renovación ____ o Prorroga ____, CONCESIÓN AGUAS SUPERFICIALES **X**, SUBTERRANEAS ____, PERMISO ____ O AUTORIZACIÓN ____ APROVECHAMIENTO FORESTAL ÚNICO, PERMISO ____ O AUTORIZACIÓN ____ APROVECHAMIENTO FORESTAL PERSISTENTE, PERMISO ____ O AUTORIZACIÓN ____ APROVECHAMIENTO FORESTAL DOMÉSTICO ____, PERMISO DE VERTIMIENTO ____ PERMISO DE EMISIONES ATMOSFÉRICAS ____, PERMISO CONSTRUCCIÓN DE VÍAS ____ Y/O EXPLANACIÓN ____, PERMISO ADECUACIÓN DE TERRENO ____, LICENCIA AMBIENTAL ____ O PLAN DE MANEJO AMBIENTAL ____, OCUPACIÓN DE CAUCE Y APROBACIÓN OBRAS HIDRAÚLICAS ____, de la resolución DAR P.E No. 0760-0761-000289 del 11 de junio de 2008, “Por la cual se otorga una concesión de aguas superficiales de uso público de la quebrada La Providencia” a favor del señor Diego Cardona Campo, para aumento de caudal, para los predios La Estrella, La Carmelita, La Leticia y 2 lotes, localizados en la vereda San Pablo, corregimiento de Restrepo, departamento del Valle del Cauca.

Que con la solicitud presentó la siguiente documentación:

- Formulario Único Nacional de Solicitudes de Concesión de Aguas Superficiales
- Formulario Discriminación valores para determinar el costo del proyecto, obra o actividad, por valor de \$ 82.5000.000
- Fotocopia de la cédula de ciudadanía del solicitante.
- Certificados de tradición matrículas inmobiliarias N° 370-504402, N° 370-34730, N° 370-504369, N° 370-827290, N° 370-760987 impresos el 09 de octubre de 2013.
- Escrituras públicas Nos. 506 y 507 de fecha 31 de diciembre de 2009
- Escritura pública No. 27 de fecha 04 de febrero de 2012.
- Plano de localización de los predios.

Como la solicitud se encuentra ajustada a lo establecido en las normas vigentes que regulan la materia y siendo la Corporación competente para conocer de la presente solicitud, según la facultad otorgada por el artículo 31 numeral 9 de la Ley 99 de diciembre 22 de 1993, el Director Regional de la DAR Pacífico Este

DISPONE:

PRIMERO: INICIAR el procedimiento administrativo de la solicitud presentada por el señor DIEGO CARDONA CAMPO, identificado con la cédula de ciudadanía N° 6.319.124 expedida en Guacarí– Valle, con residencia en la calle 1 N° 56 – 70 casa 24, Santiago de Cali, tendiente al Otorgamiento ____ o Cesión ____ o Modificación **X** o Traspaso ____ o Cancelación ____ o Renovación ____ o Prorroga ____, de: de la resolución DAR P.E No. 0760-0761-000289 del 11 de junio de 2008, “Por la cual se otorga una concesión de aguas superficiales de uso público de la quebrada La Providencia” a favor del señor Diego Cardona Campo, para aumento de caudal, para los predios La Estrella, La Carmelita, La Leticia y 2 lotes, localizados en la vereda San Pablo, corregimiento de Restrepo, departamento del Valle del Cauca.

SEGUNDO: Como tarifa por el servicio de evaluación del Derecho Ambiental, el señor DIEGO CARDONA CAMPO, identificado con la cédula de ciudadanía N° 6.319.124 expedida en Guacarí- Valle, deberá cancelar por una sola vez, a favor de La Corporación Autónoma Regional del Valle del Cauca – CVC, la suma de seiscientos setenta y siete mil ciento setenta y un pesos (\$ 677.171) de acuerdo con lo establecido en la Resolución 0100 No. 0100 – 0095 - 2013.

PARÁGRAFO PRIMERO: La suma anteriormente expresada deberá ser cancelada en la cuenta de las Entidades Financieras establecidas en la factura que se le entregará en las instalaciones de la DAR Pacífico Este, con sede en Dagua o en cualquier oficina de La CVC en el Valle. La suma anterior, deberá ser cancelada en el término de los cinco (05) días siguientes a la fecha de recibo del presente Auto.

PARÁGRAFO SEGUNDO: El trámite no se continuará hasta tanto se haya pagado la tarifa por el servicio de evaluación. Transcurrido dos (2) meses de la expedición del presente auto sin que se presente el usuario a impulsar el trámite se archivará la solicitud sin perjuicio que esta se presente de nuevo.

TERCERO: ORDÉNESE la fijación de un aviso en lugar público y visible de la Alcaldía del municipio de Restrepo (Valle), el cual deberá contener las partes pertinentes a la solicitud por el término de 10 días. Una vez desfijado dicho aviso, deberá glosarse al expediente con las correspondientes constancias de fijación y desfijación.

PARAGRAFO: Dentro de los cinco (5) días hábiles siguientes a la desfijación del citado aviso, deberá fijarse fecha y hora para la práctica de una visita ocular al sitio materia de la petición, en la cual deberá verificarse los hechos relacionados con la solicitud. Dentro de los cinco (5) días siguientes a la práctica de dicha diligencia, se deberá rendir el respectivo concepto técnico.

CUARTO: (UNICAMENTE PARA LICENCIAS AMBIENTALES O PLANES DE MANEJO AMBIENTAL): Por parte el(os) señor(a)(s) o sociedad _____, publíquese el texto del presente Auto dentro de los primeros CINCO (5) días hábiles siguientes al recibo del mismo, por una sola vez en un diario de amplia circulación en la región. Un ejemplar del diario que contenga la publicación debe allegarse a la Corporación, en un término que no podrá exceder los CINCO (5) días siguientes a la publicación.

PARAGRAFO: En caso de no presentarse la constancia de la publicación del Auto de Iniciación de Trámite y la constancia de pago del servicio de evaluación dentro de los términos señalados, se aplicará lo establecido en el artículo 13 del Código Contencioso Administrativo.

QUINTO: Por parte de La Dirección Ambiental Regional Pacífico Este, publíquese un extracto de este auto con los datos pertinentes a la solicitud, en el Boletín de Actos Administrativos Ambientales de la CVC, para efectos de lo dispuesto en el artículo 70 de la Ley 99 de 1993, en concordancia con el artículo 15 del Código Contencioso Administrativo.

SEXTO: Por parte de La Dirección Ambiental Regional Pacífico Este, comuníquese el presente auto al señor DIEGO CARDONA CAMPO, identificado con la cédula de ciudadanía N° 6.319.124 expedida en Guacarí- Valle, con residencia en la calle 1 N° 56 – 70 casa 24, Santiago de Cali.

PUBLÍQUESE Y CÚMPLASE.

RODRIGO MERCADO SANCHEZ
Director Territorial (C)
Dirección Ambiental Regional Pacífico Este

Elaboró: Daniela Obando Burbano, Contrato No. 244 de 2013
Revisó: Samir Chavarro Salcedo - Profesional Especializado

AUTO INICIO DE TRÁMITE

Dagua, 09 de enero de 2014

CONSIDERANDO

Que el señor DIONEL QUINAYAS, identificado con la cédula de ciudadanía N° 14.975.731 expedida en Cali - Valle, con residencia en la vereda Benhur, corregimiento San Bernardo, municipio de Dagua, obrando en calidad de propietario, mediante escrito presentado en fecha 19 de diciembre de 2013, radicación N° 91306, solicita a La Dirección Ambiental Regional Pacífico Este, el Otorgamiento___ o Cesión___ o Modificación___ o Traspaso___ o Cancelación___ o Renovación___ o Prorroga X, CONCESIÓN AGUAS SUPERFICIALES X SUBTERANEAS___, PERMISO___ O AUTORIZACIÓN___ APROVECHAMIENTO FORESTAL ÚNICO___, PERMISO___ O AUTORIZACIÓN___ APROVECHAMIENTO FORESTAL PERSISTENTE, PERMISO___ O AUTORIZACIÓN___ APROVECHAMIENTO FORESTAL DOMÉSTICO, PERMISO DE VERTIMIENTO___, PERMISO DE EMISIONES ATMOSFÉRICAS___, PERMISO CONSTRUCCIÓN DE VÍAS___ Y/O EXPLANACIÓN___, PERMISO ADECUACIÓN DE TERRENO___, LICENCIA AMBIENTAL___ O PLAN DE MANEJO AMBIENTAL___, OCUPACIÓN DE CAUCE Y APROBACIÓN OBRAS HIDRAÚLICAS___, de la resolución OGAT P.E No. 0671 del 28 de junio de 2004, "Por la cual se otorga unas concesiones

de aguas de uso público" aguas que son utilizadas en uso doméstico en el predio La Esperanza, localizado en la vereda Benhur, corregimiento San Bernardo, municipio de Dagua, departamento del Valle del Cauca.

Que con la solicitud presentó la siguiente documentación:

- Formulario Único Nacional de Solicitudes de Concesión de Aguas Superficiales
- Formulario Discriminación valores para determinar el costo del proyecto, obra o actividad, por valor de \$ 4.700.000
- Fotocopia de la cédula de ciudadanía del solicitante.
- Certificado de tradición matrícula inmobiliaria N° 370-404876 impreso el 27 de noviembre de 2013 por la Oficina de Registro de Instrumentos Públicos de Cali.
- Factura de pago por concepto de pago de tasa uso de agua del período comprendido entre el 01 de enero de 2013 al 31 de diciembre de 2013.

Como la solicitud se encuentra ajustada a lo establecido en las normas vigentes que regulan la materia y siendo la Corporación competente para conocer de la presente solicitud, según la facultad otorgada por el artículo 31 numeral 9 de la Ley 99 de diciembre 22 de 1993, el Director Regional de la DAR Pacífico Este

DISPONE:

PRIMERO: INICIAR el procedimiento administrativo de la solicitud presentada por el señor DIONEL QUINAYAS, identificado con la cédula de ciudadanía N° 14.975.731 expedida en Cali - Valle, con residencia en la vereda Benhur, corregimiento San Bernardo, municipio de Dagua, tendiente al Otorgamiento ____ o Cesión ____ o Modificación ____ o Traspaso ____ o Cancelación ____ o Renovación ____ o Prorroga X de: de la resolución OGAT P.E No. 0671 del 28 de junio de 2004, "Por la cual se otorga unas concesiones de aguas de uso público" aguas que son utilizadas en uso doméstico en el predio La Esperanza, localizado en la vereda Benhur, corregimiento San Bernardo, municipio de Dagua.

SEGUNDO: Como tarifa por el servicio de evaluación del Derecho Ambiental, el señor DIONEL QUINAYAS, identificado con la cédula de ciudadanía N° 14.975.731 expedida en Cali - Valle, deberá cancelar por una sola vez, a favor de La Corporación Autónoma Regional del Valle del Cauca – CVC, la suma de ochenta y cinco mil ciento setenta y dos pesos (\$ 85.172) de acuerdo con lo establecido en la Resolución 0100 No. 0100 – 0095 - 2013.

PARÁGRAFO PRIMERO: La suma anteriormente expresada deberá ser cancelada en la cuenta de las Entidades Financieras establecidas en la factura que se le entregará en las instalaciones de la DAR Pacífico Este, con sede en Dagua o en cualquier oficina de La CVC en el Valle. La suma anterior, deberá ser cancelada en el término de los cinco (05) días siguientes a la fecha de recibo del presente Auto.

PARÁGRAFO SEGUNDO: El trámite no se continuará hasta tanto se haya pagado la tarifa por el servicio de evaluación. Transcurrido dos (2) meses de la expedición del presente auto sin que se presente el usuario a impulsar el trámite se archivara la solicitud sin perjuicio que esta se presente de nuevo.

TERCERO: ORDÉNESE la fijación de un aviso en lugar público y visible de la Alcaldía del municipio de Dagua (Valle), el cual deberá contener las partes pertinentes a la solicitud por el término de 10 días. Una vez desfijado dicho aviso, deberá glosarse al expediente con las correspondientes constancias de fijación y desfijación.

PARAGRAFO: Dentro de los cinco (5) días hábiles siguientes a la desfijación del citado aviso, deberá fijarse fecha y hora para la práctica de una visita ocular al sitio materia de la petición, en la cual deberá verificarse los hechos relacionados con la solicitud. Dentro de los cinco (5) días siguientes a la práctica de dicha diligencia, se deberá rendir el respectivo concepto técnico.

CUARTO: (UNICAMENTE PARA LICENCIAS AMBIENTALES O PLANES DE MANEJO AMBIENTAL): Por parte el(os) señor(a)(s) o sociedad _____, publíquese el texto del presente Auto dentro de los primeros CINCO (5) días hábiles siguientes al recibo del mismo, por una sola vez en un diario de amplia circulación en la región. Un ejemplar del diario que contenga la publicación debe allegarse a la Corporación, en un término que no podrá exceder los CINCO (5) días siguientes a la publicación.

PARAGRAFO: En caso de no presentarse la constancia de la publicación del Auto de Iniciación de Trámite y la constancia de pago del servicio de evaluación dentro de los términos señalados, se aplicará lo establecido en el artículo 13 del Código Contencioso Administrativo.

QUINTO: Por parte de La Dirección Ambiental Regional Pacífico Este, publíquese un extracto de este auto con los datos pertinentes a la solicitud, en el Boletín de Actos Administrativos Ambientales de la CVC, para efectos de lo dispuesto en el artículo 70 de la Ley 99 de 1993, en concordancia con el artículo 15 del Código Contencioso Administrativo.

SEXTO: Por parte de La Dirección Ambiental Regional Pacífico Este, comuníquese el presente auto al señor DIONEL QUINAYAS, identificado con la cédula de ciudadanía N° 14.975.731 expedida en Cali - Valle, con residencia en la vereda Benhur, corregimiento San Bernardo, municipio de Dagua.

PUBLÍQUESE Y CÚMPLASE.

RODRIGO MERCADO SANCHEZ
Director Territorial (C)
Dirección Ambiental Regional Pacifico Este

Elaboró: Daniela Obando Burbano, Contrato No. 244 de 2013
Revisó: Samir Chavarro Salcedo - Profesional Especializado

AUTO INICIO DE TRÁMITE

Dagua, 10 de enero de 2014

CONSIDERANDO

Que el señor GERARDO MARIA MONDRAGON VARELA, identificado con la cédula de ciudadanía N° 16.820.435 expedida en Jamundí – Valle, con residencia en la Avenida 39 Oeste N° 10 - 13, Santiago de Cali, obrando en su propio nombre y mediante escrito presentado en fecha 13 de diciembre de 2013, radicación N° 90657, solicita a La Dirección Ambiental Regional Pacifico Este, el Otorgamiento X o Cesión ___ o Modificación ___ o Traspaso ___ o Cancelación ___ o Renovación ___ o Prorroga ___, CONCESIÓN AGUAS SUPERFICIALES X SUBTERRANEAS ___, PERMISO ___ O AUTORIZACIÓN ___ APROVECHAMIENTO FORESTAL ÚNICO, PERMISO ___ O AUTORIZACIÓN ___ APROVECHAMIENTO FORESTAL PERSISTENTE, PERMISO ___ O AUTORIZACIÓN ___ APROVECHAMIENTO FORESTAL DOMÉSTICO ___, PERMISO DE VERTIMIENTO___ PERMISO DE EMISIONES ATMOSFÉRICAS___, PERMISO CONSTRUCCIÓN DE VÍAS___ Y/O EXPLANACIÓN___, PERMISO ADECUACIÓN DE TERRENO___, LICENCIA AMBIENTAL ___ O PLAN DE MANEJO AMBIENTAL___, OCUPACIÓN DE CAUCE Y APROBACIÓN OBRAS HIDRAÚLICAS___, para riego en su predio Finca La Gracia, localizado en la vereda El Zapote, corregimiento El Piñal, municipio de Dagua.

Que con la solicitud presentó la siguiente documentación:

- Formulario Único Nacional de Solicitudes de Concesión de Aguas Superficiales
- Formulario Discriminación valores para determinar el costo del proyecto, obra o actividad, por valor de \$14.000.000
- Fotocopia de la cédula de ciudadanía del solicitante.
- Certificados de tradición matrículas inmobiliarias N° 370-8608896 y No. 370-872330 impresos el 13 y 9 de diciembre de 2013 respectivamente, por la Oficina de Registro de Instrumentos Público de Cali.

Como la solicitud se encuentra ajustada a lo establecido en las normas vigentes que regulan la materia y siendo la Corporación competente para conocer de la presente solicitud, según la facultad otorgada por el artículo 31 numeral 9 de la Ley 99 de diciembre 22 de 1993, el Director Regional de la DAR Pacifico Este

DISPONE:

PRIMERO: INICIAR el procedimiento administrativo de la solicitud presentada por el señor GERARDO MARIA MONDRAGON VARELA, identificado con la cédula de ciudadanía N° 16.820.435 expedida en Jamundí – Valle, con residencia en la avenida 39 Oeste N° 10 - 13, Santiago de Cali, tendiente al Otorgamiento X o Cesión___ o Modificación___ o Traspaso___ o Cancelación___ o Renovación___ o Prorroga___, de: Concesión de aguas superficiales, para riego en su predio Finca La Gracia, localizado en la vereda El Zapote, corregimiento El Piñal, municipio de Dagua.

SEGUNDO: Como tarifa por el servicio de evaluación del Derecho Ambiental, el señor GERARDO MARIA MONDRAGON VARELA, identificado con la cédula de ciudadanía N° 16.820.435 expedida en Jamundí – Valle, deberá cancelar por una sola vez, a favor de La Corporación Autónoma Regional del Valle del Cauca – CVC, la suma de ochenta y cinco mil ciento setenta y dos pesos (\$ 85.172) de acuerdo con lo establecido en la Resolución 0100 No. 0100 – 0095 - 2013.

PARÁGRAFO PRIMERO: La suma anteriormente expresada deberá ser cancelada en la cuenta de las Entidades Financieras establecidas en la factura que se le entregará en las instalaciones de la DAR Pacifico Este, con sede en Dagua o en cualquier oficina de La CVC en el Valle. La suma anterior, deberá ser cancelada en el término de los cinco (05) días siguientes a la fecha de recibo del presente Auto.

PARÁGRAFO SEGUNDO: El trámite no se continuará hasta tanto se haya pagado la tarifa por el servicio de evaluación. Transcurrido dos (2) meses de la expedición del presente auto sin que se presente el usuario a impulsar el trámite se archivara la solicitud sin perjuicio que esta se presente de nuevo.

TERCERO: ORDÉNESE la fijación de un aviso en lugar público y visible de la Alcaldía del municipio de Dagua (Valle), el cual deberá contener las partes pertinentes a la solicitud por el termino de 10 días. Una vez desfijado dicho aviso, deberá glosarse al expediente con las correspondientes constancias de fijación y desfijación.

PARAGRAFO: Dentro de los cinco (5) días hábiles siguientes a la desfijación del citado aviso, deberá fijarse fecha y hora para la práctica de una visita ocular al sitio materia de la petición, en la cual deberá verificarse los hechos relacionados con la solicitud. Dentro de los cinco (5) días siguientes a la práctica de dicha diligencia, se deberá rendir el respectivo concepto técnico.

CUARTO: (UNICAMENTE PARA LICENCIAS AMBIENTALES O PLANES DE MANEJO AMBIENTAL): Por parte el(os) señor(a)(s) o sociedad _____, publíquese el texto del presente Auto dentro de los primeros CINCO (5) días hábiles siguientes al recibo del mismo, por una sola vez en un diario de amplia circulación en la región. Un ejemplar del diario que contenga la publicación debe allegarse a la Corporación, en un término que no podrá exceder los CINCO (5) días siguientes a la publicación.

PARAGRAFO: En caso de no presentarse la constancia de la publicación del Auto de Iniciación de Trámite y la constancia de pago del servicio de evaluación dentro de los términos señalados, se aplicará lo establecido en el artículo 13 del Código Contencioso Administrativo.

QUINTO: Por parte de La Dirección Ambiental Regional Pacifico Este, publíquese un extracto de este auto con los datos pertinentes a la solicitud, en el Boletín de Actos Administrativos Ambientales de la CVC, para efectos de lo dispuesto en el artículo 70 de la Ley 99 de 1993, en concordancia con el artículo 15 del Código Contencioso Administrativo.

SEXTO: Por parte de La Dirección Ambiental Regional Pacifico Este, comuníquese el presente auto el señor GERARDO MARIA MONDRAGON VARELA, identificado con la cédula de ciudadanía N° 16.820.435 expedida en Jamundí – Valle, con residencia en la avenida 39 Oeste N° 10 - 13, Santiago de Cali.

PUBLÍQUESE Y CÚPLASE.

RODRIGO MERCADO SANCHEZ
Director Territorial (C)
Dirección Ambiental Regional Pacifico Este

Elaboró: Daniela Obando Burbano, Contrato No. 244 de 2013
Revisó: Samir Chavarro Salcedo - Profesional Especializado

Expediente 0761-010-002-110-2013

AUTO INICIO DE TRÁMITE

Dagua, 10 de enero de 2014

CONSIDERANDO

Que el señor RICHARD ALVER GOMEZ ORTIZ, identificado con la cédula de ciudadanía N° 6.248.662 expedida en Dagua – Valle, con residencia en el corregimiento Los Alpes, vía a la carbonera, municipio de Dagua, obrando en su propio nombre y mediante escrito presentado en fecha 08 de octubre de 2013, radicación N° 72252, solicita a La Dirección Ambiental Regional Pacifico Este, el Otorgamiento X o Cesión ____ o Modificación ____ o Traspaso ____ o Cancelación ____ o Renovación ____ o Prorroga ____, CONCESIÓN AGUAS SUPERFICIALES X SUBTERRANEAS ____, PERMISO ____ O AUTORIZACIÓN____ APROVECHAMIENTO FORESTAL ÚNICO, PERMISO____ O AUTORIZACIÓN____ APROVECHAMIENTO FORESTAL PERSISTENTE, PERMISO____ O AUTORIZACIÓN____ APROVECHAMIENTO FORESTAL DOMÉSTICO____, PERMISO DE VERTIMIENTO____, PERMISO DE EMISIONES ATMOSFÉRICAS____, PERMISO CONSTRUCCIÓN DE VÍAS____ Y/O EXPLANACIÓN____, PERMISO ADECUACIÓN DE TERRENO____, LICENCIA AMBIENTAL ____ O PLAN DE MANEJO AMBIENTAL____, OCUPACIÓN DE CAUCE Y APROBACIÓN OBRAS HIDRAÚLICAS____, para uso doméstico, pecuario y de riego en sus predios lote 7 y Lote 7A, localizados en el corregimiento Los Alpes, vía a la carbonera, municipio de Dagua.

Que con la solicitud presentó la siguiente documentación:

- Formulario Único Nacional de Solicitudes de Concesión de Aguas Superficiales
- Formulario Discriminación valores para determinar el costo del proyecto, obra o actividad, por valor de \$56.000.000
- Fotocopia de la cédula de ciudadanía del solicitante.
- Certificados de tradición matrículas inmobiliarias N° 370-244372 y No. 370-244373 impresos el 03 de octubre de 2013 y el 09 de enero de 2014 respectivamente, por la Oficina de Registro de Instrumentos Público de Cali.
- Certificación de la Unidad Municipal de Asistencia Técnica Agropecuaria de Dagua de fecha 28 de julio de 2011.
- Escritura pública No. 358 de fecha 16 de agosto de 2012.

Como la solicitud se encuentra ajustada a lo establecido en las normas vigentes que regulan la materia y siendo la Corporación competente para conocer de la presente solicitud, según la facultad otorgada por el artículo 31 numeral 9 de la Ley 99 de diciembre 22 de 1993, el Director Regional de la DAR Pacifico Este

DISPONE:

PRIMERO: INICIAR el procedimiento administrativo de la solicitud presentada por el señor RICHARD ALVER GOMEZ ORTIZ, identificado con la cédula de ciudadanía N° 6.248.662 expedida en Dagua – Valle, con residencia en el corregimiento Los Alpes, vía a la carbonera, municipio de Dagua, tendiente al Otorgamiento X o Cesión____ o Modificación____ o Traspaso____ o Cancelación____ o Renovación____ o Prorroga____, de: Concesión de aguas superficiales, para uso doméstico, pecuario y de riego en sus predios lote 7 y Lote 7A, localizados en el corregimiento Los Alpes, vía a la carbonera, municipio de Dagua.

SEGUNDO: Como tarifa por el servicio de evaluación del Derecho Ambiental, el señor RICHARD ALVER GOMEZ ORTIZ, identificado con la cédula de ciudadanía N° 6.248.662 expedida en Dagua – Valle, deberá cancelar por una sola vez, a favor de La Corporación Autónoma Regional del Valle del Cauca – CVC, la suma de trescientos treinta y ocho mil cuatrocientos dieciséis pesos (\$ 338.416) de acuerdo con lo establecido en la Resolución 0100 No. 0100 – 0095 - 2013.

PARÁGRAFO PRIMERO: La suma anteriormente expresada deberá ser cancelada en la cuenta de las Entidades Financieras establecidas en la factura que se le entregará en las instalaciones de la DAR Pacifico Este, con sede en Dagua o en cualquier oficina de La CVC en el Valle. La suma anterior, deberá ser cancelada en el término de los cinco (05) días siguientes a la fecha de recibo del presente Auto.

PARÁGRAFO SEGUNDO: El trámite no se continuará hasta tanto se haya pagado la tarifa por el servicio de evaluación. Transcurrido dos (2) meses de la expedición del presente auto sin que se presente el usuario a impulsar el trámite se archivara la solicitud sin perjuicio que esta se presente de nuevo.

TERCERO: ORDÉNESE la fijación de un aviso en lugar público y visible de la Alcaldía del municipio de Dagua (Valle), el cual deberá contener las partes pertinentes a la solicitud por el termino de 10 días. Una vez desfijado dicho aviso, deberá glosarse al expediente con las correspondientes constancias de fijación y desfijación.

PARAGRAFO: Dentro de los cinco (5) días hábiles siguientes a la desfijación del citado aviso, deberá fijarse fecha y hora para la práctica de una visita ocular al sitio materia de la petición, en la cual deberá verificarse los hechos relacionados con la solicitud. Dentro de los cinco (5) días siguientes a la práctica de dicha diligencia, se deberá rendir el respectivo concepto técnico.

CUARTO: (UNICAMENTE PARA LICENCIAS AMBIENTALES O PLANES DE MANEJO AMBIENTAL): Por parte el(os) señor(a)(s) o sociedad _____, publíquese el texto del presente Auto dentro de los primeros CINCO (5) días hábiles siguientes al recibo del mismo, por una sola vez en un diario de amplia circulación en la región. Un ejemplar del diario que contenga la publicación debe allegarse a la Corporación, en un término que no podrá exceder los CINCO (5) días siguientes a la publicación.

PARAGRAFO: En caso de no presentarse la constancia de la publicación del Auto de Iniciación de Trámite y la constancia de pago del servicio de evaluación dentro de los términos señalados, se aplicará lo establecido en el artículo 13 del Código Contencioso Administrativo.

QUINTO: Por parte de La Dirección Ambiental Regional Pacifico Este, publíquese un extracto de este auto con los datos pertinentes a la solicitud, en el Boletín de Actos Administrativos Ambientales de la CVC, para efectos de lo dispuesto en el artículo 70 de la Ley 99 de 1993, en concordancia con el artículo 15 del Código Contencioso Administrativo.

SEXTO: Por parte de La Dirección Ambiental Regional Pacifico Este, comuníquese el presente auto al señor RICHARD ALVER GOMEZ ORTIZ, identificado con la cédula de ciudadanía N° 6.248.662 expedida en Dagua – Valle, con residencia en el corregimiento Los Alpes, vía a la carbonera, municipio de Dagua.

PUBLÍQUESE Y CÚMPLASE.

RODRIGO MERCADO SANCHEZ
Director Territorial (C)
Dirección Ambiental Regional Pacifico Este

Elaboró: Daniela Obando Burbano, Contrato No. 244 de 2013
Revisó: Samir Chavarro Salcedo - Profesional Especializado

Expediente 0761-010-002-086-2013

AUTO INICIO DE TRÁMITE

Dagua, 21 de enero de 2014

CONSIDERANDO

Que el señor HERIBERTO ARANGO QUINTERO, identificado con la cédula de ciudadanía No. 14.978.633 expedida en Cali - Valle, con residencia en la vereda Alto de Las Tórtolas, corregimiento El Carmen, municipio de Dagua, obrando en calidad de representante legal de la ASOCIACION EMPRESA COMUNITARIA ACUASALUD ALTO DE LAS TORTOLAS, Nit. 900330532-7 y mediante escrito presentado en fecha 08 de abril de 2010, radicación N° 26215, solicita a La Dirección Ambiental Regional Pacífico Este, el Otorgamiento ☐ o Cesión ☐ o Modificación ☐ o Traspaso ☒ o Cancelación ☐ o Renovación ☐ o Prorroga ☐, CONCESIÓN AGUAS SUPERFICIALES ☒ SUBTERRANEAS ☐, PERMISO ☐ O AUTORIZACIÓN ☐ APROVECHAMIENTO FORESTAL ÚNICO, PERMISO ☐ O AUTORIZACIÓN ☐ APROVECHAMIENTO FORESTAL PERSISTENTE, PERMISO ☐ O AUTORIZACIÓN ☐ APROVECHAMIENTO FORESTAL DOMÉSTICO ☐, PERMISO DE VERTIMIENTO ☐ PERMISO DE EMISIONES ATMOSFÉRICAS ☐, PERMISO CONSTRUCCIÓN DE VÍAS ☐ Y/O EXPLANACIÓN ☐, PERMISO ADECUACIÓN DE TERRENO ☐, LICENCIA AMBIENTAL ☐ O PLAN DE MANEJO AMBIENTAL ☐, OCUPACIÓN DE CAUCE Y APROBACIÓN OBRAS HIDRAÚLICAS ☐, de la resolución DAR P.E No. 0760-0761-000229 del 09 de octubre de 2007 "Por la cual de otorga una concesión de aguas superficiales de uso público del río Jordán y la quebrada Peñarucia", a favor de la Junta de Acción Comunal de la vereda Alto de Las Tórtolas, personería jurídica No. 427 de 2004.

Que con la solicitud presentó la siguiente documentación:

- Formulario Único Nacional de Solicitudes de Concesión de Aguas Superficiales
- Formulario Discriminación valores para determinar el costo del proyecto, obra o actividad, por valor de \$ 126.000.000
- Censo de usuarios del 29 de noviembre de 2010 para un total de 170 usuarios.
- Fotocopia de la cédula de ciudadanía del representante legal.
- Certificado de existencia y representación por la Cámara de Comercio de Cali.
- Censo de usuarios a octubre de 2012 para un total de 320, suscriptores 198 y solicitudes por instalar 122.
- Fotocopia el Registro Único Tributario.

Como la solicitud se encuentra ajustada a lo establecido en las normas vigentes que regulan la materia y siendo la Corporación competente para conocer de la presente solicitud, según la facultad otorgada por el artículo 31 numeral 9 de la Ley 99 de diciembre 22 de 1993, el Director Regional de la DAR Pacífico Este

DISPONE:

PRIMERO: INICIAR el procedimiento administrativo de la solicitud presentada por el señor HERIBERTO ARANGO QUINTERO, identificado con la cédula de ciudadanía No. 14.978.633 expedida en Cali - Valle, con residencia en la vereda Alto de Las Tórtolas, corregimiento El Carmen, municipio de Dagua, obrando en calidad de representante legal de la ASOCIACION EMPRESA COMUNITARIA ACUASALUD ALTO DE LAS TORTOLAS, Nit. 900330532-7, tendiente al Otorgamiento ☐ o Cesión ☐ o Modificación ☐ o Traspaso ☒ o Cancelación ☐ o Renovación ☐ o Prorroga ☐, de la resolución DAR P.E No. 0760-0761-000229 del 09 de octubre de 2007 "Por la cual de otorga una concesión de aguas superficiales de uso público del río Jordán y la quebrada Peñarucia", a favor de la Junta de Acción Comunal de la vereda Alto de Las Tórtolas, personería jurídica No. 427 de 2004.

SEGUNDO: Como tarifa por el servicio de evaluación del Derecho Ambiental, la ASOCIACION EMPRESA COMUNITARIA ACUASALUD ALTO DE LAS TORTOLAS, Nit. 900330532-7, deberá cancelar por una sola vez, a favor de La Corporación Autónoma Regional del Valle del Cauca – CVC, la suma de un millón diecisiete mil trescientos setenta y cinco pesos (\$ 1.017.375) de acuerdo con lo establecido en la Resolución 0100 No. 0100 – 0095 - 2013.

PARÁGRAFO PRIMERO: La suma anteriormente expresada deberá ser cancelada en la cuenta de las Entidades Financieras establecidas en la factura que se le entregará en las instalaciones de la DAR Pacífico Este, con sede en Dagua o en cualquier oficina de La CVC en el Valle. La suma anterior, deberá ser cancelada en el término de los cinco (05) días siguientes a la fecha de recibo del presente Auto.

PARÁGRAFO SEGUNDO: El trámite no se continuará hasta tanto se haya pagado la tarifa por el servicio de evaluación. Transcurrido dos (2) meses de la expedición del presente auto sin que se presente el usuario a impulsar el trámite se archivara la solicitud sin perjuicio que esta se presente de nuevo.

TERCERO: ORDÉNESE la fijación de un aviso en lugar público y visible de la Alcaldía del municipio de Dagua (Valle), el cual deberá contener las partes pertinentes a la solicitud por el termino de 10 días. Una vez desfijado dicho aviso, deberá glosarse al expediente con las correspondientes constancias de fijación y desfijación.

PARAGRAFO: Dentro de los cinco (5) días hábiles siguientes a la desfijación del citado aviso, deberá fijarse fecha y hora para la práctica de una visita ocular al sitio materia de la petición, en la cual deberá verificarse los hechos relacionados con la solicitud. Dentro de los cinco (5) días siguientes a la práctica de dicha diligencia, se deberá rendir el respectivo concepto técnico.

CUARTO: (UNICAMENTE PARA LICENCIAS AMBIENTALES O PLANES DE MANEJO AMBIENTAL): Por parte el(os) señor(a)(s) o sociedad _____, publíquese el texto del presente Auto dentro de los primeros CINCO (5) días hábiles siguientes al recibo del mismo, por una sola vez en un diario de amplia circulación en la región. Un ejemplar del diario que

contenga la publicación debe allegarse a la Corporación, en un término que no podrá exceder los CINCO (5) días siguientes a la publicación.

PARAGRAFO: En caso de no presentarse la constancia de la publicación del Auto de Iniciación de Trámite y la constancia de pago del servicio de evaluación dentro de los términos señalados, se aplicará lo establecido en el artículo 13 del Código Contencioso Administrativo.

QUINTO: Por parte de La Dirección Ambiental Regional Pacífico Este, publíquese un extracto de este auto con los datos pertinentes a la solicitud, en el Boletín de Actos Administrativos Ambientales de la CVC, para efectos de lo dispuesto en el artículo 70 de la Ley 99 de 1993, en concordancia con el artículo 15 del Código Contencioso Administrativo.

SEXTO: Por parte de La Dirección Ambiental Regional Pacífico Este, comuníquese el presente auto al señor HERIBERTO ARANGO QUINTERO, identificado con la cédula de ciudadanía No. 14.978.633 expedida en Cali - Valle, con residencia en la vereda Alto de Las Tórtolas, corregimiento El Carmen, municipio de Dagua, obrando en calidad de representante legal de la ASOCIACION EMPRESA COMUNITARIA ACUASALUD ALTO DE LAS TORTOLAS, Nit. 900330532-7.

PUBLÍQUESE Y CÚPLASE.

RODRIGO MERCADO SANCHEZ
Director Territorial (C)
Dirección Ambiental Regional Pacífico Este

Revisó: Samir Chavarro Salcedo - Profesional Especializado

Expediente 0761-010-002-098-2013

“AUTO POR MEDIO DE LA CUAL SE INICIA UN PROCEDIMIENTO SANCIONATORIO AMBIENTAL”

El Director Territorial (C) de la Dirección Ambiental Regional Suroccidente de la Corporación Autónoma Regional del Valle del Cauca – CVC, en uso de las facultades asignadas en el Decreto Ley 2811 de 1974, Ley 99 de 1993, Ley 1333 de 2009 y en especial de lo dispuesto en el Acuerdo CVC No. 20 de mayo 25 de 2005, y demás normas concordantes, y

CONSIDERANDO:

Que en los archivos de la Dirección Ambiental Regional Suroccidente se encuentra radicado el expediente identificado con el número 0711-039-002-092-2013, el cual se origina con motivo actividades de control y vigilancia desarrollada por funcionarios adscritos a ésta Dirección Territorial, al predio de propiedad de la señora MARIA ANTONIA JUNCA ubicado en el sector Pilas del Cabuyal, Corregimiento de Los Andes, Municipio de Santiago de Cali.

Que dichas actividades quedaron consignadas en el informe de visita del 27 de noviembre de 2013, de la siguiente manera:

1. Descripción: En el predio donde se encuentra ubicada la señora Maria Antonia Junca Martínez, se ha iniciado una tala Pareja de una sucesión natural de bosque en formación, con un área aproximada de área novecientos (900) metros cuadrados; donde existen especies vegetales en crecimiento como Chagualo, Arrayan, Mandul, Mortiño, entre otras especies, con circunferencia a la altura del pecho entre cinco (5) y sesenta (60) centímetros, alturas hasta de cuatro (4) metros; en una cantidad de ciento cincuenta (150) arbolitos en crecimiento,

Madera Talada
Madera talada en el área
Otro montón de madera talada
Aspectos de área de la tala
Área talada
Montón de leña talada

Actuaciones: Se visitó el área, se le realizó requerimiento verbal a los trabajadores de suspensión, que no quisieron dar sus nombres ni firmar el requerimiento, también se llamó a la señora Maria Antonia Junca, informándole sobre la suspensión de la tala de bosque.”

Que la Constitución Política en relación con la protección del medio ambiente, contiene entre otras las siguientes disposiciones:

ARTICULO 8. Es obligación del Estado y de las personas proteger las riquezas culturales y naturales de la Nación.

ARTICULO 58. Se garantizan la propiedad privada y los demás derechos adquiridos con arreglo a las leyes civiles, los cuales no pueden ser desconocidos ni vulnerados por leyes posteriores. Cuando de la aplicación de una ley expedida por motivos de utilidad pública o interés social, resultare en conflicto los derechos de los particulares con la necesidad por ella reconocida, el interés privado deberá ceder al interés público o social.

La propiedad es una función social que implica obligaciones. Como tal, le es inherente una función ecológica.

ARTICULO 79. Todas las personas tienen derecho a gozar de un ambiente sano. La ley garantizará la participación de la comunidad en las decisiones que puedan afectarlo.

Es deber del Estado proteger la diversidad e integridad del ambiente, conservar las áreas de especial importancia ecológica y fomentar la educación para el logro de estos fines.

ARTICULO 80. El Estado planificará el manejo y aprovechamiento de los recursos naturales, para garantizar su desarrollo sostenible, su conservación, restauración o sustitución.

Además, deberá prevenir y controlar los factores de deterioro ambiental, imponer las sanciones legales y exigir la reparación de los daños causados.

Así mismo, cooperará con otras naciones en la protección de los ecosistemas situados en las zonas fronterizas."

Que con relación al trámite que nos ocupa, es pertinente traer a colación las siguientes disposiciones:

Decreto Ley 2811 de 1974

Artículo 8º.- Se consideran factores que deterioran el ambiente, entre otros:

a.- La contaminación del aire, de las aguas, del suelo y de los demás recursos naturales renovables.

Se entiende por contaminación la alteración del ambiente con sustancias o formas de energía puestas en él, por actividad humana o de la naturaleza, en cantidades, concentraciones o niveles capaces de interferir el bienestar y la salud de las personas, atentar contra la flora y la fauna, degradar la calidad del ambiente o de los recursos de la nación o de los particulares.

Se entiende por contaminante cualquier elemento, combinación de elementos, o forma de energía que actual o potencialmente puede producir alteración ambiental de las precedentemente escritas. La contaminación puede ser física, química, o biológica;

b.- La degradación, la erosión y el revenimiento de suelos y tierras;

c.- Las alteraciones nocivas de la topografía;

g.- La extinción o disminución cuantitativa o cualitativa de especies animales o vegetales o de recursos genéticos.

Artículo 51º.- El derecho a usar los recursos naturales renovables puede ser adquirido por ministerio de la ley, permiso, concesión y asociación..

Artículo 211º.- Se entiende por aprovechamiento forestal la extracción de productos de un bosque.

Artículo 212º.- Los aprovechamientos pueden ser persistentes, únicos o domésticos.

Artículo 215º.- Son aprovechamientos forestales domésticos, los que se efectúan exclusivamente para satisfacer necesidades vitales de uso doméstico.

No podrá comerciarse en ninguna forma con los productos de este aprovechamiento.

El aprovechamiento forestal doméstico deberá hacerse únicamente con permiso otorgado directamente al solicitante previa inspección, con un año de duración y con volumen máximo de veinte metros cúbicos anuales.

Decreto 1791 de 1996:

"Artículo 5º.- Las clases de aprovechamiento forestal son:

a) Únicos. Los que se realizan por una sola vez, en áreas donde con base en estudios técnicos se demuestre mejor aptitud de uso del suelo diferente al forestal o cuando existan razones de utilidad pública e interés social. Los aprovechamientos forestales únicos pueden contener la obligación de dejar limpio el terreno, al término del aprovechamiento, pero no la de renovar o conservar el bosque;

b) Persistentes. Los que se efectúan con criterios de sostenibilidad y con la obligación de conservar el rendimiento normal del bosque con técnicas silvícolas, que permitan su renovación. Por rendimiento normal del bosque se entiende su desarrollo o producción sostenible, de manera tal que se garantice la permanencia del bosque;

c) Domésticos. Los que se efectúan exclusivamente para satisfacer necesidades vitales domésticas sin que se puedan comercializar sus productos.

Artículo 21º.- Los aprovechamientos forestales domésticos de bosques naturales ubicados en terrenos de dominio privado, se adquieren mediante autorización.

Artículo 23º.- Toda persona natural o jurídica que pretenda realizar aprovechamiento de bosques naturales o productos de la flora silvestre ubicados en terrenos de dominio público o privado deberá presentar, a la Corporación competente, una solicitud que contenga:

a) Nombre del solicitante;

b) Ubicación del predio, jurisdicción, linderos y superficie;

c) Régimen de propiedad del área;

Especies, volumen, cantidad o peso aproximado de lo que se pretende aprovechar y uso que se pretende dar a los productos;"

Acuerdo CVC No. 018 del 16 de junio de 1998 "Por medio del cual se expide el Estatuto de Bosques y Flora Silvestre del Valle del Cauca":

"ARTICULO 23. Toda persona natural o jurídica que pretenda realizar aprovechamiento de bosques naturales o. productos de la flora silvestre ubicados en terrenos de dominio público o privado deberá presentar, a la Corporación, una solicitud que contenga además del concepto de zonificación forestal:

Nombre del solicitante;
Ubicación del predio, jurisdicción, linderos y superficie;
Régimen de propiedad del área;
Copia de la escritura y del certificado de libertad y tradición que no tenga más de dos meses de expedido que lo acredite como propietario;
Cuando se trate de personas jurídicas deberá presentarse certificado de existencia y representación legal de la sociedad, expedido por la Cámara de Comercio;
Especies, volumen, cantidad o peso aproximado de lo que se pretende aprovechar y uso que se pretende dar a los productos;
Mapa del área a escala según la extensión del predio. El presente requisito no se exigirá para la solicitud de aprovechamientos forestales domésticos.
Parágrafo 1. Los linderos de las áreas solicitadas para aprovechamiento forestal serán establecidos con base en la cartografía básica del IGAC, cartografía temática del IDEAM o por la adoptada por la Corporación, siempre y cuando sea compatible con las anteriores, determinando las coordenadas planas y geográficas. En los casos donde no sea posible obtener la cartografía a escala confiable, la Corporación, en las visitas de campo a que hubiere lugar, fijará las coordenadas con la utilización del Sistema de Posicionamiento Global (GPS), el cual será obligatorio a partir de la promulgación del presente Estatuto.
Parágrafo 2. Una vez aprobada la solicitud se entregará al solicitante los términos de referencia para la elaboración del plan de manejo y/o plan de aprovechamiento.”
“ARTICULO 93. Se consideran infracciones contra los aprovechamientos y movilizaciones forestales y de la flora silvestre los siguientes:
Aprovechamientos sin el respectivo permiso o autorización.”

Que la Ley 1333 del 21 de julio de 2009 “Por la cual se establece el procedimiento sancionatorio ambiental y se dictan otras disposiciones”, señala en su artículo tercero lo siguiente: “Principios rectores. Son aplicables al procedimiento sancionatorio ambiental los principios constitucionales y legales que rigen las actuaciones administrativas y los principios ambientales prescritos en el artículo 1º de la ley 99 de 1993”.

Que la citada ley 1333 de 2009, establece:

Artículo 1º. Titularidad de la potestad sancionatoria en materia ambiental. El Estado es el titular de la potestad sancionatoria en materia ambiental y la ejerce sin perjuicio de las competencias legales de otras autoridades a través del Ministerio de Ambiente, Vivienda y Desarrollo Territorial, las Corporaciones Autónomas Regionales, las de Desarrollo Sostenible, las Unidades Ambientales de los grandes centros urbanos a que se refiere el artículo 66 de la Ley 99 de 1993, los establecimientos públicos ambientales a que se refiere el artículo 13 de la Ley 768 de 2002 y la Unidad Administrativa Especial del Sistema de Parques Nacionales Naturales, Uaesppn, de conformidad con las competencias establecidas por la ley y los reglamentos.

Parágrafo. En materia ambiental, se presume la culpa o el dolo del infractor, lo cual dará lugar a las medidas preventivas. El infractor será sancionado definitivamente si no desvirtúa la presunción de culpa o dolo para lo cual tendrá la carga de la prueba y podrá utilizar todos los medios probatorios legales.”

Que de conformidad con el artículo 5º, de la citada ley 1333 de 2009, consagra:

“Infracciones. Se considera infracción en materia ambiental toda acción u omisión que constituya violación de las normas contenidas en el Código de Recursos Naturales Renovables Decreto Ley 2811 de 1974, en la Ley 99 de 1993, en la Ley 165 de 1994, y en las demás disposiciones ambientales vigentes, en las que sustituyan o modifiquen y en los actos administrativos emanados de la autoridad ambiental competente.

Será también constitutivo de infracción ambiental la comisión de un daño al medio ambiente, con las mismas condiciones que para configurar la responsabilidad civil extracontractual establece el Código Civil y la legislación complementaria; a saber: el daño, el hecho generador con culpa o dolo y el vínculo causal entre los dos. Cuando estos elementos se configuren darán lugar a una sanción administrativa ambiental, sin perjuicio de la responsabilidad que para terceros pueda generar el hecho en materia civil.

PARÁGRAFO 1º: En las infracciones ambientales se presume la culpa o dolo del infractor, quien tendrá a su cargo desvirtuarla.

PARÁGRAFO 2º: El infractor será responsable ante terceros de la reparación de los daños y perjuicios causados por su acción u omisión”.

Que de acuerdo a lo dispuesto en el numeral 17 del artículo 31 de la Ley 99 de 1993, dentro de las funciones de las Autoridades Ambientales está la de imponer y ejecutar a prevención y sin perjuicio de las competencias atribuidas por la ley a otras autoridades, las medidas de policía y las sanciones previstas en la ley, en caso de violación a las normas de protección ambiental y de manejo de recursos naturales renovables y exigir, con sujeción a las regulaciones pertinentes, la reparación de los daños causados. Que en relación con el tema que nos ocupa es pertinente traer a colación lo dispuesto en el artículo 18 de la Ley 1333 de 2009, en los siguientes términos:

Artículo 18. Iniciación del procedimiento sancionatorio. El procedimiento sancionatorio se adelantará de oficio, a petición de parte o como consecuencia de haberse impuesto una medida preventiva mediante acto administrativo motivado, que se notificará personalmente conforme a lo dispuesto en el Código Contencioso Administrativo, el cual dispondrá el inicio del procedimiento

sancionatorio para verificar los hechos u omisiones constitutivas de infracción a las normas ambientales. En casos de flagrancia o confesión se procederá a recibir descargos.” –subrayado fuera del texto original-.

Que según se desprende del informe de visita rendido por funcionario adscrito a ésta Dirección ambiental el 27 de noviembre de 2013, la señora MARIA ANTONIA JUNCA en su calidad de propietario del predio ubicado en en el sector Pilas del Cabuyal, Corregimiento de Los Andes, Municipio de Santiago de Cali, presuntamente ha realizado aprovechamiento forestal sin adelantar los tramites previos tendientes a obtener autorización por esta Corporación.

Que de conformidad con lo expuesto, se iniciará el procedimiento sancionatorio ambiental en contra de la señora MARIA ANTONIA JUNCA, con el fin de verificar los hechos u omisiones constitutivos de infracción a las normas ambientales en los términos establecidos en el artículo 18 de la Ley 1333 de 2009, previamente transcrito.

Que dentro del presente procedimiento sancionatorio ambiental se tendrán como prueba documental la que se detalla a continuación:

1. Informe técnico de visita realizada el 27 de noviembre de 2013.

Que en concordancia con el artículo 20 de la Ley 1333 de 2009, iniciado el procedimiento sancionatorio, cualquier persona podrá intervenir para aportar pruebas o auxiliar al funcionario competente cuando sea procedente en los términos de los artículos 69 y 70 de la Ley 99 de 1993. Se contará con el apoyo de las autoridades de policía y de las entidades que ejerzan funciones de control y vigilancia ambiental.

Que igualmente con fundamento en el artículo 21 de la Ley 1333 de 2009, de comprobarse que los hechos materia del procedimiento fueren constitutivos de delito, falta disciplinaria o de otro tipo de infracción administrativa esta Autoridad pondrá en conocimiento a las autoridades correspondientes de los hechos y acompañará copia de los documentos pertinentes, para que se tomen las acciones a que haya lugar desde las competencias administrativas y legales.

Que adicionalmente el artículo 22 de la citada Ley 1333 de 2009 establece que las autoridades ambientales podrán realizar todo tipo de diligencias administrativas como visitas técnicas, toma de muestras, exámenes de laboratorio, mediciones, caracterizaciones y todas aquellas actuaciones que estime necesarias y pertinentes para determinar con certeza los hechos constitutivos de infracción y completar los elementos probatorios. Acorde con lo anterior, esta Entidad podrá decretar la práctica de pruebas que se consideren conducentes, pertinentes y útiles.

Que el artículo 24 de la Ley 1333 de 2009 dispone que cuando exista mérito para continuar con la investigación, se procederá a formular cargos contra el presunto infractor mediante acto administrativo debidamente motivado.

Que en cumplimiento de lo establecido en el inciso final del artículo 56 de la Ley 1333 de 2009, se remitirá copia de la presente actuación administrativa a la Procuraduría 1ª Agraria y Ambiental del Valle del Cauca.

Con base en lo anteriormente expuesto, el Director Territorial (C) de la Dirección Ambiental Regional Suroccidente, de la Corporación Autónoma Regional del Valle del Cauca –CVC-,

RESUELVE:

ARTÍCULO PRIMERO: Iniciar procedimiento sancionatorio ambiental en contra la señora MARIA ANTONIA JUNCA, para verificar los hechos u omisiones constitutivas de infracción a la normatividad ambiental vigente de conformidad con lo señalado en la parte motiva del presente acto administrativo.

Parágrafo 1º. Informar a la investigada que el o cualquier persona, podrán intervenir para aportar pruebas o auxiliar al funcionario competente cuando sea procedente en los términos de los artículos 69 y 70 de la ley 99 de 1993.

Parágrafo 2º. Informar a la investigada que dentro del presente procedimiento sancionatorio ambiental se tendrá como prueba documental la que se detalla a continuación:

1. Informe técnico de visita realizada el 27 de noviembre de 2013.

Parágrafo 3º. Informar a la investigada que la totalidad de los costos que demande la practica de pruebas será de cargo de quien las solicite.

Parágrafo 4º. En orden a determinar con certeza los hechos constitutivos de infracción y completar los elementos probatorios, esta Entidad podrá realizar todo tipo de diligencias y actuaciones administrativas que estime necesarias y pertinentes, en los términos del artículo 22 de la Ley 1333 de 2009.

Parágrafo 5º. En caso de existir merito para continuar con la investigación, ésta Entidad procederá a formular cargos contra los presuntos infractores acorde con lo establecido en el artículo 24 de la Ley 1333 de 2009.

Parágrafo 6º. Si de los hechos materia del presente procedimiento sancionatorio se constata la posible existencia de contravenciones o delitos, falta disciplinaria o de otro tipo de infracción administrativa, se ordenará ponerlos en conocimiento de la autoridad correspondiente, acompañándole copia de los documentos del caso, según lo dispuesto por el artículo 21 de la Ley 1333 de 2009.

ARTICULO SEGUNDO: Remitir copia de la presente actuación administrativa a la Procuradora Judicial Ambiental y Agraria del valle del Cauca, en cumplimiento de lo establecido en el inciso final del artículo 56 de la Ley 1333 de 2009.

ARTÍCULO TERCERO: Notificar personalmente el presente acto administrativo a la señora MARIA ANTONIA JUNCA o a sus apoderados legalmente constituidos, quienes deberán acreditar su calidad conforme lo prevé la ley. En caso de no ser posible la notificación personal se realizará de conformidad con lo dispuesto en la Ley 1437 de 2011, acorde con lo establecido en el artículo 19 de la ley 1333 de 2009.

ARTICULO CUARTO: El encabezado y la parte resolutive de esta resolución, deberá publicarse por la CVC en el boletín de actos administrativos de la Entidad, de conformidad con lo dispuesto en el artículo 71 de la Ley 99 de 1993.

ARTICULO QUINTO: Indicar que contra la presente actuación administrativa no procede recurso alguno, de conformidad con lo dispuesto en el artículo 75 de la Ley 1437 de 2011.

Dada en Santiago de Cali, a los veinte (20) días del mes de diciembre de dos mil trece (2013)

COMUNIQUESE Y CUMPLASE

(Original Firmado) DIDIER ORLANDO UPEGUI NIEVA
Director Territorial (C)
Dirección Ambiental Regional Suroccidente

Proyectò: Abg. Gloria Cristina Luna Campo, Profesional Jurídica Contratista Dar Suroccidente
Reviso: Abg. Paula Andrea Bravo Cardona, Profesional Jurídica Especializada Dar Suroccidente
Revisó: Ing. Héctor de Jesús Medina- Coordinador Proceso Admón. Recursos Naturales y Uso de Territorio DAR Suroccidente
Expediente: 711-039-002-091-2013

RESOLUCIÓN 0100 No. 0150- 0355 DE 2014

“POR LA CUAL SE OTORGA UNA LICENCIA AMBIENTAL”

El Director General de la Corporación Autónoma Regional del Valle del Cauca – CVC-, en uso de sus facultades legales otorgadas mediante Ley 99 de Diciembre 22 de 1993, Decreto Reglamentario No. 2820 de agosto 5 de 2010, Acuerdos CVC CD Nos. 20 de mayo de 2005 y 024 de marzo 11 de 2010, Resolución 0100 No 0100-0357-2010 y demás normas concordantes y;

CONSIDERANDO:

Que mediante comunicación recibido con radicado No. 072339 del 9 de octubre de 2013, el Señor Alfredo Suaza Cárdenas, identificado con cédula de ciudadanía No. 9.867.905, en calidad de Representante Legal de la empresa DH ECOAMBIENTAL S.A.S, identificada con el NIT. No. 900.623.881-0, solicita a la Corporación Autónoma Regional del Valle del Cauca-CVC, la fijación de los términos de referencia para la elaboración del estudio de impacto ambiental de las actividades de recolección, transporte, almacenamiento y tratamiento de residuos hospitalarios y similares, en una bodega localizada en la carrera 29B 10-202 bodega 3, corregimiento de Arroyohondo, jurisdicción del Municipio de Yumbo, departamento del Valle del Cauca. En fecha octubre 18 de 2013, se rinde el informe de la visita realizada al área del proyecto, con el objeto de fijar los términos de referencia.

Que mediante comunicación No 0150-072339-3-2013 de fecha 06 de noviembre de 2013, se remiten a la empresa DH ECOAMBIENTAL S.A.S, los términos de referencia fijados para la elaboración del estudio de impacto ambiental para el proyecto de recolección, almacenamiento, y tratamiento de residuos o residuos peligrosos de carácter hospitalario, en jurisdicción del municipio de Yumbo.

Que en fecha 09 de Enero de 2014, mediante comunicado con radicado No. 003325, se presentan a la Corporación Autónoma Regional del Valle del Cauca-CVC, el Formato Único de Solicitud de Licencia Ambiental diligenciado, con los siguientes documentos como anexos:

- Estudio de Impacto Ambiental

- Manual de operación del equipo PIWS 3000, un Sistema del Tratamiento de Residuos Hospitalarios manufacturado por Positive Impact Waste Solution.
- Certificación por la EPA Ohio donde se aprueba el PIWS3000 como alternativa de tratamiento de residuos hospitalarios.
- Tabla de costos del proyecto
- Plano de ubicación en formato del Instituto Geográfico Agustín Codazzi IGAC a escala 1:10.000 mostrando el sitio del proyecto.
- Planos del proyecto
- Contrato de arrendamiento de la bodega
- Certificado del Ministerio del Interior No. 2025 sobre presencia o no de comunidades étnicas en el área de influencia del proyecto (diciembre 17 de 2013)
- Certificado del INCODER sobre la existencia o no de territorios legalmente titulados a resguardos indígenas o títulos colectivos pertenecientes a comunidades afrocolombianas en el área de influencia del proyecto. (diciembre 19 de 2013)
- Certificado de Existencia y Representación Legal de la empresa
- Copia de la cédula del representante legal de la empresa
- Certificado de tradición de matrícula inmobiliaria No. 370-878-195
- Concepto de uso del suelo No. 104.06.01.199-2013 (diciembre 05 de 2013)
- Certificación de prestación de los servicios recolección y disposición de residuos sólidos y peligrosos.
- Certificación de no afectación de patrimonio arqueológico expedido por el Instituto Colombiano de Antropología e Historia - ICANH (noviembre 18 de 2013)

Que en fecha enero 27 de 2014, se expide el Auto de Iniciación de Trámite de la Licencia Ambiental, para el proyecto de almacenamiento y tratamiento de residuos peligrosos de carácter hospitalarios, en una bodega localizada en la carrera 29B 10-202 bodega 3, corregimiento de Arroyohondo, jurisdicción del Municipio de Yumbo, departamento del Valle del Cauca.

Que mediante memorando No. 0150-003325-8-2014 de febrero 03 de 2014, el Director General de la CVC, designa el equipo evaluador del estudio de impacto ambiental presentado por la empresa DH ECOAMBIENTAL S.A.S.

Que mediante comunicación de febrero 06 de 2014, con el No. 0150-01506-01-02014, se remite al señor Alfredo Suaza Cárdenas, en calidad de representante legal de la empresa DH ECOAMBIENTAL S.A.S, copia del auto de iniciación trámite de la Licencia Ambiental para efectos de la publicación en un diario de amplia circulación y el pago de la tarifa por el servicio de evaluación.

Que mediante comunicado recibido en fecha 11 de febrero de 2014, con radicado No. 010649, se allega a la CVC la constancia de publicación (un ejemplar del periódico Diario Occidente, publicado el día 11 de febrero de 2014) y la constancia de pago efectuado el día 06 de febrero de 2014, según factura No 00215157.

Que mediante comunicación No. 0150-01937-1-2014 de febrero 17 de 2014, la Corporación solicita a la empresa DH ECOAMBIENTAL, la presentación del estudio de impacto ambiental al equipo evaluador el día 26 de febrero de 2014 a las 9:00 a.m en la sala de la Dirección de Gestión Ambiental.

Que en fecha de marzo 17 de 2014, se rinde el informe de la visita realizada a la bodega donde se proyecta adelantar las actividades de almacenamiento y tratamiento de residuos peligrosos de carácter hospitalarios, en el cual quedan consignadas una serie de observaciones.

Que en fecha marzo 21 de 2014 se rinde concepto técnico por parte del Profesional Especializado de la Dirección Técnica Ambiental de la CVC, en cuanto a la revisión al manejo que propone la empresa DH ECOAMBIENTAL S.A.S para las aguas residuales domésticas e industrial que se generarían en las actividades de almacenamiento y tratamiento de residuos peligrosos de carácter hospitalario. Posteriormente, en fecha marzo 25 de 2014, se rinde concepto técnico por parte del Profesional Especializado de la Dirección Ambiental Regional Suroccidente sobre el estudio de impacto ambiental del proyecto de almacenamiento y tratamiento residuos hospitalarios mediante desactivación química de Alta Eficiencia por medio del equipo PIWS 3000.

Que evaluado preliminarmente el estudio de impacto ambiental, en fecha 31 de marzo de 2014, se rinde el concepto técnico por parte del equipo evaluador, y mediante comunicación No. 0150-010649-3-2014 de abril 03 de 2014, se informa a la sociedad peticionaria, que es necesario realizar las complementaciones allí indicadas. La información complementaria fue presentada mediante comunicado de mayo 05 de 2014, con radicado No. 030392.

Que mediante memorandos Nos. 0150-030392-3-2014, 0150-030392-4-2014 y 0150-030392-5-2014 de mayo 06 y 19 2014, respectivamente, el Grupo de Licencias Ambientales solicita conceptos técnicos respecto a las complementaciones presentadas por la empresa DH ECOAMBIENTAL S.A.S. Por parte del Profesional Especializado de la Dirección Ambiental Regional Suroccidente, se rinde el concepto técnico en fecha mayo 05 de 2014.

Que mediante oficio No. 0150-05351-1-2014 de mayo 13 de 2014, la Corporación solicita a la Coordinadora Grupo Sustancias Químicas, Residuos Peligrosos y UTO de la Dirección de Asuntos Ambientales Sectorial Urbana del Ministerio de Ambiente y Desarrollo Sostenible, concepto técnico respecto al sistema de tratamiento PIWS 3000 Medical Waste (PIWS 3000) para el tratamiento de residuos hospitalarios.

Que en fecha 17 de mayo de 2014 se rinde concepto técnico de la revisión de las complementaciones solicitadas por el Grupo de Licencias Ambientales, por parte de la Dirección Técnica Ambiental.

Que mediante memorando No. 0660-030392-06-2014 de junio 11 de 2014, la Dirección Técnica Ambiental remite el concepto técnico de la revisión ambiental del vertimiento y Plan de Gestión del Riesgo del Manejo de Vertimientos para las actividades de almacenamiento y tratamiento residuos hospitalarios mediante desactivación química de Alta Eficiencia por medio del equipo PIWS 3000.

Que en junio 18 de 2014, con radicado CVC N° 038398, se recibió en la Corporación el concepto técnico N°8240-2-17512 expedido por parte del Director de Asuntos Ambientales Sectorial y Urbana, del Ministerio de Ambiente y Desarrollo Sostenible, respecto del sistema de tratamiento PIWS 3000 Medical Waste (PIWS 3000) para el tratamiento de residuos hospitalarios; el cual indicó lo siguiente:

" REF: NUR 4120-E1-17512 del 26 de Mayo de 2014 Sobre Solicitud de concepto técnico respecto del sistema de tratamiento PIWS 3000 Medical Waste (PIWS 3000) para el tratamiento de residuos Hospitalarios.

En respuesta al radicado de la referencia, relacionado con la Solicitud de concepto técnico respecto del sistema de tratamiento PIWS 3000 Medical Waste (PIWS 3000) para el tratamiento de residuos hospitalarios, nos permitimos dar respuesta a su solicitud teniendo en cuenta que el Ministerio de Ambiente y Desarrollo Sostenible tiene dentro de sus objetivos y funciones asignadas por la Ley 99 de 1993 y el Decreto-Ley 3570 de 2011, expedirlas políticas y regulaciones en materia de ambiente, en ejercicio de lo cual emite conceptos de carácter general dentro de la abstracción que le permiten sus funciones y competencias, sin pronunciarse sobre asuntos de carácter particular y concreto:

1. Indicar si la tecnología PIWS 3000 se equipara a una Desactivación de alta o baja eficiencia y el tipo de residuos de carácter hospitalario que se pueden tratar por esta tecnología en Colombia.

La desactivación de alta eficiencia corresponde a aquella que es capaz de eliminar la característica de peligrosidad por riesgo biológico o infeccioso, en ese sentido si bien la Resolución 1164 de 2002 " Por el cual se adopta el Manual de Procedimientos para la Gestión Integral de los Residuos Hospitalarios y Similares " describe algunas tecnologías, cualquier tecnología que cumpla con los criterios de eliminación de los microorganismos establecidos en el numeral 7.2.4.2 se considera de desactivación de alta eficiencia.

En cuanto a su inquietud del tipo de residuos a tratar, la Resolución 1164 de 2002 establece que los residuos infecciosos clasificados como "residuos con riesgo biológico o infeccioso" de acuerdo con el Decreto 351 de 2014 por el cual se reglamenta la "Gestión integral de los residuos generadores en atención en salud y otras actividades" pueden ser llevados a rellenos sanitarios previa desactivación de alta eficiencia que garantice la desinfección; siempre y cuando se cumpla con los estándares máximos de microorganismos establecidos en el numeral 7.2.4.2 del Manual.

En ese sentido, la tecnología PIWS 3000 puede realizar el tratamiento de los residuos con riesgo biológico o infeccioso ya sean biosanitarios, anatomopatológicos, de animales o cortopunzantes si se demuestra el cumplimiento de los estándares establecidos en la Resolución 11.64 de 2002

Preguntas 2 y 3 Sobre el porcentaje ó número de ciclos de uso a muestrear y la- frecuencia de muestreo (mensual, semestral, anual).

En cuanto de los ciclos de monitoreo establecidos en el numeral 7.2.4.2 la Resolución 1164 de 2002 establece que: "La caracterización de estos parámetros (refiriéndose a los estándares máximos de microorganismos) se hará como mínimo sobre muestras de residuos correspondientes a 10% de los ciclos de uso del equipo al mes".

Por lo tanto, la frecuencia de caracterización depende de cada proceso y es función de variables como: la cantidad de residuos sujetos al tratamiento, la capacidad del equipo por cada ciclo y el porcentaje mínimo definido en la resolución.

Con el conocimiento de estas variables es posible para el responsable del tratamiento interno determinar el número de ciclos que se requieren para tratar los residuos generados mensualmente y estimar el número de caracterizaciones requeridas para dar cumplimiento a la resolución.

Pregunta 4) Los estándares de agentes microbiológicos a analizar.

La Resolución 1164 de 2002 establece que los procedimientos de desactivación y tratamiento de residuos hospitalarios y similares deberán generar un tipo de residuo. que cumpla con los siguientes estándares o límites máximos de agentes microbiológicos, como requisito para poder disponerlos en rellenos sanitarios:

Microorganismos	Límite Máximo
Hongo moniloform proliferating	ND
Bacillus subtilis,	ND
Bacillus stearothermophilus,	ND
Enterococcus faecalis,	ND
Mycobacterium ssp,	ND
Herpesvirus	ND
Poliovirus	ND
Staphilococcus aureus	ND
Pseudomona aeruginosa	ND

Teniendo en cuenta los criterios técnicos en la materia reconocidos internacionalmente, (principalmente las recomendaciones dadas por la State and Territorial Association on Alternate. Treatment Technologies STAATT) se considera con un alto grado de certeza que la inactivación de los microorganismos *Bacillus subtilis* y *Bacillus stearothermophilus* dan una indicación segura de que otras formas microbianas presentes en el residuo también serán inactivadas, siendo de esta manera unos indicadores fiables para establecer el cumplimiento de la Resolución 1164 de 2002 en relación al Herpesvirus y Poliovirus

Pregunta 5) Metodología de muestro para esta corriente de desecho.

Teniendo en cuenta que no es claro el tipo de "muestreo" al que se refiere la pregunta y en qué fase del proceso de tratamiento, se sugiere solicitar información adicional al interesado en implementar la tecnología, para que la CVC cuente con mayores elementos de juicio para la evaluación.

Pregunta 6) Indicar si se debe incluir que se realice muestreo y caracterización para las pruebas de peligrosidad establecidas en la Resolución 0062 de 2007 del Ideam.

Debe aclararse que la Resolución 062 de 2007 "Por la cual se adoptan los protocolos de muestreo de laboratorio para la caracterización fisicoquímica de los residuos peligrosos en el país" no está concebida para caracterizar la peligrosidad por riesgo biológico o infeccioso, sin embargo es posible que un residuo posea o se sospeche que posea otras características de peligrosidad como son Corrosividad, Explosividad, Inflamabilidad, Reactividad y Toxicidad y por lo tanto en esos casos el generador puede aplicar los protocolos establecidos en la resolución 062 de 2007 para confirmar o descartar que el residuo posee alguna o varias de estas características.

Igualmente, es potestad de la Autoridad Ambiental en el marco de sus funciones de control y vigilancia, solicitar la caracterización que considere pertinente en el marco de la Resolución 062 de 2007.

El presente concepto se emite hecha la salvedad prevista en el artículo 281 del Código de Procedimiento Administrativo y de lo Contencioso Administrativo (Ley 1437 de 2011)."

Que en fecha junio 25 de 2014, se expide el Auto de Reunida la Información del trámite de licencia ambiental solicitado por la empresa D.H ECOAMBIENTAL S.A.S.

Que evaluado el estudio de impacto ambiental conjuntamente con la información complementaria presentada y el concepto del MADS, en fecha de julio 08 de 2014, se rinde el Concepto Técnico Final, el cual concluye dando viabilidad para adelantar las actividades de almacenamiento y tratamiento de residuos peligrosos de carácter hospitalario mediante desactivación química de Alta Eficiencia por medio del equipo PIWS 3000, en una bodega ubicada en la carrera 29ª No. 10 -202, Parcelación Industrial La Marcela, corregimiento de Arroyohondo, jurisdicción del municipio de Yumbo, departamento del Valle del Cauca, en el siguiente sentido:

RESUMEN DEL ESTUDIO DE IMPACTO AMBIENTAL

Localización

Carrera 29 A No. 10-202, Parcelación La Marcela, Corregimiento Arroyohondo, municipio de Yumbo.

La bodega colinda con:

Margen derecho: Con la empresa INCOLHER dedicada a la fabricación de herrajes

Margen izquierdo. Bodega vacía

Al Frente la empresa Compañía Nacional de Bronces Ltda. , empresa que se dedica a la fabricación y comercialización de metales ferrosos y no ferrosos.

POT - Uso del Suelo

Uso actual y potencial del suelo: De acuerdo al Certificado de Uso del Suelo No. 104.06.01.199 -2013 de 2013, expedido por el Departamento Administrativo de Planeación Municipal de Yumbo, el uso del suelo donde se localizaría el proyecto corresponde a Industria de alto impacto y mediano impacto ambiental con mediano y bajo consumo de agua.

CARACTERÍSTICAS DEL PREDIO

AREA:

Área total del predio

La bodega tiene un área total de 517.4 m²

Tabla 1. Áreas de las instalaciones de D.H ECOMABIENTAL S.A.S

ÁREAS DE LA BODEGA			
Item	Ancho m	Largo m	Área m2
Área Total de la Bodega	12,45	41,45	516,05
Cuarto Frio	3,85	4,00	15,40
Cuarto de Mantenimiento	4,00	7,85	31,40
Chemical Storage	4,00	15,85	63,40
Oficina	3,85	4,85	18,67
Área de Personal	2,50	5,46	13,65
Área de almacenamiento de residuos (mercuriales, fármacos parcialmente consumidos, vencidos y/o deteriorados , reactivos , contenedores presurizados)	4,0	6,3	25,2

Área equipo PIWS 3000	3,0	7,0	21,0
Área restante de la bodega			327,33

DESCRIPCIÓN TÉCNICA DEL PROYECTO.

La empresa D.H ECOAMBIENTAL S.A.S implementará un servicio integral de residuos hospitalarios, en los componentes de recolección, almacenamiento y tratamiento.

Recolección:

En desarrollo de las actividades D.H. ECOMABIENTAL S.A.S gestionará residuos hospitalarios y similares provenientes de las actividades de:

- La docencia e investigación con organismos vivos o con cadáveres.
- Bioterios y laboratorios de biotecnología.
- Cementerios, morgues, funerarias y hornos crematorios.
- Consultorios, clínicas, farmacias, centros de pigmentación y/o tatuajes, laboratorios veterinarios, centros de zoonosis y zoológicos
- Laboratorios farmacéuticos y establecimientos fabricantes de dispositivos médicos.

Los tipos de residuos que son compatibles y tratados con la tecnología PIWS 3000 son:

Biosanitarios

- Cultivos de agentes infecciosos y asociados materiales biológicos, incluyendo cultivos médicos y laboratorios
- Cultivos patológicos de infeccioso agentes de la investigación y laboratorios industriales
- Residuos de la producción biológica (desechos de vacunas, y platos y dispositivos de cultivos usados para la transferencia, y mezcla de cultivos).
- Sangre humana y productos de sangre, artículos saturados y/o el goteo con sangre humana, los artículos saturados. Apelmazó con sangre humana secada, incluyendo el suero; plasma, y otros componentes de la sangre y sus envases que fueron utilizados o previsto para el cuidado por el hospital. Análisis, o el desarrollo de productos farmacéuticos (los bolsos intravenosos también se incluyen en esta categoría).
- Elementos o instrumentos utilizados durante la ejecución de los procedimientos asistenciales que tienen contacto con materia orgánica, sangre o fluidos corporales del paciente humano o animal tales como: gasas, apósitos, aplicadores, algodones, drenes, vendajes, mechas, guantes, bolsas para transfusiones sanguíneas, catéteres, sondas, material de laboratorio como tubos capilares y de ensayo, medios de cultivo, láminas porta objetos y cubre objetos, laminillas, sistemas cerrados y sellados de drenajes, ropas desechables, toallas higiénicas, pañales o cualquier otro elemento desechable que la tecnología médica.

Cortopunzantes

- Aguas y Cuchillas Usadas
- Aguas que se han utilizado en la atención a los pacientes, animal o humana. Aguas hipodérmicas, jeringuillas, pipetas de Pasteur, escalpelo cuchillas, frascos de la sangre, tubos de ensayo. También se incluyen otros tipos de cristalería intacta que estaba en contacto con agentes infeccioso tales como diapositivas.
- Residuos de Aislamiento
- Materiales inútiles y desechados biológicos contaminados con sangre; excreción, exudados, o secreciones de los seres humanos.
- Aguas, cristales y cuchillas no utilizadas
- Otros elementos dentro de estos se encuentran: limas, lancetas, cuchillas, agujas, restos de ampolletas, pipetas, láminas de bisturí o vidrio, y cualquier otro elemento que por sus características cortopunzantes pueda lesionar y ocasionar un riesgo infeccioso.

De animales

- Reses muertas, partes del cuerpo y lecho de animales que eran expuestos a agentes infecciosos durante la investigación, la producción de pruebas biológicas de productos farmacéuticos.
- Residuos de animales provenientes de animales de experimentación, inoculados con microorganismos patógenos y/o los provenientes de animales portadores de enfermedades infectocontagiosas.

Anatomopatológicos

- Residuos de patología Humana, incluyendo tejidos, órganos, y fluidos corporales que se quitan durante cirugía y autopsia o otros procedimientos médicos, y especímenes de fluidos corporales y sus envases.
- Restos humanos, muestras para análisis, incluyendo biopsias, tejidos orgánicos amputados, partes y fluidos corporales, que se remueven durante necropsias, cirugías u otros procedimientos, tales como placentas, restos de exhumaciones entre otros.

Residuos a almacenar

Residuos que no serán tratados por tecnología PIWS 3000 pero, que serán recolectados y almacenados en las instalaciones de la empresa D.H ECOAMBIENTAL S.A.S y que serán gestionados con una empresa autorizada por la autoridad ambiental son los siguientes:

Residuos Químicos

- Fármacos parcialmente consumidos, vencidos y/o deteriorados
- Medicamentos vencidos, deteriorados y/o excedentes de sustancias que han sido empleadas en cualquier tipo de procedimiento, dentro de los cuales se incluyen los residuos producidos en laboratorios farmacéuticos y dispositivos médicos que no cumplen los estándares de calidad, incluyendo sus empaques.
- Empaques y envases que no hayan estado en contacto directo con los residuos de fármacos

Residuos de Citotóxicos

- Son los excedentes de fármacos provenientes de tratamientos oncológicos y elementos utilizados en su aplicación tales como: jeringas, guantes, frascos, batas, bolsas de papel absorbente y demás material usado en la aplicación del fármaco.

Metales Pesados

- Son objetos, elementos o restos de estos en desuso, contaminados o que contengan metales pesados como: Plomo, Cromo, Cadmio, Antimonio, Bario, Níquel, Estaño, Vanadio, Zinc, Mercurio. Este último procedente del servicio de odontología en procesos de retiro o preparación de amalgamas, por rompimiento de termómetros y demás accidentes de trabajo en los que esté presente el mercurio.

Reactivos

- Son aquellos que por sí solos y en condiciones normales, al mezclarse o al entrar en contacto con otros elementos, compuestos, sustancias o residuos, generan gases, vapores, humos tóxicos, explosión o reaccionan térmicamente colocando en riesgo la salud humana o el medio ambiente. Incluyen líquidos de revelado y fijado, de laboratorios, medios de contraste, reactivos de diagnóstico in vitro y de bancos de sangre.

Contenedores Presurizados

- Son los empaques presurizados de gases anestésicos, medicamentos, óxidos de etileno y otros que tengan esta presentación, llenos o vacíos

Recolección y transporte:

Para la recolección y transporte de los residuos y/o desechos infecciosos D.H. ECOAMBIENTAL S.A.S contará con tres (3) vehículos con furgón refrigerado, uno (1) con capacidad tres (3) toneladas, y dos (2) con capacidad para 5 toneladas; los cuales estarán debidamente identificados de acuerdo con las especificaciones técnicas establecidas en la resolución 1164 de 2002 y el Decreto 1609 de 2002.

- Piso en lámina de material inoxidable.
- Con canales colectores perimetrales.
- Tubos de desagüe, con sus respectivos colectores.
- Dotado con termoking.
- Canecas plásticas de 55 galones.
- Soportes para las canecas.
- Equipo de carreteras, herramientas
- Kit de Emergencias.
- 2 Extintores.
- Lámparas de luz Ultravioleta (UV) que actúan como germicidas, evitando así la posibilidad de propagación de gérmenes o esporas en las actividades durante el transporte, cargue y descargue.

Plan de transporte y hoja de recorrido

Para la prestación del servicio de recolección de residuos y desechos infecciosos, se establecerá un plan de transporte y hoja de recorrido, el cual especifica el orden de recolección de los municipios y cada establecimiento diario, descripción de las rutas del departamento del Valle de Cauca y el municipio de Santiago de Cali.

Rutas urbanas de recolección

La ruta urbana de recolección se llevará a cabo dentro del área urbana del municipio de Santiago de Cali, esta ruta hospitalaria se desarrollará durante los días lunes a sábado, según las necesidades de frecuencia de recolección del usuario.

Horario de funcionamiento

La jornada laboral serán dos (2) turnos de duración 8 horas cada uno, en total 16 horas / día. Actividades que se realizarán de lunes a sábado.

El horario será de 6:a.m a 2 p.m y 2.p.m a 10 p.m

Almacenamiento.

El área efectiva de almacenamiento para los residuos hospitalarios es de 120 m² Esta actividad se realiza en forma manual, utilizando las mismas canastillas para residuos biomédicos, para pasar los residuos del vehículo hasta la zona de almacenamiento y posterior procesamiento por medio del equipo PIWS 3000.

Dispondrá de un cuarto frío con una capacidad de 9,6 m³, con control de temperatura menor a 4°C, donde se almacenarán los residuos biomédicos antes de llevarse al proceso de desactivación química de alta eficiencia, para evitar el riesgo de propagación de virus, bacterias, etc.

La capacidad instalada para el almacenamiento de residuos Anatomopatológicos en el cuarto frío es de 10 toneladas/día de residuos Anatomopatológicos

La capacidad de almacenamiento de los residuos químicos (de acuerdo a la clasificación establecida en el manual de residuos hospitalarios) que no se pueden tratar con la tecnología PIWS será de 50 toneladas/mes, que es la capacidad de los compartimientos para el almacenamiento de residuos peligrosos.

Especificaciones técnicas de las bodegas de químicos para el almacenamiento de residuos peligrosos:

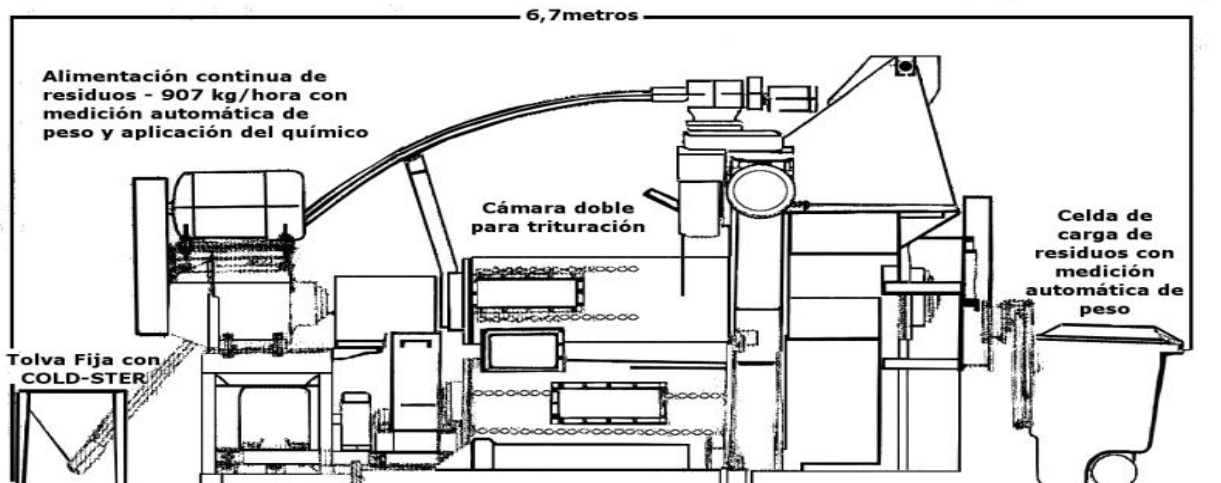
El área de almacenamiento de residuos peligrosos consta de una bodega dividida en cuatro secciones, lo que permitirá manejar diferentes grupos de residuos acorde con su compatibilidad. Dicha bodega tiene 6,3 metros de largo por 4 metros de ancho, para un área de total de 25,2 m² ; contará con anaqueles (estanterías) empotrados para el almacenamiento de residuos que deben estar empacados de tal forma que ninguna de las caras sobrepasen un metro; la altura máxima de almacenamiento será de 3 m.

Tratamiento:

El tratamiento de los residuos hospitalarios se realizará a través del equipo PIWS 3000, cuya tecnología consiste en un proceso de trituración en dos cámaras y la aplicación de un agente químico denominado Cold-Ster para desinfectar los residuos. Mientras se trituran los residuos, el producto químico seco se mezcla de forma simultánea con los residuos, una niebla de agua se añade para activar la desinfección. Los residuos son empujados a través del

proceso de trituración y corte hasta que son lo suficientemente pequeños para pasar desde la cámara de la parte superior a la parte inferior. En la cámara inferior, el residuo continúa siendo triturado para luego ser forzado a salir a través del tornillo sinfín de descarga. La trituración reduce el volumen de residuos en más del 70%. La mezcla de agua y el Cold Ster crea un ambiente alcalino que permite la destrucción de cualquier agente patógeno presente en la corriente residual.

Figura 1. Esquema del PIWS 3000



El Cold Ster es un producto químico seco, biocida, de propiedad de PIWS, es el único producto seco aprobado por la Agencia de Protección Ambiental EPA, como desinfectante registrado para el tratamiento de los residuos hospitalarios.

Producto: ColdSter

EPA Reg #: 75661-1

Registrante: Positivo Soluciones Residuales de Impacto, Inc.

Fecha de Aprobación: 03/04/2005

Ingrediente activo: Oxido de Calcio 86,8%

El ColdSter funciona correctamente cuando está presente en los residuos en el nivel recomendado, lo cual se verifica cuando la sonda de Ph esta el rango de 11,0 a 12,5; y en promedio se requiere 7.5 % de ColdSter por libra de residuo para garantizar su desinfección.

Control Pre operacional:

Antes del arranque, un control del sistema debe ser llevado a cabo, el cual incluye el repaso de las pantallas de ordenador, elevación automatizada del carro, y sistema de abastecimiento Cold-Ster. Examina el área de trabajo para la iniciación adecuada del equipo, remover obstrucciones para garantizar una operación segura.

- **Información de computadora y monitores**
Revisa todas las pantallas de ordenador para verificar arranque la secuencia puede comenzar, incluyendo el monitor del pH, el sistema de abastecimiento de Cold-Ster.
- **Elevación Automatizada del Vehículo**
Se debe controlar que no exista ningún material que pueda bloquear el mecanismo de elevación del vehículo y la acción de descarga del material. El Operador despejará cualquier bloqueo o material del carro, estando seguro de llevar equipo protector personal apropiado. También revisará todos los sistemas hidráulicos antes de iniciar la unidad.
- **Sistema de Abastecimiento Cold-Ster**
Control al principio de cada día y antes de procesar en cada sitio. Compartimiento tiene una capacidad de 400 libras. Se debe revisar que no haya ninguna pérdida del producto Cold-Ster. La unidad tiene un sistema de alarma que avisa cuando el nivel de Cold-Ster está bajo y automática mente se apagará si el nivel no es adecuado. El personal tiene que operar sistema con protección adecuada. Operador debe revisar cualquier pérdida del producto Cold-Ster. La unidad PIWS-3000 Fija tiene una capacidad de hasta 907 kg por hora. La capacidad de procesamiento depende también de los tipos de materiales procesados.
El ciclo de procesamiento es de aproximadamente 45 minutos y todo el proceso de carga hasta la descarga es de 60 minutos. La jornada laboral serán dos (2) turnos de duración 8 horas cada uno, en total 16 horas / día. Actividades que se realizarán de lunes a sábado.

La cantidad máxima de residuos a desactivar por mes será de 348 toneladas /mes.

Los análisis de caracterización serán realizados con un laboratorio acreditado por el IDEAM y siguiendo la metodología establecida en la Resolución 0062 de 2007.

Sistema de la Filtración de HEPA

El sistema de tratamiento PIWS 3000, cuenta con un sistema de filtración de aire HEPA (High Efficiency Particle Arresting) compuesto por una malla de fibras típicamente compuestas por fibra de vidrio con diámetros entre 0,5 y 2,0 µm. Los filtros HEPA evitan la propagación de bacterias y virus a través del aire, por tanto son muy importantes

para prevenir infecciones. Los sistemas de filtrado HEPA con fines médicos suelen incorporar luz ultravioleta de alta energía para eliminar cualquier bacteria viva y virus atrapado por el filtro físico.
El filtro de HEPA se debe sustituir cada 3 meses para asegurar la filtración óptima; y después de extraídos del sistema se dispondrán como residuo peligroso y se eliminarán como tal.

Tabla 1. Especificaciones del sistema fijo PIWS 3000

Descripción	Cantidad	Observación
Configuración del equipo PIWS300 fijo basado en la configuración estándar		
Potencia para la trituration	2	60 HP cada una (86 Amp @ 50 kW)
Potencia el corte	2	5 HP cada una (3,7 kW)h
Sistema de inyección del COLD-STER	1	1 HP (0,8 kWh)
Capacidad de la tolva de piso	1	350 libras (158kg)
Potencia del sistema de filtros HEPA	1	1/2 HP (0,4 kWh)
Equipo eléctrico	1	NEMA* estándar
Suministro de energía requerido	1	400 VAC/3 fases/50 KHz, 200 amp.
	1	120/240 VAC/1 fase/60 Hz,
Uso de la unidad de poder	1	125/62,5 Amp
Sistema de control de lógica programable	11	
Monitor de pantalla táctil	1	45 kWh
Velocidad promedio de procesamiento	1	
Promedio de uso del agua	1	
Capacidad tanque de agua	1	907 kg/h
Sistema de elevación	1	1 a 2 galones (depende de la carga)
Escala de calibración	1	50 galones
Capacidad de elevación de residuos	1	
Sistema de filtros HEPA	1	
Altura de auto carga. En tierra o en el puerto de carga	1	90 kg
Presión tolva	1	68 kg máximo
Filtración tolva	1	525 CFM @ 1"H ₂ O
Detectores de radiación		44,5"
Sistema WEIGHTRONIX		Menos de 1 atm
Sistema de monitoreo de pH		Eficiencia del 99% @0,3 µ
WEIGHTRONIX		

*: National Electrical Medical Imaging Manufacturers Association

Disposición Final

Como requisito para disponer los residuos hospitalarios tratados en Relleno Sanitario autorizado, la empresa D.H ECOAMBIENTAL S.A.S realizará muestreos de los residuos tratados, que permitirán determinar la NO Detección de: Hongo moniliform proliferante, *Bacillus subtilis*, *Bacillus stearothermophilus*, *Enterococcus faecali*, *Mycobacterium tuberculosis hominía*, *Herpesvirus*, *Poliovirus*, *Staphilococcus aureus* y *Pseudomona aeruginosa*:

La caracterización de estos parámetros se hará como mínimo sobre muestras de residuos correspondientes a ocho (8) ciclos de uso del equipo al mes

INFRAESTRUCTURA Y SERVICIOS PÚBLICOS

- Acueducto: La empresa D.H ECOAMBIENTAL S.A.S cuenta con disponibilidad de servicio de acueducto y de energía por parte de la empresa EMCALI S.A. E.S.P. para su funcionamiento. Véase anexo No. F – Cartas certificados EMCALI. (factura de servicios públicos)
- No existe alcantarillado en la zona, las aguas residuales domésticas del conjunto de Bodegas Parcelación la Marcela se manejan por un sistema conformado por una trampa de grasas, tanque séptico, filtro anaerobio y campo de infiltración.
- Las aguas residuales industriales, que se generarán provienen únicamente del lavado de las instalaciones (Zonas de almacenamiento de residuos peligrosos – cuarto fríos y lavado de pisos) .Dado que al no poder ser vertido a una fuente de agua superficial y/o infiltrado en el suelo, el efluente neutralizado se conducirá y tratará en la Planta de Tratamiento de las Aguas Residuales Cañaveralejo, cada semana.

DESCRIPCIÓN DE LAS CARACTERÍSTICAS DEL ÁREA DE INFLUENCIA

Características climáticas:

Para la descripción de las condiciones climáticas existentes en el área del proyecto se analizaron los resultados de la estaciones de monitoreo de calidad del aire que es utilizada para el levantamiento de la línea base ubicada en la zona de ACOPI - Zona Industrial Yumbo.

Precipitación

Distribución Temporal de la Precipitación

La precipitación media mensual multianual corresponde a 101 mm y la media anual en la región es de 1207 mm, según reportes de la estación Dapa.

Vientos:

La dirección del viento predominante durante el periodo de análisis en la estación Yumbo están en los rangos de estuvieron en los rangos de 0.3 - 1.4 y 1.4 - 3.1 m/s.

Radiación solar

La dirección del viento predominante durante el periodo de análisis en la estación Yumbo están en los rangos de estuvieron en los rangos de 0.3 - 1.4 y 1.4 - 3.1 m/s.

Temperatura:

La temperatura promedio anual es de 22,8°C.

Componente biótico

La actividad no genera impactos significativos en el entorno natural, debido que el proyecto se encuentra en un área totalmente intervenida

Socialización del proyecto

El día el 20 de Noviembre de 2013, se realizó en instalaciones de la empresa DH ECOAMBIENTAL S.A , la socialización del proyecto y se anexo el listado de asistencia de los establecimientos que se encuentra dentro de la parcelación, las empresas que asistieron fueron las siguientes:

- INCOLHER, empresa dedicada a la fabricación de herrajes.
 - Compañía Nacional de Bronces Ltda, dedicada a la fabricación y comercialización de metales ferrosos y no ferrosos.
- El día 23 de abril de 2014, se realizó en las oficinas administrativas de la Parcelación la Marcela la socialización del proyecto Almacenamiento y tratamiento de residuos peligrosos de carácter hospitalarios por medio de desactivación química de alta eficiencia a las empresas con área de influencia del proyecto, en dicha socialización se hizo el siguiente orden del día:
- Presentación de asistentes
 - Presentación del proyecto
 - Presentación de impactos y plan de manejo
 - Acuerdos y compromisos
- Las empresas que participaron en la segunda socialización fueron:
- IMEVALLE S.A, empresa que se dedica a la fabricación y comercialización de elementos de acero y concreto para obras de infraestructura y servicios públicos.
 - ULOG S.A.S, empresa dedicada al servicio de logística y transporte
 - JESUS CUELLAR, empresa de almacenamiento de herramientas del sector de la construcción.
- Durante la socialización se llegaron a los siguientes compromisos por parte de La empresa DH Ecoambiental S.A.S.
- k. Los residuos (biosanitarios, cortopunzantes, de animales, anatomopatológico) no deben almacenarse por más de 12 horas en las instalaciones de la empresa D.H ECOMABIENTAL S.A.S y no almacenar residuos en la parte externa de la bodega, todo el proceso de recibido, almacenamiento y tratamiento de residuos hospitalarios se realizaran al interior de las instalaciones.
 - l. La empresa DH Ecoambiental S.A.S debe socializar el plan de contingencia con los vecinos y si hay cambios en las corrientes de residuos a gestionar.
 - m. Realizar un plan diario de desinfección de las instalaciones y mensualmente debe realizar un programa de fumigación.
 - n. Dotar al personal con los equipos de protección personal adecuada para el manejo de dichos residuos.
 - o. Realizar un esquema de vacunación completo contra tétanos y hepatitis A, B, y anticuerpos contra el virus de la Hepatitis C (antiVHC) y varicela).

Componente arqueológico

Conforme las indicaciones dadas en los términos de referencia entregados por la CVC, se realizó la consulta ante el Instituto Colombiano de Antropología – ICANH, sobre la existencia ó no de vestigios arqueológicos en la zona de influencia directa del proyecto.

Se anexo evaluación de la autorización de intervención arqueológica (ICANH 130 – 5045 – de fecha 18 /11/2013).

IDENTIFICACION Y EVALUACION IMPACTOS AMBIENTALES

La metodología adoptada para la valoración de impactos se llevó a cabo mediante la utilización de una matriz de doble entrada (Matriz de Leopold).

Los potenciales impactos ambientales asociados con el funcionamiento de la tecnología PIWS 3000 son los siguientes:

- Generación de emisiones líquidas
- Generación de emisiones gaseosas
- Posible emisión de partículas (microbiológicas)
- Generación de emisiones sonoras
- Descargas puntuales a la red de saneamiento existente
- Capacitación de personal de planta
- Reducción de costos operativos actuales destinados a tratamiento y disposición de residuos

PLAN DE MANEJO AMBIENTAL

El Plan de Manejo Ambiental desarrolla las medidas de manejo ambiental necesarias para prevenir, mitigar, controlar, proteger, eliminar o compensar los posibles impactos que se deriven de las actividades del proyecto desactivación química de residuos hospitalarios a través de PIWS 3000, un Sistema Médico del Tratamiento de Residuos hospitalarios manufacturado por Positive Impact Waste Solutions

En el Plan de Manejo Ambiental se presentó lo relativo a los Programas que lo componen, entre ellos:

- PROGRAMA DE LIMPIEZA Y DESINFECCIÓN
- PROGRAMA DE RECOLECCIÓN DE RESIDUOS HOSPITALARIOS
- PROGRAMA DE DERRAME DE RESIDUOS HOSPITALARIOS

- PROGRAMA DE ALMACENAMIENTO DE RESIDUOS HOSPITALARIOS
- PROGRAMA DE CAPACITACIÓN GESTIÓN DE RESIDUOS HOSPITALARIOS
- PROGRAMA DE DISPOSICIÓN FINAL DE RESIDUOS HOSPITALARIOS.
- PROGRAMA DE MANEJO DE AGUAS RESIDUALES DOMESTICAS E INDUSTRIALES
- PROGRAMA DE RESIDUOS MERCURIALES
- PROGRAMA DE MANEJO DE RESIDUOS EN DESUSO, CONTAMINADOS O QUE CONTENGAN METALES PESADOS COMO: PLOMO, CROMO, CADMIO, ANTIMONIO, BARIO, NÍQUEL, ESTAÑO, VANADIO, ZINC, MERCURIO
- PROGRAMA DE MANEJO DE MEDICAMENTOS VENCIDOS O PARCIALMENTE CONSUMIDOS Y CITOTOXICOS
- PROGRAMA DE LIMPIEZA Y DESINFECCIÓN

La limpieza y desinfección de zonas de cargue y descargue se realizará con Amonio Cuaternario, este procedimiento se debe realizar en:

Las zonas de cargue y descargue de residuos hospitalarios se deben limpiar y desinfectar con una frecuencia diaria de la siguiente manera:

- Se estregar con un cepillo vigorosamente todos los pisos con la solución de detergente cerciorándose que se eliminen rastros de sangre, fluidos o cualquier otro residuo que se haya adherido y después se enjuagan con abundante agua.
- Una vez enjuagado se debe aplicar la solución del desinfectante preparado a los pisos estregando vigorosamente en cuanto se haya terminado de estregar se espera durante 5 minutos para permitir que actúe el desinfectante.
- Finalmente con la fumigadora se realiza una aspersión de la solución de desinfectante tanto a las paredes y los pisos.

Para el lavado del cuarto frío, pisos y zonas de almacenamiento de residuos, se utilizara Exquat que es un Amonio Cuaternario, de alta desinfección, cuyo pH es de 7.2, como se puede detallar en la ficha técnica del producto que se anexa (Ver anexo No. 6), por lo tanto no será necesario neutralizar el agua residual generada, dado que el pH se cataloga como neutro. En la preparación del desinfectante se requiere diluir 5 cm³ en un litro de agua, los cuales serán aplicados a través de roseadores manuales.

El volumen de agua residual generada en condiciones normales de operación son las siguientes:

Caudal l/s: 0,12
 Horas / día: 0,33 horas
 Día / semana: Día de por medio
 Meses / año: 12

El volumen de agua residual generada en condiciones de contingencia en la operación son las siguientes:

Caudal l/s: 0,12
 Horas / día: 0,58 horas
 Día / semana: Día de por medio
 Meses / año: 12

- PROGRAMA DE RECOLECCIÓN DE RESIDUOS HOSPITALARIOS

La frecuencia de la recolección de los residuos será establecida con las empresas generadoras de acuerdo con su capacidad de almacenamiento y el volumen de generación de residuos

La planta prestará servicio de recolección y transporte entre los que se cuentan los siguientes:

- Residuos Especiales: Cultivos y muestras almacenadas, Residuos Patológicos, Sangres y productos derivados, Residuos Cortopunzantes, Restos de animales.
- Residuos Peligrosos: Residuos genotóxicos, Residuos farmacológicos, Líquidos generados en centros hospitalarios.
- Residuos Sólidos asimilables a domiciliarios: alimentos vencidos o desechados, residuos cuarentenarios o intercepciones y residuos provenientes de pisciculturas.

- PROGRAMA DE DERRAME DE RESIDUOS HOSPITALARIO

Se anexó programa derrame de residuos:

De acuerdo a las normas de bioseguridad establecidas por la D.H ECOAMBIENTAL S.A.S, se procede a recoger los desechos en una bolsa roja para su manejo final, si los desechos son cortopunzantes, se debe utilizar recogedor y nunca realizarlo directamente con las manos. Aplicar una solución de peróxido de hidrogeno al 28% sobre el área de derrame y dejar actuar por 20 minutos, luego se procede a limpiar el lugar.

- PROGRAMA DE ALMACENAMIENTO DE RESIDUOS HOSPITALARIOS

La bodega de almacenamiento debe cumplir con los requisitos establecidos en el manual de residuos hospitalarios. (De acuerdo a la resolución 1164 de 2002).

Almacenamiento debe cumplir las siguientes recomendaciones técnicas:

- Permitir el acceso de los vehículos recolectores
- Disponer de una báscula y llevar un registro para el control de los residuos recibidos.
- Debe ser de uso exclusivo para almacenar residuos hospitalarios y similares y estar debidamente señalizado
- Los residuos hospitalarios peligrosos infecciosos (anatomopatológicos) se almacenan en un ambiente con una temperatura no mayor de 4°C, nunca a la intemperie
- Los residuos hospitalarios peligrosos serán colocados en canastillas o recipientes rígidos, impermeables y retornables
- Capacidad suficiente para almacenar las diferentes categorías de residuos generadas en los establecimientos, considerando el número y tipo de contenedores y las frecuencias de recolección y de envío a eliminación.

Contar con:

- Un diseño que permita un trabajo seguro, facilitando el acceso del personal, y, cuando corresponda, la maniobra de los carros de recolección interna desde el cuarto frío al equipo de desactivación.
- Sectores separados y señalizados
- Puertas de cierre ajustado y provisto de cerrojo que permitan el acceso y retiro de los residuos.
- Iluminación artificial y ventilación adecuada a los residuos almacenados.
- Ductos de ventilación, ventanas, pasadas de tuberías y otras aberturas similares, protegidos del ingreso de vectores de interés sanitario.
- Piso y paredes revestidas internamente con material liso, resistente, lavable, impermeable y de color claro. El piso con una pendiente de, al menos, 2% orientada hacia un sumidero conectado al sistema de alcantarillado.
- Área de lavado y desinfección de contenedores dotada de los elementos necesarios para realizar esa actividad.
- Lavamanos suficientes para permitir el aseo del personal que allí se desempeña.
- Sistema de iluminación con rayos ultravioleta.
- Iluminación con rayos ultravioleta para inhibir crecimiento de micro organismos

• **PROGRAMA DE CAPACITACIÓN GESTIÓN DE RESIDUOS HOSPITALARIOS**

La empresa realizará formación y capacitación en las siguientes temáticas:

- Conocimiento de los diferentes riesgos que puede representar el manejo inapropiado de los residuos contaminados.
- Forma más segura de manipulación y manejo de los residuos
- Características, manejo y limpieza de recipientes
- Procesos de clasificación y separación selectiva de residuos
- Flujograma del manejo y tratamiento de los desechos
- Uso adecuado, conservación y limpieza de los elementos de protección personal
- Técnicas apropiadas para las labores de limpieza y utilización segura de implementos de aseo.
- Notificación oportuna a los superiores inmediatos sobre presentación de accidentes como derrames, filtraciones de residuos contaminados con sangre, secreciones o material contaminado.
- Conceptos básicos sobre preparación de concentraciones de desinfectantes, detergentes más corrientes y sus aplicaciones.
- Procedimientos para la atención inmediata de accidentes, en la recolección y manejo de residuos, especialmente contaminados.
- Importancia de la aplicación de los conceptos básicos del auto cuidado en las actividades de recolección, manejo y disposición de residuos, tales como no comer o fumar durante el proceso de recolección o tratamiento de residuos, almacenamiento por separado de la ropa de trabajo de la ropa de calle, lavado de manos antes del consumo de alimentos, evitar todo contacto de la piel con sangre o secreciones y en tal caso consultar el hecho con sus superiores de manera inmediata, etc.
- Normas de seguridad y planes de contingencia

PROGRAMA DE DISPOSICIÓN FINAL DE RESIDUOS HOSPITALARIOS.

Los residuos sólidos que se generarán corresponden a los residuos asimilables a domésticos producto del proceso de estabilización química. Estos residuos serán almacenados en la planta en espera de su retiro por camiones de la empresa prestadora del servicio de aseo, para su disposición final en un sitio autorizado por la autoridad ambiental competente, siguiendo los procedimientos normales DE D.H ECOAMBIENTAL S.A.S.

Antes de realizar la disposición la empresa D.H ECOAMBIENTAL S.A.S se realizará la caracterización de los residuos de acuerdo a los protocolos establecidos en la resolución 0062 de 2007.

Igualmente la empresa D.H ECOAMBIENTAL S.A.S realizará la caracterización a los siguientes microorganismos (Hongo moniliform proliferating , Bacillus subtilis, Bacillus stearothermophilus, Enterococcus faecalis, Mycobacterium tuberculosis hominia, Herpesvirus, Poliovirus, Staphilococcus aureus, Pseudomona aeruginosa), como requisito para poder disponerlos en rellenos sanitarios.

PROGRAMA DE MANEJO DE AGUAS RESIDUALES DOMESTICAS E INDUSTRIALES

Se proponen los siguientes tratamiento o manejo para las aguas residuales domésticas e industriales que se generarán en la empresa.

Aguas Residuales Domésticas

Las aguas residuales domésticas que se generan por los seis empleados de la empresa D.H Ecoambiental S.A. S, irán al sistema de tratamiento construido para la parcelación La Marcela en donde está localizada la bodega.

Se diseñó el sistema conformado por tanque séptico, filtro anaerobio y campo de infiltración con una dotación de 50 litros/persona-día, siendo la población esperada para las nueve bodegas de 180 personas.

Se indica que existe una trampa de grasas para las aguas residuales generadas en el lavaplatos.

Generación de aguas residuales: 180 personas x 50 l/persona-día = 9000 litros/día.

Dimensiones

Trampa de Grasas

Largo: 0.60 m

Ancho: 0.40 m

Profundidad: 0.60m

Tanque Séptico: de doble compartimento.

Primer Compartimento:

Largo= 1.6 m

Ancho= 1.2m

Profundidad útil= 2 m

Volumen = 3.84 m³.

Segundo Compartimento:

Largo= 1.0 m

Ancho= 1.2m

Profundidad útil= 2 m

Volumen = 2.4 m³.

Volumen Total= 6.24 m³

Filtro Anaerobio: Se usan rosetas plásticas como material de soporte con una porosidad del 90%.

Volumen Total= 4.86 m³

Volumen Útil= 4.37 m³.

Largo = Ancho = 1.8 m y Profundidad del medio filtrante= 1.5 m³.

Campo de Infiltración: Al estar el campo de infiltración bajo una losa de concreto, se realizaron dos ensayos de percolación en una zona verde de la parcelación.

Los resultados reportados son: 7.6 y 7.2 minutos/pulgada. Se usa para el valor de 7.6 min/pulgada para justificar el dimensionamiento. Rata de aplicación: 78 l/m²/día.

Área requerida= 115.38 m².

Ancho de la zanja= 0.75 m

Longitud ramales= 154 ml

No Ramales= 10

Longitud por ramal: 10.5 m

Pendiente= 0.5%.

Aguas Residuales Industriales

Se generan aguas residuales industriales durante el lavado de las instalaciones, zona de almacenamiento de residuos peligrosos, cuarto frío y lavado de pisos de otras áreas operativas.

Estas aguas residuales serán neutralizadas en un tanque de almacenamiento antes de ser llevadas a la PTAR Cañaveralejo de EMCALI E.I.C.E. E.S.P.

Para el lavado del cuarto frío se utilizará una hidrolavadora con un caudal de 7 litros/minuto, estas aguas irán a los canales perimetrales y posteriormente al tanque de almacenamiento en donde se agregará una solución básica. El agua residual tiene características básicas debido a la utilización de hipoclorito de sodio o amonio cuaternario como desinfectante.

Producción de Aguas Residuales

Cuarto Frío

Caudal de lavado: 7 litros/minuto

Tiempo de lavado: 15 minutos.

Volumen generado: 105 litros.

Área de desactivación de alta eficiencia: Se lavará día de por medio.

Tiempo de lavado: 20 minutos

Volumen generado: 140 litros

Volumen Total Generado: 245 litros.

En una semana se generarían: 735 litros.

Volumen Tanque de Almacenamiento: 1 m³.

El pH que maneja la solución desinfectante, de acuerdo a su ficha técnica, es de 7.2 unidades, por lo cual no es necesario neutralizar el efluente, dado que el pH está dentro el rango permitido para ser vertido en la PTAR Cañaveralejo; por consiguiente, el agua residual almacenada en el tanque de almacenamiento será directamente extraída por el equipo Vactor de la empresa Sanimovil del Valle S.A.S. que se contratará para conducir las aguas residuales neutralizadas a la PTAR Cañaveralejo operada por Emcali. Por ello no se requiere contar con un equipo de bombeo para la extracción de las aguas residuales ni de zona de almacenamiento dentro de la bodega.

PLAN DE GESTION EXTERNA DE RESIDUOS HOSPITALARIOS Y SIMILARES – PGIRHS DE D.H ECOAMBIENTAL S.A.S

La empresa D.H ECOAMBIENTAL S.A.S presentó el Plan de Gestión Integral de Residuos Hospitalarios, PGIRHS de acuerdo a los lineamientos establecidos en la Resolución 01164 de 2002 “ Por la cual se adopta el Manual de Procedimientos para la Gestión Integral de los residuos hospitalarios y similares.

En los siguientes aspectos:

- Capacidad instalada de tratamiento
 - Corriente autorizadas a tratar por la tecnología PIWS y las que serán recolectadas y almacenadas y posteriormente se gestionaran con un tercero.
 - Clasificación de los residuos a tratar de acuerdo a clasificación y descripción del Manual de Procedimientos para la Gestión Integral de los Residuos Hospitalarios en Colombia
 - Las horas de funcionamiento de la instalación
 - La capacidad de almacenamiento de las corrientes que no serán tratadas por D.H Ecoambiental S.A.S y anexo plano de ubicación de las bodegas de almacenamiento y capacidad instalada de almacenamiento.
 - Procedimientos operativos para el recibo, transporte y desinfección de residuos hospitalarios.
- Adicionalmente en el Plan de Gestión Externa de Residuos Hospitalarios y Similares – PGIRHS, se presentan los anexos correspondientes al protocolo aplicable a las actividades de:
- Procedimiento limpieza y desinfección
 - Procedimiento transporte de residuos hospitalarios
 - Procedimiento recepción de residuos hospitalarios

PLAN DE EMERGENCIAS Y PLAN DE CONTINGENCIAS

La empresa D.H ECOAMBIENTAL S.A.S , presentó el Plan de Respuesta a Emergencias (PRE) y Plan de Contingencia (PDC) relacionado con las posibles contingencias asociadas a fenómenos naturales, emergencias producidas por alguna falla o error involuntario en el desarrollo de las actividades propias que involucran todos los procesos descritos en las actividades de recepción, almacenamiento y tratamiento de residuos hospitalarios El Plan de Respuesta a Emergencias (PRE) y Plan de Contingencia (PDC) contemplan lo siguiente:

- Identificación, análisis y evaluación de riesgos
- Evaluación de riesgos
- Organización para atención de la emergencia
- Protocolos en casos de incendios, derrames y escenarios de riesgo de origen natural y antrópico.
- Plan de evacuación

VIABILIDAD DEL OTORGAMIENTO DEL PERMISO SOLICITADO

Luego de haber evaluado de manera conjunta e integral el estudio de impacto ambiental y las complementaciones presentadas por parte de los profesionales evaluadores de cada una de las temáticas, se determina que es viable otorgar la licencia ambiental a la Sociedad D.H ECOAMBIENTAL S.A.S para adelantar las actividades de "ALMACENAMIENTO Y TRATAMIENTO DE RESIDUOS PELIGROSOS DE CARÁCTER HOSPITALARIOS", en una bodega ubicada en la carrera 29 A No. 10 – 202, Parcelación la Marcela, Corregimiento de Arroyohondo municipio de Yumbo Departamento del Valle del Cauca, bajo las siguientes consideraciones:

Que las medidas señaladas en el concepto técnico, así como las restricciones y prohibiciones se impondrán como obligaciones en la parte resolutive del presente acto.

Que los resultados de la evaluación ambiental fueron presentados al Comité de Licencias Ambientales de la Corporación en reunión realizada el día 21 de julio de 2014, el cual recomendó el otorgamiento de la Licencia Ambiental, para el proyecto de almacenamiento y tratamiento de residuos peligrosos de carácter hospitalarios mediante desactivación química de Alta Eficiencia por medio del equipo PIWS 3000, en una bodega ubicada en la carrera 29 A No. 10-202, Parcelación Industrial La Marcela, corregimiento de Arroyohondo, jurisdicción del municipio de Yumbo, departamento de Valle del Cauca.

Que la Corporación Autónoma Regional del Valle del Cauca –CVC, es la Autoridad Ambiental competente para el otorgamiento de una Licencia Ambiental, al tipo de proyecto evaluado, según lo establecido en la Ley 99 de 1993, y el Decreto Reglamentario No. 2820 de 2010.

Que el Artículo 79 de la Carta Política indica que "Todas las personas tienen derecho a gozar de un ambiente sano. La Ley garantizará la participación de la comunidad en las decisiones que puedan afectarlo. Es deber del Estado proteger la diversidad e integridad del ambiente, conservar las áreas de especial importancia ecológica y fomentar la educación para el logro de estos fines."

Que el Artículo 80 Ibídem, establece que "El Estado planificará el manejo y aprovechamiento de los recursos naturales, para garantizar su desarrollo sostenible, su conservación, restauración o sustitución...". La protección al medio ambiente corresponde a uno de los más importantes cometidos estatales, es deber del Estado garantizar a las generaciones futuras la conservación del ambiente y la preservación de los recursos naturales.

Que el artículo 1º del Decreto - Ley 2811 de 1974 indica que el ambiente es patrimonio común, respecto del cual el Estado y los particulares deben participar en su preservación y manejo, que son de utilidad pública e interés social.

Que con respecto a la compatibilidad entre la libertad de Empresa y el mantenimiento de un ambiente sano, consagra el art. 333 de la Constitución Nacional:

"La actividad económica y la iniciativa privada son libres, dentro de los límites del bien común. Para su ejercicio nadie podrá exigir permisos previos ni requisitos, sin autorización de la ley.

La libre competencia económica es un derecho de todos que supone responsabilidades.

La empresa, como base del desarrollo, tiene una función social que implica obligaciones. El Estado fortalecerá las organizaciones solidarias y estimulará el desarrollo empresarial.

El Estado, por mandato de la ley, impedirá que se obstruya o se restrinja la libertad económica y evitará o controlará cualquier abuso que personas o empresas hagan de su posición dominante en el mercado nacional.

La ley delimitará el alcance de la libertad económica cuando así lo exijan el interés social, el ambiente y el patrimonio cultural de la Nación".

Que la norma transcrita, consigna el reconocimiento de la libertad de la actividad económica y la iniciativa privada; pero dicha libertad no es absoluta porque su ejercicio puede ser limitado por la ley en aras del bien común, esto es, del interés público o social, dentro del cual, la preservación del ambiente ocupa una posición privilegiada.

Que el particular entonces, al realizar su actividad económica tiene que adecuar su conducta al marco normativo que la orienta, la controla y la verifica, con el fin de que no cause deterioro al ambiente, o la reduzca a sus más mínimas consecuencias y dentro de los niveles permitidos por la autoridad ambiental. Para el logro de estos fines, no se pueden señalar límites a las acciones y a las inversiones que requiera el control efectivo de la contaminación y/ afectación al medio ambiente o al paisaje, y quien asuma una actividad que cause impacto ambiental, tiene como responsabilidad ecológica la de establecer los mecanismos más adecuados y eficaces para suprimir, o cuando menos reducir al mínimo tolerable, los efectos nocivos que se puedan deducir de tal actividad.

Que la Autoridad Ambiental, debe admitir el ejercicio de las actividades económicas legítimas, cuando su ejercicio no comprometa los límites tolerables de la contaminación, pues si los excede, el bien común exigirá que restrinja o se prohíba al particular el ejercicio de su actividad.

Que con base en los postulados del desarrollo sostenible y la obligación de su planificación, las actividades inherentes a cualquier proyecto, deben llevarse a cabo buscando que se prevengan los diversos factores de deterioro ambiental, con el fin de cumplir con la obligación a cargo del Estado de garantizar en todo momento la aplicación referente al derecho colectivo a un ambiente sano, en los términos de los preceptos del artículo 79 referido, norma desarrollada en su postulado por la Ley 99 de 1993 y demás reglamentación concordante.

De esta manera, esta Corporación impondrá las medidas necesarias, bajo criterios de proporcionalidad y razonabilidad, para prevenir, mitigar, corregir o en dado caso compensar el impacto ambiental producido con motivo del desarrollo de las actividades relacionadas con el ALMACENAMIENTO Y TRATAMIENTO DE RESIDUOS PELIGROSOS DE CARÁCTER HOSPITALARIOS, mediante desactivación química de Alta Eficiencia por medio del equipo PIWS 3000, en una bodega ubicada en la carrera 29 A No. 10-202, Parcelación Industrial La Marcela, corregimiento de Arroyohondo, jurisdicción del municipio de Yumbo, departamento de Valle del Cauca.

Estas medidas, deberán atender al real impacto sobre cada uno de los medios (biótico, físico y socioeconómico), cumpliendo así con finalidades distintas y específicas según sea el medio afectado, pero ante todo garantizando el adecuado manejo y control ambiental de los impactos y efectos ambientales asociados al proyecto.

Que en consideración a lo anterior, corresponde a la sociedad D.H ECOAMBIENTAL S.A.S, de conformidad con el principio de "Diligencia Debida", ejecutar todas las medidas necesarias para prevenir las afectaciones ambientales generadas por las actividades que se han venido desarrollando consistentes en "Almacenamiento y tratamiento de residuos peligrosos de carácter hospitalarios", y en caso de generarse estas, mitigarlas, corregirlas y compensarlas, de acuerdo con lo establecido en la presente resolución.

Acorde con lo anteriormente expuesto, el Director General de la Corporación Autónoma Regional del Valle del Cauca – CVC-,

RESUELVE:

ARTÍCULO PRIMERO: OTORGAR Licencia Ambiental a la sociedad D.H ECOAMBIENTAL con NIT 900623881-0 y domicilio en la Carrera 29 No. 53-102 de Cali, representada legalmente por el señor Jorge Alberto Hoyos Hoyos, identificado con cédula de ciudadanía No. 17.085.896, para el proyecto "ALMACENAMIENTO Y TRATAMIENTO DE RESIDUOS PELIGROSOS DE CARÁCTER HOSPITALARIOS", mediante desactivación química de Alta Eficiencia por medio del equipo PIWS 3000, en una bodega ubicada en la carrera 29 A No. 10-202, Parcelación Industrial La Marcela, corregimiento de Arroyohondo, jurisdicción del municipio de Yumbo, departamento de Valle del Cauca.

PARAGRAFO PRIMERO: Las actividades a las cuales se otorga licencia ambiental consisten en el almacenamiento y tratamiento de residuos hospitalarios de riesgo biológico (biosanitario, cortopunzantes, anatomopatológico y animales), mediante la desactivación de alta eficiencia, utilizando el equipo PIWS 3000, para una capacidad máxima de 348 toneladas /mes. A continuación se relacionan las corrientes de residuos que se podrán tratar utilizando esta tecnología.

CORRIENTE	DESCRIPCIÓN	MANEJO	CLASIFICACIÓN DE PELIGROSIDAD
Y1	Desechos clínicos resultantes de la atención médica prestada en hospitales, centros médicos y clínicas (residuos hospitalarios de riesgo biológico (biosanitarios, anatomopatológicos, de animales y cortopunzantes)	Almacenamiento y tratamiento por medio de desactivación de alta eficiencia utilizando el equipo PIWS 3000.	Infeccioso

Nota: Características de peligrosidad: Tóxico (T), Corrosividad (C), Inflamable (I), Infeccioso

PARAGRAFO SEGUNDO: La Licencia Ambiental que se otorga tiene una vigencia igual al tiempo de desarrollo de las actividades de almacenamiento y tratamiento de residuos peligrosos de carácter hospitalarios mediante desactivación química de Alta Eficiencia por medio del equipo PIWS 3000, y no ampara ningún tipo de obras o actividades distintas a las indicadas en el Estudio de Impacto Ambiental evaluado y en esta resolución.

ARTÍCULO SEGUNDO: OBLIGACIONES.- La sociedad D.H ECOAMBIENTAL S.A.S, en calidad de titular y beneficiaria de la Licencia Ambiental que se otorga, deberá dar cumplimiento a lo establecido en el Estudio de Impacto Ambiental y sus complementaciones, a la normatividad ambiental que rige la materia, así como al cumplimiento de los siguientes requerimientos y obligaciones:

Operación del sistema de tratamiento - desactivación de alta eficiencia

Para adelantar el proceso de desactivación de alta eficiencia por medio del Sistema de Tratamiento PIWS 3000 Medical Waste, deberán cumplirse las siguientes obligaciones por parte de la Sociedad D.H ECOAMBIENTAL S.A.S.

- La tecnología PIWS 3000 puede realizar el tratamiento de los residuos con riesgo biológico o infeccioso ya sean biosanitarios, anatomopatológicos, de animales o cortopunzantes si se demuestra el cumplimiento de los estándares establecidos en la Resolución 1164 de 2002.

- El ciclo de procesamiento debe ser de 45 minutos más el período de tiempo de carga y descarga, por lo que se considera que cada batch o ciclo es de aproximadamente 60 minutos.
- Operar el PIWS 3000 a un pH entre 11 y 12,5 por cada ciclo de tratamiento utilizando un mínimo de 7,5 % del químico Cold Ster® por carga de residuos en el PIWS 3000.
- Registrar y mantener una copia del continuo monitoreo del pH, medidas del peso bruto de los residuos puestos con el Sistema del Programa de Control Lógico.
- Llevar a cabo las siguientes medidas de control de calidad para demostrar que el PIWS 3000 cumple con las normas de funcionamiento:
 - o. Adelantar la operación del equipo de Tratamiento PIWS 3000 Medical Waste, de acuerdo al manual de operación y mantenimiento suministrado por el fabricante y la información técnica presentada.
 - p. Limpiar y calibrar el equipo de monitoreo del pH diariamente antes de comenzar los procedimientos de poner en marcha la PIWS 3000. según lo mencionado en el Manual de operaciones.
 - q. Recoger tres (03) muestras de residuos infecciosos tratados que hayan salido del PIWS 3000, sobre una base diaria, y verificar el pH de las muestras utilizando equipos de monitoreo del pH independiente del PIWS 3000.
 - r. Si por alguna razón no se cumple la norma de vigilancia de la desinfección, la carga de los residuos deberá ser reprocesada.
 - s. Mantener siempre un stock del producto químico seco Cold Ster®, equivalente al 7.5% de ColdSter por libra de residuo, para al menos un mes de funcionamiento.
 - t. Gestionar todos los residuos infecciosos al interior de la unidad de tratamiento PIWS 3000, pero en caso de cualquier tipo de falla, el operador deberá GESTIONAR LOS DESECHOS INFECCIOSOS CON UN PRESTADOR EXTERNO autorizado por la autoridad ambiental competente y dejar de utilizar la unidad de tratamiento hasta el momento en que sea reparada o calibrada y pase una prueba de control de calidad.
 - u. El sistema de filtración HEPA (High Efficiency Particulate Air) deberá ser reemplazado cada tres (03) meses de operación o antes si se requiere, para asegurar una filtración óptima. Los filtros de aire deberán ser retirados de la unidad de procesamiento y gestionarlos como residuos peligrosos con un prestador autorizado para dicho tipo de residuo.

Evaluación Microbiológica del sistema de tratamiento. La evaluación microbiológica del Sistema de Tratamiento PIWS 3000 Medical Waste se realizará sobre los siguientes estándares o límites máximos de agentes microbiológicos, como requisito para poder disponerlos en un relleno sanitario autorizado por la autoridad ambiental competente.

En concordancia con lo establecido en el concepto técnico N°8240-2-17512 expedido por parte del Director de Asuntos Ambientales Sectorial y Urbana, del Ministerio de Ambiente y Desarrollo Sostenible, respecto del sistema de tratamiento PIWS 3000 Medical Waste (PIWS 3000) los parámetros a monitorear serán sobre los siguientes microorganismos:

- Bacillus subtilis y Bacillus stearothermophilus, los cuales dan una indicación segura de que otras formas microbianas presentes en el residuo también serán inactivadas.
- La caracterización de los parámetros anteriormente citados se hará como mínimo sobre muestras de residuos correspondientes a ocho (8) ciclos de uso del equipo al mes.
- Se podrán adicionar otros parámetros de muestreo para la evaluación microbiológica del sistema de tratamiento PIWS 3000 medical Waste, acorde a los resultados del seguimiento y control a la operación.
- Presentar un informe mensual, correspondiente a la evaluación microbiológica del Sistema de Tratamiento PIWS 3000 Medical Waste, para los residuos tratados de la ruta hospitalaria de la empresa D.H ECOAMBIENTAL S.A.S.
- Para el seguimiento y control a la operación del equipo PIWS 3000 Medical Waste se debe presentar cronograma anual de muestreo, a la Dirección Ambiental Regional Suroccidente, para que un funcionario pueda realizar la respectiva auditoría.
- La disposición final de los residuos tratados debe realizarse a través de un operador que cuente con la respectiva licencia ambiental. Los residuos a disponer se entregaran debidamente tratados garantizando que han perdido las características de peligrosidad y se entregaran debidamente empacados.
- Debe presentarse semestralmente certificación expedida por el operador del relleno sanitario que recibe los residuos desactivados y la cantidad recibida durante los seis meses.

Recolección y almacenamiento de residuos químicos de carácter hospitalario. Recolección y almacenamiento de 50 toneladas/mes de residuos químicos (Fármacos parcialmente consumidos, vencidos y/o deteriorados, residuos de Citotóxicos. Metales: objetos, elementos o restos de estos en desuso, contaminados o que contengan metales pesados como: Plomo, Cromo, Cadmio, Antimonio, Bario, Níquel, Estaño, Vanadio, Zinc, Mercurio), este último procedente del servicio de odontología en procesos de retiro o preparación de amalgamas, por rompimiento de termómetros y demás accidentes de trabajo en los que esté presente el mercurio; Reactivos: Incluyen líquidos de revelado y fijado, de laboratorios, medios de contraste, reactivos de diagnóstico in vitro y de bancos de sangre; Contenedores Presurizados: Son los empaques presurizados de gases anestésicos, medicamentos, óxidos de etileno y otros que tengan esta presentación, llenos o vacíos.

Se autoriza almacenar las siguientes corrientes de residuos generadas en establecimientos de salud: con instalaciones que cuenten con las licencias, permisos, autorizaciones o demás instrumentos de manejo y control ambiental a que haya lugar, de conformidad con la normatividad ambiental vigente:

CORRIENTE	DESCRIPCIÓN	MANEJO	CLASIFICACIÓN DE PELIGROSIDAD
-----------	-------------	--------	-------------------------------

Y3	Desechos de medicamentos y productos farmacéuticos	Almacenamiento y tratamiento por incineración	T
Y14	Sustancias químicas de desecho, no identificadas o nuevas, resultantes de la investigación y el desarrollo o de las actividades de enseñanza y cuyos efectos en el ser humano o el medio ambiente no se conozcan.	Almacenamiento y tratamiento por incineración	C, Infecciosos
Y29	<u>Desechos que tengan como constituyentes:</u> Mercurio, compuestos de mercurio	Aprovechamiento	T
Y32 Y34 Y33 Y35	Compuestos inorgánicos de flúor, con exclusión del fluoruro calcico Soluciones ácidas o ácidos en forma sólida Cianuros inorgánicos Soluciones básicas o bases en forma sólida	Almacenamiento y tratamiento por incineración	C , T

Nota: Características de peligrosidad: Tóxico (T), Corrosividad (C), Inflamable (I), Infecciosos.

La disposición de estas corrientes de residuos, la Sociedad D.H ECOAMBIENTAL S.A.S., deberá realizarla en instalaciones que cuenten con licencias, permisos, autorizaciones o demás instrumentos de manejo y control ambiental a que haya lugar, de conformidad con la normatividad ambiental vigente.

Este tipo de residuos no podrá almacenarse indefinidamente, deberán gestionarse a medida que se vayan recibiendo. El tiempo de almacenamiento de estas corrientes de residuos en las instalaciones de la empresa D.H ECOAMBIENTAL S.A.S no puede ser exceder los seis (06) meses.

ARTÍCULO TERCERO. PROHIBICIONES: La Sociedad D.H ECOAMBIENTAL S.A.S., NO podrá realizar ninguna de las acciones que a continuación se señalan:

- Tratar residuos hospitalarios de carácter químico, citotóxicos, metales pesados, reactivos y contenedores presurizados en el equipo PIWS 3000.
- Tratar residuos infecciosos o de riesgo biológico en forma líquida. (sangre o fluidos corporales del paciente humano o animal)
- Recibir residuos sin conocer sus características de peligrosidad de acuerdo con lo establecido en el Anexo I y II del 4741 o la norma que lo sustituya o modifique.
- Realizar el descargue de residuos fuera del interior de la bodega.
- El parqueo de vehículos con residuos en zona externa de la bodega.
- El almacenamiento y cargue del residuos final y aguas residuales en zonas externas a la bodega.

ARTÍCULO CUARTO: OBLIGACIONES DEL GENERADOR: En calidad de generador de residuos peligrosos deberá dar cumplimiento a las obligaciones establecidas en el artículo 10 del Decreto 4741 de 2005 y/o la norma que la modifique o sustituya.

Presentar anualmente a la Dirección Ambiental Regional Sur Occidente de la CVC, los certificados de manejo y disposición final de los residuos peligrosos generados los cuales deberán ser gestionados con instalaciones que cuenten con las licencias, permisos, autorizaciones o demás instrumentos de manejo y control ambiental a que haya lugar, de conformidad con la normatividad ambiental vigente.

En calidad de receptor de residuos o desechos peligrosos y en concordancia con lo establecido en el artículo 17 del Decreto 4741 de 2005 y/o la norma que la modifique o sustituta deberá:

- Dar cumplimiento a la normatividad de transporte, salud ocupacional y seguridad industrial a que haya lugar;
- Brindar un manejo seguro y ambientalmente adecuado de los residuos o desechos recepcionados para realizar una o varias de las etapas de manejo, de acuerdo con la normatividad vigente;
- Expedir al generador una certificación, indicando que ha concluido la actividad de manejo de residuos o desechos peligrosos para la cual ha sido contratado, de conformidad con lo acordado entre las partes;
- Contar con personal que tenga la formación y capacitación adecuada para el manejo de los residuos o desechos peligrosos;
- Indicar en la publicidad de sus servicios o en las cartas de presentación de la empresa, el tipo de actividad y tipo de residuos o desechos peligrosos que está autorizado manejar.
- Contar con un plan de contingencia actualizado para atender cualquier accidente o eventualidad que se presente y contar con personal preparado para su implementación. En caso de tratarse de un derrame de estos residuos el plan de contingencia debe seguir los lineamientos del Decreto 321 de 1999 por el cual se adopta el Plan Nacional de Contingencia contra Derrames de Hidrocarburos, Derivados y Sustancias Nocivas en aguas Marinas, Fluviales y Lacustres o aquel que lo modifique o sustituya y estar articulado con el plan local de emergencias del municipio, para atender otro tipo de contingencia.
- Tomar todas las medidas de carácter preventivo o de control previas al cese, cierre, clausura o desmantelamiento de su actividad con el fin de evitar cualquier episodio de contaminación que pueda representar un riesgo a la salud y al ambiente, relacionado con los residuos o desechos peligrosos.

OBLIGACIONES FRENTE AL ALMACENAMIENTO: Dar cumplimiento a los lineamientos establecidos en el Manual de Procedimientos para la Gestión Integral de los residuos hospitalarios y similares.

- Los residuos deben permanecer en las instalaciones de la empresa durante el menor tiempo posible.
- Los residuos (biosanitarios, cortopunzantes, de animales, anatomopatológicos) no deben almacenarse por más de 12 horas en las instalaciones de la empresa D.H ECOAMBIENTAL S.A.S., debido a sus características y posible descomposición.
- Los residuos hospitalarios peligrosos infecciosos (anatomopatológicos) deben almacenarse en ambientes con una temperatura no mayor de 4°C, nunca a la intemperie.
- Disponer de una báscula y llevar un registro para el control de la generación de residuos.
- Los residuos hospitalarios peligrosos almacenados serán colocados en canastillas o recipientes rígidos, impermeables y retornables.
- Establecer procedimientos de desinfección y adoptar las medidas sanitarias a que haya lugar.
- Los recipientes para residuos infecciosos se deben ubicar en un espacio diferente al de los demás residuos, a fin de evitar la contaminación cruzada
- Asegurarse que todos los residuos estén debidamente etiquetados o rotulados.
- Tener disponible las Tarjetas de Emergencia de los residuos de acuerdo a los lineamientos establecidos en la NTC 4532.
- Dar cumplimiento a la normatividad de salud ocupacional y seguridad industrial a que haya lugar.
- Los Residuos a almacenar deberán ubicarse en aquellas áreas de almacenamiento designadas y expresamente delimitadas según sus características

Las áreas de almacenamiento deben contar con:

- Áreas de acceso restringido, con elementos de señalización
- Cobertura para protección de aguas lluvias
- Iluminación y ventilación adecuadas
- Paredes lisas de fácil limpieza, pisos duros y lavables con ligera pendiente al interior.
- El piso debe ser de material rígido (concreto reforzado), impermeabilizado y con resistencia química (principalmente para residuos corrosivos).
- Equipo de extinción de incendios
- Acometida de agua y drenajes para lavado
- Elementos que impidan el acceso de vectores, roedores, etc.
- A la entrada del lugar de almacenamiento y se debe colocarse un aviso a manera de cartelera, identificando claramente el sitio de trabajo, los residuos manipulados, el código de colores y los criterios de seguridad.
- Disponer de espacios por clase de residuo, de acuerdo a su clasificación (Residuos Químicos, Residuos de Citotóxicos, Metales Pesados, Reactivos y Contenedores Presurizados).
- Se debe instalar una ducha de emergencias y fuente lava ojos
- Contar con un sistema de recolección de líquidos contaminados
- Compartimientos separados para almacenamiento independiente de residuos incompatibles.
- Áreas que permitan la adecuada circulación de operarios y equipos de carga.

Almacenamiento de residuos químicos. Deberá construir antes de iniciar actividades, la infraestructura presentada en el estudio para respecto a las especificaciones técnicas de las bodegas de químicos para el almacenamiento de residuos peligrosos.

El almacenamiento de los residuos químicos provenientes del sector salud, debe efectuarse teniendo en cuenta las siguientes medidas:

- Estar debidamente empacados y etiquetados,
- Almacenarlos de acuerdo con sus características físicas y químicas (incompatibilidad), y con base en la tarjeta de emergencia o la caracterización del residuo, la cual debe ser suministrada por el generador.
- Las sustancias volátiles e inflamables deben almacenarse en lugares ventilados y seguros.
- El almacenamiento debe dar cumplimiento a lo establecido en la guía Ambiental de Almacenamiento y Transporte por Carretera de Sustancias Químicas y Residuos Peligrosos expedido por el Ministerio de Ambiente Vivienda y Desarrollo Territorial, hoy Ministerio de Ambiente y Desarrollo Sostenible.

OBLIGACIONES EN CUANTO AL TRANSPORTE DE LOS RESIDUOS: Dar cumplimiento a lo establecido en el Decreto N° 1609 de julio 31 de 2002 para el Transporte de Sustancias Peligrosas, en cuanto el embalaje y rotulado, elementos básicos para atención de emergencias, registro para el transporte de sustancias peligrosas y demás aspectos pertinentes relacionados con la actividad.

La Sociedad D.H ECOAMBIENTAL S.A.S., deberá mantener actualizado un plan de contingencia para la atención de accidentes durante las operaciones de cargue, transporte y descargue de mercancías peligrosas, teniendo en cuenta lo estipulado en los lineamientos establecidos en el Plan Nacional de Contingencias contra derrames de hidrocarburos, sus derivados y sustancias nocivas en aguas marinas, fluviales y lacustres establecidos mediante Decreto 321 del 17 de febrero de 1999 y la resolución número 1401 de 2012 o las demás disposiciones que se emitan sobre el tema. Estos planes pueden ser parte del plan de contingencia general o integral de la empresa.

OBLIGACIONES EN CUANTO A LOS VERTIMIENTOS:

Aguas de residuales domésticas

Si en un plazo de seis (6) meses la Parcelación Industrial La Marcela no cuenta con el permiso de vertimiento otorgado por la CVC, DH Ecoambiental S.A.S, deberá suspender la conexión de las aguas residuales domésticas generadas por el personal que labora en esta empresa al sistema de tratamiento existente y deberá construir su propio sistema para lo cual deberá dar cumplimiento a lo establecido en el artículo 42 del Decreto 3930 de 2010. Mientras se realiza la respectiva aprobación por parte de la CVC, se deberá optar por un baño portátil, cuyo efluente deberá ser recogido por la empresa que lo alquile y se deberá presentar la certificación de transporte y disposición final de los residuos por parte de dicha empresa.

Aguas residuales industriales

Construir antes de iniciar las operaciones el tanque de almacenamiento para las aguas residuales industriales cuyas dimensiones son de 1,0 m de ancho, 1,0 de largo y una profundidad útil de 1,0 m para un volumen total de almacenamiento de 1,0 m³. Las paredes y el piso serán revestidos con un impermeabilizante y posteriormente recubiertos con una pintura epoxica.

Los efluentes líquidos industriales serán llevados en vehículos contratados por la empresa D.H ECOAMBIENTAL S.A.S a la planta de tratamiento de aguas residuales de EMCALI S.A. EICE previa verificación del cumplimiento de la normatividad legal vigente.

Se requiere enviar mensualmente durante la operación de la empresa las certificaciones de EMCALI sobre la cantidad y calidad de las aguas residuales industriales recibidas en la PTAR Cañaveralajo.

En caso en que EMCALI EICE ESP requiera a la empresa de un tratamiento previo para recibir las aguas residuales industriales deberá presentarse a la CVC para revisión y aprobación. No podrá funcionar la empresa hasta tanto se de un manejo adecuado a estas aguas residuales industriales.

Se prohíbe realizar el vertimiento de las aguas residuales industriales a una corriente superficial de la zona del proyecto, al suelo, o su manejo en el sistema de tratamiento de aguas residuales domésticas.

OBLIGACIONES EN CUANTO AL PLAN DE GESTIÓN SOCIAL: Los residuos hospitalarios no podrán almacenarse por más de doce (12) horas al interior de las instalaciones de la bodega y NO almacenará residuos en la parte externa de la bodega. El material tratado y los residuos recibidos, es decir todo el proceso de recibo, almacenamiento y tratamiento de residuos hospitalarios se debe realizar al interior de las instalaciones de D.H ECOAMBIENTAL S.A.S

- La empresa debe socializar el Plan de Contingencia con los vecinos, si hay cambios en las corrientes de residuos a gestionar.
- Realizar diariamente el plan de desinfección de las instalaciones y quincenalmente debe realizar un programa de fumigación.
- Dar cumplimiento a los compromisos pactados con los vecinos durante la socialización del proyecto

OBLIGACIONES EN CUANTO AL PLAN DE CONTINGENCIA. Deberá mantener actualizado el Plan de Emergencia y contingencias, el cual permita garantizar una adecuada atención de una posible emergencia bajo los procedimientos establecidos y tener contacto con autoridades locales y competentes en la atención a emergencias, tales como, bomberos, cruz roja, defensa civil, centros de salud, centros de información, policía y otras entidades para asegurar una buena coordinación entre los planes internos y externos de contingencia, y establecer un plan de ayuda mutua.

OBLIGACIONES EN CUANTO A LA FASE DESMANTELAMIENTO Y ABANDONO. Presentar a la autoridad ambiental por lo menos con tres (3) meses de anticipación, el estudio correspondiente que contenga como mínimo la información señalada en el artículo 40 del Decreto Reglamentario No. 2820 de agosto 5 de 2010, o la norma que lo sustituya o modifique

OBLIGACIONES EN CUANTO AL INICIO DE ACTIVIDADES: Para efectos de adelantar las labores de seguimiento y control de la Licencia Ambiental otorgada por medio del presente acto administrativo, el titular y beneficiario de la Licencia Ambiental deberá informar a la Dirección Ambiental Regional Suroccidente de la CVC, con sede en el municipio de Cali, la fecha de iniciación de actividades, con una antelación no menor a diez (10) días hábiles.

ARTÍCULO QUINTO: INFORMES.- La sociedad D.H ECOAMBIENTAL S.A.S, deberá presentar los siguientes informes:

DE GESTIÓN. Con el fin de garantizar el cumplimiento del PGRIH, presentar semestralmente a la Dirección Ambiental Regional Sur Occidente con sede en Cali, un informe de gestión donde se indique la siguiente información:

- e. Diligenciar diariamente el formulario RHPS consignando allí la cantidad de residuos tratados por institución, en peso y unidades, para su posterior disposición en el relleno sanitario. Este formulario se diligenciará diariamente, realizando el consolidado mensual el cual será presentando semestralmente a la Dirección Ambiental Regional Suroccidente de la CVC con sede en Cali, o la dependencia que haga sus veces.
- f. Dentro del programa de seguimiento y monitoreo calcular mensualmente como mínimo los indicadores que se presentan a continuación:
 - Indicador de capacitación: Se establecerán indicadores para efectuar seguimiento al Plan de Capacitación: Número de jornadas de capacitación, No. de personas entrenadas, etc.
 - Indicador de Frecuencia: Es el número de accidentes por cada 100 trabajadores día.
IF= Número Total de Accidentes mes x 2400 / No. total horas trabajadas mes.

DE CUMPLIMIENTO AMBIENTAL – ICA. Dar cumplimiento a lo dispuesto en la Resolución del Ministerio de Ambiente y Desarrollo Sostenible No. 1552 de octubre 20 de 2005, deberá presentar semestralmente a la Dirección Ambiental Suroccidente con sede en

Cali un, el Informe de Cumplimiento Ambiental– ICA-, conforme a lo requerido en el “Manual de Seguimiento Ambiental del Proyectos”, el cual deberá incluir la siguiente información.

- Estado de cumplimiento de los programas que conforman el Plan de Manejo Ambiental, incluyendo Plan de Seguimiento y Monitoreo y Contingencia.
- Estado de cumplimiento de los requerimientos de la Resolución por medio de la cual se otorga la Licencia Ambiental.
- Análisis de las tendencias de la calidad del medio en el que se desarrolla el proyecto.
- Análisis de la efectividad de los programas que conforman el PMA, los requeridos en los actos administrativos y propuestas de actualización.

Todas las medidas de manejo ambiental deben ser presentadas con localización en planos, cuantificación de las mismas y diseños específicos para cada sitio en el Informe de Cumplimiento Ambiental-ICA.

La información contenida en el Informe de Cumplimiento Ambiental-ICA, así como la información geográfica y cartográfica del mismo, deberá presentarse en los términos y condiciones que exige el Modelo de Almacenamiento Geográfico (Geodatabase), adoptado mediante la Resolución No. 0188 de febrero 27 de 2013, por la cual se actualiza el manual de seguimiento de proyectos.

El "Manual de Seguimiento Ambiental de Proyectos", y el "Modelo de Almacenamiento Geográfico (Geodatabase)" para el proceso de control y seguimiento ambiental, que hará parte del Informe de Cumplimiento Ambiental-ICA, podrá ser consultado en la página web de la Autoridad Nacional de Licencias Ambientales – ANLA: www.anla.gov.co

ARTÍCULO SEXTO: CESIÓN DE LA LICENCIA AMBIENTAL.- En caso de cesión total o parcial del Estudio de Impacto Ambiental, deberá obtenerse ante la Autoridad Ambiental la respectiva autorización en los términos señalados en el artículo 33 del Decreto Reglamentario No. 2820 de 2010, o la norma que lo sustituya o modifique.

ARTÍCULO SÉPTIMO: MODIFICACIONES LA LICENCIA AMBIENTAL.- Cualquier modificación que implique cambios en el proyecto deberá ser informada por escrito a la Dirección Regional Suroccidente, para su trámite y evaluación en los términos establecidos en el Decreto Reglamentario 2820 del 2010, o la norma que lo modifique.

ARTÍCULO OCTAVO: CONTINGENCIAS AMBIENTALES.- Si durante el desarrollo de las actividades desarrollo de las actividades de almacenamiento y tratamiento de residuos peligrosos de carácter hospitalarios mediante desactivación química de Alta Eficiencia por medio del equipo PIWS 3000, ocurriesen incendios, derrames, escapes, parámetros de emisión y/o vertimientos por fuera de los límites permitidos o cualquier otra contingencia ambiental, la empresa D.H ECOAMBIENTAL S.A.S, deberá ejecutar todas las acciones necesarias con el fin de hacer cesar la contingencia ambiental e informar a la CVC, en un término no mayor a veinticuatro (24) horas, conforme lo establecido en el artículo 41 del Decreto Reglamentario No. 2820 de agosto 5 de 2010, o la norma que lo sustituya o modifique.

ARTÍCULO NOVENO: En caso de presentarse, durante el tiempo de ejecución de las actividades relacionadas con el almacenamiento y tratamiento de residuos peligrosos de carácter hospitalarios, efectos ambientales no previstos, la Sociedad D.H ECOAMBIENTAL S.A.S, como titular y beneficiaria de la Licencia Ambiental, deberá suspender las actividades e informar de manera inmediata a la Corporación, para que determine y exija la adopción de las medidas correctivas que considere necesarias, sin perjuicio de las medidas que debe tomar para impedir la degradación del medio ambiente.

PARAGRAFO: El incumplimiento de lo anterior, así como de las medidas que se le formularen, será causal para la aplicación de las sanciones y medidas preventivas establecidas en la Ley 1333 de 2009, o la norma que la sustituya o la modifique.

ARTÍCULO DECIMO: La sociedad D.H ECOAMBIENTAL S.A.S como titular y beneficiaria de la Licencia Ambiental otorgada, será responsable por cualquier deterioro y/o daño ambiental causado por él o por los contratistas y/o empleados a su cargo, y deberá realizar las actividades necesarias para corregir, mitigar o compensar los efectos causados.

PARÁGRAFO: El incumplimiento de lo anterior, así como de las medidas que se le formularen, será causal para la aplicación de las sanciones y medidas preventivas establecidas en la Ley 1333 de 2009, o la norma que la sustituya o la modifique.

ARTÍCULO DÉCIMO PRIMERO: La sociedad D.H ECOAMBIENTAL S.A.S como titular y beneficiaria de la Licencia Ambiental otorgada, deberá suministrar a los contratistas, empleados y en general a todo el personal involucrado en las actividades relacionadas con el almacenamiento y tratamiento de residuos peligrosos de carácter hospitalarios, la información sobre las obligaciones, medios de control y prohibiciones establecidas por esta Corporación en el presente acto administrativo, así como aquellas definidas en el Estudio de Impacto Ambiental y en la normatividad vigente y exigir el estricto cumplimiento de las mismas.

ARTÍCULO DECIMO SEGUNDO: La Sociedad D.H ECOAMBIENTAL S.A.S como titular y beneficiaria de la Licencia Ambiental Otorgada, queda sujeta al pago, a favor de la Corporación Autónoma Regional del Valle del Cauca – CVC, por los servicios de seguimiento y control del plan del Estudio de Impacto Ambiental, acorde con lo establecido en la Ley 633 de 2000, Resolución 0100 No. 0100-0197 de abril 17 de 2008, y Resolución 0100 No. 0100–0222 del 14 de abril de 2011, o las normas que las modifiquen o sustituyan.

PARÁGRAFO PRIMERO: Para lo anterior, deberá entregarse con una anticipación de un mes al inicio del siguiente año de vigencia de la resolución de otorgamiento de la Licencia Ambiental, los costos históricos de operación del año anterior, y un estimativo de los

costos de operación del año corriente y del siguiente año, todos expresados en moneda legal colombiana y al nivel de precios del mes de enero del año de suministro de la información, teniendo en cuenta lo siguiente:

Costos de operación; que comprende los costos requeridos para la administración, operación y mantenimiento durante la vida útil hasta el desmantelamiento del proyecto, obra o actividad e incluye lo siguiente:

- I) Valor de las materias primas para la producción del proyecto;
- II) La mano de obra calificada y no calificada utilizada para la administración, operación y mantenimiento del proyecto, obra o actividad;
- III) Pagos de arrendamientos, servicios públicos, seguros y otros servicios requeridos;
- IV) Los costos requeridos para el desmantelamiento del proyecto, obra o actividad;
- V) Todos los demás costos y gastos de operación que permiten la obtención de beneficios económicos para el propietario.

PARÁGRAFO SEGUNDO: De no presentarse la información sobre los costos de operación de las actividades en el mes siguiente al inicio del siguiente año de vigencia de la Resolución de otorgamiento de la Licencia Ambiental, la Corporación Autónoma Regional del Valle del Cauca – CVC, por intermedio de la Dirección Ambiental Regional Suroccidente, cobrará por el servicio de seguimiento ambiental la tarifa resultante de los costos en que incurre la entidad para atender el servicio de seguimiento calculada de acuerdo al sistema y método del artículo 96 de la Ley 633 de 2000, Resolución 0100 No. 0100-0197 de abril 17 de 2008, Resolución 0100 No. 0100-0222 del 14 de abril de 2011, o la norma que la modifique o sustituya, sin tener en cuenta el tope de la tarifa señalado en la misma norma.

ARTÍCULO DÉCIMO TERCERO: La Corporación Autónoma Regional del Valle del Cauca – CVC, por intermedio de la Dirección Ambiental Suroccidente, ejercerá las labores de seguimiento y control ambiental, para vigilar y supervisar el cumplimiento de las obligaciones impuestas, y de verificarse su incumplimiento, dará lugar a la aplicación de las sanciones pertinentes, acorde con lo dispuesto en la Ley 1333 de 2009, o la norma que la sustituya o la modifique.

PARÁGRAFO: Acorde con lo establecido en el artículo 39 del Decreto Reglamentario No. 2820 de 2010, o la norma que la sustituya o modifique, como resultado de las labores de seguimiento y control de las actividades de almacenamiento de sustancias peligrosas, se podrán imponer medidas ambientales adicionales para prevenir, mitigar o corregir impactos ambientales no previstos en el Estudio de Impacto Ambiental; exigiendo si es del caso, la modificación de la Licencia Ambiental.

ARTÍCULO DÉCIMO CUARTO: La sociedad D.H ECOAMBIENTAL S.A.S, deberá permitir el ingreso a las instalaciones a los funcionarios de la Corporación Autónoma Regional del Valle del Cauca– CVC, o a las personas que ésta determina, cuando así se requiera en ejercicio de las labores de seguimiento y control de las actividades del proyecto.

ARTICULO DÉCIMO QUINTO: La sociedad D.H ECOAMBIENTAL S.A.S, como titular y beneficiaria de la Licencia Ambiental otorgada, será responsable de todos los daños y perjuicios que se deriven del incumplimiento de los términos, requisitos, exigencias, condiciones y obligaciones impuestas en la presente Resolución.

ARTICULO DÉCIMO SEXTO: Lo dispuesto en la presente Resolución, no exime a La sociedad D.H ECOAMBIENTAL S.A.S, como titular y beneficiaria de la Licencia Ambiental otorgada, del cumplimiento de los requerimientos y obligaciones que las demás autoridades le formulen en los asuntos de sus competencias.

ARTICULO DÉCIMO SÉPTIMO: Por parte de la Secretaría General de la CVC, notifíquese el contenido de la presente providencia al señor Jorge Alberto Hoyos Hoyos identificado con la C.C. No. 17.085.896, en calidad de representante legal de la sociedad D.H ECOAMBIENTAL S.A.S, domiciliada en la carrera 29 No. 53-102, del Municipio de Cali, en los términos y condiciones establecidos en el Código de Procedimiento Administrativo y de lo Contencioso Administrativo.

ARTÍCULO DÉCIMO OCTAVO: Por parte del Grupo de Licencias Ambientales de la Dirección General, publíquese la presente Resolución en el boletín de actos administrativos de la Corporación.

ARTÍCULO DÉCIMO NOVENO: Una vez ejecutoriada la presente Resolución remítase copia a la Secretaría de Planeación del municipio de Yumbo, para su conocimiento e información.

ARTICULO VIGÉSIMO: Contra la presente Resolución procede únicamente el recurso de reposición ante el Director General de la CVC, el cual podrá interponerse por escrito dentro de los diez (10) días a la notificación personal, o a la notificación por edicto, según sea el caso.

DADA EN SANTIAGO DE CALI, A LOS 31 de julio de 2014

COMUNÍQUESE, NOTIFÍQUESE, PUBLÍQUESE Y CÚMPLASE

OSCAR LIBARDO CAMPO VELASCO
Director General

Proyectó: Viviana Victoria Orejuela – Abogada Grupo de Licencias Ambientales

Revisó: *María Victoria Palta F. – Profesional Especializado Oficina Asesora Jurídica / María Cristina Collazos - Coordinadora Grupo de Licencias Ambientales Dirección General / Diana Lorena Vanegas Cajiao - Jefe Oficina Asesora Jurídica (C) / Mayda Pilar Vanin Montaño- Grupo Jurídico Ambiental, María Cristina Valencia - Secretaria General (C).*

Expediente No. 0150-032-045-029-2013

“AUTO POR MEDIO DE LA CUAL SE INICIA UN PROCEDIMIENTO SANCIONATORIO AMBIENTAL”

El Director Territorial (C) de la Dirección Ambiental Regional Suroccidente de la Corporación Autónoma Regional del Valle del Cauca – CVC, en uso de las facultades asignadas en el Decreto Ley 2811 de 1974, Ley 99 de 1993, Ley 1333 de 2009 y en especial de lo dispuesto en el Acuerdo CVC No. 20 de mayo 25 de 2005, y demás normas concordantes, y

CONSIDERANDO:

Que en los archivos de la Dirección Ambiental Regional Suroccidente se encuentra radicado el expediente identificado con el número 0711-039-002-092-2013, el cual se origina con motivo actividades de control y vigilancia desarrollada por funcionarios adscritos a ésta Dirección Territorial, al predio de propiedad de la señora MARIA ANTONIA JUNCA ubicado en el sector Pilas del Cabuyal, Corregimiento de Los Andes, Municipio de Santiago de Cali.

Que dichas actividades quedaron consignadas en el informe de visita del 27 de noviembre de 2013, de la siguiente manera:

1. Descripción: En el predio donde se encuentra ubicada la señora Maria Antonia Junca Martínez, se ha iniciado una tala Pareja de una sucesión natural de bosque en formación, con un área aproximada de área novecientos (900) metros cuadrados; donde existen especies vegetales en crecimiento como Chagualo, Arrayan, Mandul, Mortiño, entre otras especies, con circunferencia a la altura del pecho entre cinco (5) y sesenta (60) centímetros, alturas hasta de cuatro (4) metros; en una cantidad de ciento cincuenta (150) arbolitos en crecimiento,

Madera Talada

Madera talada en el área

Otro montón de madera talada

Aspectos de área de la tala

Área talada

Montón de leña talada

Actuaciones: Se visitó el área, se le realizó requerimiento verbal a los trabajadores de suspensión, que no quisieron dar sus nombres ni firmar el requerimiento, también se llamó a la señora Maria Antonia Junca, informándole sobre la suspensión de la tala de bosque.”

Que la Constitución Política en relación con la protección del medio ambiente, contiene entre otras las siguientes disposiciones:

ARTICULO 8. Es obligación del Estado y de las personas proteger las riquezas culturales y naturales de la Nación.

ARTICULO 58. Se garantizan la propiedad privada y los demás derechos adquiridos con arreglo a las leyes civiles, los cuales no pueden ser desconocidos ni vulnerados por leyes posteriores. Cuando de la aplicación de una ley expedida por motivos de utilidad pública o interés social, resultare en conflicto los derechos de los particulares con la necesidad por ella reconocida, el interés privado deberá ceder al interés público o social.

La propiedad es una función social que implica obligaciones. Como tal, le es inherente una función ecológica.

ARTICULO 79. Todas las personas tienen derecho a gozar de un ambiente sano. La ley garantizará la participación de la comunidad en las decisiones que puedan afectarlo.

Es deber del Estado proteger la diversidad e integridad del ambiente, conservar las áreas de especial importancia ecológica y fomentar la educación para el logro de estos fines.

ARTICULO 80. El Estado planificará el manejo y aprovechamiento de los recursos naturales, para garantizar su desarrollo sostenible, su conservación, restauración o sustitución.

Además, deberá prevenir y controlar los factores de deterioro ambiental, imponer las sanciones legales y exigir la reparación de los daños causados.

Así mismo, cooperará con otras naciones en la protección de los ecosistemas situados en las zonas fronterizas.”

Que con relación al trámite que nos ocupa, es pertinente traer a colación las siguientes disposiciones:

Decreto Ley 2811 de 1974

Artículo 8º.- Se consideran factores que deterioran el ambiente, entre otros:

a.- La contaminación del aire, de las aguas, del suelo y de los demás recursos naturales renovables.

Se entiende por contaminación la alteración del ambiente con sustancias o formas de energía puestas en él, por actividad humana o de la naturaleza, en cantidades, concentraciones o niveles capaces de interferir el bienestar y la salud de las personas, atentar contra la flora y la fauna, degradar la calidad del ambiente o de los recursos de la nación o de los particulares.

Se entiende por contaminante cualquier elemento, combinación de elementos, o forma de energía que actual o potencialmente puede producir alteración ambiental de las precedentemente escritas. La contaminación puede ser física, química, o biológica;

b.- La degradación, la erosión y el revenimiento de suelos y tierras;

c.- Las alteraciones nocivas de la topografía;

g.- La extinción o disminución cuantitativa o cualitativa de especies animales o vegetales o de recursos genéticos.

Artículo 51º.- El derecho a usar los recursos naturales renovables puede ser adquirido por ministerio de la ley, permiso, concesión y asociación..

Artículo 211º.- Se entiende por aprovechamiento forestal la extracción de productos de un bosque.

Artículo 212º.- Los aprovechamientos pueden ser persistentes, únicos o domésticos.

Artículo 215º.- Son aprovechamientos forestales domésticos, los que se efectúan exclusivamente para satisfacer necesidades vitales de uso doméstico.

No podrá comerciarse en ninguna forma con los productos de este aprovechamiento.

El aprovechamiento forestal doméstico deberá hacerse únicamente con permiso otorgado directamente al solicitante previa inspección, con un año de duración y con volumen máximo de veinte metros cúbicos anuales.

Decreto 1791 de 1996:

“Artículo 5º.- Las clases de aprovechamiento forestal son:

a) Únicos. Los que se realizan por una sola vez, en áreas donde con base en estudios técnicos se demuestre mejor aptitud de uso del suelo diferente al forestal o cuando existan razones de utilidad pública e interés social. Los aprovechamientos forestales únicos pueden contener la obligación de dejar limpio el terreno, al término del aprovechamiento, pero no la de renovar o conservar el bosque;

b) Persistentes. Los que se efectúan con criterios de sostenibilidad y con la obligación de conservar el rendimiento normal del bosque con técnicas silvícolas, que permitan su renovación. Por rendimiento normal del bosque se entiende su desarrollo o producción sostenible, de manera tal que se garantice la permanencia del bosque;

c) Domésticos. Los que se efectúan exclusivamente para satisfacer necesidades vitales domésticas sin que se puedan comercializar sus productos.

Artículo 21º.- Los aprovechamientos forestales domésticos de bosques naturales ubicados en terrenos de dominio privado, se adquieren mediante autorización.

Artículo 23º.- Toda persona natural o jurídica que pretenda realizar aprovechamiento de bosques naturales o productos de la flora silvestre ubicados en terrenos de dominio público o privado deberá presentar, a la Corporación competente, una solicitud que contenga:

a) Nombre del solicitante;

b) Ubicación del predio, jurisdicción, linderos y superficie;

c) Régimen de propiedad del área;

Especies, volumen, cantidad o peso aproximado de lo que se pretende aprovechar y uso que se pretende dar a los productos;”

Acuerdo CVC No. 018 del 16 de junio de 1998 “Por medio del cual se expide el Estatuto de Bosques y Flora Silvestre del Valle del Cauca”:

“ARTICULO 23. Toda persona natural o jurídica que pretenda realizar aprovechamiento de bosques naturales o. productos de la flora silvestre ubicados en terrenos de dominio público o privado deberá presentar, a la Corporación, una solicitud que contenga además del concepto de zonificación forestal:

Nombre del solicitante;

Ubicación del predio, jurisdicción, linderos y superficie;

Régimen de propiedad del área;

Copia de la escritura y del certificado de libertad y tradición que no tenga más de dos meses de expedido que lo acredite como propietario;

Cuando se trate de personas jurídicas deberá presentarse certificado de existencia y representación legal de la sociedad, expedido por la Cámara de Comercio;

Especies, volumen, cantidad o peso aproximado de lo que se pretende aprovechar y uso que se pretende dar a los productos;

Mapa del área a escala según la extensión del predio. El presente requisito no se exigirá para la solicitud de aprovechamientos forestales domésticos.

Parágrafo 1. Los linderos de las áreas solicitadas para aprovechamiento forestal serán establecidos con base en la cartografía básica del IGAC, cartografía temática del IDEAM o por la adoptada por la Corporación, siempre y cuando sea compatible con las anteriores, determinando las coordenadas planas y geográficas. En los casos donde no sea posible obtener la cartografía a escala confiable, la Corporación, en las visitas de campo a que hubiere lugar, fijará las coordenadas con la utilización del Sistema de Posicionamiento Global (GPS), el cual será obligatorio a partir de la promulgación del presente Estatuto.

Parágrafo 2. Una vez aprobada la solicitud se entregará al solicitante los términos de referencia para la elaboración del plan de manejo y/o plan de aprovechamiento.”

“ARTICULO 93. Se consideran infracciones contra los aprovechamientos y movilizaciones forestales y de la flora silvestre los siguientes:

Aprovechamientos sin el respectivo permiso o autorización.”

Que la Ley 1333 del 21 de julio de 2009 “Por la cual se establece el procedimiento sancionatorio ambiental y se dictan otras disposiciones”, señala en su artículo tercero lo siguiente: “Principios rectores. Son aplicables al procedimiento sancionatorio ambiental los principios constitucionales y legales que rigen las actuaciones administrativas y los principios ambientales prescritos en el artículo 1º de la ley 99 de 1993”.

Que la citada ley 1333 de 2009, establece:

Artículo 1º. Titularidad de la potestad sancionatoria en materia ambiental. El Estado es el titular de la potestad sancionatoria en materia ambiental y la ejerce sin perjuicio de las competencias legales de otras autoridades a través del Ministerio de Ambiente, Vivienda y Desarrollo Territorial, las Corporaciones Autónomas Regionales, las de Desarrollo Sostenible, las Unidades Ambientales de los grandes centros urbanos a que se refiere el artículo 66 de la Ley 99 de 1993, los establecimientos públicos ambientales a que se refiere el artículo 13 de la Ley 768 de 2002 y la Unidad Administrativa Especial del Sistema de Parques Nacionales Naturales, Uaesppn, de conformidad con las competencias establecidas por la ley y los reglamentos.

Parágrafo. En materia ambiental, se presume la culpa o el dolo del infractor, lo cual dará lugar a las medidas preventivas. El infractor será sancionado definitivamente si no desvirtúa la presunción de culpa o dolo para lo cual tendrá la carga de la prueba y podrá utilizar todos los medios probatorios legales.”

Que de conformidad con el artículo 5º, de la citada ley 1333 de 2009, consagra:

“Infracciones. Se considera infracción en materia ambiental toda acción u omisión que constituya violación de las normas contenidas en el Código de Recursos Naturales Renovables Decreto Ley 2811 de 1974, en la Ley 99 de 1993, en la Ley 165 de 1994, y en las demás disposiciones ambientales vigentes, en las que sustituyan o modifiquen y en los actos administrativos emanados de la autoridad ambiental competente.

Será también constitutivo de infracción ambiental la comisión de un daño al medio ambiente, con las mismas condiciones que para configurar la responsabilidad civil extracontractual establece el Código Civil y la legislación complementaria; a saber: el daño, el hecho generador con culpa o dolo y el vínculo causal entre los dos. Cuando estos elementos se configuren darán lugar a una sanción administrativa ambiental, sin perjuicio de la responsabilidad que para terceros pueda generar el hecho en materia civil.

PARÁGRAFO 1º: En las infracciones ambientales se presume la culpa o dolo del infractor, quien tendrá a su cargo desvirtuarla.

PARÁGRAFO 2º: El infractor será responsable ante terceros de la reparación de los daños y perjuicios causados por su acción u omisión”.

Que de acuerdo a lo dispuesto en el numeral 17 del artículo 31 de la Ley 99 de 1993, dentro de las funciones de las Autoridades Ambientales está la de imponer y ejecutar a prevención y sin perjuicio de las competencias atribuidas por la ley a otras autoridades, las medidas de policía y las sanciones previstas en la ley, en caso de violación a las normas de protección ambiental y de manejo de recursos naturales renovables y exigir, con sujeción a las regulaciones pertinentes, la reparación de los daños causados. Que en relación con el tema que nos ocupa es pertinente traer a colación lo dispuesto en el artículo 18 de la Ley 1333 de 2009, en los siguientes términos:

Artículo 18. Iniciación del procedimiento sancionatorio. El procedimiento sancionatorio se adelantará de oficio, a petición de parte o como consecuencia de haberse impuesto una medida preventiva mediante acto administrativo motivado, que se notificará personalmente conforme a lo dispuesto en el Código Contencioso Administrativo, el cual dispondrá el inicio del procedimiento sancionatorio para verificar los hechos u omisiones constitutivas de infracción a las normas ambientales. En casos de flagrancia o confesión se procederá a recibir descargos.” –subrayado fuera del texto original-.

Que según se desprende del informe de visita rendido por funcionario adscrito a ésta Dirección ambiental el 27 de noviembre de 2013, la señora MARIA ANTONIA JUNCA en su calidad de propietario del predio ubicado en en el sector Pilas del Cabuyal, Corregimiento de Los Andes, Municipio de Santiago de Cali, presuntamente ha realizado aprovechamiento forestal sin adelantar los tramites previos tendientes a obtener autorización por esta Corporación.

Que de conformidad con lo expuesto, se iniciará el procedimiento sancionatorio ambiental en contra de la señora MARIA ANTONIA JUNCA, con el fin de verificar los hechos u omisiones constitutivos de infracción a las normas ambientales en los términos establecidos en el artículo 18 de la Ley 1333 de 2009, previamente transcrito.

Que dentro del presente procedimiento sancionatorio ambiental se tendrán como prueba documental la que se detalla a continuación:

1. Informe técnico de visita realizada el 27 de noviembre de 2013.

Que en concordancia con el artículo 20 de la Ley 1333 de 2009, iniciado el procedimiento sancionatorio, cualquier persona podrá intervenir para aportar pruebas o auxiliar al funcionario competente cuando sea procedente en los términos de los artículos 69 y 70 de la Ley 99 de 1993. Se contará con el apoyo de las autoridades de policía y de las entidades que ejerzan funciones de control y vigilancia ambiental.

Que igualmente con fundamento en el artículo 21 de la Ley 1333 de 2009, de comprobarse que los hechos materia del procedimiento fueren constitutivos de delito, falta disciplinaria o de otro tipo de infracción administrativa esta Autoridad pondrá en conocimiento a las autoridades correspondientes de los hechos y acompañará copia de los documentos pertinentes, para que se tomen las acciones a que haya lugar desde las competencias administrativas y legales.

Que adicionalmente el artículo 22 de la citada Ley 1333 de 2009 establece que las autoridades ambientales podrán realizar todo tipo de diligencias administrativas como visitas técnicas, toma de muestras, exámenes de laboratorio, mediciones, caracterizaciones y todas aquellas actuaciones que estime necesarias y pertinentes para determinar con certeza los hechos constitutivos de infracción y completar los elementos probatorios. Acorde con lo anterior, esta Entidad podrá decretar la práctica de pruebas que se consideren conducentes, pertinentes y útiles.

Que el artículo 24 de la Ley 1333 de 2009 dispone que cuando exista mérito para continuar con la investigación, se procederá a formular cargos contra el presunto infractor mediante acto administrativo debidamente motivado.

Que en cumplimiento de lo establecido en el inciso final del artículo 56 de la Ley 1333 de 2009, se remitirá copia de la presente actuación administrativa a la Procuraduría 1ª Agraria y Ambiental del Valle del Cauca.

Con base en lo anteriormente expuesto, el Director Territorial (C) de la Dirección Ambiental Regional Suroccidente, de la Corporación Autónoma Regional del Valle del Cauca –CVC-,

RESUELVE:

ARTÍCULO PRIMERO: Iniciar procedimiento sancionatorio ambiental en contra la señora MARIA ANTONIA JUNCA, para verificar los hechos u omisiones constitutivas de infracción a la normatividad ambiental vigente de conformidad con lo señalado en la parte motiva del presente acto administrativo.

Parágrafo 1º. Informar a la investigada que el o cualquier persona, podrán intervenir para aportar pruebas o auxiliar al funcionario competente cuando sea procedente en los términos de los artículos 69 y 70 de la ley 99 de 1993.

Parágrafo 2º. Informar a la investigada que dentro del presente procedimiento sancionatorio ambiental se tendrá como prueba documental la que se detalla a continuación:

1. Informe técnico de visita realizada el 27 de noviembre de 2013.

Parágrafo 3º. Informar a la investigada que la totalidad de los costos que demande la practica de pruebas será de cargo de quien las solicite.

Parágrafo 4º. En orden a determinar con certeza los hechos constitutivos de infracción y completar los elementos probatorios, esta Entidad podrá realizar todo tipo de diligencias y actuaciones administrativas que estime necesarias y pertinentes, en los términos del artículo 22 de la ley 1333 de 2009.

Parágrafo 5º. En caso de existir mérito para continuar con la investigación, ésta Entidad procederá a formular cargos contra los presuntos infractores acorde con lo establecido en el artículo 24 de la Ley 1333 de 2009.

Parágrafo 6º. Si de los hechos materia del presente procedimiento sancionatorio se constata la posible existencia de contravenciones o delitos, falta disciplinaria o de otro tipo de infracción administrativa, se ordenará ponerlos en conocimiento de la autoridad correspondiente, acompañándole copia de los documentos del caso, según lo dispuesto por el artículo 21 de la Ley 1333 de 2009.

ARTICULO SEGUNDO: Remitir copia de la presente actuación administrativa a la Procuradora Judicial Ambiental y Agraria del valle del Cauca, en cumplimiento de lo establecido en el inciso final del artículo 56 de la Ley 1333 de 2009.

ARTÍCULO TERCERO: Notificar personalmente el presente acto administrativo a la señora MARIA ANTONIA JUNCA o a sus apoderados legalmente constituidos, quienes deberán acreditar su calidad conforme lo prevé la ley. En caso de no ser posible la notificación personal se realizará de conformidad con lo dispuesto en la Ley 1437 de 2011, acorde con lo establecido en el artículo 19 de la ley 1333 de 2009.

ARTICULO CUARTO: El encabezado y la parte resolutive de esta resolución, deberá publicarse por la CVC en el boletín de actos administrativos de la Entidad, de conformidad con lo dispuesto en el artículo 71 de la Ley 99 de 1993.

ARTICULO QUINTO: Indicar que contra la presente actuación administrativa no procede recurso alguno, de conformidad con lo dispuesto en el artículo 75 de la Ley 1437 de 2011.

Dada en Santiago de Cali, a los veinte (20) días del mes de diciembre de dos mil trece (2013)

COMUNIQUESE Y CUMPLASE

(Original Firmado) DIDIER ORLANDO UPEGUI NIEVA
Director Territorial (C)
Dirección Ambiental Regional Suroccidente

Proyectò: Abg. Gloria Cristina Luna Campo, Profesional Jurídica Contratista Dar Suroccidente
Reviso: Abg. Paula Andrea Bravo Cardona, Profesional Jurídica Especializada Dar Suroccidente
Revisó: Ing. Héctor de Jesús Medina- Coordinador Proceso Admón. Recursos Naturales y Uso de Territorio DAR Suroccidente
Expediente: 711-039-002-091-2013

RESOLUCIÓN 0100 No. 0150- 0355 DE 2014

“POR LA CUAL SE OTORGA UNA LICENCIA AMBIENTAL”

El Director General de la Corporación Autónoma Regional del Valle del Cauca – CVC-, en uso de sus facultades legales otorgadas mediante Ley 99 de Diciembre 22 de 1993, Decreto Reglamentario No. 2820 de agosto 5 de 2010, Acuerdos CVC CD Nos. 20 de mayo de 2005 y 024 de marzo 11 de 2010, Resolución 0100 No 0100-0357-2010 y demás normas concordantes y;

CONSIDERANDO:

Que mediante comunicación recibido con radicado No. 072339 del 9 de octubre de 2013, el Señor Alfredo Suaza Cárdenas, identificado con cédula de ciudadanía No. 9.867.905, en calidad de Representante Legal de la empresa DH ECOAMBIENTAL S.A.S, identificada con el NIT. No. 900.623.881-0, solicita a la Corporación Autónoma Regional del Valle del Cauca-CVC, la fijación de los términos de referencia para la elaboración del estudio de impacto ambiental de las actividades de recolección, transporte, almacenamiento y tratamiento de residuos hospitalarios y similares, en una bodega localizada en la carrera 29B 10-202 bodega 3, corregimiento de Arroyohondo, jurisdicción del Municipio de Yumbo, departamento del Valle del Cauca. En fecha octubre 18 de 2013, se rinde el informe de la visita realizada al área del proyecto, con el objeto de fijar los términos de referencia.

Que mediante comunicación No 0150-072339-3-2013 de fecha 06 de noviembre de 2013, se remiten a la empresa DH ECOAMBIENTAL S.A.S, los términos de referencia fijados para la elaboración del estudio de impacto ambiental para el proyecto de recolección, almacenamiento, y tratamiento de residuos o residuos peligrosos de carácter hospitalario, en jurisdicción del municipio de Yumbo.

Que en fecha 09 de Enero de 2014, mediante comunicado con radicado No. 003325, se presentan a la Corporación Autónoma Regional del Valle del Cauca-CVC, el Formato Único de Solicitud de Licencia Ambiental diligenciado, con los siguientes documentos como anexos:

- Estudio de Impacto Ambiental
- Manual de operación del equipo PIWS 3000, un Sistema del Tratamiento de Residuos Hospitalarios manufacturado por Positive Impact Waste Solution.
- Certificación por la EPA Ohio donde se aprueba el PIWS3000 como alternativa de tratamiento de residuos hospitalarios.
- Tabla de costos del proyecto
- Plano de ubicación en formato del Instituto Geográfico Agustín Codazzi IGAC a escala 1:10.000 mostrando el sitio del proyecto.
- Planos del proyecto
- Contrato de arrendamiento de la bodega
- Certificado del Ministerio del Interior No. 2025 sobre presencia o no de comunidades étnicas en el área de influencia del proyecto (diciembre 17 de 2013)
- Certificado del INCODER sobre la existencia o no de territorios legalmente titulados a resguardos indígenas o títulos colectivos pertenecientes a comunidades afrocolombianas en el área de influencia del proyecto. (diciembre 19 de 2013)
- Certificado de Existencia y Representación Legal de la empresa
- Copia de la cédula del representante legal de la empresa
- Certificado de tradición de matrícula inmobiliaria No. 370-878-195
- Concepto de uso del suelo No. 104.06.01.199-2013 (diciembre 05 de 2013)
- Certificación de prestación de los servicios recolección y disposición de residuos sólidos y peligrosos.
- Certificación de no afectación de patrimonio arqueológico expedido por el Instituto Colombiano de Antropología e Historia - ICANH (noviembre 18 de 2013)

Que en fecha enero 27 de 2014, se expide el Auto de Iniciación de Trámite de la Licencia Ambiental, para el proyecto de almacenamiento y tratamiento de residuos peligrosos de carácter hospitalarios, en una bodega localizada en la carrera 29B 10-202 bodega 3, corregimiento de Arroyohondo, jurisdicción del Municipio de Yumbo, departamento del Valle del Cauca.

Que mediante memorando No. 0150-003325-8-2014 de febrero 03 de 2014, el Director General de la CVC, designa el equipo evaluador del estudio de impacto ambiental presentado por la empresa DH ECOAMBIENTAL S.A.S.

Que mediante comunicación de febrero 06 de 2014, con el No. 0150-01506-01-02014, se remite al señor Alfredo Suaza Cárdenas, en calidad de representante legal de la empresa DH ECOAMBIENTAL S.A.S, copia del auto de iniciación trámite de la Licencia Ambiental para efectos de la publicación en un diario de amplia circulación y el pago de la tarifa por el servicio de evaluación.

Que mediante comunicado recibido en fecha 11 de febrero de 2014, con radicado No. 010649, se allega a la CVC la constancia de publicación (un ejemplar del periódico Diario Occidente, publicado el día 11 de febrero de 2014) y la constancia de pago efectuado el día 06 de febrero de 2014, según factura No 00215157.

Que mediante comunicación No. 0150-01937-1-2014 de febrero 17 de 2014, la Corporación solicita a la empresa DH ECOAMBIENTAL, la presentación del estudio de impacto ambiental al equipo evaluador el día 26 de febrero de 2014 a las 9:00 a.m en la sala de la Dirección de Gestión Ambiental.

Que en fecha de marzo 17 de 2014, se rinde el informe de la visita realizada a la bodega donde se proyecta adelantar las actividades de almacenamiento y tratamiento de residuos peligrosos de carácter hospitalarios, en el cual quedan consignadas una serie de observaciones.

Que en fecha marzo 21 de 2014 se rinde concepto técnico por parte del Profesional Especializado de la Dirección Técnica Ambiental de la CVC, en cuanto a la revisión al manejo que propone la empresa DH ECOAMBIENTAL S.A.S para las aguas residuales domésticas e industrial que se generarían en las actividades de almacenamiento y tratamiento de residuos peligrosos de carácter hospitalario. Posteriormente, en fecha marzo 25 de 2014, se rinde concepto técnico por parte del Profesional Especializado de la Dirección Ambiental Regional Suroccidente sobre el estudio de impacto ambiental del proyecto de almacenamiento y tratamiento residuos hospitalarios mediante desactivación química de Alta Eficiencia por medio del equipo PIWS 3000.

Que evaluado preliminarmente el estudio de impacto ambiental, en fecha 31 de marzo de 2014, se rinde el concepto técnico por parte del equipo evaluador, y mediante comunicación No. 0150-010649-3-2014 de abril 03 de 2014, se informa a la sociedad peticionaria, que es necesario realizar las complementaciones allí indicadas. La información complementaria fue presentada mediante comunicado de mayo 05 de 2014, con radicado No. 030392.

Que mediante memorandos Nos. 0150-030392-3-2014, 0150-030392-4-2014 y 0150-030392-5-2014 de mayo 06 y 19 2014, respectivamente, el Grupo de Licencias Ambientales solicita conceptos técnicos respecto a las complementaciones presentadas por la empresa DH ECOAMBIENTAL S.A.S. Por parte del Profesional Especializado de la Dirección Ambiental Regional Suroccidente, se rinde el concepto técnico en fecha mayo 05 de 2014.

Que mediante oficio No. 0150-05351-1-2014 de mayo 13 de 2014, la Corporación solicita a la Coordinadora Grupo Sustancias Químicas, Residuos Peligrosos y UTO de la Dirección de Asuntos Ambientales Sectorial Urbana del Ministerio de Ambiente y Desarrollo Sostenible, concepto técnico respecto al sistema de tratamiento PIWS 3000 Medical Waste (PIWS 3000) para el tratamiento de residuos hospitalarios.

Que en fecha 17 de mayo de 2014 se rinde concepto técnico de la revisión de las complementaciones solicitadas por el Grupo de Licencias Ambientales, por parte de la Dirección Técnica Ambiental.

Que mediante memorando No. 0660-030392-06-2014 de junio 11 de 2014, la Dirección Técnica Ambiental remite el concepto técnico de la revisión ambiental del vertimiento y Plan de Gestión del Riesgo del Manejo de Vertimientos para las actividades de almacenamiento y tratamiento residuos hospitalarios mediante desactivación química de Alta Eficiencia por medio del equipo PIWS 3000.

Que en junio 18 de 2014, con radicado CVC N° 038398, se recibió en la Corporación el concepto técnico N°8240-2-17512 expedido por parte del Director de Asuntos Ambientales Sectorial y Urbana, del Ministerio de Ambiente y Desarrollo Sostenible, respecto del sistema de tratamiento PIWS 3000 Medical Waste (PIWS 3000) para el tratamiento de residuos hospitalarios; el cual indicó lo siguiente:

" REF: NUR 4120-E1-17512 del 26 de Mayo de 2014 Sobre Solicitud de concepto técnico respecto del sistema de tratamiento PIWS 3000 Medical Waste (PIWS 3000) para el tratamiento de residuos Hospitalarios.

En respuesta al radicado de la referencia, relacionado con la Solicitud de concepto técnico respecto del sistema de tratamiento PIWS 3000 Medical Waste (PIWS 3000) para el tratamiento de residuos hospitalarios, nos permitimos dar respuesta a su solicitud teniendo en cuenta que el Ministerio de Ambiente y Desarrollo Sostenible tiene dentro de sus objetivos y funciones asignadas por la Ley 99 de 1993 y el Decreto-Ley 3570 de 2011, expedirlas políticas y regulaciones en materia de ambiente, en ejercicio de lo cual emite conceptos de carácter general dentro de la abstracción que le permiten sus funciones y competencias, sin pronunciarse sobre asuntos de carácter particular y concreto:

1. Indicar si la tecnología PIWS 3000 se equipara a una Desactivación de alta o baja eficiencia y el tipo de residuos de carácter hospitalario que se pueden tratar por esta tecnología en Colombia.

La desactivación de alta eficiencia corresponde a aquella que es capaz de eliminar la característica de peligrosidad por riesgo biológico o infeccioso, en ese sentido si bien la Resolución 1164 de 2002 " Por el cual se adopta el Manual de Procedimientos para la Gestión Integral de los Residuos Hospitalarios y Similares " describe algunas tecnologías, cualquier tecnología que cumpla con los criterios de eliminación de los microorganismos establecidos en el numeral 7.2.4.2 se considera de desactivación de alta eficiencia.

En cuanto a su inquietud del tipo de residuos a tratar, la Resolución 1164 de 2002 establece que los residuos infecciosos clasificados como "residuos con riesgo biológico o infeccioso" de acuerdo con el Decreto 351 de 2014 por el cual se reglamenta la "Gestión integral de los residuos generadores en atención en salud y otras actividades" pueden ser llevados a rellenos sanitarios previa desactivación de alta eficiencia que garantice la desinfección; siempre y cuando se cumpla con los estándares máximos de microorganismos establecidos en el numeral 7.2.4.2 del Manual.

En ese sentido, la tecnología PIWS 3000 puede realizar el tratamiento de los residuos con riesgo biológico o infeccioso ya sean biosanitarios, anatomopatológicos, de animales o cortopunzantes si se demuestra el cumplimiento de los estándares establecidos en la Resolución 1164 de 2002

Preguntas 2 y 3 Sobre el porcentaje ó número de ciclos de uso a muestrear y la- frecuencia de muestreo (mensual, semestral, anual).

En cuanto de los ciclos de monitoreo establecidos en el numeral 7.2.4.2 la Resolución 1164 de 2002 establece que: "La caracterización de estos parámetros (refiriéndose a los estándares máximos de microorganismos) se hará como mínimo sobre muestras de residuos correspondientes a 10% de los ciclos de uso del equipo al mes".

Por lo tanto, la frecuencia de caracterización depende de cada proceso y es función de variables como: la cantidad de residuos sujetos al tratamiento, la capacidad del equipo por cada ciclo y el porcentaje mínimo definido en la resolución.

Con el conocimiento de estas variables es posible para el responsable del tratamiento interno determinar el número de ciclos que se requieren para tratar los residuos generados mensualmente y estimar el número de caracterizaciones requeridas para dar cumplimiento a la resolución.

Pregunta 4) Los estándares de agentes microbiológicos a analizar.

La Resolución 1164 de 2002 establece que los procedimientos de desactivación y tratamiento de residuos hospitalarios y similares deberán generar un tipo de residuo. que cumpla con los siguientes estándares o límites máximos de agentes microbiológicos, como requisito para poder disponerlos en rellenos sanitarios:

Microorganismos	Límite Máximo
<i>Hongo moniloform proliferating</i>	ND
<i>Bacillus subtilis,</i>	ND
<i>Bacillus stearothermophilus,</i>	ND
<i>Enterococcus faecalis,</i>	ND
<i>Mycobacterium ssp,</i>	ND
<i>Herpesvirus</i>	ND
<i>Poliovirus</i>	ND
<i>Staphilococcus aureus</i>	ND
<i>Pseudomona aeruginosa</i>	ND

Teniendo en cuenta los criterios técnicos en la materia reconocidos internacionalmente, (principalmente las recomendaciones dadas por la State and Territorial Association on Alternate. Treatment Technologies STAATT) se considera con un alto grado de certeza que la inactivación de los microorganismos Bacillus subtilis y Bacillus stearothermophilus dan una indicación segura de que otras formas microbianas presentes en el residuo también serán inactivadas, siendo de esta manera unos indicadores fiables para establecer el cumplimiento de la Resolución 1164 de 2002 en relación al Herpesvirus y Poliovirus

Pregunta 5) Metodología de muestro para esta corriente de desecho.

Teniendo en cuenta que no es claro el tipo de "muestreo" al que se refiere la pregunta y en qué fase del proceso de tratamiento, se sugiere solicitar información adicional al interesado en implementar la tecnología, para que la CVC cuente con mayores elementos de juicio para la evaluación.

Pregunta 6) Indicar si se debe incluir que se realice muestreo y caracterización para las pruebas de peligrosidad establecidas en la Resolución 0062 de 2007 del Ideam.

Debe aclararse que la Resolución 062 de 2007 "Por la cual se adoptan los protocolos de muestreo de laboratorio para la caracterización fisicoquímica de los residuos peligrosos en el país" no está concebida para caracterizar la peligrosidad por riesgo biológico o infeccioso, sin embargo es posible que un residuo posea o se sospeche que posea otras características de peligrosidad como son Corrosividad, Explosividad, Inflamabilidad, Reactividad y Toxicidad y por lo tanto en esos casos el generador puede aplicar los protocolos establecidos en la resolución 062 de 2007 para confirmar o descartar que el residuo posee alguna o varias de estas características.

Igualmente, es potestad de la Autoridad Ambiental en el marco de sus funciones de control y vigilancia, solicitar la caracterización que considere pertinente en el marco de la Resolución 062 de 2007.

El presente concepto se emite hecha la salvedad prevista en el artículo 281 del Código de Procedimiento Administrativo y de lo Contencioso Administrativo (Ley 1437 de 2011)."

Que en fecha junio 25 de 2014, se expide el Auto de Reunida la Información del trámite de licencia ambiental solicitado por la empresa D.H ECOAMBIENTAL S.A.S.

Que evaluado el estudio de impacto ambiental conjuntamente con la información complementaria presentada y el concepto del MADS, en fecha de julio 08 de 2014, se rinde el Concepto Técnico Final, el cual concluye dando viabilidad para adelantar las actividades de almacenamiento y tratamiento de residuos peligrosos de carácter hospitalario mediante desactivación química de Alta Eficiencia por medio del equipo PIWS 3000, en una bodega ubicada en la carrera 29ª No. 10 -202, Parcelación Industrial La Marcela, corregimiento de Arroyohondo, jurisdicción del municipio de Yumbo, departamento del Valle del Cauca, en el siguiente sentido:

RESUMEN DEL ESTUDIO DE IMPACTO AMBIENTAL

Localización

Carrera 29 A No. 10-202, Parcelación La Marcela, Corregimiento Arroyohondo, municipio de Yumbo.

La bodega colinda con:

Margen derecho: Con la empresa INCOLHER dedicada a la fabricación de herrajes

Margen izquierdo. Bodega vacía

Al Frente la empresa Compañía Nacional de Bronces Ltda. , empresa que se dedica a la fabricación y comercialización de metales ferrosos y no ferrosos.

POT - Uso del Suelo

Uso actual y potencial del suelo: De acuerdo al Certificado de Uso del Suelo No. 104.06.01.199 -2013 de 2013, expedido por el Departamento Administrativo de Planeación Municipal de Yumbo, el uso del suelo donde se localizaría el proyecto corresponde a Industria de alto impacto y mediano impacto ambiental con mediano y bajo consumo de agua.

CARACTERÍSTICAS DEL PREDIO

AREA:

Área total del predio

La bodega tiene un área total de 517.4 m²

Tabla 1. Áreas de las instalaciones de D.H ECOMABIENTAL S.A.S

ÁREAS DE LA BODEGA			
Item	Ancho m	Largo m	Área m2
Área Total de la Bodega	12,45	41,45	516,05
Cuarto Frio	3,85	4,00	15,40
Cuarto de Mantenimiento	4,00	7,85	31,40
Chemical Storage	4,00	15,85	63,40
Oficina	3,85	4,85	18,67
Área de Personal	2,50	5,46	13,65
Área de almacenamiento de residuos (mercuriales, fármacos parcialmente consumidos, vencidos y/o deteriorados , reactivos , contenedores presurizados)	4,0	6,3	25,2
Área equipo PIWS 3000	3,0	7,0	21,0
Área restante de la bodega			327,33

DESCRIPCIÓN TÉCNICA DEL PROYECTO.

La empresa D.H ECOAMBIENTAL S.A.S implementará un servicio integral de residuos hospitalarios, en los componentes de recolección, almacenamiento y tratamiento.

Recolección:

En desarrollo de las actividades D.H. ECOMABIENTAL S.A.S gestionará residuos hospitalarios y similares provenientes de las actividades de:

- La docencia e investigación con organismos vivos o con cadáveres.
- Bioterios y laboratorios de biotecnología.
- Cementerios, morgues, funerarias y hornos crematorios.
- Consultorios, clínicas, farmacias, centros de pigmentación y/o tatuajes, laboratorios veterinarios, centros de zoonosis y zoológicos
- Laboratorios farmacéuticos y establecimientos fabricantes de dispositivos médicos.

Los tipos de residuos que son compatibles y tratados con la tecnología PIWS 3000 son:

Biosanitarios

- Cultivos de agentes infecciosos y asociados materiales biológicos, incluyendo cultivos médicos y laboratorios
- Cultivos patológicos de infeccioso agentes de la investigación y laboratorios industriales
- Residuos de la producción biológica (desechos de vacunas, y platos y dispositivos de cultivos usados para la transferencia, y mezcla de cultivos).

- *Sangre humana y productos de sangre, artículos saturados y/o el goteo con sangre humana, los artículos saturados. Apelmazó con sangre humana secada, incluyendo el suero; plasma, y otros componentes de la sangre y sus envases que fueron utilizados o previsto para el cuidado por el hospital. Análisis, o el desarrollo de productos farmacéuticos (los bolsos intravenosos también se incluyen en esta categoría).*
- *Elementos o instrumentos utilizados durante la ejecución de los procedimientos asistenciales que tienen contacto con materia orgánica, sangre o fluidos corporales del paciente humano o animal tales como: gasas, apósitos, aplicadores, algodones, drenes, vendajes, mechas, guantes, bolsas para transfusiones sanguíneas, catéteres, sondas, material de laboratorio como tubos capilares y de ensayo, medios de cultivo, láminas porta objetos y cubre objetos, laminillas, sistemas cerrados y sellados de drenajes, ropas desechables, toallas higiénicas, pañales o cualquier otro elemento desechable que la tecnología médica.*
Cortopunzantes
- *Agujas y Cuchillas Usadas*
- *Agujas que se han utilizado en la atención a los pacientes, animal o humana. Aguja hipodérmica, jeringuilla, pipetas de Pasteur, escalpelo cuchillas, frascos de la sangre, tubos de ensayo. También se incluyen otros tipos de cristalería intacta que estaba en contacto con agentes infecciosos tales como diapositivas.*
- *Residuos de Aislamiento*
- *Materiales inútiles y desechados biológicos contaminados con sangre; excreción, exudados, o secreciones de los seres humanos.*
- *Agujas, cristales y cuchillas no utilizadas*
- *Otros elementos dentro de estos se encuentran: limas, lancetas, cuchillas, agujas, restos de ampollitas, pipetas, láminas de bisturí o vidrio, y cualquier otro elemento que por sus características cortopunzantes pueda lesionar y ocasionar un riesgo infeccioso.*
De animales
- *Reses muertas, partes del cuerpo y lecho de animales que eran expuestos a agentes infecciosos durante la investigación, la producción de pruebas biológicas de productos farmacéuticos.*
- *Residuos de animales provenientes de animales de experimentación, inoculados con microorganismos patógenos y/o los provenientes de animales portadores de enfermedades infectocontagiosas.*
Anatomopatológicos
- *Residuos de patología Humana, incluyendo tejidos, órganos, y fluidos corporales que se quitan durante cirugía y autopsia o otros procedimientos médicos, y especímenes de fluidos corporales y sus envases.*
- *Restos humanos, muestras para análisis, incluyendo biopsias, tejidos orgánicos amputados, partes y fluidos corporales, que se remueven durante necropsias, cirugías u otros procedimientos, tales como placentas, restos de exhumaciones entre otros.*
Residuos a almacenar
Residuos que no serán tratados por tecnología PIWS 3000 pero, que serán recolectados y almacenados en las instalaciones de la empresa D.H ECOAMBIENTAL S.A.S y que serán gestionados con una empresa autorizada por la autoridad ambiental son los siguientes:
Residuos Químicos
- *Fármacos parcialmente consumidos, vencidos y/o deteriorados*
- *Medicamentos vencidos, deteriorados y/o excedentes de sustancias que han sido empleadas en cualquier tipo de procedimiento, dentro de los cuales se incluyen los residuos producidos en laboratorios farmacéuticos y dispositivos médicos que no cumplen los estándares de calidad, incluyendo sus empaques.*
- *Empaques y envases que no hayan estado en contacto directo con los residuos de fármacos*
Residuos de Citotóxicos
- *Son los excedentes de fármacos provenientes de tratamientos oncológicos y elementos utilizados en su aplicación tales como: jeringas, guantes, frascos, batas, bolsas de papel absorbente y demás material usado en la aplicación del fármaco.*
Metales Pesados
- *Son objetos, elementos o restos de estos en desuso, contaminados o que contengan metales pesados como: Plomo, Cromo, Cadmio, Antimonio, Bario, Níquel, Estaño, Vanadio, Zinc, Mercurio. Este último procedente del servicio de odontología en procesos de retiro o preparación de amalgamas, por rompimiento de termómetros y demás accidentes de trabajo en los que esté presente el mercurio.*
Reactivos
- *Son aquellos que por sí solos y en condiciones normales, al mezclarse o al entrar en contacto con otros elementos, compuestos, sustancias o residuos, generan gases, vapores, humos tóxicos, explosión o reaccionan térmicamente colocando en riesgo la salud humana o el medio ambiente. Incluyen líquidos de revelado y fijado, de laboratorios, medios de contraste, reactivos de diagnóstico in vitro y de bancos de sangre.*
Contenedores Presurizados
- *Son los empaques presurizados de gases anestésicos, medicamentos, óxidos de etileno y otros que tengan esta presentación, llenos o vacíos*
Recolección y transporte:
Para la recolección y transporte de los residuos y/o desechos infecciosos D.H. ECOAMBIENTAL S.A.S contará con tres (3) vehículos con furgón refrigerado, uno (1) con capacidad tres (3) toneladas, y dos (2) con capacidad para 5 toneladas; los cuales estarán debidamente identificados de acuerdo con las especificaciones técnicas establecidas en la resolución 1164 de 2002 y el Decreto 1609 de 2002.
- *Piso en lámina de material inoxidable.*
- *Con canales colectores perimetrales.*

- Tubos de desagüe, con sus respectivos colectores.
- Dotado con termoking.
- Canecas plásticas de 55 galones.
- Soportes para las canecas.
- Equipo de carreteras, herramientas
- Kit de Emergencias.
- 2 Extintores.
- Lámparas de luz Ultravioleta (UV) que actúan como germicidas, evitando así la posibilidad de propagación de gérmenes o esporas en las actividades durante el transporte, cargue y descargue.

Plan de transporte y hoja de recorrido

Para la prestación del servicio de recolección de residuos y desechos infecciosos, se establecerá un plan de transporte y hoja de recorrido, el cual especifica el orden de recolección de los municipios y cada establecimiento diario, descripción de las rutas del departamento del Valle de Cauca y el municipio de Santiago de Cali.

Rutas urbanas de recolección

La ruta urbana de recolección se llevará a cabo dentro del área urbana del municipio de Santiago de Cali, esta ruta hospitalaria se desarrollará durante los días lunes a sábado, según las necesidades de frecuencia de recolección del usuario.

Horario de funcionamiento

La jornada laboral serán dos (2) turnos de duración 8 horas cada uno, en total 16 horas / día. Actividades que se realizarán de lunes a sábado.

El horario será de 6:a.m a 2 p.m y 2.p.m a 10 p.m

Almacenamiento.

El área efectiva de almacenamiento para los residuos hospitalarios es de 120 m² Esta actividad se realiza en forma manual, utilizando las mismas canastillas para residuos biomédicos, para pasar los residuos del vehículo hasta la zona de almacenamiento y posterior procesamiento por medio del equipo PIWS 3000.

Dispondrá de un cuarto frío con una capacidad de 9,6 m³, con control de temperatura menor a 4°C, donde se almacenarán los residuos biomédicos antes de llevarse al proceso de desactivación química de alta eficiencia, para evitar el riesgo de propagación de virus, bacterias, etc.

La capacidad instalada para el almacenamiento de residuos Anatomopatológicos en el cuarto frío es de 10 toneladas/día de residuos Anatomopatológicos

La capacidad de almacenamiento de los residuos químicos (de acuerdo a la clasificación establecida en el manual de residuos hospitalarios) que no se pueden tratar con la tecnología PIWS será de 50 toneladas/mes, que es la capacidad de los compartimientos para el almacenamiento de residuos peligrosos.

Especificaciones técnicas de las bodegas de químicos para el almacenamiento de residuos peligrosos:

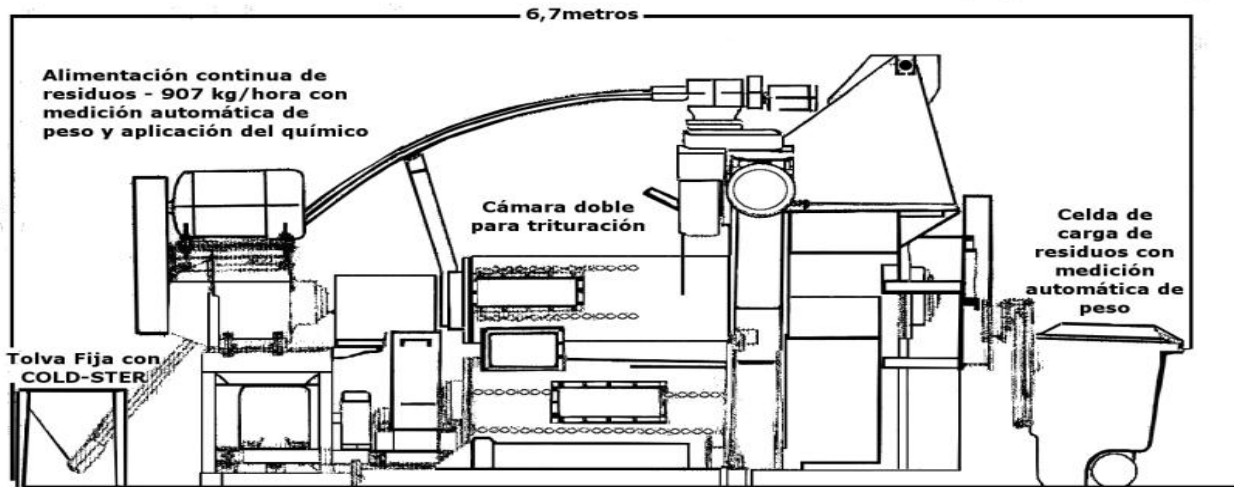
El área de almacenamiento de residuos peligrosos consta de una bodega dividida en cuatro secciones, lo que permitirá manejar diferentes grupos de residuos acorde con su compatibilidad. Dicha bodega tiene 6,3 metros de largo por 4 metros de ancho, para un área de total de 25,2 m² ; contará con anaqueles (estanterías) empotrados para el almacenamiento de residuos que deben estar empacados de tal forma que ninguna de las caras sobrepasen un metro; la altura máxima de almacenamiento será de 3 m.

Tratamiento:

El tratamiento de los residuos hospitalarios se realizará a través del equipo PIWS 3000, cuya tecnología consiste en un proceso de trituración en dos cámaras y la aplicación de un agente químico denominado Cold-Ster para desinfectar los residuos. Mientras se trituran los residuos, el producto químico seco se mezcla de forma simultánea con los residuos, una niebla de agua se añade para activar la desinfección. Los residuos son empujados a través del proceso de trituración y corte hasta que son lo suficientemente pequeños para pasar desde la cámara de la parte superior a la parte inferior. En la cámara inferior, el residuo continúa siendo triturado para luego ser forzado a salir a través del tornillo sinfín de descarga. La trituración reduce el volumen de residuos en más del 70%.

La mezcla de agua y el Cold Ster crea un ambiente alcalino que permite la destrucción de cualquier agente patógeno presente en la corriente residual.

Figura 1. Esquema del PIWS 3000



El Cold Ster es un producto químico seco, biocida, de propiedad de PIWS, es el único producto seco aprobado por la Agencia de Protección Ambiental EPA, como desinfectante registrado para el tratamiento de los residuos hospitalarios.

Producto: ColdSter

EPA Reg #: 75661-1

Registrante: Positivo Soluciones Residuales de Impacto, Inc.

Fecha de Aprobación: 03/04/2005

Ingrediente activo: Oxido de Calcio 86,8%

El ColdSter funciona correctamente cuando está presente en los residuos en el nivel recomendado, lo cual se verifica cuando la sonda de Ph esta el rango de 11,0 a 12,5; y en promedio se requiere 7.5 % de ColdSter por libra de residuo para garantizar su desinfección.

Control Pre operacional:

Antes del arranque, un control del sistema debe ser llevado a cabo, el cual incluye el repaso de las pantallas de ordenador, elevación automatizada del carro, y sistema de abastecimiento Cold-Ster. Examina el área de trabajo para la iniciación adecuada del equipo, remover obstrucciones para garantizar una operación segura.

- Información de computadora y monitores
Revisa todas las pantallas de ordenador para verificar arranque la secuencia puede comenzar, incluyendo el monitor del pH, el sistema de abastecimiento de Cold-Ster.
- Elevación Automatizada del Vehículo
Se debe controlar que no exista ningún material que pueda bloquear el mecanismo de elevación del vehículo y la acción de descarga del material. El Operador despejará cualquier bloqueo o material del carro, estando seguro de llevar equipo protector personal apropiado. También revisará todos los sistemas hidráulicos antes de iniciar la unidad.
- Sistema de Abastecimiento Cold-Ster
Control al principio de cada día y antes de procesar en cada sitio. Compartimiento tiene una capacidad de 400 libras. Se debe revisar que no haya ninguna pérdida del producto Cold-Ster. La unidad tiene un sistema de alarma que avisa cuando el nivel de Cold-Ster está bajo y automática mente se apagará si el nivel no es adecuado. El personal tiene que operar sistema con protección adecuada. Operador debe revisar cualquier pérdida del producto Cold-Ster. La unidad PIWS-3000 Fija tiene una capacidad de hasta 907 kg por hora. La capacidad de procesamiento depende también de los tipos de materiales procesados.
El ciclo de procesamiento es de aproximadamente 45 minutos y todo el proceso de carga hasta la descarga es de 60 minutos. La jornada laboral serán dos (2) turnos de duración 8 horas cada uno, en total 16 horas / día. Actividades que se realizarán de lunes a sábado.
La cantidad máxima de residuos a desactivar por mes será de 348 toneladas /mes.
Los análisis de caracterización serán realizados con un laboratorio acreditado por el IDEAM y siguiendo la metodología establecida en la Resolución 0062 de 2007.

Sistema de la Filtración de HEPA

El sistema de tratamiento PIWS 3000, cuenta con un sistema de filtración de aire HEPA (High Efficiency Particle Arresting) compuesto por una malla de fibras típicamente compuestas por fibra de vidrio con diámetros entre 0,5 y 2,0 µm. Los filtros HEPA evitan la propagación de bacterias y virus a través del aire, por tanto son muy importantes para prevenir infecciones. Los sistemas de filtrado HEPA con fines médicos suelen incorporar luz ultravioleta de alta energía para eliminar cualquier bacteria viva y virus atrapado por el filtro físico.

El filtro de HEPA se debe sustituir cada 3 meses para asegurar la filtración óptima; y después de extraídos del sistema se dispondrán como residuo peligroso y se eliminaran como tal.

Tabla 1. Especificaciones del sistema fijo PIWS 3000

Descripción	Cantidad	Observación
Configuración del equipo PIWS300 fijo basado en la configuración estándar		
Potencia para la trituración	2	60 HP cada una (86 Amp @ 50 kW)
Potencia el corte	2	
Sistema de inyección del COLD-STER	1	5 HP cada una (3,7 kW)h
Capacidad de la tolva de piso	1	1 HP (0,8 kWh)
Potencia del sistema de filtros HEPA	1	350 libras (158kg)
Equipo eléctrico	1	1/2 HP (0,4 kWh)
Suministro de energía requerido	1	NEMA* estándar
		400 VAC/3 fases/50 KHz, 200 amp.
	1	120/240 VAC/1 fase/60 Hz,
	1	125/62,5 Amp
Uso de la unidad de poder	1	
Sistema de control de lógica programable	11	
Monitor de pantalla táctil	1	45 kWh
Velocidad promedio de procesamiento	1	
Promedio de uso del agua	1	
Capacidad tanque de agua	1	907 kg/h
Sistema de elevación	1	1 a 2 galones (depende de la carga)
Escala de calibración	1	
Capacidad de elevación de residuos	1	50 galones
Sistema de filtros HEPA	1	
Altura de auto carga. En tierra o en el puerto de carga	1	90 kg
Presión tolva	1	68 kg máximo
Filtración tolva	1	525 CFM @ 1"H ₂ O
Detectores de radiación		44,5"
Sistema WEIGHTRONIX		Menos de 1 atm
Sistema de monitoreo de pH WEIGHTRONIX		Eficiencia del 99% @0,3 μ

*: National Electrical Medical Imaging Manufacturers Association

Disposición Final

Como requisito para disponer los residuos hospitalarios tratados en Relleno Sanitario autorizado, la empresa D.H ECOAMBIENTAL S.A.S realizará muestreos de los residuos tratados, que permitirán determinar la NO Detección de: Hongo moniliform proliferating, Bacillus subtilis, Bacillus stearothermophilus, Enterococcus faecali, Mycobacterium tuberculosis hominia, Herpesvirus, Poliovirus, Staphilococcus aureus y Pseudomona aeruginosa:

La caracterización de estos parámetros se hará como mínimo sobre muestras de residuos correspondientes a ocho (8) ciclos de uso del equipo al mes

INFRAESTRUCTURA Y SERVICIOS PÚBLICOS

- Acueducto: La empresa D.H ECOAMBIENTAL S.A.S cuenta con disponibilidad de servicio de acueducto y de energía por parte de la empresa EMCALI S.A. E.S.P. para su funcionamiento. Véase anexo No. F – Cartas certificados EMCALI.(factura de servicios públicos)
- No existe alcantarillado en la zona, las aguas residuales domésticas del conjunto de Bodegas Parcelación la Marcela se manejan por un sistema conformado por una trampa de grasas, tanque séptico, filtro anaerobio y campo de infiltración.
- Las aguas residuales industriales, que se generarán provienen únicamente del lavado de las instalaciones (Zonas de almacenamiento de residuos peligrosos – cuarto fríos y lavado de pisos) .Dado que al no poder ser vertido a una fuente de agua superficial y/o infiltrado en el suelo, el efluente neutralizado se conducirá y tratará en la Planta de Tratamiento de las Aguas Residuales Cañaveralejo, cada semana.

DESCRIPCIÓN DE LAS CARACTERÍSTICAS DEL ÁREA DE INFLUENCIA

Características climáticas:

Para la descripción de las condiciones climáticas existentes en el área del proyecto se analizaron los resultados de la estaciones de monitoreo de calidad del aire que es utilizada para el levantamiento de la línea base ubicada en la zona de ACOPI - Zona Industrial Yumbo.

Precipitación

Distribución Temporal de la Precipitación

La precipitación media mensual multianual corresponde a 101 mm y la media anual en la región es de 1207 mm, según reportes de la estación Dapa.

Vientos:

La dirección del viento predominante durante el periodo de análisis en la estación Yumbo están en los rangos de estuvieron en los rangos de 0.3 - 1.4 y 1.4 - 3.1 m/s.

Radiación solar

La dirección del viento predominante durante el periodo de análisis en la estación Yumbo están en los rangos de estuvieron en los rangos de 0.3 - 1.4 y 1.4 - 3.1 m/s.

Temperatura:

La temperatura promedio anual es de 22,8°C.

Componente biótico

La actividad no genera impactos significativos en el entorno natural, debido que el proyecto se encuentra en un área totalmente intervenida

Socialización del proyecto

El día el 20 de Noviembre de 2013, se realizó en instalaciones de la empresa DH ECOAMBIENTAL S.A , la socialización del proyecto y se anexo el listado de asistencia de los establecimientos que se encuentra dentro de la parcelación, las empresas que asistieron fueron las siguientes:

- INCOLHER, empresa dedicada a la fabricación de herrajes.
 - Compañía Nacional de Bronces Ltda, dedicada a la fabricación y comercialización de metales ferrosos y no ferrosos.
- El día 23 de abril de 2014, se realizó en las oficinas administrativas de la Parcelación la Marcela la socialización del proyecto Almacenamiento y tratamiento de residuos peligrosos de carácter hospitalarios por medio de desactivación química de alta eficiencia a las empresas con área de influencia del proyecto, en dicha socialización se hizo el siguiente orden del día:
- Presentación de asistentes
 - Presentación del proyecto
 - Presentación de impactos y plan de manejo
 - Acuerdos y compromisos
- Las empresas que participaron en la segunda socialización fueron:
- IMEVALLE S.A, empresa que se dedica a la fabricación y comercialización de elementos de acero y concreto para obras de infraestructura y servicios públicos.
 - ULOG S.A.S, empresa dedicada al servicio de logística y transporte
 - JESUS CUELLAR, empresa de almacenamiento de herramientas del sector de la construcción.
- Durante la socialización se llegaron a los siguientes compromisos por parte de La empresa DH Ecoambiental S.A.S.
- p. Los residuos (biosanitarios, cortopunzantes, de animales, anatomopatológico) no deben almacenarse por más de 12 horas en las instalaciones de la empresa D.H ECOMABIENTAL S.A.S y no almacenar residuos en la parte externa de la bodega, todo el proceso de recibido, almacenamiento y tratamiento de residuos hospitalarios se realizaran al interior de las instalaciones.
 - q. La empresa DH Ecoambiental S.A.S debe socializar el plan de contingencia con los vecinos y si hay cambios en las corrientes de residuos a gestionar.
 - r. Realizar un plan diario de desinfección de las instalaciones y mensualmente debe realizar un programa de fumigación.
 - s. Dotar al personal con los equipos de protección personal adecuada para el manejo de dichos residuos.
 - t. Realizar un esquema de vacunación completo contra tétanos y hepatitis A, B, y anticuerpos contra el virus de la Hepatitis C (antiVHC) y varicela).

Componente arqueológico

Conforme las indicaciones dadas en los términos de referencia entregados por la CVC, se realizó la consulta ante el Instituto Colombiano de Antropología – ICANH, sobre la existencia ó no de vestigios arqueológicos en la zona de influencia directa del proyecto.

Se anexo evaluación de la autorización de intervención arqueológica (ICANH 130 – 5045 – de fecha 18 /11/2013).

IDENTIFICACION Y EVALUACION IMPACTOS AMBIENTALES

La metodología adoptada para la valoración de impactos se llevó a cabo mediante la utilización de una matriz de doble entrada (Matriz de Leopold).

Los potenciales impactos ambientales asociados con el funcionamiento de la tecnología PIWS 3000 son los siguientes:

- Generación de emisiones líquidas
- Generación de emisiones gaseosas
- Posible emisión de partículas (microbiológicas)
- Generación de emisiones sonoras
- Descargas puntuales a la red de saneamiento existente
- Capacitación de personal de planta
- Reducción de costos operativos actuales destinados a tratamiento y disposición de residuos

PLAN DE MANEJO AMBIENTAL

El Plan de Manejo Ambiental desarrolla las medidas de manejo ambiental necesarias para prevenir, mitigar, controlar, proteger, eliminar o compensar los posibles impactos que se deriven de las actividades del proyecto desactivación química de residuos hospitalarios a través de PIWS 3000, un Sistema Médico del Tratamiento de Residuos hospitalarios manufacturado por Positive Impact Waste Solutions

En el Plan de Manejo Ambiental se presentó lo relativo a los Programas que lo componen, entre ellos:

- PROGRAMA DE LIMPIEZA Y DESINFECCIÓN
- PROGRAMA DE RECOLECCIÓN DE RESIDUOS HOSPITALARIOS
- PROGRAMA DE DERRAME DE RESIDUOS HOSPITALARIOS
- PROGRAMA DE ALMACENAMIENTO DE RESIDUOS HOSPITALARIOS
- PROGRAMA DE CAPACITACIÓN GESTIÓN DE RESIDUOS HOSPITALARIOS
- PROGRAMA DE DISPOSICIÓN FINAL DE RESIDUOS HOSPITALARIOS.
- PROGRAMA DE MANEJO DE AGUAS RESIDUALES DOMESTICAS E INDUSTRIALES
- PROGRAMA DE RESIDUOS MERCURIALES

- PROGRAMA DE MANEJO DE RESIDUOS EN DESUSO, CONTAMINADOS O QUE CONTENGAN METALES PESADOS COMO: PLOMO, CROMO, CADMIO, ANTIMONIO, BARIO, NÍQUEL, ESTAÑO, VANADIO, ZINC, MERCURIO

- PROGRAMA DE MANEJO DE MEDICAMENTOS VENCIDOS O PARCIALMENTE CONSUMIDOS Y CITOTOXICOS

- PROGRAMA DE LIMPIEZA Y DESINFECCIÓN

La limpieza y desinfección de zonas de cargue y descargue se realizará con Amonio Cuaternario, este procedimiento se debe realizar en:

Las zonas de cargue y descargue de residuos hospitalarios se deben limpiar y desinfectar con una frecuencia diaria de la siguiente manera:

- Se estregar con un cepillo vigorosamente todos los pisos con la solución de detergente cerciorándose que se eliminen rastros de sangre, fluidos o cualquier otro residuo que se haya adherido y después se enjuagan con abundante agua.
- Una vez enjuagado se debe aplicar la solución del desinfectante preparado a los pisos estregando vigorosamente en cuanto se haya terminado de estregar se espera durante 5 minutos para permitir que actúe el desinfectante.
- Finalmente con la fumigadora se realiza una aspersión de la solución de desinfectante tanto a las paredes y los pisos.

Para el lavado del cuarto frío, pisos y zonas de almacenamiento de residuos, se utilizara Exquat que es un Amonio Cuaternario, de alta desinfección, cuyo pH es de 7.2, como se puede detallar en la ficha técnica del producto que se anexa (Ver anexo No. 6), por lo tanto no será necesario neutralizar el agua residual generada, dado que el pH se cataloga como neutro. En la preparación del desinfectante se requiere diluir 5 cm³ en un litro de agua, los cuales serán aplicados a través de roseadores manuales.

El volumen de agua residual generada en condiciones normales de operación son las siguientes:

Caudal l/s: 0,12
 Horas / día: 0,33 horas
 Día / semana: Día de por medio
 Meses / año: 12

El volumen de agua residual generada en condiciones de contingencia en la operación son las siguientes:

Caudal l/s: 0,12
 Horas / día: 0,58 horas
 Día / semana: Día de por medio
 Meses / año: 12

- PROGRAMA DE RECOLECCIÓN DE RESIDUOS HOSPITALARIOS

La frecuencia de la recolección de los residuos será establecida con las empresas generadoras de acuerdo con su capacidad de almacenamiento y el volumen de generación de residuos

La planta prestará servicio de recolección y transporte entre los que se cuentan los siguientes:

- Residuos Especiales: Cultivos y muestras almacenadas, Residuos Patológicos, Sangres y productos derivados, Residuos Cortopunzantes, Restos de animales.
- Residuos Peligrosos: Residuos genotóxicos, Residuos farmacológicos, Líquidos generados en centros hospitalarios.
- Residuos Sólidos asimilables a domiciliarios: alimentos vencidos o desechados, residuos cuarentenarios o intercepciones y residuos provenientes de pisciculturas.

- PROGRAMA DE DERRAME DE RESIDUOS HOSPITALARIO

Se anexó programa derrame de residuos:

De acuerdo a las normas de bioseguridad establecidas por la D.H ECOAMBIENTAL S.A.S, se procede a recoger los desechos en una bolsa roja para su manejo final, si los desechos son cortopunzantes, se debe utilizar recogedor y nunca realizarlo directamente con las manos. Aplicar una solución de peróxido de hidrogeno al 28% sobre el área de derrame y dejar actuar por 20 minutos, luego se procede a limpiar el lugar.

- PROGRAMA DE ALMACENAMIENTO DE RESIDUOS HOSPITALARIOS

La bodega de almacenamiento debe cumplir con los requisitos establecidos en el manual de residuos hospitalarios. (De acuerdo a la resolución 1164 de 2002).

Almacenamiento debe cumplir las siguientes recomendaciones técnicas:

- Permitir el acceso de los vehículos recolectores
 - Disponer de una báscula y llevar un registro para el control de los residuos recibidos.
 - Debe ser de uso exclusivo para almacenar residuos hospitalarios y similares y estar debidamente señalado
 - Los residuos hospitalarios peligrosos infecciosos (anatomopatológicos) se almacenan en un ambiente con una temperatura no mayor de 4°C, nunca a la intemperie
 - Los residuos hospitalarios peligrosos serán colocados en canastillas o recipientes rígidos, impermeables y retornables
 - Capacidad suficiente para almacenar las diferentes categorías de residuos generadas en los establecimientos, considerando el número y tipo de contenedores y las frecuencias de recolección y de envío a eliminación.
- Contar con:
- Un diseño que permita un trabajo seguro, facilitando el acceso del personal, y, cuando corresponda, la maniobra de los carros de recolección interna desde el cuarto frío al equipo de desactivación.
 - Sectores separados y señalizados
 - Puertas de cierre ajustado y provisto de cerrojo que permitan el acceso y retiro de los residuos.
 - Iluminación artificial y ventilación adecuada a los residuos almacenados.

- Ductos de ventilación, ventanas, pasadas de tuberías y otras aberturas similares, protegidos del ingreso de vectores de interés sanitario.
- Piso y paredes revestidas internamente con material liso, resistente, lavable, impermeable y de color claro. El piso con una pendiente de, al menos, 2% orientada hacia un sumidero conectado al sistema de alcantarillado.
- Área de lavado y desinfección de contenedores dotada de los elementos necesarios para realizar esa actividad.
- Lavamanos suficientes para permitir el aseo del personal que allí se desempeña.
- Sistema de iluminación con rayos ultravioleta.
- Iluminación con rayos ultravioleta para inhibir crecimiento de micro organismos
- PROGRAMA DE CAPACITACIÓN GESTIÓN DE RESIDUOS HOSPITALARIOS

La empresa realizará formación y capacitación en las siguientes temáticas:

- Conocimiento de los diferentes riesgos que puede representar el manejo inapropiado de los residuos contaminados.
- Forma más segura de manipulación y manejo de los residuos
- Características, manejo y limpieza de recipientes
- Procesos de clasificación y separación selectiva de residuos
- Flujograma del manejo y tratamiento de los desechos
- Uso adecuado, conservación y limpieza de los elementos de protección personal
- Técnicas apropiadas para las labores de limpieza y utilización segura de implementos de aseo.
- Notificación oportuna a los superiores inmediatos sobre presentación de accidentes como derrames, filtraciones de residuos contaminados con sangre, secreciones o material contaminado.
- Conceptos básicos sobre preparación de concentraciones de desinfectantes, detergentes más corrientes y sus aplicaciones.
- Procedimientos para la atención inmediata de accidentes, en la recolección y manejo de residuos, especialmente contaminados.
- Importancia de la aplicación de los conceptos básicos del auto cuidado en las actividades de recolección, manejo y disposición de residuos, tales como no comer o fumar durante el proceso de recolección o tratamiento de residuos, almacenamiento por separado de la ropa de trabajo de la ropa de calle, lavado de manos antes del consumo de alimentos, evitar todo contacto de la piel con sangre o secreciones y en tal caso consultar el hecho con sus superiores de manera inmediata, etc.
- Normas de seguridad y planes de contingencia

PROGRAMA DE DISPOSICIÓN FINAL DE RESIDUOS HOSPITALARIOS.

Los residuos sólidos que se generarán corresponden a los residuos asimilables a domésticos producto del proceso de estabilización química. Estos residuos serán almacenados en la planta en espera de su retiro por camiones de la empresa prestadora del servicio de aseo, para su disposición final en un sitio autorizado por la autoridad ambiental competente, siguiendo los procedimientos normales DE D.H ECOAMBIENTAL S.A.S.

Antes de realizar la disposición la empresa D.H ECOAMBIENTAL S.A.S se realizará la caracterización de los residuos de acuerdo a los protocolos establecidos en la resolución 0062 de 2007.

Igualmente la empresa D.H ECOAMBIENTAL S.A.S realizará la caracterización a los siguientes microorganismos (Hongo moniliform proliferating , Bacillus subtilis, Bacillus stearothermophilus, Enterococcus faecalis, Mycobacterium tuberculosis hominia, Herpesvirus, Poliovirus, Staphilococcus aureus, Pseudomona aeruginosa), como requisito para poder disponerlos en rellenos sanitarios.

PROGRAMA DE MANEJO DE AGUAS RESIDUALES DOMESTICAS E INDUSTRIALES

Se proponen los siguientes tratamiento o manejo para las aguas residuales domésticas e industriales que se generarán en la empresa.

Aguas Residuales Domésticas

Las aguas residuales domésticas que se generan por los seis empleados de la empresa D.H Ecoambiental S.A. S, irán al sistema de tratamiento construido para la parcelación La Marcela en donde está localizada la bodega.

Se diseñó el sistema conformado por tanque séptico, filtro anaerobio y campo de infiltración con una dotación de 50 litros/persona-día, siendo la población esperada para las nueve bodegas de 180 personas.

Se indica que existe una trampa de grasas para las aguas residuales generadas en el lavaplatos.

Generación de aguas residuales: 180 personas x 50 l/persona-día = 9000 litros/día.

Dimensiones

Trampa de Grasas

Largo: 0.60 m

Ancho: 0.40 m

Profundidad: 0.60m

Tanque Séptico: de doble compartimento.

Primer Compartimento:

Largo= 1.6 m

Ancho= 1.2m

Profundidad útil= 2 m

Volumen = 3.84 m³.

Segundo Compartimento:

Largo= 1.0 m

Ancho= 1.2m

Profundidad útil= 2 m

Volumen = 2.4 m³.

Volumen Total= 6.24 m³

Filtro Anaerobio: Se usan rosetas plásticas como material de soporte con una porosidad del 90%.

Volumen Total= 4.86 m³

Volumen Útil= 4.37 m³.

Largo = Ancho = 1.8 m y Profundidad del medio filtrante= 1.5 m³.

Campo de Infiltración: Al estar el campo de infiltración bajo una losa de concreto, se realizaron dos ensayos de percolación en una zona verde de la parcelación.

Los resultados reportados son: 7.6 y 7.2 minutos/pulgada. Se usa para el valor de 7.6 min/pulgada para justificar el dimensionamiento. Rata de aplicación: 78 l/m²/día.

Área requerida= 115.38 m².

Ancho de la zanja= 0.75 m

Longitud ramales= 154 m

No Ramales= 10

Longitud por ramal: 10.5 m

Pendiente= 0.5%.

Aguas Residuales Industriales

Se generan aguas residuales industriales durante el lavado de las instalaciones, zona de almacenamiento de residuos peligrosos, cuarto frío y lavado de pisos de otras áreas operativas.

Estas aguas residuales serán neutralizadas en un tanque de almacenamiento antes de ser llevadas a la PTAR Cañaveralejo de EMCALI E.I.C.E. E.S.P.

Para el lavado del cuarto frío se utilizará una hidrolavadora con un caudal de 7 litros/minuto, estas aguas irán a los canales perimetrales y posteriormente al tanque de almacenamiento en donde se agregará una solución básica. El agua residual tiene características básicas debido a la utilización de hipoclorito de sodio o amonio cuaternario como desinfectante.

Producción de Aguas Residuales

Cuarto Frío

Caudal de lavado: 7 litros/minuto

Tiempo de lavado: 15 minutos.

Volumen generado: 105 litros.

Área de desactivación de alta eficiencia: Se lavará día de por medio.

Tiempo de lavado: 20 minutos

Volumen generado: 140 litros

Volumen Total Generado: 245 litros.

En una semana se generarían: 735 litros.

Volumen Tanque de Almacenamiento: 1 m³.

El pH que maneja la solución desinfectante, de acuerdo a su ficha técnica, es de 7.2 unidades, por lo cual no es necesario neutralizar el efluente, dado que el pH está dentro el rango permitido para ser vertido en la PTAR Cañaveralejo; por consiguiente, el agua residual almacenada en el tanque de almacenamiento será directamente extraída por el equipo Vactor de la empresa Sanimovil del Valle S.A.S. que se contratará para conducir las aguas residuales neutralizadas a la PTAR Cañaveralejo operada por Emcali. Por ello no se requiere contar con un equipo de bombeo para la extracción de las aguas residuales ni de zona de almacenamiento dentro de la bodega.

PLAN DE GESTION EXTERNA DE RESIDUOS HOSPITALARIOS Y SIMILARES – PGIRHS DE D.H ECOAMBIENTAL S.A.S

La empresa D.H ECOAMBIENTAL S.A.S presentó el Plan de Gestión Integral de Residuos Hospitalarios, PGIRHS de acuerdo a los lineamientos establecidos en la Resolución 01164 de 2002 " Por la cual se adopta el Manual de Procedimientos para la Gestión Integral de los residuos hospitalarios y similares.

En los siguientes aspectos:

- Capacidad instalada de tratamiento
- Corriente autorizadas a tratar por la tecnología PIWS y las que serán recolectadas y almacenadas y posteriormente se gestionaran con un tercero.
- Clasificación de los residuos a tratar de acuerdo a clasificación y descripción del Manual de Procedimientos para la Gestión Integral de los Residuos Hospitalarios en Colombia
- Las horas de funcionamiento de la instalación
- La capacidad de almacenamiento de las corrientes que no serán tratadas por D.H Ecoambiental S.A.S y anexó plano de ubicación de las bodegas de almacenamiento y capacidad instalada de almacenamiento.
- Procedimientos operativos para el recibo, transporte y desinfección de residuos hospitalarios.
Adicionalmente en el Plan de Gestión Externa de Residuos Hospitalarios y Similares – PGIRHS, se presentan los anexos correspondientes al protocolo aplicable a las actividades de:
Procedimiento limpieza y desinfección
Procedimiento transporte de residuos hospitalarios
Procedimiento recepción de residuos hospitalarios

PLAN DE EMERGENCIAS Y PLAN DE CONTINGENCIAS

La empresa D.H ECOAMBIENTAL S.A.S , presentó el Plan de Respuesta a Emergencias (PRE) y Plan de Contingencia (PDC) relacionado con las posibles contingencias asociadas a fenómenos naturales, emergencias producidas por alguna falla o error involuntario en el desarrollo de las actividades propias que involucran todos los procesos descritos en las actividades de recepción, almacenamiento y tratamiento de residuos hospitalarios

El Plan de Respuesta a Emergencias (PRE) y Plan de Contingencia (PDC) contemplan lo siguiente:

- Identificación, análisis y evaluación de riesgos

- Evaluación de riesgos
- Organización para atención de la emergencia
- Protocolos en casos de incendios, derrames y escenarios de riesgo de origen natural y antrópico.
- Plan de evacuación

VIABILIDAD DEL OTORGAMIENTO DEL PERMISO SOLICITADO

Luego de haber evaluado de manera conjunta e integral el estudio de impacto ambiental y las complementaciones presentadas por parte de los profesionales evaluadores de cada una de las temáticas, se determina que es viable otorgar la licencia ambiental a la Sociedad D.H ECOAMBIENTAL S.A.S para adelantar las actividades de "ALMACENAMIENTO Y TRATAMIENTO DE RESIDUOS PELIGROSOS DE CARÁCTER HOSPITALARIOS", en una bodega ubicada en la carrera 29 A No. 10 – 202, Parcelación la Marcela, Corregimiento de Arroyohondo municipio de Yumbo Departamento del Valle del Cauca, bajo las siguientes consideraciones:

Que las medidas señaladas en el concepto técnico, así como las restricciones y prohibiciones se impondrán como obligaciones en la parte resolutive del presente acto.

Que los resultados de la evaluación ambiental fueron presentados al Comité de Licencias Ambientales de la Corporación en reunión realizada el día 21 de julio de 2014, el cual recomendó el otorgamiento de la Licencia Ambiental, para el proyecto de almacenamiento y tratamiento de residuos peligrosos de carácter hospitalarios mediante desactivación química de Alta Eficiencia por medio del equipo PIWS 3000, en una bodega ubicada en la carrera 29 A No. 10-202, Parcelación Industrial La Marcela, corregimiento de Arroyohondo, jurisdicción del municipio de Yumbo, departamento de Valle del Cauca.

Que la Corporación Autónoma Regional del Valle del Cauca –CVC, es la Autoridad Ambiental competente para el otorgamiento de una Licencia Ambiental, al tipo de proyecto evaluado, según lo establecido en la Ley 99 de 1993, y el Decreto Reglamentario No. 2820 de 2010.

Que el Artículo 79 de la Carta Política indica que "Todas las personas tienen derecho a gozar de un ambiente sano. La Ley garantizará la participación de la comunidad en las decisiones que puedan afectarlo. Es deber del Estado proteger la diversidad e integridad del ambiente, conservar las áreas de especial importancia ecológica y fomentar la educación para el logro de estos fines."

Que el Artículo 80 Ibídem, establece que "El Estado planificará el manejo y aprovechamiento de los recursos naturales, para garantizar su desarrollo sostenible, su conservación, restauración o sustitución...". La protección al medio ambiente corresponde a uno de los más importantes cometidos estatales, es deber del Estado garantizar a las generaciones futuras la conservación del ambiente y la preservación de los recursos naturales.

Que el artículo 1º del Decreto - Ley 2811 de 1974 indica que el ambiente es patrimonio común, respecto del cual el Estado y los particulares deben participar en su preservación y manejo, que son de utilidad pública e interés social.

Que con respecto a la compatibilidad entre la libertad de Empresa y el mantenimiento de un ambiente sano, consagra el art. 333 de la Constitución Nacional:

"La actividad económica y la iniciativa privada son libres, dentro de los límites del bien común. Para su ejercicio nadie podrá exigir permisos previos ni requisitos, sin autorización de la ley.

La libre competencia económica es un derecho de todos que supone responsabilidades.

La empresa, como base del desarrollo, tiene una función social que implica obligaciones. El Estado fortalecerá las organizaciones solidarias y estimulará el desarrollo empresarial.

El Estado, por mandato de la ley, impedirá que se obstruya o se restrinja la libertad económica y evitará o controlará cualquier abuso que personas o empresas hagan de su posición dominante en el mercado nacional.

La ley delimitará el alcance de la libertad económica cuando así lo exijan el interés social, el ambiente y el patrimonio cultural de la Nación".

Que la norma transcrita, consigna el reconocimiento de la libertad de la actividad económica y la iniciativa privada; pero dicha libertad no es absoluta porque su ejercicio puede ser limitado por la ley en aras del bien común, esto es, del interés público o social, dentro del cual, la preservación del ambiente ocupa una posición privilegiada.

Que el particular entonces, al realizar su actividad económica tiene que adecuar su conducta al marco normativo que la orienta, la controla y la verifica, con el fin de que no cause deterioro al ambiente, o la reduzca a sus más mínimas consecuencias y dentro de los niveles permitidos por la autoridad ambiental. Para el logro de estos fines, no se pueden señalar límites a las acciones y a las inversiones que requiera el control efectivo de la contaminación y/ afectación al medio ambiente o al paisaje, y quien asuma una actividad que cause impacto ambiental, tiene como responsabilidad ecológica la de establecer los mecanismos más adecuados y eficaces para suprimir, o cuando menos reducir al mínimo tolerable, los efectos nocivos que se puedan deducir de tal actividad.

Que la Autoridad Ambiental, debe admitir el ejercicio de las actividades económicas legítimas, cuando su ejercicio no comprometa los límites tolerables de la contaminación, pues si los excede, el bien común exigirá que restrinja o se prohíba al particular el ejercicio de su actividad.

Que con base en los postulados del desarrollo sostenible y la obligación de su planificación, las actividades inherentes a cualquier proyecto, deben llevarse a cabo buscando que se prevengan los diversos factores de deterioro ambiental, con el fin de cumplir con la obligación a cargo del Estado de garantizar en todo momento la aplicación referente al derecho colectivo a un ambiente sano, en los términos de los preceptos del artículo 79 referido, norma desarrollada en su postulado por la Ley 99 de 1993 y demás reglamentación concordante.

De esta manera, esta Corporación impondrá las medidas necesarias, bajo criterios de proporcionalidad y razonabilidad, para prevenir, mitigar, corregir o en dado caso compensar el impacto ambiental producido con motivo del desarrollo de las actividades relacionadas con el ALMACENAMIENTO Y TRATAMIENTO DE RESIDUOS PELIGROSOS DE CARÁCTER HOSPITALARIOS, mediante desactivación química de Alta Eficiencia por medio del equipo PIWS 3000, en una bodega ubicada en la carrera 29 A No. 10-202, Parcelación Industrial La Marcela, corregimiento de Arroyohondo, jurisdicción del municipio de Yumbo, departamento de Valle del Cauca.

Estas medidas, deberán atender al real impacto sobre cada uno de los medios (biótico, físico y socioeconómico), cumpliendo así con finalidades distintas y específicas según sea el medio afectado, pero ante todo garantizando el adecuado manejo y control ambiental de los impactos y efectos ambientales asociados al proyecto.

Que en consideración a lo anterior, corresponde a la sociedad D.H ECOAMBIENTAL S.A.S, de conformidad con el principio de "Diligencia Debida", ejecutar todas las medidas necesarias para prevenir las afectaciones ambientales generadas por las actividades que se han venido desarrollando consistentes en "Almacenamiento y tratamiento de residuos peligrosos de carácter hospitalarios", y en caso de generarse estas, mitigarlas, corregirlas y compensarlas, de acuerdo con lo establecido en la presente resolución.

Acorde con lo anteriormente expuesto, el Director General de la Corporación Autónoma Regional del Valle del Cauca – CVC-,

RESUELVE:

ARTÍCULO PRIMERO: OTORGAR Licencia Ambiental a la sociedad D.H ECOAMBIENTAL con NIT 900623881-0 y domicilio en la Carrera 29 No. 53-102 de Cali, representada legalmente por el señor Jorge Alberto Hoyos Hoyos, identificado con cédula de ciudadanía No. 17.085.896, para el proyecto "ALMACENAMIENTO Y TRATAMIENTO DE RESIDUOS PELIGROSOS DE CARÁCTER HOSPITALARIOS", mediante desactivación química de Alta Eficiencia por medio del equipo PIWS 3000, en una bodega ubicada en la carrera 29 A No. 10-202, Parcelación Industrial La Marcela, corregimiento de Arroyohondo, jurisdicción del municipio de Yumbo, departamento de Valle del Cauca.

PARAGRAFO PRIMERO: Las actividades a las cuales se otorga licencia ambiental consisten en el almacenamiento y tratamiento de residuos hospitalarios de riesgo biológico (biosanitario, cortopunzantes, anatomopatológico y animales), mediante la desactivación de alta eficiencia, utilizando el equipo PIWS 3000, para una capacidad máxima de 348 toneladas /mes. A continuación se relacionan las corrientes de residuos que se podrán tratar utilizando esta tecnología.

CORRIENTE	DESCRIPCIÓN	MANEJO	CLASIFICACIÓN DE PELIGROSIDAD
Y1	Desechos clínicos resultantes de la atención médica prestada en hospitales, centros médicos y clínicas (residuos hospitalarios de riesgo biológico (biosanitarios, anatomopatológicos, de animales y cortopunzantes)	Almacenamiento y tratamiento por medio de desactivación de alta eficiencia utilizando el equipo PIWS 3000.	Infeccioso

Nota: Características de peligrosidad: Tóxico (T), Corrosividad (C), Inflamable (I), Infeccioso

PARAGRAFO SEGUNDO: La Licencia Ambiental que se otorga tiene una vigencia igual al tiempo de desarrollo de las actividades de almacenamiento y tratamiento de residuos peligrosos de carácter hospitalarios mediante desactivación química de Alta Eficiencia por medio del equipo PIWS 3000, y no ampara ningún tipo de obras o actividades distintas a las indicadas en el Estudio de Impacto Ambiental evaluado y en esta resolución.

ARTÍCULO SEGUNDO: OBLIGACIONES.- La sociedad D.H ECOAMBIENTAL S.A.S, en calidad de titular y beneficiaria de la Licencia Ambiental que se otorga, deberá dar cumplimiento a lo establecido en el Estudio de Impacto Ambiental y sus complementaciones, a la normatividad ambiental que rige la materia, así como al cumplimiento de los siguientes requerimientos y obligaciones:

Operación del sistema de tratamiento - desactivación de alta eficiencia

Para adelantar el proceso de desactivación de alta eficiencia por medio del Sistema de Tratamiento PIWS 3000 Medical Waste, deberán cumplirse las siguientes obligaciones por parte de la Sociedad D.H ECOAMBIENTAL S.A.S.

- La tecnología PIWS 3000 puede realizar el tratamiento de los residuos con riesgo biológico o infeccioso ya sean biosanitarios, anatomopatológicos, de animales o cortopunzantes si se demuestra el cumplimiento de los estándares establecidos en la Resolución 1164 de 2002.
- El ciclo de procesamiento debe ser de 45 minutos más el período de tiempo de carga y descarga, por lo que se considera que cada batch o ciclo es de aproximadamente 60 minutos.
- Operar el PIWS 3000 a un pH entre 11 y 12,5 por cada ciclo de tratamiento utilizando un mínimo de 7,5 % del químico Cold Ster® por carga de residuos en el PIWS 3000.

- Registrar y mantener una copia del continuo monitoreo del pH, medidas del peso bruto de los residuos puestos con el Sistema del Programa de Control Lógico.
- Llevar a cabo las siguientes medidas de control de calidad para demostrar que el PIWS 3000 cumple con las normas de funcionamiento:
 - v. Adelantar la operación del equipo de Tratamiento PIWS 3000 Medical Waste, de acuerdo al manual de operación y mantenimiento suministrado por el fabricante y la información técnica presentada.
 - w. Limpiar y calibrar el equipo de monitoreo del pH diariamente antes de comenzar los procedimientos de poner en marcha la PIWS 3000, según lo mencionado en el Manual de operaciones.
 - x. Recoger tres (03) muestras de residuos infecciosos tratados que hayan salido del PIWS 3000, sobre una base diaria, y verificar el pH de las muestras utilizando equipos de monitoreo del pH independiente del PIWS 3000.
 - y. Si por alguna razón no se cumple la norma de vigilancia de la desinfección, la carga de los residuos deberá ser reprocesada.
 - z. Mantener siempre un stock del producto químico seco Cold Ster®, equivalente al 7.5% de ColdSter por libra de residuo, para al menos un mes de funcionamiento.
 - aa. Gestionar todos los residuos infecciosos al interior de la unidad de tratamiento PIWS 3000, pero en caso de cualquier tipo de falla, el operador deberá GESTIONAR LOS DESECHOS INFECCIOSOS CON UN PRESTADOR EXTERNO autorizado por la autoridad ambiental competente y dejar de utilizar la unidad de tratamiento hasta el momento en que sea reparada o calibrada y pase una prueba de control de calidad.
 - bb. El sistema de filtración HEPA (High Efficiency Particulate Air) deberá ser reemplazado cada tres (03) meses de operación o antes si se requiere, para asegurar una filtración óptima. Los filtros de aire deberán ser retirados de la unidad de procesamiento y gestionarlos como residuos peligrosos con un prestador autorizado para dicho tipo de residuo.

Evaluación Microbiológica del sistema de tratamiento. La evaluación microbiológica del Sistema de Tratamiento PIWS 3000 Medical Waste se realizará sobre los siguientes estándares o límites máximos de agentes microbiológicos, como requisito para poder disponerlos en un relleno sanitario autorizado por la autoridad ambiental competente.

En concordancia con lo establecido en el concepto técnico N°8240-2-17512 expedido por parte del Director de Asuntos Ambientales Sectorial y Urbana, del Ministerio de Ambiente y Desarrollo Sostenible, respecto del sistema de tratamiento PIWS 3000 Medical Waste (PIWS 3000) los parámetros a monitorear serán sobre los siguientes microorganismos:

- Bacillus subtilis y Bacillus stearothermophilus, los cuales dan una indicación segura de que otras formas microbianas presentes en el residuo también serán inactivadas.
- La caracterización de los parámetros anteriormente citados se hará como mínimo sobre muestras de residuos correspondientes a ocho (8) ciclos de uso del equipo al mes.
- Se podrán adicionar otros parámetros de muestreo para la evaluación microbiológica del sistema de tratamiento PIWS 300 medical Waste, acorde a los resultados del seguimiento y control a la operación.
- Presentar un informe mensual, correspondiente a la evaluación microbiológica del Sistema de Tratamiento PIWS 3000 Medical Waste, para los residuos tratados de la ruta hospitalaria de la empresa D.H ECOAMBIENTAL S.A.S.
- Para el seguimiento y control a la operación del equipo PIWS 3000 Medical Waste se debe presentar cronograma anual de muestreo, a la Dirección Ambiental Regional Suroccidente, para que un funcionario pueda realizar la respectiva auditoria.
- La disposición final de los residuos tratados debe realizarse a través de un operador que cuente con la respectiva licencia ambiental. Los residuos a disponer se entregaran debidamente tratados garantizando que han perdido las características de peligrosidad y se entregaran debidamente empaçados.
- Debe presentarse semestralmente certificación expedida por el operador del relleno sanitario que recibe los residuos desactivados y la cantidad recibida durante los seis meses.

Recolección y almacenamiento de residuos químicos de carácter hospitalario. Recolección y almacenamiento de 50 toneladas/mes de residuos químicos (Fármacos parcialmente consumidos, vencidos y/o deteriorados, residuos de Citotóxicos. Metales: objetos, elementos o restos de estos en desuso, contaminados o que contengan metales pesados como: Plomo, Cromo, Cadmio, Antimonio, Bario, Níquel, Estaño, Vanadio, Zinc, Mercurio), este último procedente del servicio de odontología en procesos de retiro o preparación de amalgamas, por rompimiento de termómetros y demás accidentes de trabajo en los que esté presente el mercurio; Reactivos: Incluyen líquidos de revelado y fijado, de laboratorios, medios de contraste, reactivos de diagnóstico in vitro y de bancos de sangre; Contenedores Presurizados: Son los empaques presurizados de gases anestésicos, medicamentos, óxidos de etileno y otros que tengan esta presentación, llenos o vacíos.

Se autoriza almacenar las siguientes corrientes de residuos generadas en establecimientos de salud: con instalaciones que cuenten con las licencias, permisos, autorizaciones o demás instrumentos de manejo y control ambiental a que haya lugar, de conformidad con la normatividad ambiental vigente:

CORRIENTE	DESCRIPCIÓN	MANEJO	CLASIFICACIÓN DE PELIGROSIDAD
Y3	Desechos de medicamentos y productos farmacéuticos	Almacenamiento y tratamiento por incineración	T

Y14	Sustancias químicas de desecho, no identificadas o nuevas, resultantes de la investigación y el desarrollo o de las actividades de enseñanza y cuyos efectos en el ser humano o el medio ambiente no se conozcan.	Almacenamiento y por tratamiento incineración	C, Infecciosos
Y29	<u>Desechos que tengan como constituyentes:</u> Mercurio, compuestos de mercurio	Aprovechamiento	T
Y32 Y34 Y33 Y35	Compuestos inorgánicos de flúor, con exclusión del fluoruro calcico Soluciones ácidas o ácidos en forma sólida Cianuros inorgánicos Soluciones básicas o bases en forma sólida	Almacenamiento y por tratamiento incineración	C , T

Nota: Características de peligrosidad: Tóxico (T), Corrosividad (C), Inflamable (I), Infecciosos.

La disposición de estas corrientes de residuos, la Sociedad D.H ECOAMBIENTAL S.A.S., deberá realizarla en instalaciones que cuenten con licencias, permisos, autorizaciones o demás instrumentos de manejo y control ambiental a que haya lugar, de conformidad con la normatividad ambiental vigente.

Este tipo de residuos no podrá almacenarse indefinidamente, deberán gestionarse a medida que se vayan recibiendo. El tiempo de almacenamiento de estas corrientes de residuos en las instalaciones de la empresa D.H ECOAMBIENTAL S.A.S no puede ser exceder los seis (06) meses.

ARTÍCULO TERCERO. PROHIBICIONES: La Sociedad D.H ECOAMBIENTAL S.A.S., NO podrá realizar ninguna de las acciones que a continuación se señalan:

- Tratar residuos hospitalarios de carácter químico, citotóxicos, metales pesados, reactivos y contenedores presurizados en el equipo PIWS 3000.
- Tratar residuos infecciosos o de riesgo biológico en forma líquida. (sangre o fluidos corporales del paciente humano o animal)
- Recibir residuos sin conocer sus características de peligrosidad de acuerdo con lo establecido en el Anexo I y II del 4741 o la norma que lo sustituya o modifique.
- Realizar el descargue de residuos fuera del interior de la bodega.
- El parqueo de vehículos con residuos en zona externa de la bodega.
- El almacenamiento y cargue del residuos final y aguas residuales en zonas externas a la bodega.

ARTÍCULO CUARTO: OBLIGACIONES DEL GENERADOR: En calidad de generador de residuos peligrosos deberá dar cumplimiento a las obligaciones establecidas en el artículo 10 del Decreto 4741 de 2005 y/o la norma que la modifique o sustituya.

Presentar anualmente a la Dirección Ambiental Regional Sur Occidente de la CVC, los certificados de manejo y disposición final de los residuos peligrosos generados los cuales deberán ser gestionados con instalaciones que cuenten con las licencias, permisos, autorizaciones o demás instrumentos de manejo y control ambiental a que haya lugar, de conformidad con la normatividad ambiental vigente.

En calidad de receptor de residuos o desechos peligrosos y en concordancia con lo establecido en el artículo 17 del Decreto 4741 de 2005 y/o la norma que la modifique o sustituta deberá:

- Dar cumplimiento a la normatividad de transporte, salud ocupacional y seguridad industrial a que haya lugar;
- Brindar un manejo seguro y ambientalmente adecuado de los residuos o desechos recepcionados para realizar una o varias de las etapas de manejo, de acuerdo con la normatividad vigente;
- Expedir al generador una certificación, indicando que ha concluido la actividad de manejo de residuos o desechos peligrosos para la cual ha sido contratado, de conformidad con lo acordado entre las partes;
- Contar con personal que tenga la formación y capacitación adecuada para el manejo de los residuos o desechos peligrosos;
- Indicar en la publicidad de sus servicios o en las cartas de presentación de la empresa, el tipo de actividad y tipo de residuos o desechos peligrosos que está autorizado manejar.
- Contar con un plan de contingencia actualizado para atender cualquier accidente o eventualidad que se presente y contar con personal preparado para su implementación. En caso de tratarse de un derrame de estos residuos el plan de contingencia debe seguir los lineamientos del Decreto 321 de 1999 por el cual se adopta el Plan Nacional de Contingencia contra Derrames de Hidrocarburos, Derivados y Sustancias Nocivas en aguas Marinas, Fluviales y Lacustres o aquel que lo modifique o sustituya y estar articulado con el plan local de emergencias del municipio, para atender otro tipo de contingencia.
- Tomar todas las medidas de carácter preventivo o de control previas al cese, cierre, clausura o desmantelamiento de su actividad con el fin de evitar cualquier episodio de contaminación que pueda representar un riesgo a la salud y al ambiente, relacionado con los residuos o desechos peligrosos.

OBLIGACIONES FRENTE AL ALMACENAMIENTO: Dar cumplimiento a los lineamientos establecidos en el Manual de Procedimientos para la Gestión Integral de los residuos hospitalarios y similares.

- Los residuos deben permanecer en las instalaciones de la empresa durante el menor tiempo posible.
- Los residuos (biosanitarios, cortopunzantes, de animales, anatomopatológicos) no deben almacenarse por más de 12 horas en las instalaciones de la empresa D.H ECOAMBIENTAL S.A.S., debido a sus características y posible descomposición.
- Los residuos hospitalarios peligrosos infecciosos (anatomopatológicos) deben almacenarse en ambientes con una temperatura no mayor de 4°C, nunca a la intemperie.
- Disponer de una báscula y llevar un registro para el control de la generación de residuos.
- Los residuos hospitalarios peligrosos almacenados serán colocados en canastillas o recipientes rígidos, impermeables y retornables.
- Establecer procedimientos de desinfección y adoptar las medidas sanitarias a que haya lugar.
- Los recipientes para residuos infecciosos se deben ubicar en un espacio diferente al de los demás residuos, a fin de evitar la contaminación cruzada
- Asegurarse que todos los residuos estén debidamente etiquetados o rotulados.
- Tener disponible las Tarjetas de Emergencia de los residuos de acuerdo a los lineamientos establecidos en la NTC 4532.
- Dar cumplimiento a la normatividad de salud ocupacional y seguridad industrial a que haya lugar.
- Los Residuos a almacenar deberán ubicarse en aquellas áreas de almacenamiento designadas y expresamente delimitadas según sus características

Las áreas de almacenamiento deben contar con:

- Áreas de acceso restringido, con elementos de señalización
- Cobertura para protección de aguas lluvias
- Iluminación y ventilación adecuadas
- Paredes lisas de fácil limpieza, pisos duros y lavables con ligera pendiente al interior.
- El piso debe ser de material rígido (concreto reforzado), impermeabilizado y con resistencia química (principalmente para residuos corrosivos).
- Equipo de extinción de incendios
- Acometida de agua y drenajes para lavado
- Elementos que impidan el acceso de vectores, roedores, etc.
- A la entrada del lugar de almacenamiento y se debe colocarse un aviso a manera de cartelera, identificando claramente el sitio de trabajo, los residuos manipulados, el código de colores y los criterios de seguridad.
- Disponer de espacios por clase de residuo, de acuerdo a su clasificación (Residuos Químicos, Residuos de Citotóxicos, Metales Pesados, Reactivos y Contenedores Presurizados.
- Se debe instalar una ducha de emergencias y fuente lava ojos
- Contar con un sistema de recolección de líquidos contaminados
- Compartimientos separados para almacenamiento independiente de residuos incompatibles.
- Áreas que permitan la adecuada circulación de operarios y equipos de carga.

Almacenamiento de residuos químicos. Deberá construir antes de iniciar actividades, la infraestructura presentada en el estudio para respecto a las especificaciones técnicas de las bodegas de químicos para el almacenamiento de residuos peligrosos.

El almacenamiento de los residuos químicos provenientes del sector salud, debe efectuarse teniendo en cuenta las siguientes medidas:

- Estar debidamente empacados y etiquetados,
- Almacenarlos de acuerdo con sus características físicas y químicas (incompatibilidad), y con base en la tarjeta de emergencia o la caracterización del residuo, la cual debe ser suministrada por el generador.
- Las sustancias volátiles e inflamables deben almacenarse en lugares ventilados y seguros.
- El almacenamiento debe dar cumplimiento a lo establecido en la guía Ambiental de Almacenamiento y Transporte por Carretera de Sustancias Químicas y Residuos Peligrosos expedida por el Ministerio de Ambiente Vivienda y Desarrollo Territorial, hoy Ministerio de Ambiente y Desarrollo Sostenible.

OBLIGACIONES EN CUANTO AL TRANSPORTE DE LOS RESIDUOS: Dar cumplimiento a lo establecido en el Decreto N° 1609 de julio 31 de 2002 para el Transporte de Sustancias Peligrosas, en cuanto el embalaje y rotulado, elementos básicos para atención de emergencias, registro para el transporte de sustancias peligrosas y demás aspectos pertinentes relacionados con la actividad.

La Sociedad D.H ECOAMBIENTAL S.A.S., deberá mantener actualizado un plan de contingencia para la atención de accidentes durante las operaciones de cargue, transporte y descargue de mercancías peligrosas, teniendo en cuenta lo estipulado en los lineamientos establecidos en el Plan Nacional de Contingencias contra derrames de hidrocarburos, sus derivados y sustancias nocivas en aguas marinas, fluviales y lacustres establecidos mediante Decreto 321 del 17 de febrero de 1999 y la resolución número 1401 de 2012 o las demás disposiciones que se emitan sobre el tema. Estos planes pueden ser parte del plan de contingencia general o integral de la empresa.

OBLIGACIONES EN CUANTO A LOS VERTIMIENTOS:

Aguas de residuales domésticas

Si en un plazo de seis (6) meses la Parcelación Industrial La Marcela no cuenta con el permiso de vertimiento otorgado por la CVC, DH Ecoambiental S.A.S, deberá suspender la conexión de las aguas residuales domésticas generadas por el personal que labora en esta empresa al sistema de tratamiento existente y deberá construir su propio sistema para lo cual deberá dar

cumplimiento a lo establecido en el artículo 42 del Decreto 3930 de 2010. Mientras se realiza la respectiva aprobación por parte de la CVC, se deberá optar por un baño portátil, cuyo efluente deberá ser recogido por la empresa que lo alquile y se deberá presentar la certificación de transporte y disposición final de los residuos por parte de dicha empresa.

Aguas residuales industriales

Construir antes de iniciar las operaciones el tanque de almacenamiento para las aguas residuales industriales cuyas dimensiones son de 1,0 m de ancho, 1,0 de largo y una profundidad útil de 1,0 m para un volumen total de almacenamiento de 1,0 m³. Las paredes y el piso serán revestidos con un impermeabilizante y posteriormente recubiertos con una pintura epoxica.

Los efluentes líquidos industriales serán llevados en vehículos contratados por la empresa D.H ECOAMBIENTAL S.A.S a la planta de tratamiento de aguas residuales de EMCALI S.A. EICE previa verificación del cumplimiento de la normatividad legal vigente.

Se requiere enviar mensualmente durante la operación de la empresa las certificaciones de EMCALI sobre la cantidad y calidad de las aguas residuales industriales recibidas en la PTAR Cañavalejo.

En caso en que EMCALI EICE ESP requiera a la empresa de un tratamiento previo para recibir las aguas residuales industriales deberá presentarse a la CVC para revisión y aprobación. No podrá funcionar la empresa hasta tanto se de un manejo adecuado a estas aguas residuales industriales.

Se prohíbe realizar el vertimiento de las aguas residuales industriales a una corriente superficial de la zona del proyecto, al suelo, o su manejo en el sistema de tratamiento de aguas residuales domésticas.

OBLIGACIONES EN CUANTO AL PLAN DE GESTIÓN SOCIAL: Los residuos hospitalarios no podrán almacenarse por más de doce (12) horas al interior de las instalaciones de la bodega y NO almacenará residuos en la parte externa de la bodega. El material tratado y los residuos recibidos, es decir todo el proceso de recibo, almacenamiento y tratamiento de residuos hospitalarios se debe realizar al interior de las instalaciones de D.H ECOAMBIENTAL S.A.S

- La empresa debe socializar el Plan de Contingencia con los vecinos, si hay cambios en las corrientes de residuos a gestionar.
- Realizar diariamente el plan de desinfección de las instalaciones y quincenalmente debe realizar un programa de fumigación.
- Dar cumplimiento a los compromisos pactados con los vecinos durante la socialización del proyecto

OBLIGACIONES EN CUANTO AL PLAN DE CONTINGENCIA. Deberá mantener actualizado el Plan de Emergencia y contingencias, el cual permita garantizar una adecuada atención de una posible emergencia bajo los procedimientos establecidos y tener contacto con autoridades locales y competentes en la atención a emergencias, tales como, bomberos, cruz roja, defensa civil, centros de salud, centros de información, policía y otras entidades para asegurar una buena coordinación entre los planes internos y externos de contingencia, y establecer un plan de ayuda mutua.

OBLIGACIONES EN CUANTO A LA FASE DESMANTELAMIENTO Y ABANDONO. Presentar a la autoridad ambiental por lo menos con tres (3) meses de anticipación, el estudio correspondiente que contenga como mínimo la información señalada en el artículo 40 del Decreto Reglamentario No. 2820 de agosto 5 de 2010, o la norma que lo sustituya o modifique

OBLIGACIONES EN CUANTO AL INICIO DE ACTIVIDADES: Para efectos de adelantar las labores de seguimiento y control de la Licencia Ambiental otorgada por medio del presente acto administrativo, el titular y beneficiario de la Licencia Ambiental deberá informar a la Dirección Ambiental Regional Suroccidente de la CVC, con sede en el municipio de Cali, la fecha de iniciación de actividades, con una antelación no menor a diez (10) días hábiles.

ARTÍCULO QUINTO: INFORMES.- La sociedad D.H ECOAMBIENTAL S.A.S, deberá presentar los siguientes informes:

DE GESTIÓN. Con el fin de garantizar el cumplimiento del PGIRH, presentar semestralmente a la Dirección Ambiental Regional Sur Occidente con sede en Cali, un informe de gestión donde se indique la siguiente información:

- g. Diligenciar diariamente el formulario RHPS consignando allí la cantidad de residuos tratados por institución, en peso y unidades, para su posterior disposición en el relleno sanitario. Este formulario se diligenciará diariamente, realizando el consolidado mensual el cual será presentando semestralmente a la Dirección Ambiental Regional Suroccidente de la CVC con sede en Cali, o la dependencia que haga sus veces.
- h. Dentro del programa de seguimiento y monitoreo calcular mensualmente como mínimo los indicadores que se presentan a continuación:
 - Indicador de capacitación: Se establecerán indicadores para efectuar seguimiento al Plan de Capacitación: Número de jornadas de capacitación, No. de personas entrenadas, etc.
 - Indicador de Frecuencia: Es el número de accidentes por cada 100 trabajadores día.
$$IF = \frac{\text{Número Total de Accidentes mes} \times 2400}{\text{No. total horas trabajadas mes}}$$

DE CUMPLIMIENTO AMBIENTAL – ICA. Dar cumplimiento a lo dispuesto en la Resolución del Ministerio de Ambiente y Desarrollo Sostenible No. 1552 de octubre 20 de 2005, deberá presentar semestralmente a la Dirección Ambiental Suroccidente con sede en Cali un, el Informe de Cumplimiento Ambiental– ICA-, conforme a lo requerido en el “Manual de Seguimiento Ambiental del Proyectos”, el cual deberá incluir la siguiente información.

- Estado de cumplimiento de los programas que conforman el Plan de Manejo Ambiental, incluyendo Plan de Seguimiento y Monitoreo y Contingencia.
- Estado de cumplimiento de los requerimientos de la Resolución por medio de la cual se otorga la Licencia Ambiental.
- Análisis de las tendencias de la calidad del medio en el que se desarrolla el proyecto.
- Análisis de la efectividad de los programas que conforman el PMA, los requeridos en los actos administrativos y propuestas de actualización.

Todas las medidas de manejo ambiental deben ser presentadas con localización en planos, cuantificación de las mismas y diseños específicos para cada sitio en el Informe de Cumplimiento Ambiental-ICA.

La información contenida en el Informe de Cumplimiento Ambiental-ICA, así como la información geográfica y cartográfica del mismo, deberá presentarse en los términos y condiciones que exige el Modelo de Almacenamiento Geográfico (Geodatabase), adoptado mediante la Resolución No. 0188 de febrero 27 de 2013, por la cual se actualiza el manual de seguimiento de proyectos.

El "Manual de Seguimiento Ambiental de Proyectos", y el "Modelo de Almacenamiento Geográfico (Geodatabase)" para el proceso de control y seguimiento ambiental, que hará parte del Informe de Cumplimiento Ambiental-ICA, podrá ser consultado en la página web de la Autoridad Nacional de Licencias Ambientales – ANLA: www.anla.gov.co

ARTÍCULO SEXTO: CESIÓN DE LA LICENCIA AMBIENTAL.- En caso de cesión total o parcial del Estudio de Impacto Ambiental, deberá obtenerse ante la Autoridad Ambiental la respectiva autorización en los términos señalados en el artículo 33 del Decreto Reglamentario No. 2820 de 2010, o la norma que lo sustituya o modifique.

ARTÍCULO SÉPTIMO: MODIFICACIONES LA LICENCIA AMBIENTAL.- Cualquier modificación que implique cambios en el proyecto deberá ser informada por escrito a la Dirección Regional Suroccidente, para su trámite y evaluación en los términos establecidos en el Decreto Reglamentario 2820 del 2010, o la norma que lo modifique.

ARTÍCULO OCTAVO: CONTINGENCIAS AMBIENTALES.- Si durante el desarrollo de las actividades desarrollo de las actividades de almacenamiento y tratamiento de residuos peligrosos de carácter hospitalarios mediante desactivación química de Alta Eficiencia por medio del equipo PIWS 3000, ocurriesen incendios, derrames, escapes, parámetros de emisión y/o vertimientos por fuera de los límites permitidos o cualquier otra contingencia ambiental, la empresa D.H ECOAMBIENTAL S.A.S, deberá ejecutar todas las acciones necesarias con el fin de hacer cesar la contingencia ambiental e informar a la CVC, en un término no mayor a veinticuatro (24) horas, conforme lo establecido en el artículo 41 del Decreto Reglamentario No. 2820 de agosto 5 de 2010, o la norma que lo sustituya o modifique.

ARTÍCULO NOVENO: En caso de presentarse, durante el tiempo de ejecución de las actividades relacionadas con el almacenamiento y tratamiento de residuos peligrosos de carácter hospitalarios, efectos ambientales no previstos, la Sociedad D.H ECOAMBIENTAL S.A.S, como titular y beneficiaria de la Licencia Ambiental, deberá suspender las actividades e informar de manera inmediata a la Corporación, para que determine y exija la adopción de las medidas correctivas que considere necesarias, sin perjuicio de las medidas que debe tomar para impedir la degradación del medio ambiente.

PARAGRAFO: El incumplimiento de lo anterior, así como de las medidas que se le formularen, será causal para la aplicación de las sanciones y medidas preventivas establecidas en la Ley 1333 de 2009, o la norma que la sustituya o la modifique.

ARTÍCULO DECIMO: La sociedad D.H ECOAMBIENTAL S.A.S como titular y beneficiaria de la Licencia Ambiental otorgada, será responsable por cualquier deterioro y/o daño ambiental causado por él o por los contratistas y/o empleados a su cargo, y deberá realizar las actividades necesarias para corregir, mitigar o compensar los efectos causados.

PARÁGRAFO: El incumplimiento de lo anterior, así como de las medidas que se le formularen, será causal para la aplicación de las sanciones y medidas preventivas establecidas en la Ley 1333 de 2009, o la norma que la sustituya o la modifique.

ARTÍCULO DÉCIMO PRIMERO: La sociedad D.H ECOAMBIENTAL S.A.S como titular y beneficiaria de la Licencia Ambiental otorgada, deberá suministrar a los contratistas, empleados y en general a todo el personal involucrado en las actividades relacionadas con el almacenamiento y tratamiento de residuos peligrosos de carácter hospitalarios, la información sobre las obligaciones, medios de control y prohibiciones establecidas por esta Corporación en el presente acto administrativo, así como aquellas definidas en el Estudio de Impacto Ambiental y en la normatividad vigente y exigir el estricto cumplimiento de las mismas.

ARTÍCULO DECIMO SEGUNDO: La Sociedad D.H ECOAMBIENTAL S.A.S como titular y beneficiaria de la Licencia Ambiental Otorgada, queda sujeta al pago, a favor de la Corporación Autónoma Regional del Valle del Cauca – CVC, por los servicios de seguimiento y control del plan del Estudio de Impacto Ambiental, acorde con lo establecido en la Ley 633 de 2000, Resolución 0100 No. 0100-0197 de abril 17 de 2008, y Resolución 0100 No. 0100–0222 del 14 de abril de 2011, o las normas que las modifiquen o sustituyan.

PARÁGRAFO PRIMERO: Para lo anterior, deberá entregarse con una anticipación de un mes al inicio del siguiente año de vigencia de la resolución de otorgamiento de la Licencia Ambiental, los costos históricos de operación del año anterior, y un estimativo de los costos de operación del año corriente y del siguiente año, todos expresados en moneda legal colombiana y al nivel de precios del mes de enero del año de suministro de la información, teniendo en cuenta lo siguiente:

Costos de operación; que comprende los costos requeridos para la administración, operación y mantenimiento durante la vida útil hasta el desmantelamiento del proyecto, obra o actividad e incluye lo siguiente:

- I) Valor de las materias primas para la producción del proyecto;
- II) La mano de obra calificada y no calificada utilizada para la administración, operación y mantenimiento del proyecto, obra o actividad;
- III) Pagos de arrendamientos, servicios públicos, seguros y otros servicios requeridos;
- IV) Los costos requeridos para el desmantelamiento del proyecto, obra o actividad;
- V) Todos los demás costos y gastos de operación que permiten la obtención de beneficios económicos para el propietario.

PARÁGRAFO SEGUNDO: De no presentarse la información sobre los costos de operación de las actividades en el mes siguiente al inicio del siguiente año de vigencia de la Resolución de otorgamiento de la Licencia Ambiental, la Corporación Autónoma Regional del Valle del Cauca – CVC, por intermedio de la Dirección Ambiental Regional Suroccidente, cobrará por el servicio de seguimiento ambiental la tarifa resultante de los costos en que incurre la entidad para atender el servicio de seguimiento calculada de acuerdo al sistema y método del artículo 96 de la Ley 633 de 2000, Resolución 0100 No. 0100-0197 de abril 17 de 2008, Resolución 0100 No. 0100-0222 del 14 de abril de 2011, o la norma que la modifique o sustituya, sin tener en cuenta el tope de la tarifa señalado en la misma norma.

ARTÍCULO DÉCIMO TERCERO: La Corporación Autónoma Regional del Valle del Cauca – CVC, por intermedio de la Dirección Ambiental Suroccidente, ejercerá las labores de seguimiento y control ambiental, para vigilar y supervisar el cumplimiento de las obligaciones impuestas, y de verificarse su incumplimiento, dará lugar a la aplicación de las sanciones pertinentes, acorde con lo dispuesto en la Ley 1333 de 2009, o la norma que la sustituya o la modifique.

PARÁGRAFO: Acorde con lo establecido en el artículo 39 del Decreto Reglamentario No. 2820 de 2010, o la norma que la sustituya o modifique, como resultado de las labores de seguimiento y control de las actividades de almacenamiento de sustancias peligrosas, se podrán imponer medidas ambientales adicionales para prevenir, mitigar o corregir impactos ambientales no previstos en el Estudio de Impacto Ambiental; exigiendo si es del caso, la modificación de la Licencia Ambiental.

ARTÍCULO DÉCIMO CUARTO: La sociedad D.H ECOAMBIENTAL S.A.S, deberá permitir el ingreso a las instalaciones a los funcionarios de la Corporación Autónoma Regional del Valle del Cauca– CVC, o a las personas que ésta determina, cuando así se requiera en ejercicio de las labores de seguimiento y control de las actividades del proyecto.

ARTÍCULO DÉCIMO QUINTO: La sociedad D.H ECOAMBIENTAL S.A.S, como titular y beneficiaria de la Licencia Ambiental otorgada, será responsable de todos los daños y perjuicios que se deriven del incumplimiento de los términos, requisitos, exigencias, condiciones y obligaciones impuestas en la presente Resolución.

ARTÍCULO DÉCIMO SEXTO: Lo dispuesto en la presente Resolución, no exime a La sociedad D.H ECOAMBIENTAL S.A.S, como titular y beneficiaria de la Licencia Ambiental otorgada, del cumplimiento de los requerimientos y obligaciones que las demás autoridades le formulen en los asuntos de sus competencias.

ARTÍCULO DÉCIMO SÉPTIMO: Por parte de la Secretaría General de la CVC, notifíquese el contenido de la presente providencia al señor Jorge Alberto Hoyos Hoyos identificado con la C.C. No. 17.085.896, en calidad de representante legal de la sociedad D.H ECOAMBIENTAL S.A.S, domiciliada en la carrera 29 No. 53-102, del Municipio de Cali, en los términos y condiciones establecidos en el Código de Procedimiento Administrativo y de lo Contencioso Administrativo.

ARTÍCULO DÉCIMO OCTAVO: Por parte del Grupo de Licencias Ambientales de la Dirección General, publíquese la presente Resolución en el boletín de actos administrativos de la Corporación.

ARTÍCULO DÉCIMO NOVENO: Una vez ejecutoriada la presente Resolución remítase copia a la Secretaría de Planeación del municipio de Yumbo, para su conocimiento e información.

ARTÍCULO VIGÉSIMO: Contra la presente Resolución procede únicamente el recurso de reposición ante el Director General de la CVC, el cual podrá interponerse por escrito dentro de los diez (10) días a la notificación personal, o a la notificación por edicto, según sea el caso.

DADA EN SANTIAGO DE CALI, A LOS 31 de julio de 2014

COMUNÍQUESE, NOTIFÍQUESE, PUBLÍQUESE Y CÚMPLASE

OSCAR LIBARDO CAMPO VELASCO
Director General

Proyectó: Viviana Victoria Orejuela – Abogada Grupo de Licencias Ambientales

Revisó: María Victoria Palta F. – Profesional Especializado Oficina Asesora Jurídica / María Cristina Collazos - Coordinadora Grupo de Licencias Ambientales Dirección General / Diana Lorena Vanegas Cajiao - Jefe Oficina Asesora Jurídica (C) / Mayda Pilar Vanin Montaño– Grupo Jurídico Ambiental, María Cristina Valencia - Secretaria General (C).
Expediente No. 0150-032-045-029-2013

Dagua, 14 de abril de 2014

CONSIDERANDO

Que el señor HENRY OSSA, identificado con la cédula de ciudadanía No. 6.341.468 expedida en La Cumbre - Valle, con residencia en la vereda La Laguna, corregimiento de Jiguales, municipio de La Cumbre, obrando en calidad de propietario, mediante escrito presentado en fecha 14 de marzo de 2014 en la Dirección Ambiental Regional Pacífico Este con sede en Dagua Valle del Cauca, solicita Otorgamiento X o Cesión____ o Modificación____ o Traspaso____ o Cancelación____ o Renovación____ o Prórroga____; CONCESIÓN AGUAS SUPERFICIALES____ O SUBTERRANEAS____, PERMISO____ O AUTORIZACIÓN____ APROVECHAMIENTO FORESTAL ÚNICO____, PERMISO____ O AUTORIZACIÓN____ APROVECHAMIENTO FORESTAL PERSISTENTE____, PERMISO____ O AUTORIZACIÓN____ APROVECHAMIENTO FORESTAL DOMÉSTICO____, PERMISO DE VERTIMIENTOS X, PERMISO DE EMISIONES ATMOSFÉRICAS____, PERMISO CONSTRUCCIÓN DE VÍAS____ Y/O EXPLANACIÓN____, PERMISO ADECUACIÓN DE TERRENO____, LICENCIA AMBIENTAL____ O PLAN DE MANEJO AMBIENTAL____, OCUPACIÓN DE CAUCE Y APROBACIÓN OBRAS HIDRÁULICAS____, para el predio denominado Santa Lucía, localizado en la vereda La Laguna, corregimiento de Jiguales, municipio de La Cumbre, departamento del Valle del Cauca.

Que con la solicitud presentó la siguiente documentación:

- Formulario Único Nacional de Permiso de Vertimientos
- Formulario Discriminación valores para determinar costos del proyecto obra o actividad.
- Fotocopia de la cédula de ciudadanía del solicitante.
- Certificado de tradición matrícula inmobiliaria No. 370-872255 impreso el 19 de febrero de 2014 por la Oficina de Registro de Instrumentos Públicos de Cali.
- Concepto de uso del suelo del 27 de febrero de 2014 expedido por la Secretaría de Planeación del municipio de La Cumbre, Valle del Cauca.
- Constancia de abastecimiento expedida por la Asociación Comunitaria Administradora del Acueducto de Pavas, La cumbre, Valle del Cauca – ACAAPAVAS el 25 de febrero de 2014.
- Información del predio
- Constancia de que el predio no se encuentra en zona de alto riesgo expedido por la Secretaría de Gobierno y Desarrollo Social el 06 de febrero de 2014.
- Diseño del sistema de tratamiento de aguas residuales domésticas.

Como la solicitud se encuentra ajustada a lo establecido en las normas vigentes que regulan la materia y siendo la Corporación competente para conocer de la presente solicitud, según la facultad otorgada por el artículo 31 numeral 9 de la Ley 99 de diciembre 22 de 1993, el Director Territorial de la Dirección Ambiental Regional Pacífico Este de la Corporación Autónoma Regional del Valle del Cauca-CVC-,

DISPONE:

PRIMERO: INICIAR el procedimiento administrativo de la solicitud presentada por el señor HENRY OSSA, identificado con la cédula de ciudadanía No. 6.341.468 expedida en La Cumbre - Valle, con residencia en la vereda La Laguna, corregimiento de Jiguales, municipio de La Cumbre, obrando en calidad de propietario, tendiente al otorgamiento de un permiso de vertimientos para el predio denominado sin nombre, localizado en el Paraje de Timbio, jurisdicción del municipio de La Cumbre, departamento del Valle del Cauca.

SEGUNDO: Como tarifa por el servicio de evaluación del Derecho Ambiental, el señor HENRY OSSA, deberá cancelar por una sola vez, a favor de la Corporación Autónoma Regional del Valle del Cauca – CVC, la suma de ochenta y seis mil ochocientos veinticuatro pesos (\$ 86.824.00), de acuerdo con lo establecido en la Ley 633 de 2000 y en las Resoluciones 0100 No. 0100-0222 del 14 de abril de 2011 y 0095 del 19 de febrero de 2013, actualizada mediante Resolución 0100 No. 0100-0033 de 2014, expedidas por esta entidad.

PARÁGRAFO PRIMERO: La suma anteriormente expresada deberá ser cancelada con el presente auto en las instalaciones de CVC en Cali (carrera 56 No. 11 – 36) Grupo de Facturación y Cartera o en la Dirección Ambiental Regional Pacífico Este con sede en el municipio de Dagua, Valle del Cauca. La suma anterior deberá ser cancelada en el término de los cinco (5) días siguientes a la fecha de recibo del presente Auto.

PARÁGRAFO SEGUNDO: El trámite no se continuará hasta tanto se haya pagado la tarifa por el servicio de evaluación. Transcurrido dos (2) meses de la expedición del presente auto sin que se presente el usuario a impulsar el trámite se archivará la solicitud sin perjuicio que esta se presente de nuevo.

TERCERO: Para dar cumplimiento a lo dispuesto en el punto 22 del procedimiento para el otorgamiento del permiso de vertimientos para residuos líquidos, se debe fijar el presente Auto de Iniciación de Trámite o Derecho Ambiental por el término de cinco (5) días hábiles en lugar público y visible de la cartelera de la Dirección Ambiental Regional Pacífico Este de la CVC con sede en Dagua.

CUARTO: Por parte de la Dirección Ambiental Regional Pacífico Este, publíquese un extracto de este auto con los datos pertinentes a la solicitud, en el Boletín de Actos Administrativos Ambientales de la CVC, para efectos de lo dispuesto en el artículo 70 de la Ley 99 de 1993, en concordancia con el artículo 15 del Código Contencioso Administrativo.

QUINTO: Por parte de la Dirección Ambiental Regional Pacífico Este con sede en el municipio de Dagua, comuníquese el presente auto al señor HENRY OSSA, identificado con la cédula de ciudadanía No. 6.341.468 expedida en La Cumbre - Valle, con residencia en la vereda La Laguna, corregimiento de Jiguales, municipio de La Cumbre.

PUBLÍQUESE Y CÚPLASE

EDUARDO VELASCO ABAD
Director Territorial
Dirección Ambiental Regional Pacífico Este

Dagua, 14 de abril de 2014

CONSIDERANDO

Que la señora MARIA ELENA MERCADO DE HOYOS, identificada con la cédula de ciudadanía No. 29.869.555 expedida en Tuluá - Valle, con domicilio en la avenida 8ª norte No. 9N - 57 apto 401, municipio de Santiago de Cali, obrando en su propio nombre, mediante escrito presentado en fecha 28 de marzo de 2014, radicación N° 24369, solicita a la Dirección Ambiental Regional Pacífico Este con sede en Dagua, Valle del Cauca, el Otorgamiento X o Cesión___ o Modificación___ o Traspaso___ o Cancelación___ o Renovación___ o Prorroga___; CONCESIÓN AGUAS SUPERFICIALES___ O SUBTERANEAS___, PERMISO___ O AUTORIZACIÓN___ APROVECHAMIENTO FORESTAL ÚNICO, PERMISO___ O AUTORIZACIÓN___ APROVECHAMIENTO FORESTAL PERSISTENTE, PERMISO___ O AUTORIZACIÓN___ APROVECHAMIENTO FORESTAL DOMÉSTICO, PERMISO DE VERTIMIENTO X, PERMISO DE EMISIONES ATMOSFÉRICAS___, PERMISO CONSTRUCCIÓN DE VÍAS___ Y/O EXPLANACIÓN___, PERMISO ADECUACIÓN DE TERRENO___, LICENCIA AMBIENTAL___ O PLAN DE MANEJO AMBIENTAL___, OCUPACIÓN DE CAUCE Y APROBACIÓN OBRAS HIDRÁULICAS___, para el predio denominado El Manantial, localizado en la vereda Cordobitas, jurisdicción del municipio de La Cumbre, departamento del Valle del Cauca.

Que con la solicitud presentó la siguiente documentación:

- Formulario Único Nacional de Permiso de Vertimientos.
- Formulario Discriminación valores para determinar el costo del proyecto, obra o actividad, por valor de \$ 24.000.000
- Fotocopia de la cédula de ciudadanía de la solicitante.
- Certificado de tradición matrícula inmobiliaria No. 370-70007 impreso el 11 de marzo de 2014 en la Oficina de Registro de Instrumentos Públicos del municipio de Santiago de Cali.
- Factura de venta No. 5415 expedida por la Junta acueducto Arboledas y Cordobitas.
- Concepto de uso del suelo del 20 de marzo de 2014 expedido por la Secretaría de Planeación del municipio de La Cumbre, Valle del Cauca.
- Constancia de que el predio no se encuentra en zona de riesgo expedida por la Secretaria de Gobierno y Desarrollo Social el 25 de marzo de 2014.
- Escritura pública No. 076 del 21 de febrero de 2014.
- Plano de localización general del predio y ubicación del sistema de tratamiento de aguas residuales.
- Diseño del sistema de tratamiento de aguas residuales.

Como la solicitud se encuentra ajustada a lo establecido en las normas vigentes que regulan la materia y siendo la Corporación competente para conocer de la presente solicitud, según la facultad otorgada por el artículo 31 numeral 9 de la Ley 99 de diciembre 22 de 1993, el Director Territorial (C) de la Dirección Ambiental Regional Pacífico Este de la Corporación Autónoma Regional del Valle del Cauca-CVC-,

DISPONE:

PRIMERO: INICIAR el procedimiento administrativo de la solicitud presentada por la señora MARIA ELENA MERCADO DE HOYOS, identificada con la cédula de ciudadanía No. 29.869.555 expedida en Tuluá - Valle, con domicilio en la avenida 8ª norte No. 9N - 57 apto 401, municipio de Santiago de Cali, tendiente al otorgamiento de un permiso de vertimientos para el predio

denominado El Manantial, localizado en la vereda Cordobitas, jurisdicción del municipio de La Cumbre, Departamento del Valle del Cauca.

SEGUNDO: Como tarifa por el servicio de evaluación del Derecho Ambiental, la señora MARIA ELENA MERCADO DE HOYOS, deberá cancelar por una sola vez, a favor de la Corporación Autónoma Regional del Valle del Cauca – CVC, la suma de ciento setenta y dos mil trescientos dieciocho pesos (\$ 172.318.00), de acuerdo con lo establecido en la Ley 633 de 2000 y en la Resolución 0100 No. 0100 – 0033 - 2014.

PARÁGRAFO PRIMERO: La suma anteriormente expresada deberá ser cancelada el presente auto en las instalaciones de CVC en Cali (carrera 56 No. 11 – 36) Grupo de Facturación y Cartera o en la Dirección Ambiental Regional Pacífico Este con sede en el municipio de Dagua, Valle del Cauca. La suma anterior deberá ser cancelada en el término de los cinco (5) días siguientes a la fecha de recibo del presente Auto.

PARÁGRAFO SEGUNDO: El trámite no se continuará hasta tanto se haya pagado la tarifa por el servicio de evaluación. Transcurrido dos (2) meses de la expedición del presente auto sin que se presente el usuario a impulsar el trámite se archivara la solicitud sin perjuicio que esta se presente de nuevo.

TERCERO: Para dar cumplimiento a lo dispuesto en el punto 22 del procedimiento para el otorgamiento del permiso de vertimientos para residuos líquidos, se debe fijar el presente Auto de Iniciación de Trámite o Derecho Ambiental por el término de cinco (5) días hábiles en lugar público y visible de la cartelera de la Dirección Ambiental Regional Pacífico Este de la CVC con sede en Dagua

CUARTO: Por parte de la Dirección Ambiental Regional Pacífico Este, publíquese un extracto de este auto con los datos pertinentes a la solicitud, en el Boletín de Actos Administrativos Ambientales de la CVC, para efectos de lo dispuesto en el artículo 70 de la Ley 99 de 1993, en concordancia con el artículo 15 del Código Contencioso Administrativo.

QUINTO: Por parte de la Dirección Ambiental Regional Pacífico Este con sede en el municipio de Dagua, comuníquese el presente auto a la señora MARIA ELENA MERCADO DE HOYOS, identificada con la cédula de ciudadanía No. 29.869.555 expedida en Tuluá – Valle, con domicilio en la avenida 8ª norte No. 9N – 57 apto 401, municipio de Santiago de Cali.

PUBLÍQUESE Y CÚPLASE

EDUARDO VELASCO ABAD

Director Territorial

Dirección Ambiental Regional Pacífico Este

Dagua, 08 de abril de 2014

CONSIDERANDO

Que el señor ANIBAL JULIO CARDONA HINCAPIE, identificado con la cédula de ciudadanía N° 80.416.493 expedida en Bogotá - Cundinamarca, con residencia en la calle 10 No. 07 - 48, municipio de Restrepo, obrando en calidad de poseedor y mediante escrito presentado en fecha 12 de marzo de 2014, radicación N° 21750, solicita a La Dirección Ambiental Regional Pacífico Este, el Otorgamiento X o Cesión o Modificación o Traspaso o Cancelación o Renovación o Prorroga , CONCESIÓN AGUAS SUPERFICIALES X SUBTERRANEAS , PERMISO O AUTORIZACIÓN APROVECHAMIENTO FORESTAL ÚNICO, PERMISO O AUTORIZACIÓN APROVECHAMIENTO FORESTAL PERSISTENTE, PERMISO O AUTORIZACIÓN APROVECHAMIENTO FORESTAL DOMÉSTICO, PERMISO DE VERTIMIENTO PERMISO DE EMISIONES ATMOSFÉRICAS , PERMISO CONSTRUCCIÓN DE VÍAS Y/O EXPLANACIÓN , PERMISO ADECUACIÓN DE TERRENO , LICENCIA AMBIENTAL O PLAN DE MANEJO AMBIENTAL , OCUPACIÓN DE CAUCE Y APROBACIÓN OBRAS HIDRAÚLICAS , para uso pecuario en el predio Granja Bellavista, localizado en la vereda El Agrado, municipio de Restrepo, departamento del Valle del Cauca.

Que con la solicitud presentó la siguiente documentación:

- Formulario Único Nacional de Solicitudes de Concesión de Aguas Superficiales.
- Formulario Discriminación valores para determinar el costo del proyecto, obra o actividad.
- Fotocopia de la cédula de ciudadanía del solicitante.
- Certificado de tradición matrícula inmobiliaria N° 370-363992 impreso el 11 de marzo de 2014.
- Concepto de uso del suelo expedido por la Secretaría de Planeación, Vivienda y Desarrollo del municipio de Restrepo del 15 de abril de 2010.
- Contrato de arrendamiento del 01 de enero de 2012.

Como la solicitud se encuentra ajustada a lo establecido en las normas vigentes que regulan la materia y siendo la Corporación competente para conocer de la presente solicitud, según la facultad otorgada por el artículo 31 numeral 9 de la Ley 99 de diciembre 22 de 1993, el Director Regional de la DAR Pacífico Este.

DISPONE:

PRIMERO: INICIAR el procedimiento administrativo de la solicitud presentada por el señor ANIBAL JULIO CARDONA HINCAPIE, identificado con la cédula de ciudadanía N° 80.416.493 expedida en Bogotá - Cundinamarca, con residencia en la calle 10 No. 07 - 48, municipio de Restrepo, tendiente al Otorgamiento X o Cesión____ o Modificación____ o Traspaso____ o Cancelación____ o Renovación____ o Prorroga____, de: Concesión de aguas superficiales, para uso para uso pecuario en el predio Granja Bellavista, localizado en la vereda El Agrado, municipio de Restrepo, departamento del Valle del Cauca.

SEGUNDO: Como tarifa por el servicio de evaluación del Derecho Ambiental, el señor ANIBAL JULIO CARDONA HINCAPIE, deberá cancelar por una sola vez, a favor de La Corporación Autónoma Regional del Valle del Cauca – CVC, la suma de ochenta y seis mil ochocientos veinticuatro pesos (\$ 86.824.00) de acuerdo con lo establecido en la Resolución 0100 No. 0100 – 0033 - del 20 de enero de 2014.

PARÁGRAFO PRIMERO: La suma anteriormente expresada deberá ser cancelada en la cuenta de las Entidades Financieras establecidas en la factura que se le entregará en las instalaciones de la DAR Pacífico Este, con sede en el municipio de Dagua o en cualquier oficina de La CVC en el Valle. La suma anterior, deberá ser cancelada en el término de los cinco (05) días siguientes a la fecha de recibo del presente Auto.

PARÁGRAFO SEGUNDO: El trámite no se continuará hasta tanto se haya pagado la tarifa por el servicio de evaluación. Transcurrido dos (2) meses de la expedición del presente auto sin que se presente el usuario a impulsar el trámite se archivara la solicitud sin perjuicio que esta se presente de nuevo.

TERCERO: ORDÉNESE la fijación de un aviso en lugar público y visible de la Alcaldía del municipio de Restrepo (Valle), el cual deberá contener las partes pertinentes a la solicitud por el término de 10 días. Una vez desfijado dicho aviso, deberá glosarse al expediente con las correspondientes constancias de fijación y desfijación.

PARAGRAFO: Dentro de los cinco (5) días hábiles siguientes a la desfijación del citado aviso, deberá fijarse fecha y hora para la práctica de una visita ocular al sitio materia de la petición, en la cual deberá verificarse los hechos relacionados con la solicitud. Dentro de los cinco (5) días siguientes a la práctica de dicha diligencia, se deberá rendir el respectivo concepto técnico.

CUARTO: (UNICAMENTE PARA LICENCIAS AMBIENTALES O PLANES DE MANEJO AMBIENTAL): Por parte el(os) señor(a)(s) o sociedad _____, publíquese el texto del presente Auto dentro de los primeros CINCO (5) días hábiles siguientes al recibo del mismo, por una sola vez en un diario de amplia circulación en la región. Un ejemplar del diario que contenga la publicación debe allegarse a la Corporación, en un término que no podrá exceder los CINCO (5) días siguientes a la publicación.

PARAGRAFO: En caso de no presentarse la constancia de la publicación del Auto de Iniciación de Trámite y la constancia de pago del servicio de evaluación dentro de los términos señalados, se aplicará lo establecido en el artículo 13 del Código Contencioso Administrativo.

QUINTO: Por parte de La Dirección Ambiental Regional Pacífico Este, publíquese un extracto de este auto con los datos pertinentes a la solicitud, en el Boletín de Actos Administrativos Ambientales de la CVC, para efectos de lo dispuesto en el artículo 70 de la Ley 99 de 1993, en concordancia con el artículo 15 del Código Contencioso Administrativo.

SEXTO: Por parte de La Dirección Ambiental Regional Pacífico Este, comuníquese el presente auto al señor ANIBAL JULIO CARDONA HINCAPIE, identificado con la cédula de ciudadanía N° 80.416.493 expedida en Bogotá - Cundinamarca, con residencia en la calle 10 No. 07 - 48, municipio de Restrepo.

PUBLÍQUESE Y CÚPLASE.

EDUARDO VELASCO ABAD
Director Territorial
Dirección Ambiental Regional Pacífico Este

Dagua, 14 de abril de 2014

CONSIDERANDO

Que el señor BERNARDO RODRIGUEZ, identificado con la cédula de ciudadanía No. 5.244.304 expedida en Policarpa - Nariño, con residencia en el predio El Descanso, vereda La Garza, corregimiento Los Alpes, municipio de Dagua, obrando en calidad de poseedor, escrito presentado en fecha 20 de enero de 2014, radicación N° 03580, solicita a La Dirección Ambiental Regional Pacífico Este, el Otorgamiento X o Cesión____ o Modificación____ o Traspaso____ o Cancelación____ o Renovación____ o Prorroga____, CONCESIÓN AGUAS SUPERFICIALES X SUBTERRANEAS____, PERMISO____ O AUTORIZACIÓN____ APROVECHAMIENTO FORESTAL ÚNICO, PERMISO____ O AUTORIZACIÓN____ APROVECHAMIENTO FORESTAL PERSISTENTE, PERMISO____ O AUTORIZACIÓN____ APROVECHAMIENTO FORESTAL DOMÉSTICO, PERMISO DE VERTIMIENTO____, PERMISO DE EMISIONES ATMOSFÉRICAS____, PERMISO CONSTRUCCIÓN DE VÍAS____Y/O EXPLANACIÓN____, PERMISO ADECUACIÓN DE TERRENO____, LICENCIA AMBIENTAL____ O PLAN DE MANEJO

AMBIENTAL____, OCUPACIÓN DE CAUCE Y APROBACIÓN OBRAS HIDRAÚLICAS____, para uso pecuario en el predio El Descanso, localizado en vereda La Garza, corregimiento Los Alpes, municipio de Dagua, departamento del Valle del Cauca.

Que con la solicitud presentó la siguiente documentación:

- Formulario Único Nacional de Solicitudes de Concesión de Aguas Superficiales
- Formulario Discriminación valores para determinar el costo del proyecto, obra o actividad.
- Fotocopia de la cédula de ciudadanía del solicitante.
- Certificado de tradición matrícula inmobiliaria N° 370-255578 impreso el 08 de enero de 2014 por la Oficina de Registro de Instrumentos Públicos de Cali.

Como la solicitud se encuentra ajustada a lo establecido en las normas vigentes que regulan la materia y siendo la Corporación competente para conocer de la presente solicitud, según la facultad otorgada por el artículo 31 numeral 9 de la Ley 99 de diciembre 22 de 1993, el Director Regional de la DAR Pacífico Este

DISPONE:

PRIMERO: INICIAR el procedimiento administrativo de la solicitud presentada por el señor BERNARDO RODRIGUEZ, identificado con la cédula de ciudadanía No. 5.244.304 expedida en Policarpa - Nariño, con residencia en el predio El Descanso, vereda La Garza, corregimiento Los Alpes, municipio de Dagua, tendiente al Otorgamiento X o Cesión____ o Modificación____ o Traspaso____ o Cancelación____ o Renovación____ o Prorroga____, de: Concesión de aguas superficiales, para uso pecuario en el predio El Descanso, localizado en vereda La Garza, corregimiento Los Alpes, municipio de Dagua.

SEGUNDO: Como tarifa por el servicio de evaluación del derecho ambiental, el señor BERNARDO RODRIGUEZ, deberá cancelar por una sola vez, a favor de La Corporación Autónoma Regional del Valle del Cauca – CVC, la suma de ochenta y seis mil ochocientos veinticuatro pesos (\$ 86.824.00) de acuerdo con lo establecido en la Resolución 0100 No. 0100-0095-2013 y actualizada por medio de la resolución 0100 No. 0100-0033 de 2014.

PARÁGRAFO PRIMERO: La suma anteriormente expresada deberá ser cancelada en la cuenta de las Entidades Financieras establecidas en la factura que se le entregará en las instalaciones de la DAR Pacífico Este, con sede en Dagua o en cualquier oficina de La CVC en el Valle. La suma anterior, deberá ser cancelada en el término de los cinco (05) días siguientes a la fecha de recibo del presente Auto.

PARÁGRAFO SEGUNDO: El trámite no se continuará hasta tanto se haya pagado la tarifa por el servicio de evaluación. Transcurrido dos (2) meses de la expedición del presente auto sin que se presente el usuario a impulsar el trámite se archivara la solicitud sin perjuicio que esta se presente de nuevo.

TERCERO: ORDÉNESE la fijación de un aviso en lugar público y visible de la Alcaldía del municipio de Dagua (Valle), el cual deberá contener las partes pertinentes a la solicitud por el término de 10 días. Una vez desfijado dicho aviso, deberá glosarse al expediente con las correspondientes constancias de fijación y desfijación.

PARAGRAFO: Dentro de los cinco (5) días hábiles siguientes a la desfijación del citado aviso, deberá fijarse fecha y hora para la práctica de una visita ocular al sitio materia de la petición, en la cual deberá verificarse los hechos relacionados con la solicitud. Dentro de los cinco (5) días siguientes a la práctica de dicha diligencia, se deberá rendir el respectivo concepto técnico.

CUARTO: (UNICAMENTE PARA LICENCIAS AMBIENTALES O PLANES DE MANEJO AMBIENTAL): Por parte el(os) señor(a)(s) o sociedad _____, publíquese el texto del presente Auto dentro de los primeros CINCO (5) días hábiles siguientes al recibo del mismo, por una sola vez en un diario de amplia circulación en la región. Un ejemplar del diario que contenga la publicación debe allegarse a la Corporación, en un término que no podrá exceder los CINCO (5) días siguientes a la publicación.

PARAGRAFO: En caso de no presentarse la constancia de la publicación del Auto de Iniciación de Trámite y la constancia de pago del servicio de evaluación dentro de los términos señalados, se aplicará lo establecido en el artículo 13 del Código Contencioso Administrativo.

QUINTO: Por parte de La Dirección Ambiental Regional Pacífico Este, publíquese un extracto de este auto con los datos pertinentes a la solicitud, en el Boletín de Actos Administrativos Ambientales de la CVC, para efectos de lo dispuesto en el artículo 70 de la Ley 99 de 1993, en concordancia con el artículo 15 del Código Contencioso Administrativo.

SEXTO: Por parte de La Dirección Ambiental Regional Pacífico Este, comuníquese el presente auto al señor BERNARDO RODRIGUEZ, identificado con la cédula de ciudadanía No. 5.244.304 expedida en Policarpa - Nariño, con residencia en el predio El Descanso, vereda La Garza, corregimiento Los Alpes, municipio de Dagua.

PUBLÍQUESE Y CÚPLASE.

EDUARDO VELASCO ABAD
Director Territorial

Dirección Ambiental Regional Pacífico Este

Dagua, 24 de abril de 2014

CONSIDERANDO

Que la señora FRANCIA EDITH PATIÑO LOPEZ, identificada con la cédula de ciudadanía No. 31.901.416 de Cali - Valle, con residencia en el Km 20, vereda Loma Alta, municipio de Dagua, obrando en calidad de poseedora y mediante escrito presentado en fecha 14 de noviembre de 2013, radicación No. 46926, solicita a La Dirección Ambiental Regional Pacífico Este, el Otorgamiento X o Cesión ___ o Modificación ___ o Traspaso ___ o Cancelación ___ o Renovación ___ o Prorroga ___, CONCESIÓN AGUAS SUPERFICIALES X SUBTERRANEAS ___, PERMISO ___ O AUTORIZACIÓN ___ APROVECHAMIENTO FORESTAL ÚNICO, PERMISO ___ O AUTORIZACIÓN ___ APROVECHAMIENTO FORESTAL PERSISTENTE, PERMISO ___ O AUTORIZACIÓN ___ APROVECHAMIENTO FORESTAL DOMÉSTICO, PERMISO DE VERTIMIENTO ___ PERMISO DE EMISIONES ATMOSFÉRICAS ___, PERMISO CONSTRUCCIÓN DE VÍAS ___ Y/O EXPLANACIÓN ___, PERMISO ADECUACIÓN DE TERRENO ___, LICENCIA AMBIENTAL ___ O PLAN DE MANEJO AMBIENTAL ___, OCUPACIÓN DE CAUCE Y APROBACIÓN OBRAS HIDRAÚLICAS ___, para uso doméstico en el predio sin nombre, localizado en el Km 20, vereda Loma Alta, municipio de Dagua, departamento del Valle del Cauca.

Que con la solicitud presentó la siguiente documentación:

- Formulario Único Nacional de Solicitudes de Concesión de Aguas Superficiales.
- Formulario Discriminación valores para determinar el costo del proyecto, obra o actividad.
- Escritura pública No. 319 del 27 de abril de 1994.

Como la solicitud se encuentra ajustada a lo establecido en las normas vigentes que regulan la materia y siendo la Corporación competente para conocer de la presente solicitud, según la facultad otorgada por el artículo 31 numeral 9 de la Ley 99 de diciembre 22 de 1993, el Director Regional de la DAR Pacífico Este.

DISPONE:

PRIMERO: INICIAR el procedimiento administrativo de la solicitud presentada por la señora FRANCIA EDITH PATIÑO LOPEZ, identificada con la cédula de ciudadanía No. 31.901.416 de Cali - Valle, con residencia en el Km 20, vereda Loma Alta, municipio de Dagua, tendiente al Otorgamiento X o Cesión ___ o Modificación ___ o Traspaso ___ o Cancelación ___ o Renovación ___ o Prorroga ___, de: Concesión de aguas superficiales, para uso doméstico en el predio sin nombre, localizado en el Km 20, vereda Loma Alta, municipio de Dagua, departamento del Valle del Cauca.

SEGUNDO: Como tarifa por el servicio de evaluación del Derecho Ambiental, la señora FRANCIA EDITH PATIÑO LOPEZ, deberá cancelar por una sola vez, a favor de La Corporación Autónoma Regional del Valle del Cauca – CVC, la suma de ochenta y seis mil ochocientos veinticuatro pesos (\$ 86.824.00) de acuerdo con lo establecido en la resolución 0100 No. 0100-0095-2013 y actualizada mediante la resolución 0100 No. 0100-0033 del 20 de enero de 2014.

PARÁGRAFO PRIMERO: La suma anteriormente expresada deberá ser cancelada en la cuenta de las Entidades Financieras establecidas en la factura que se le entregará en las instalaciones de la DAR Pacífico Este, con sede en el municipio de Dagua o en cualquier oficina de La CVC en el Valle. La suma anterior, deberá ser cancelada en el término de los cinco (05) días siguientes a la fecha de recibo del presente Auto.

PARÁGRAFO SEGUNDO: El trámite no se continuará hasta tanto se haya pagado la tarifa por el servicio de evaluación. Transcurrido dos (2) meses de la expedición del presente auto sin que se presente el usuario a impulsar el trámite se archivara la solicitud sin perjuicio que esta se presente de nuevo.

TERCERO: ORDÉNESE la fijación de un aviso en lugar público y visible de la Alcaldía del municipio de Dagua (Valle), el cual deberá contener las partes pertinentes a la solicitud por el término de 10 días. Una vez desfijado dicho aviso, deberá glosarse al expediente con las correspondientes constancias de fijación y desfijación.

PARAGRAFO: Dentro de los cinco (5) días hábiles siguientes a la desfijación del citado aviso, deberá fijarse fecha y hora para la práctica de una visita ocular al sitio materia de la petición, en la cual deberá verificarse los hechos relacionados con la solicitud. Dentro de los cinco (5) días siguientes a la práctica de dicha diligencia, se deberá rendir el respectivo concepto técnico.

CUARTO: (UNICAMENTE PARA LICENCIAS AMBIENTALES O PLANES DE MANEJO AMBIENTAL): Por parte el(os) señor(a)(s) o sociedad _____, publíquese el texto del presente Auto dentro de los primeros CINCO (5) días hábiles siguientes al recibo del mismo, por una sola vez en un diario de amplia circulación en la región. Un ejemplar del diario que contenga la publicación debe allegarse a la Corporación, en un término que no podrá exceder los CINCO (5) días siguientes a la publicación.

PARAGRAFO: En caso de no presentarse la constancia de la publicación del Auto de Iniciación de Trámite y la constancia de pago del servicio de evaluación dentro de los términos señalados, se aplicará lo establecido en el artículo 13 del Código Contencioso Administrativo.

QUINTO: Por parte de La Dirección Ambiental Regional Pacífico Este, publíquese un extracto de este auto con los datos pertinentes a la solicitud, en el Boletín de Actos Administrativos Ambientales de la CVC, para efectos de lo dispuesto en el artículo 70 de la Ley 99 de 1993, en concordancia con el artículo 15 del Código Contencioso Administrativo.

SEXTO: Por parte de La Dirección Ambiental Regional Pacífico Este, comuníquese el presente auto a la señora FRANCIA EDITH PATIÑO LOPEZ, identificada con la cédula de ciudadanía No. 31.901.416 de Cali - Valle, con residencia en el Km 20, vereda Loma Alta, municipio de Dagua.

PUBLÍQUESE Y CÚMPLASE.

EDUARDO VELASCO ABAD
Director Territorial
Dirección Ambiental Regional Pacífico Este

Dagua, 08 de abril de 2014

CONSIDERANDO

Que el señor LUIS ALBERTO ROMAN ITURRALDE, identificado con la cédula de ciudadanía No. 6.080.053 expedida en Cali – Valle, con residencia en el Km 26 callejón Manzanares, municipio de Dagua, obrando en calidad de propietario, escrito presentado en fecha 06 de febrero de 2014, radicación N° 10091, solicita a La Dirección Ambiental Regional Pacífico Este, el Otorgamiento X o Cesión ___ o Modificación ___ o Traspaso ___ o Cancelación ___ o Renovación ___ o Prorroga ___, CONCESIÓN AGUAS SUPERFICIALES X SUBTERRANEAS ___, PERMISO ___ O AUTORIZACIÓN___ APROVECHAMIENTO FORESTAL ÚNICO, PERMISO___ O AUTORIZACIÓN___ APROVECHAMIENTO FORESTAL PERSISTENTE, PERMISO___ O AUTORIZACIÓN___ APROVECHAMIENTO FORESTAL DOMÉSTICO, PERMISO DE VERTIMIENTO___ PERMISO DE EMISIONES ATMOSFÉRICAS___, PERMISO CONSTRUCCIÓN DE VÍAS___Y/O EXPLANACIÓN___, PERMISO ADECUACIÓN DE TERRENO___, LICENCIA AMBIENTAL___ O PLAN DE MANEJO AMBIENTAL___, OCUPACIÓN DE CAUCE Y APROBACIÓN OBRAS HIDRÁULICAS___, para uso doméstico en el predio Villa Romana, localizado en el Km 26 callejón Manzanares, municipio de Dagua, departamento del Valle del Cauca.

Que con la solicitud presentó la siguiente documentación:

- Formulario Único Nacional de Solicitudes de Concesión de Aguas Superficiales
- Formulario Discriminación valores para determinar el costo del proyecto, obra o actividad.
- Fotocopia de la cédula de ciudadanía del solicitante.
- Certificado de tradición matrícula inmobiliaria N° 370-759227 impreso el 29 de enero de 2014 por la Oficina de Registro de Instrumentos Públicos de Cali.

Como la solicitud se encuentra ajustada a lo establecido en las normas vigentes que regulan la materia y siendo la Corporación competente para conocer de la presente solicitud, según la facultad otorgada por el artículo 31 numeral 9 de la Ley 99 de diciembre 22 de 1993, el Director Regional de la DAR Pacífico Este

DISPONE:

PRIMERO: INICIAR el procedimiento administrativo de la solicitud presentada por el señor LUIS ALBERTO ROMAN ITURRALDE, identificado con la cédula de ciudadanía No. 6.080.053 expedida en Cali – Valle, con residencia en el Km 26 callejón Manzanares, municipio de Dagua, tendiente al Otorgamiento X o Cesión___ o Modificación___ o Traspaso___ o Cancelación___ o Renovación___ o Prorroga___, de: Concesión de aguas superficiales, para uso doméstico en el predio Villa Romana, localizado en el Km 26 callejón Manzanares, municipio de Dagua.

SEGUNDO: Como tarifa por el servicio de evaluación del derecho ambiental, el señor LUIS ALBERTO ROMAN ITURRALDE, deberá cancelar por una sola vez, a favor de La Corporación Autónoma Regional del Valle del Cauca – CVC, la suma de ciento veintitrés mil doscientos setenta y un pesos (\$ 123.271.00) de acuerdo con lo establecido en la Resolución 0100 No. 0100-0095-2013 y actualizada por medio de la resolución 0100 No. 0100-0033 de 2014.

PARÁGRAFO PRIMERO: La suma anteriormente expresada deberá ser cancelada en la cuenta de las Entidades Financieras establecidas en la factura que se le entregará en las instalaciones de la DAR Pacífico Este, con sede en Dagua o en cualquier oficina de La CVC en el Valle. La suma anterior, deberá ser cancelada en el término de los cinco (05) días siguientes a la fecha de recibo del presente Auto.

PARÁGRAFO SEGUNDO: El trámite no se continuará hasta tanto se haya pagado la tarifa por el servicio de evaluación. Transcurrido dos (2) meses de la expedición del presente auto sin que se presente el usuario a impulsar el trámite se archivara la solicitud sin perjuicio que esta se presente de nuevo.

TERCERO: ORDÉNESE la fijación de un aviso en lugar público y visible de la Alcaldía del municipio de Dagua (Valle), el cual deberá contener las partes pertinentes a la solicitud por el termino de 10 días. Una vez desfijado dicho aviso, deberá glosarse al expediente con las correspondientes constancias de fijación y desfijación.

PARAGRAFO: Dentro de los cinco (5) días hábiles siguientes a la desfijación del citado aviso, deberá fijarse fecha y hora para la práctica de una visita ocular al sitio materia de la petición, en la cual deberá verificarse los hechos relacionados con la solicitud. Dentro de los cinco (5) días siguientes a la práctica de dicha diligencia, se deberá rendir el respectivo concepto técnico.

CUARTO: (UNICAMENTE PARA LICENCIAS AMBIENTALES O PLANES DE MANEJO AMBIENTAL): Por parte el(os) señor(a)(s) o sociedad _____, publíquese el texto del presente Auto dentro de los primeros CINCO (5) días hábiles siguientes al recibo del mismo, por una sola vez en un diario de amplia circulación en la región. Un ejemplar del diario que contenga la publicación debe allegarse a la Corporación, en un término que no podrá exceder los CINCO (5) días siguientes a la publicación.

PARAGRAFO: En caso de no presentarse la constancia de la publicación del Auto de Iniciación de Trámite y la constancia de pago del servicio de evaluación dentro de los términos señalados, se aplicará lo establecido en el artículo 13 del Código Contencioso Administrativo.

QUINTO: Por parte de La Dirección Ambiental Regional Pacífico Este, publíquese un extracto de este auto con los datos pertinentes a la solicitud, en el Boletín de Actos Administrativos Ambientales de la CVC, para efectos de lo dispuesto en el artículo 70 de la Ley 99 de 1993, en concordancia con el artículo 15 del Código Contencioso Administrativo.

SEXTO: Por parte de La Dirección Ambiental Regional Pacífico Este, comuníquese el presente auto al señor LUIS ALBERTO ROMAN ITURRALDE, identificado con la cédula de ciudadanía No. 6.080.053 expedida en Cali – Valle, con residencia en el Km 26 callejón Manzanares, municipio de Dagua.

PUBLÍQUESE Y CÚPLASE.

EDUARDO VELASCO ABAD
Director Territorial
Dirección Ambiental Regional Pacífico Este

Dagua, 30 de abril de 2014

CONSIDERANDO

Que la señora LUZ ADRIANA LEON DUQUE, identificada con la cédula de ciudadanía No. 29.739.762 de Restrepo - Valle, con residencia en la vereda El Agrado, municipio de Restrepo, obrando en calidad de propietaria y mediante escrito presentado en fecha 28 de marzo de 2014, radicación No. 24668, solicita a La Dirección Ambiental Regional Pacífico Este, el Otorgamiento X o Cesión o Modificación o Traspaso o Cancelación o Renovación o Prorroga , CONCESIÓN AGUAS SUPERFICIALES X SUBTERRANEAS , PERMISO O AUTORIZACIÓN APROVECHAMIENTO FORESTAL ÚNICO, PERMISO O AUTORIZACIÓN APROVECHAMIENTO FORESTAL PERSISTENTE, PERMISO O AUTORIZACIÓN APROVECHAMIENTO FORESTAL DOMÉSTICO, PERMISO DE VERTIMIENTO PERMISO DE EMISIONES ATMOSFÉRICAS , PERMISO CONSTRUCCIÓN DE VÍAS Y/O EXPLANACIÓN , PERMISO ADECUACIÓN DE TERRENO , LICENCIA AMBIENTAL O PLAN DE MANEJO AMBIENTAL , OCUPACIÓN DE CAUCE Y APROBACIÓN OBRAS HIDRAÚLICAS , para uso doméstico, pecuario y de riego en el predio Finca Hoyo Rico, localizado en la vereda El Agrado, municipio de Restrepo, departamento del Valle del Cauca.

Que con la solicitud presentó la siguiente documentación:

- Formulario Único Nacional de Solicitudes de Concesión de Aguas Superficiales.
- Formulario Discriminación valores para determinar el costo del proyecto, obra o actividad.
- Fotocopia de la cédula de ciudadanía de la solicitante.
- Certificado de tradición matrícula inmobiliaria No. 370-168967 impreso el 26 de marzo de 2014.
- Concepto de uso del suelo expedido por la Secretaria de Planeación, vivienda y Desarrollo del municipio de Restrepo del 25 de marzo de 2014.

Como la solicitud se encuentra ajustada a lo establecido en las normas vigentes que regulan la materia y siendo la Corporación competente para conocer de la presente solicitud, según la facultad otorgada por el artículo 31 numeral 9 de la Ley 99 de diciembre 22 de 1993, el Director Regional de la DAR Pacífico Este.

DISPONE:

PRIMERO: INICIAR el procedimiento administrativo de la solicitud presentada por la señora LUZ ADRIANA LEON DUQUE, identificada con la cédula de ciudadanía No. 29.739.762 de Restrepo - Valle, con residencia en la vereda El Agrado, municipio de Restrepo, tendiente al Otorgamiento X o Cesión___ o Modificación___ o Traspaso___ o Cancelación___ o Renovación___ o Prorroga___, de: Concesión de aguas superficiales, para uso doméstico, pecuario y de riego en el predio Finca Hoyo Rico, localizado en la vereda El Agrado, municipio de Restrepo, departamento del Valle del Cauca.

SEGUNDO: Como tarifa por el servicio de evaluación del Derecho Ambiental, la señora LUZ ADRIANA LEON DUQUE, deberá cancelar por una sola vez, a favor de La Corporación Autónoma Regional del Valle del Cauca – CVC, la suma de trescientos cuarenta y cuatro mil novecientos ochenta y un pesos (\$ 344.981.00) de acuerdo con lo establecido en la resolución 0100 No. 0100-0095-2013 y actualizada mediante la resolución 0100 No. 0100-0033 del 20 de enero de 2014.

PARÁGRAFO PRIMERO: La suma anteriormente expresada deberá ser cancelada en la cuenta de las Entidades Financieras establecidas en la factura que se le entregará en las instalaciones de la DAR Pacífico Este, con sede en el municipio de Dagua o en cualquier oficina de La CVC en el Valle. La suma anterior, deberá ser cancelada en el término de los cinco (05) días siguientes a la fecha de recibo del presente Auto.

PARÁGRAFO SEGUNDO: El trámite no se continuará hasta tanto se haya pagado la tarifa por el servicio de evaluación. Transcurrido dos (2) meses de la expedición del presente auto sin que se presente el usuario a impulsar el trámite se archivará la solicitud sin perjuicio que esta se presente de nuevo.

TERCERO: ORDÉNESE la fijación de un aviso en lugar público y visible de la Alcaldía del municipio de Restrepo (Valle), el cual deberá contener las partes pertinentes a la solicitud por el término de 10 días. Una vez desfijado dicho aviso, deberá glosarse al expediente con las correspondientes constancias de fijación y desfijación.

PARAGRAFO: Dentro de los cinco (5) días hábiles siguientes a la desfijación del citado aviso, deberá fijarse fecha y hora para la práctica de una visita ocular al sitio materia de la petición, en la cual deberá verificarse los hechos relacionados con la solicitud. Dentro de los cinco (5) días siguientes a la práctica de dicha diligencia, se deberá rendir el respectivo concepto técnico.

CUARTO: (UNICAMENTE PARA LICENCIAS AMBIENTALES O PLANES DE MANEJO AMBIENTAL): Por parte el(os) señor(a)(s) o sociedad _____, publíquese el texto del presente Auto dentro de los primeros CINCO (5) días hábiles siguientes al recibo del mismo, por una sola vez en un diario de amplia circulación en la región. Un ejemplar del diario que contenga la publicación debe allegarse a la Corporación, en un término que no podrá exceder los CINCO (5) días siguientes a la publicación.

PARAGRAFO: En caso de no presentarse la constancia de la publicación del Auto de Iniciación de Trámite y la constancia de pago del servicio de evaluación dentro de los términos señalados, se aplicará lo establecido en el artículo 13 del Código Contencioso Administrativo.

QUINTO: Por parte de La Dirección Ambiental Regional Pacífico Este, publíquese un extracto de este auto con los datos pertinentes a la solicitud, en el Boletín de Actos Administrativos Ambientales de la CVC, para efectos de lo dispuesto en el artículo 70 de la Ley 99 de 1993, en concordancia con el artículo 15 del Código Contencioso Administrativo.

SEXTO: Por parte de La Dirección Ambiental Regional Pacífico Este, comuníquese el presente auto a la señora LUZ ADRIANA LEON DUQUE, identificada con la cédula de ciudadanía No. 29.739.762 de Restrepo - Valle, con residencia en la vereda El Agrado, municipio de Restrepo.

PUBLÍQUESE Y CÚPLASE.

EDUARDO VELASCO ABAD
Director Territorial
Dirección Ambiental Regional Pacífico Este

Dagua, 08 de abril de 2014

CONSIDERANDO

Que el señor MARTIN ALONSO MORENO SANTANDER, identificado con la cédula de ciudadanía No. 14.987.427 expedida en Cali – Valle, con residencia en la carrera 89 No. 10 – 80 apto 323 Multicentro UD 20 - 21, municipio de Santiago de Cali, obrando en calidad de propietario, escrito presentado en fecha 11 de febrero de 2014, radicación N° 10832, solicita a La Dirección Ambiental Regional Pacífico Este, el Otorgamiento X o Cesión___ o Modificación___ o Traspaso___ o Cancelación___ o Renovación___ o Prorroga___, CONCESIÓN AGUAS SUPERFICIALES X SUBTERRANEAS___, PERMISO___ O AUTORIZACIÓN___ APROVECHAMIENTO FORESTAL ÚNICO, PERMISO___ O AUTORIZACIÓN___ APROVECHAMIENTO FORESTAL PERSISTENTE, PERMISO___ O AUTORIZACIÓN___ APROVECHAMIENTO FORESTAL DOMÉSTICO, PERMISO DE VERTIMIENTO___ PERMISO DE EMISIONES ATMOSFÉRICAS___, PERMISO CONSTRUCCIÓN DE VÍAS___Y/O

EXPLANACIÓN____, PERMISO ADECUACIÓN DE TERRENO____, LICENCIA AMBIENTAL____ O PLAN DE MANEJO AMBIENTAL____, OCUPACIÓN DE CAUCE Y APROBACIÓN OBRAS HIDRÁULICAS____, para uso pecuario en el predio Finca Java, localizado en la vereda La Colonia, corregimiento El Palmar, municipio de Dagua, departamento del Valle del Cauca.

Que con la solicitud presentó la siguiente documentación:

- Formulario Único Nacional de Solicitudes de Concesión de Aguas Superficiales
- Formulario Discriminación valores para determinar el costo del proyecto, obra o actividad.
- Fotocopia de la cédula de ciudadanía del solicitante.
- Certificado de tradición matrícula inmobiliaria No. 370-373377 impreso el 11 de octubre de 2013 por la Oficina de Registro de Instrumentos Públicos de Cali.

Como la solicitud se encuentra ajustada a lo establecido en las normas vigentes que regulan la materia y siendo la Corporación competente para conocer de la presente solicitud, según la facultad otorgada por el artículo 31 numeral 9 de la Ley 99 de diciembre 22 de 1993, el Director Regional de la DAR Pacífico Este

DISPONE:

PRIMERO: INICIAR el procedimiento administrativo de la solicitud presentada por el señor MARTIN ALONSO MORENO SANTANDER, identificado con la cédula de ciudadanía No. 14.987.427 expedida en Cali – Valle, con residencia en la carrera 89 No. 10 – 80 apto 323 Multicentro UD 20 - 21, municipio de Santiago de Cali, tendiente al Otorgamiento X o Cesión____ o Modificación____ o Traspaso____ o Cancelación____ o Renovación____ o Prorroga____, de: Concesión de aguas superficiales, para uso pecuario en el predio Finca Java, localizado en la vereda La Colonia, corregimiento El Palmar, municipio de Dagua.

SEGUNDO: Como tarifa por el servicio de evaluación del derecho ambiental, el señor MARTIN ALONSO MORENO SANTANDER, deberá cancelar por una sola vez, a favor de La Corporación Autónoma Regional del Valle del Cauca – CVC, la suma de trescientos cuarenta y cuatro mil novecientos ochenta y un pesos (\$ 344.981.00) de acuerdo con lo establecido en la Resolución 0100 No. 0100-0095-2013 y actualizada por medio de la resolución 0100 No. 0100-0033 de 2014.

PARÁGRAFO PRIMERO: La suma anteriormente expresada deberá ser cancelada en la cuenta de las Entidades Financieras establecidas en la factura que se le entregará en las instalaciones de la DAR Pacífico Este, con sede en Dagua o en cualquier oficina de La CVC en el Valle. La suma anterior, deberá ser cancelada en el término de los cinco (05) días siguientes a la fecha de recibo del presente Auto.

PARÁGRAFO SEGUNDO: El trámite no se continuará hasta tanto se haya pagado la tarifa por el servicio de evaluación. Transcurrido dos (2) meses de la expedición del presente auto sin que se presente el usuario a impulsar el trámite se archivará la solicitud sin perjuicio que esta se presente de nuevo.

TERCERO: ORDÉNESE la fijación de un aviso en lugar público y visible de la Alcaldía del municipio de Dagua (Valle), el cual deberá contener las partes pertinentes a la solicitud por el término de 10 días. Una vez desfijado dicho aviso, deberá glosarse al expediente con las correspondientes constancias de fijación y desfijación.

PARAGRAFO: Dentro de los cinco (5) días hábiles siguientes a la desfijación del citado aviso, deberá fijarse fecha y hora para la práctica de una visita ocular al sitio materia de la petición, en la cual deberá verificarse los hechos relacionados con la solicitud. Dentro de los cinco (5) días siguientes a la práctica de dicha diligencia, se deberá rendir el respectivo concepto técnico.

CUARTO: (UNICAMENTE PARA LICENCIAS AMBIENTALES O PLANES DE MANEJO AMBIENTAL): Por parte el(os) señor(a)(s) o sociedad _____, publíquese el texto del presente Auto dentro de los primeros CINCO (5) días hábiles siguientes al recibo del mismo, por una sola vez en un diario de amplia circulación en la región. Un ejemplar del diario que contenga la publicación debe allegarse a la Corporación, en un término que no podrá exceder los CINCO (5) días siguientes a la publicación.

PARAGRAFO: En caso de no presentarse la constancia de la publicación del Auto de Iniciación de Trámite y la constancia de pago del servicio de evaluación dentro de los términos señalados, se aplicará lo establecido en el artículo 13 del Código Contencioso Administrativo.

QUINTO: Por parte de La Dirección Ambiental Regional Pacífico Este, publíquese un extracto de este auto con los datos pertinentes a la solicitud, en el Boletín de Actos Administrativos Ambientales de la CVC, para efectos de lo dispuesto en el artículo 70 de la Ley 99 de 1993, en concordancia con el artículo 15 del Código Contencioso Administrativo.

SEXTO: Por parte de La Dirección Ambiental Regional Pacífico Este, comuníquese el presente auto al señor MARTIN ALONSO MORENO SANTANDER, identificado con la cédula de ciudadanía No. 14.987.427 expedida en Cali – Valle, con residencia en la carrera 89 No. 10 – 80 apto 323 Multicentro UD 20 - 21, municipio de Santiago de Cali.

PUBLÍQUESE Y CÚPLASE.

EDUARDO VELASCO ABAD

Director Territorial
Dirección Ambiental Regional Pacífico Este

Dagua, 14 de abril de 2014

CONSIDERANDO

Que la señora MIRIAM GRACIELA RIVAS GONZALEZ, identificada con la cédula de ciudadanía No. 38.965.158 expedida en Cali – Valle, con residencia en la carrera 54AN No. 5A – 21 barrio Tequendama, municipio de Santiago de Cali, obrando en calidad de propietaria, escrito presentado en fecha 05 de febrero de 2014, radicación N° 9778, solicita a La Dirección Ambiental Regional Pacífico Este, el Otorgamiento X o Cesión ___ o Modificación ___ o Traspaso ___ o Cancelación ___ o Renovación ___ o Prorroga ___, CONCESIÓN AGUAS SUPERFICIALES X SUBTERRANEAS ___, PERMISO ___ O AUTORIZACIÓN ___ APROVECHAMIENTO FORESTAL ÚNICO, PERMISO ___ O AUTORIZACIÓN ___ APROVECHAMIENTO FORESTAL PERSISTENTE, PERMISO ___ O AUTORIZACIÓN ___ APROVECHAMIENTO FORESTAL DOMÉSTICO, PERMISO DE VERTIMIENTO ___ PERMISO DE EMISIONES ATMOSFÉRICAS ___, PERMISO CONSTRUCCIÓN DE VÍAS ___ Y/O EXPLANACIÓN ___, PERMISO ADECUACIÓN DE TERRENO ___, LICENCIA AMBIENTAL ___ O PLAN DE MANEJO AMBIENTAL ___, OCUPACIÓN DE CAUCE Y APROBACIÓN OBRAS HIDRÁULICAS ___, para uso doméstico y de riego en el predio Lote B, localizado en la vereda La Italia, municipio de Restrepo, departamento del Valle del Cauca.

Que con la solicitud presentó la siguiente documentación:

- Formulario Único Nacional de Solicitudes de Concesión de Aguas Superficiales
- Formulario Discriminación valores para determinar el costo del proyecto, obra o actividad.
- Fotocopia de la cédula de ciudadanía de la solicitante.
- Certificado de tradición matrícula inmobiliaria No. 370-17419 impreso el 04 de febrero de 2014 por la Oficina de Registro de Instrumentos Públicos de Cali.
- Plano del predio.

Como la solicitud se encuentra ajustada a lo establecido en las normas vigentes que regulan la materia y siendo la Corporación competente para conocer de la presente solicitud, según la facultad otorgada por el artículo 31 numeral 9 de la Ley 99 de diciembre 22 de 1993, el Director Regional de la DAR Pacífico Este

DISPONE:

PRIMERO: INICIAR el procedimiento administrativo de la solicitud presentada por la señora MIRIAM GRACIELA RIVAS GONZALEZ, identificada con la cédula de ciudadanía No. 38.965.158 expedida en Cali – Valle, con residencia en la carrera 54AN No. 5A – 21 barrio Tequendama, municipio de Santiago de Cali, tendiente al Otorgamiento X o Cesión ___ o Modificación ___ o Traspaso ___ o Cancelación ___ o Renovación ___ o Prorroga ___, de: Concesión de aguas superficiales, para uso doméstico y de riego en el predio Lote B, localizado en la vereda La Italia, municipio de Restrepo.

SEGUNDO: Como tarifa por el servicio de evaluación del derecho ambiental, la señora MIRIAM GRACIELA RIVAS GONZALEZ, deberá cancelar por una sola vez, a favor de La Corporación Autónoma Regional del Valle del Cauca – CVC, la suma de ciento setenta y dos mil trescientos dieciocho pesos (\$ 123.271.00) de acuerdo con lo establecido en la Resolución 0100 No. 0100-0095-2013 y actualizada por medio de la resolución 0100 No. 0100-0033 de 2014.

PARÁGRAFO PRIMERO: La suma anteriormente expresada deberá ser cancelada en la cuenta de las Entidades Financieras establecidas en la factura que se le entregará en las instalaciones de la DAR Pacífico Este, con sede en Dagua o en cualquier oficina de La CVC en el Valle. La suma anterior, deberá ser cancelada en el término de los cinco (05) días siguientes a la fecha de recibo del presente Auto.

PARÁGRAFO SEGUNDO: El trámite no se continuará hasta tanto se haya pagado la tarifa por el servicio de evaluación. Transcurrido dos (2) meses de la expedición del presente auto sin que se presente el usuario a impulsar el trámite se archivará la solicitud sin perjuicio que esta se presente de nuevo.

TERCERO: ORDÉNESE la fijación de un aviso en lugar público y visible de la Alcaldía del municipio de Dagua (Valle), el cual deberá contener las partes pertinentes a la solicitud por el término de 10 días. Una vez desfijado dicho aviso, deberá glosarse al expediente con las correspondientes constancias de fijación y desfijación.

PARAGRAFO: Dentro de los cinco (5) días hábiles siguientes a la desfijación del citado aviso, deberá fijarse fecha y hora para la práctica de una visita ocular al sitio materia de la petición, en la cual deberá verificarse los hechos relacionados con la solicitud. Dentro de los cinco (5) días siguientes a la práctica de dicha diligencia, se deberá rendir el respectivo concepto técnico.

CUARTO: (UNICAMENTE PARA LICENCIAS AMBIENTALES O PLANES DE MANEJO AMBIENTAL): Por parte el(os) señor(a)(s) o sociedad _____, publíquese el texto del presente Auto dentro de los primeros CINCO (5) días hábiles siguientes al recibo del mismo, por una sola vez en un diario de amplia circulación en la región. Un ejemplar del diario que

contenga la publicación debe allegarse a la Corporación, en un término que no podrá exceder los CINCO (5) días siguientes a la publicación.

PARAGRAFO: En caso de no presentarse la constancia de la publicación del Auto de Iniciación de Trámite y la constancia de pago del servicio de evaluación dentro de los términos señalados, se aplicará lo establecido en el artículo 13 del Código Contencioso Administrativo.

QUINTO: Por parte de La Dirección Ambiental Regional Pacífico Este, publíquese un extracto de este auto con los datos pertinentes a la solicitud, en el Boletín de Actos Administrativos Ambientales de la CVC, para efectos de lo dispuesto en el artículo 70 de la Ley 99 de 1993, en concordancia con el artículo 15 del Código Contencioso Administrativo.

SEXTO: Por parte de La Dirección Ambiental Regional Pacífico Este, comuníquese el presente auto a la señora MIRIAM GRACIELA RIVAS GONZALEZ, identificada con la cédula de ciudadanía No. 38.965.158 expedida en Cali – Valle, con residencia en la carrera 54AN No. 5A – 21 barrio Tequendama, municipio de Santiago de Cali.

PUBLÍQUESE Y CÚPLASE.

EDUARDO VELASCO ABAD
Director Territorial
Dirección Ambiental Regional Pacífico Este

Dagua, 07 de abril de 2014

CONSIDERANDO

Que la señora NELLY ARROYO DE MONTEALEGRE, identificada con la cédula de ciudadanía No. 38.993.853 expedida en Cali - Valle, con residencia en la carrera 65 No. 12A - 56, municipio Santiago de Cali, obrando en calidad de propietaria, mediante escrito presentado en fecha 24 de febrero de 2014, radicación N° 13172, solicita a La Dirección Ambiental Regional Pacífico Este, el Otorgamiento ____ o Cesión ____ o Modificación ____ o Traspaso ____ o Cancelación ____ o Renovación ____ o Prorroga X, CONCESIÓN AGUAS SUPERFICIALES X SUBTERANEAS ____, PERMISO ____ O AUTORIZACIÓN ____ APROVECHAMIENTO FORESTAL ÚNICO, PERMISO ____ O AUTORIZACIÓN ____ APROVECHAMIENTO FORESTAL PERSISTENTE, PERMISO ____ O AUTORIZACIÓN ____ APROVECHAMIENTO FORESTAL DOMÉSTICO, PERMISO DE VERTIMIENTO ____, PERMISO DE EMISIONES ATMOSFÉRICAS ____, PERMISO CONSTRUCCIÓN DE VÍAS ____ Y/O EXPLANACIÓN ____, PERMISO ADECUACIÓN DE TERRENO ____, LICENCIA AMBIENTAL ____ O PLAN DE MANEJO AMBIENTAL ____, OCUPACIÓN DE CAUCE Y APROBACIÓN OBRAS HIDRAÚLICAS ____, de la resolución OGAT P.E No. 0690 del 28 de junio de 2004, "Por la cual se otorga una concesión de aguas de uso público" aguas que son utilizadas en uso piscícola en su predio Finca La Playa, localizado en la vereda Marquetalia, jurisdicción del municipio de Restrepo, departamento del Valle del Cauca.

Que con la solicitud presentó la siguiente documentación:

- Formulario Único Nacional de Solicitudes de Concesión de Aguas Superficiales
- Formulario Discriminación valores para determinar el costo del proyecto, obra o actividad.
- Certificado de tradición matrícula inmobiliaria No. 370-438679 impreso el 05 de febrero de 2014 por la Oficina de Registro de Instrumentos Públicos de Cali.
- Copia de la cédula de ciudadanía de la solicitante.
- Factura de venta No. 00213984 expedida por la Corporación Autónoma Regional del Valle del Cauca, por concepto de importe de concesión de aguas superficiales.

Como la solicitud se encuentra ajustada a lo establecido en las normas vigentes que regulan la materia y siendo la Corporación competente para conocer de la presente solicitud, según la facultad otorgada por el artículo 31 numeral 9 de la Ley 99 de diciembre 22 de 1993, el Director Regional de la DAR Pacífico Este

DISPONE:

PRIMERO: INICIAR el procedimiento administrativo de la solicitud presentada por la señora NELLY ARROYO DE MONTEALEGRE, identificada con la cédula de ciudadanía No. 38.993.853 expedida en Cali - Valle, con residencia en la carrera 65 No. 12A - 56, municipio Santiago de Cali, tendiente al Otorgamiento ____ o Cesión ____ o Modificación ____ o Traspaso ____ o Cancelación ____ o Renovación ____ o Prorroga X, de la resolución OGAT P.E No. 0690 del 28 de junio de 2004, "Por la cual se otorga una concesión de aguas de uso público" aguas que son utilizadas en uso piscícola en su predio Finca La Playa, localizado en la vereda Marquetalia, jurisdicción del municipio de Restrepo.

SEGUNDO: Como tarifa por el servicio de evaluación del Derecho Ambiental, la señora NELLY ARROYO DE MONTEALEGRE, deberá cancelar por una sola vez, a favor de La Corporación Autónoma Regional del Valle del Cauca – CVC, la suma de ochenta y cinco mil ciento setenta y dos pesos (\$ 86.824) de acuerdo con lo establecido en la Resolución 0100 No. 0100-0095-2013 y actualizada por medio de la resolución 0100 No. 0100-0033 de 2014.

PARÁGRAFO PRIMERO: La suma anteriormente expresada deberá ser cancelada en la cuenta de las Entidades Financieras establecidas en la factura que se le entregará en las instalaciones de la DAR Pacífico Este, con sede en Dagua o en cualquier oficina de La CVC en el Valle. La suma anterior, deberá ser cancelada en el término de los cinco (05) días siguientes a la fecha de recibo del presente Auto.

PARÁGRAFO SEGUNDO: El trámite no se continuará hasta tanto se haya pagado la tarifa por el servicio de evaluación. Transcurrido dos (2) meses de la expedición del presente auto sin que se presente el usuario a impulsar el trámite se archivará la solicitud sin perjuicio que esta se presente de nuevo.

TERCERO: ORDÉNESE la fijación de un aviso en lugar público y visible de la Alcaldía del municipio de Restrepo (Valle), el cual deberá contener las partes pertinentes a la solicitud por el término de 10 días. Una vez desfijado dicho aviso, deberá glosarse al expediente con las correspondientes constancias de fijación y desfijación.

PARAGRAFO: Dentro de los cinco (5) días hábiles siguientes a la desfijación del citado aviso, deberá fijarse fecha y hora para la práctica de una visita ocular al sitio materia de la petición, en la cual deberá verificarse los hechos relacionados con la solicitud. Dentro de los cinco (5) días siguientes a la práctica de dicha diligencia, se deberá rendir el respectivo concepto técnico.

CUARTO: (UNICAMENTE PARA LICENCIAS AMBIENTALES O PLANES DE MANEJO AMBIENTAL): Por parte el(os) señor(a)(s) o sociedad _____, publíquese el texto del presente Auto dentro de los primeros CINCO (5) días hábiles siguientes al recibo del mismo, por una sola vez en un diario de amplia circulación en la región. Un ejemplar del diario que contenga la publicación debe allegarse a la Corporación, en un término que no podrá exceder los CINCO (5) días siguientes a la publicación.

PARAGRAFO: En caso de no presentarse la constancia de la publicación del Auto de Iniciación de Trámite y la constancia de pago del servicio de evaluación dentro de los términos señalados, se aplicará lo establecido en el artículo 13 del Código Contencioso Administrativo.

QUINTO: Por parte de La Dirección Ambiental Regional Pacífico Este, publíquese un extracto de este auto con los datos pertinentes a la solicitud, en el Boletín de Actos Administrativos Ambientales de la CVC, para efectos de lo dispuesto en el artículo 70 de la Ley 99 de 1993, en concordancia con el artículo 15 del Código Contencioso Administrativo.

SEXTO: Por parte de La Dirección Ambiental Regional Pacífico Este, comuníquese el presente auto a la señora NELLY ARROYO DE MONTEALEGRE, identificada con la cédula de ciudadanía No. 38.993.853 expedida en Cali - Valle, con residencia en la carrera 65 No. 12A - 56, municipio Santiago de Cali.

PUBLÍQUESE Y CÚMPLASE.

EDUARDO VELASCO ABAD
Director Territorial
Dirección Ambiental Regional Pacífico Este

Dagua, 08 de abril de 2014

CONSIDERANDO

Que el señor ROBERTO BRAVO ERAZO, identificado con la cédula de ciudadanía No. 2.550.166 de Dagua – Valle, con residencia en la carrera 10 No. 7 - 229, corregimiento Los Alpes, municipio de Dagua, obrando en calidad de propietario, escrito presentado en fecha 05 de diciembre de 2012, radicación N° 80315, solicita a La Dirección Ambiental Regional Pacífico Este, el Otorgamiento X o Cesión ___ o Modificación ___ o Traspaso ___ o Cancelación ___ o Renovación ___ o Prorroga ___, CONCESIÓN AGUAS SUPERFICIALES X SUBTERRANEAS ___, PERMISO ___ O AUTORIZACIÓN___ APROVECHAMIENTO FORESTAL ÚNICO, PERMISO___ O AUTORIZACIÓN___ APROVECHAMIENTO FORESTAL PERSISTENTE, PERMISO___ O AUTORIZACIÓN___ APROVECHAMIENTO FORESTAL DOMÉSTICO, PERMISO DE VERTIMIENTO___ PERMISO DE EMISIONES ATMOSFÉRICAS___, PERMISO CONSTRUCCIÓN DE VÍAS___Y/O EXPLANACIÓN___, PERMISO ADECUACIÓN DE TERRENO___, LICENCIA AMBIENTAL___ O PLAN DE MANEJO AMBIENTAL___, OCUPACIÓN DE CAUCE Y APROBACIÓN OBRAS HIDRAÚLICAS___, para riego en el predio La Gloria, localizado en la carrera 10 No. 7 - 229, corregimiento Los Alpes, municipio de Dagua, departamento del Valle del Cauca.

Que con la solicitud presentó la siguiente documentación:

- Formulario Único Nacional de Solicitudes de Concesión de Aguas Superficiales
- Formulario Discriminación valores para determinar el costo del proyecto, obra o actividad.
- Certificado de tradición matrícula inmobiliaria N° 370-431994 impreso el 04 de septiembre de 2012 por la Oficina de Registro de Instrumentos Públicos de Cali.

Como la solicitud se encuentra ajustada a lo establecido en las normas vigentes que regulan la materia y siendo la Corporación competente para conocer de la presente solicitud, según la facultad otorgada por el artículo 31 numeral 9 de la Ley 99 de diciembre 22 de 1993, el Director Regional de la DAR Pacífico Este

DISPONE:

PRIMERO: INICIAR el procedimiento administrativo de la solicitud presentada por el señor ROBERTO BRAVO ERAZO, identificado con la cédula de ciudadanía No. 2.550.166 de Dagua – Valle, con residencia en la carrera 10 No. 7 - 229, municipio de Dagua, tendiente al Otorgamiento X o Cesión____ o Modificación____ o Traspaso____ o Cancelación____ o Renovación____ o Prorroga____, de: Concesión de aguas superficiales, para riego en el predio La Gloria, localizado en la carrera 10 No. 7 - 229, corregimiento Los Alpes, municipio de Dagua.

SEGUNDO: Como tarifa por el servicio de evaluación del derecho ambiental, el señor ROBERTO BRAVO ERAZO, deberá cancelar por una sola vez, a favor de La Corporación Autónoma Regional del Valle del Cauca – CVC, la suma de ochenta y seis mil ochocientos veinticuatro pesos (\$ 86.824.00) de acuerdo con lo establecido en la Resolución 0100 No. 0100-0095-2013 y actualizada por medio de la resolución 0100 No. 0100-0033 de 2014.

PARÁGRAFO PRIMERO: La suma anteriormente expresada deberá ser cancelada en la cuenta de las Entidades Financieras establecidas en la factura que se le entregará en las instalaciones de la DAR Pacífico Este, con sede en Dagua o en cualquier oficina de La CVC en el Valle. La suma anterior, deberá ser cancelada en el término de los cinco (05) días siguientes a la fecha de recibo del presente Auto.

PARÁGRAFO SEGUNDO: El trámite no se continuará hasta tanto se haya pagado la tarifa por el servicio de evaluación. Transcurrido dos (2) meses de la expedición del presente auto sin que se presente el usuario a impulsar el trámite se archivara la solicitud sin perjuicio que esta se presente de nuevo.

TERCERO: ORDÉNESE la fijación de un aviso en lugar público y visible de la Alcaldía del municipio de Dagua (Valle), el cual deberá contener las partes pertinentes a la solicitud por el término de 10 días. Una vez desfijado dicho aviso, deberá glosarse al expediente con las correspondientes constancias de fijación y desfijación.

PARAGRAFO: Dentro de los cinco (5) días hábiles siguientes a la desfijación del citado aviso, deberá fijarse fecha y hora para la práctica de una visita ocular al sitio materia de la petición, en la cual deberá verificarse los hechos relacionados con la solicitud. Dentro de los cinco (5) días siguientes a la práctica de dicha diligencia, se deberá rendir el respectivo concepto técnico.

CUARTO: (UNICAMENTE PARA LICENCIAS AMBIENTALES O PLANES DE MANEJO AMBIENTAL): Por parte el(os) señor(a)(s) o sociedad _____, publíquese el texto del presente Auto dentro de los primeros CINCO (5) días hábiles siguientes al recibo del mismo, por una sola vez en un diario de amplia circulación en la región. Un ejemplar del diario que contenga la publicación debe allegarse a la Corporación, en un término que no podrá exceder los CINCO (5) días siguientes a la publicación.

PARAGRAFO: En caso de no presentarse la constancia de la publicación del Auto de Iniciación de Trámite y la constancia de pago del servicio de evaluación dentro de los términos señalados, se aplicará lo establecido en el artículo 13 del Código Contencioso Administrativo.

QUINTO: Por parte de La Dirección Ambiental Regional Pacífico Este, publíquese un extracto de este auto con los datos pertinentes a la solicitud, en el Boletín de Actos Administrativos Ambientales de la CVC, para efectos de lo dispuesto en el artículo 70 de la Ley 99 de 1993, en concordancia con el artículo 15 del Código Contencioso Administrativo.

SEXTO: Por parte de La Dirección Ambiental Regional Pacífico Este, comuníquese el presente auto al señor ROBERTO BRAVO ERAZO, identificado con la cédula de ciudadanía No. 2.550.166 de Dagua – Valle, con residencia en la carrera 10 No. 7 - 229, corregimiento Los Alpes, municipio de Dagua.

PUBLÍQUESE Y CÚMPLASE.

EDUARDO VELASCO ABAD
Director Territorial
Dirección Ambiental Regional Pacífico Este

Dagua, 30 de abril de 2014

CONSIDERANDO

Que la señora ROSALBA VASQUEZ MENDOZA, identificada con la cédula de ciudadanía No. 31.208.625 de Cali - Valle, con residencia en la carrera 40 No. 48 - 77, municipio de Santiago de Cali, obrando en calidad de propietaria y mediante escrito presentado en fecha 03 de abril de 2014, radicación No. 25381, solicita a La Dirección Ambiental Regional Pacífico Este, el

Otorgamiento X o Cesión ____ o Modificación ____ o Traspaso ____ o Cancelación ____ o Renovación ____ o Prorroga ____, CONCESIÓN AGUAS SUPERFICIALES X SUBTERRANEAS ____, PERMISO ____ O AUTORIZACIÓN ____ APROVECHAMIENTO FORESTAL ÚNICO, PERMISO ____ O AUTORIZACIÓN ____ APROVECHAMIENTO FORESTAL PERSISTENTE, PERMISO ____ O AUTORIZACIÓN ____ APROVECHAMIENTO FORESTAL DOMÉSTICO, PERMISO DE VERTIMIENTO ____ PERMISO DE EMISIONES ATMOSFÉRICAS ____, PERMISO CONSTRUCCIÓN DE VÍAS ____ Y/O EXPLANACIÓN ____, PERMISO ADECUACIÓN DE TERRENO ____, LICENCIA AMBIENTAL ____ O PLAN DE MANEJO AMBIENTAL ____, OCUPACIÓN DE CAUCE Y APROBACIÓN OBRAS HIDRÁULICAS ____, para uso doméstico en el predio sin nombre, localizado en la vereda Ben hur, corregimiento San Bernardo, municipio de Dagua, departamento del Valle del Cauca.

Que con la solicitud presentó la siguiente documentación:

- Formulario Único Nacional de Solicitudes de Concesión de Aguas Superficiales.
- Formulario Discriminación valores para determinar el costo del proyecto, obra o actividad.
- Fotocopia de la cédula de ciudadanía de la solicitante.
- Certificado de tradición matrícula inmobiliaria No. 370-279855 impreso el 03 de abril de 2014.

Como la solicitud se encuentra ajustada a lo establecido en las normas vigentes que regulan la materia y siendo la Corporación competente para conocer de la presente solicitud, según la facultad otorgada por el artículo 31 numeral 9 de la Ley 99 de diciembre 22 de 1993, el Director Regional de la DAR Pacifico Este.

DISPONE:

PRIMERO: INICIAR el procedimiento administrativo de la solicitud presentada por la señora ROSALBA VASQUEZ MENDOZA, identificada con la cédula de ciudadanía No. 31.208.625 de Cali - Valle, con residencia en la carrera 40 No. 48 - 77, municipio de Santiago de Cali, tendiente al Otorgamiento X o Cesión ____ o Modificación ____ o Traspaso ____ o Cancelación ____ o Renovación ____ o Prorroga ____, de: Concesión de aguas superficiales, para uso doméstico en el predio sin nombre, localizado en la vereda Ben hur, corregimiento San Bernardo, municipio de Dagua, departamento del Valle del Cauca.

SEGUNDO: Como tarifa por el servicio de evaluación del Derecho Ambiental, la señora ROSALBA VASQUEZ MENDOZA, deberá cancelar por una sola vez, a favor de La Corporación Autónoma Regional del Valle del Cauca – CVC, la suma de ochenta y seis mil ochocientos veinticuatro pesos (\$ 86.824.00) de acuerdo con lo establecido en la resolución 0100 No. 0100-0095-2013 y actualizada mediante la resolución 0100 No. 0100-0033 del 20 de enero de 2014.

PARÁGRAFO PRIMERO: La suma anteriormente expresada deberá ser cancelada en la cuenta de las Entidades Financieras establecidas en la factura que se le entregará en las instalaciones de la DAR Pacifico Este, con sede en el municipio de Dagua o en cualquier oficina de La CVC en el Valle. La suma anterior, deberá ser cancelada en el término de los cinco (05) días siguientes a la fecha de recibo del presente Auto.

PARÁGRAFO SEGUNDO: El trámite no se continuará hasta tanto se haya pagado la tarifa por el servicio de evaluación. Transcurrido dos (2) meses de la expedición del presente auto sin que se presente el usuario a impulsar el trámite se archivara la solicitud sin perjuicio que esta se presente de nuevo.

TERCERO: ORDÉNESE la fijación de un aviso en lugar público y visible de la Alcaldía del municipio de Dagua (Valle), el cual deberá contener las partes pertinentes a la solicitud por el termino de 10 días. Una vez desfijado dicho aviso, deberá glosarse al expediente con las correspondientes constancias de fijación y desfijación.

PARAGRAFO: Dentro de los cinco (5) días hábiles siguientes a la desfijación del citado aviso, deberá fijarse fecha y hora para la práctica de una visita ocular al sitio materia de la petición, en la cual deberá verificarse los hechos relacionados con la solicitud. Dentro de los cinco (5) días siguientes a la práctica de dicha diligencia, se deberá rendir el respectivo concepto técnico.

CUARTO: (UNICAMENTE PARA LICENCIAS AMBIENTALES O PLANES DE MANEJO AMBIENTAL): Por parte el(os) señor(a)(s) o sociedad _____, publíquese el texto del presente Auto dentro de los primeros CINCO (5) días hábiles siguientes al recibo del mismo, por una sola vez en un diario de amplia circulación en la región. Un ejemplar del diario que contenga la publicación debe allegarse a la Corporación, en un término que no podrá exceder los CINCO (5) días siguientes a la publicación.

PARAGRAFO: En caso de no presentarse la constancia de la publicación del Auto de Iniciación de Trámite y la constancia de pago del servicio de evaluación dentro de los términos señalados, se aplicará lo establecido en el artículo 13 del Código Contencioso Administrativo.

QUINTO: Por parte de La Dirección Ambiental Regional Pacifico Este, publíquese un extracto de este auto con los datos pertinentes a la solicitud, en el Boletín de Actos Administrativos Ambientales de la CVC, para efectos de lo dispuesto en el artículo 70 de la Ley 99 de 1993, en concordancia con el artículo 15 del Código Contencioso Administrativo.

SEXTO: Por parte de La Dirección Ambiental Regional Pacifico Este, comuníquese el presente auto a la señora ROSALBA VASQUEZ MENDOZA, identificada con la cédula de ciudadanía No. 31.208.625 de Cali - Valle, con residencia en la carrera 40 No. 48 - 77, municipio de Santiago de Cali.

PUBLÍQUESE Y CÚMPLASE.

EDUARDO VELASCO ABAD
Director Territorial
Dirección Ambiental Regional Pacífico Este

Dagua, 08 de abril de 2014

CONSIDERANDO

Que la señora SIXTA TULIA GOMEZ DE SALAMANCA, identificada con la cédula de ciudadanía No. 29.416.771 expedida en Dagua – Valle, con residencia en el Km 26 sector Morelia, municipio de Dagua, obrando en calidad de propietaria, escrito presentado en fecha 06 de febrero de 2014, radicación N° 10085, solicita a La Dirección Ambiental Regional Pacífico Este, el Otorgamiento X o Cesión ___ o Modificación ___ o Traspaso ___ o Cancelación ___ o Renovación ___ o Prorroga ___, CONCESIÓN AGUAS SUPERFICIALES X SUBTERRANEAS ___, PERMISO ___ O AUTORIZACIÓN___ APROVECHAMIENTO FORESTAL ÚNICO, PERMISO___ O AUTORIZACIÓN___ APROVECHAMIENTO FORESTAL PERSISTENTE, PERMISO___ O AUTORIZACIÓN___ APROVECHAMIENTO FORESTAL DOMÉSTICO, PERMISO DE VERTIMIENTO___ PERMISO DE EMISIONES ATMOSFÉRICAS___, PERMISO CONSTRUCCIÓN DE VÍAS___Y/O EXPLANACIÓN___, PERMISO ADECUACIÓN DE TERRENO___, LICENCIA AMBIENTAL___ O PLAN DE MANEJO AMBIENTAL___, OCUPACIÓN DE CAUCE Y APROBACIÓN OBRAS HIDRAÚLICAS___, para uso doméstico en el predio La Cañada, localizado en el Km 26 sector Morelia, municipio de Dagua, departamento del Valle del Cauca.

Que con la solicitud presentó la siguiente documentación:

- Formulario Único Nacional de Solicitudes de Concesión de Aguas Superficiales
- Formulario Discriminación valores para determinar el costo del proyecto, obra o actividad.
- Fotocopia de la cédula de ciudadanía del solicitante.
- Certificado de tradición matrícula inmobiliaria N° 370-110786 impreso el 29 de enero de 2014 por la Oficina de Registro de Instrumentos Públicos de Cali.

Como la solicitud se encuentra ajustada a lo establecido en las normas vigentes que regulan la materia y siendo la Corporación competente para conocer de la presente solicitud, según la facultad otorgada por el artículo 31 numeral 9 de la Ley 99 de diciembre 22 de 1993, el Director Regional de la DAR Pacífico Este

DISPONE:

PRIMERO: INICIAR el procedimiento administrativo de la solicitud presentada por la señora SIXTA TULIA GOMEZ DE SALAMANCA, identificada con la cédula de ciudadanía No. 29.416.771 expedida en Dagua – Valle, con residencia en el Km 26 sector Morelia, municipio de Dagua, tendiente al Otorgamiento X o Cesión___ o Modificación___ o Traspaso___ o Cancelación___ o Renovación___ o Prorroga___, de: Concesión de aguas superficiales, para uso doméstico en el predio La Cañada, localizado en el Km 26 sector Morelia, municipio de Dagua.

SEGUNDO: Como tarifa por el servicio de evaluación del derecho ambiental, la señora SIXTA TULIA GOMEZ DE SALAMANCA, deberá cancelar por una sola vez, a favor de La Corporación Autónoma Regional del Valle del Cauca – CVC, la suma de ochenta y seis mil ochocientos veinticuatro pesos (\$ 86.824.00) de acuerdo con lo establecido en la Resolución 0100 No. 0100-0095-2013 y actualizada por medio de la resolución 0100 No. 0100-0033 de 2014.

PARÁGRAFO PRIMERO: La suma anteriormente expresada deberá ser cancelada en la cuenta de las Entidades Financieras establecidas en la factura que se le entregará en las instalaciones de la DAR Pacífico Este, con sede en Dagua o en cualquier oficina de La CVC en el Valle. La suma anterior, deberá ser cancelada en el término de los cinco (05) días siguientes a la fecha de recibo del presente Auto.

PARÁGRAFO SEGUNDO: El trámite no se continuará hasta tanto se haya pagado la tarifa por el servicio de evaluación. Transcurrido dos (2) meses de la expedición del presente auto sin que se presente el usuario a impulsar el trámite se archivará la solicitud sin perjuicio que esta se presente de nuevo.

TERCERO: ORDÉNESE la fijación de un aviso en lugar público y visible de la Alcaldía del municipio de Dagua (Valle), el cual deberá contener las partes pertinentes a la solicitud por el termino de 10 días. Una vez desfijado dicho aviso, deberá glosarse al expediente con las correspondientes constancias de fijación y desfijación.

PARAGRAFO: Dentro de los cinco (5) días hábiles siguientes a la desfijación del citado aviso, deberá fijarse fecha y hora para la práctica de una visita ocular al sitio materia de la petición, en la cual deberá verificarse los hechos relacionados con la solicitud. Dentro de los cinco (5) días siguientes a la práctica de dicha diligencia, se deberá rendir el respectivo concepto técnico.

CUARTO: (UNICAMENTE PARA LICENCIAS AMBIENTALES O PLANES DE MANEJO AMBIENTAL): Por parte el(os) señor(a)(s) o sociedad _____, publíquese el texto del presente Auto dentro de los primeros CINCO (5) días hábiles siguientes al recibo del mismo, por una sola vez en un diario de amplia circulación en la región. Un ejemplar del diario que contenga la publicación debe allegarse a la Corporación, en un término que no podrá exceder los CINCO (5) días siguientes a la publicación.

PARAGRAFO: En caso de no presentarse la constancia de la publicación del Auto de Iniciación de Trámite y la constancia de pago del servicio de evaluación dentro de los términos señalados, se aplicará lo establecido en el artículo 13 del Código Contencioso Administrativo.

QUINTO: Por parte de La Dirección Ambiental Regional Pacífico Este, publíquese un extracto de este auto con los datos pertinentes a la solicitud, en el Boletín de Actos Administrativos Ambientales de la CVC, para efectos de lo dispuesto en el artículo 70 de la Ley 99 de 1993, en concordancia con el artículo 15 del Código Contencioso Administrativo.

SEXTO: Por parte de La Dirección Ambiental Regional Pacífico Este, comuníquese el presente auto a la señora SIXTA TULIA GOMEZ DE SALAMANCA, identificada con la cédula de ciudadanía No. 29.416.771 expedida en Dagua – Valle, con residencia en el Km 26 sector Morelia, municipio de Dagua.

PUBLÍQUESE Y CÚPLASE.

EDUARDO VELASCO ABAD
Director Territorial
Dirección Ambiental Regional Pacífico Este

Dagua, 07 de abril de 2014

CONSIDERANDO

Que la señora TRANSITO BOTINA BOTINA, con residencia en el predio Villa María, vereda La Clorinda, municipio de Dagua, obrando en calidad de propietaria, escrito presentado en fecha 06 de octubre de 2011, radicación N° 61716, solicita a La Dirección Ambiental Regional Pacífico Este, el Otorgamiento X o Cesión ____ o Modificación ____ o Traspaso ____ o Cancelación ____ o Renovación ____ o Prorroga ____, CONCESIÓN AGUAS SUPERFICIALES X SUBTERRANEAS ____, PERMISO ____ O AUTORIZACIÓN____ APROVECHAMIENTO FORESTAL ÚNICO, PERMISO____ O AUTORIZACIÓN____ APROVECHAMIENTO FORESTAL PERSISTENTE, PERMISO____ O AUTORIZACIÓN____ APROVECHAMIENTO FORESTAL DOMÉSTICO, PERMISO DE VERTIMIENTO____ PERMISO DE EMISIONES ATMOSFÉRICAS____, PERMISO CONSTRUCCIÓN DE VÍAS____Y/O EXPLANACIÓN____, PERMISO ADECUACIÓN DE TERRENO____, LICENCIA AMBIENTAL____ O PLAN DE MANEJO AMBIENTAL____, OCUPACIÓN DE CAUCE Y APROBACIÓN OBRAS HIDRAÚLICAS____, para uso doméstico en el predio Villa María, localizado en la vereda La Clorinda, municipio de Dagua, departamento del Valle del Cauca.

Que con la solicitud presentó la siguiente documentación:

- Formulario Único Nacional de Solicitudes de Concesión de Aguas Superficiales
- Formulario Discriminación valores para determinar el costo del proyecto, obra o actividad.
- Certificado de tradición matrícula inmobiliaria N° 370-619426 impreso el 29 de junio de 2011 por la Oficina de Registro de Instrumentos Públicos de Cali.

Como la solicitud se encuentra ajustada a lo establecido en las normas vigentes que regulan la materia y siendo la Corporación competente para conocer de la presente solicitud, según la facultad otorgada por el artículo 31 numeral 9 de la Ley 99 de diciembre 22 de 1993, el Director Regional de la DAR Pacífico Este

DISPONE:

PRIMERO: INICIAR el procedimiento administrativo de la solicitud presentada por la señora TRANSITO BOTINA BOTINA, con residencia en el predio Villa María, vereda La Clorinda, municipio de Dagua, tendiente al Otorgamiento X o Cesión____ o Modificación____ o Traspaso____ o Cancelación____ o Renovación____ o Prorroga____, de: Concesión de aguas superficiales, para uso doméstico en el predio Villa María, vereda La Clorinda, municipio de Dagua

SEGUNDO: Como tarifa por el servicio de evaluación del derecho ambiental, la señora TRANSITO BOTINA BOTINA, deberá cancelar por una sola vez, a favor de La Corporación Autónoma Regional del Valle del Cauca – CVC, la suma de ochenta y seis mil ochocientos veinticuatro pesos (\$ 86.824.00) de acuerdo con lo establecido en la Resolución 0100 No. 0100-0095-2013 y actualizada por medio de la resolución 0100 No. 0100-0033 de 2014.

PARÁGRAFO PRIMERO: La suma anteriormente expresada deberá ser cancelada en la cuenta de las Entidades Financieras establecidas en la factura que se le entregará en las instalaciones de la DAR Pacífico Este, con sede en Dagua o en cualquier oficina de La CVC en el Valle. La suma anterior, deberá ser cancelada en el término de los cinco (05) días siguientes a la fecha de recibo del presente Auto.

PARÁGRAFO SEGUNDO: El trámite no se continuará hasta tanto se haya pagado la tarifa por el servicio de evaluación. Transcurrido dos (2) meses de la expedición del presente auto sin que se presente el usuario a impulsar el trámite se archivará la solicitud sin perjuicio que esta se presente de nuevo.

TERCERO: ORDÉNESE la fijación de un aviso en lugar público y visible de la Alcaldía del municipio de Dagua (Valle), el cual deberá contener las partes pertinentes a la solicitud por el término de 10 días. Una vez desfijado dicho aviso, deberá glosarse al expediente con las correspondientes constancias de fijación y desfijación.

PARAGRAFO: Dentro de los cinco (5) días hábiles siguientes a la desfijación del citado aviso, deberá fijarse fecha y hora para la práctica de una visita ocular al sitio materia de la petición, en la cual deberá verificarse los hechos relacionados con la solicitud. Dentro de los cinco (5) días siguientes a la práctica de dicha diligencia, se deberá rendir el respectivo concepto técnico.

CUARTO: (UNICAMENTE PARA LICENCIAS AMBIENTALES O PLANES DE MANEJO AMBIENTAL): Por parte el(os) señor(a)(s) o sociedad _____, publíquese el texto del presente Auto dentro de los primeros CINCO (5) días hábiles siguientes al recibo del mismo, por una sola vez en un diario de amplia circulación en la región. Un ejemplar del diario que contenga la publicación debe allegarse a la Corporación, en un término que no podrá exceder los CINCO (5) días siguientes a la publicación.

PARAGRAFO: En caso de no presentarse la constancia de la publicación del Auto de Iniciación de Trámite y la constancia de pago del servicio de evaluación dentro de los términos señalados, se aplicará lo establecido en el artículo 13 del Código Contencioso Administrativo.

QUINTO: Por parte de La Dirección Ambiental Regional Pacífico Este, publíquese un extracto de este auto con los datos pertinentes a la solicitud, en el Boletín de Actos Administrativos Ambientales de la CVC, para efectos de lo dispuesto en el artículo 70 de la Ley 99 de 1993, en concordancia con el artículo 15 del Código Contencioso Administrativo.

SEXTO: Por parte de La Dirección Ambiental Regional Pacífico Este, comuníquese el presente auto a la señora TRANSITO BOTINA BOTINA, con residencia en el predio Villa María, vereda La Clorinda, municipio de Dagua.

PUBLÍQUESE Y CÚPLASE.

EDUARDO VELASCO ABAD
Director Territorial
Dirección Ambiental Regional Pacífico Este

Dagua, 30 de abril de 2013

CONSIDERANDO

Que el señor FRANCISCO JAVIER MUÑOZ ECHEVERRY, identificado con la cédula de ciudadanía No. 16.053.322 de Pacora - Caldas, con residencia en la calle 20 No. 118 – 52, Santiago de Cali, obrando en su propio nombre y mediante escrito presentado en fecha 10 de marzo de 2014, radicación No. 21256, solicita a La Dirección Ambiental Regional Pacífico Este, el Otorgamiento _____ o Cesión _____ o Modificación _____ o Traspaso X o Cancelación _____ o Renovación _____ o Prorroga _____, CONCESIÓN AGUAS SUPERFICIALES X SUBTERRANEAS _____, PERMISO O AUTORIZACIÓN _____ APROVECHAMIENTO FORESTAL ÚNICO, PERMISO _____ O AUTORIZACIÓN _____ APROVECHAMIENTO FORESTAL PERSISTENTE, PERMISO _____ O AUTORIZACIÓN _____ APROVECHAMIENTO FORESTAL DOMÉSTICO, PERMISO DE VERTIMIENTO _____, PERMISO DE EMISIONES ATMOSFÉRICAS _____, PERMISO CONSTRUCCIÓN DE VÍAS _____ Y/O EXPLANACIÓN _____, PERMISO ADECUACIÓN DE TERRENO _____, LICENCIA AMBIENTAL _____ O PLAN DE MANEJO AMBIENTAL _____, OCUPACIÓN DE CAUCE Y APROBACIÓN OBRAS HIDRAÚLICAS _____, de la resolución 0740 No. 000442 del 01 de junio de 2012 “Por la cual de otorga una concesión de aguas superficiales de uso público”, a favor del señor Jorge Posada Ángel, identificado con cédula de ciudadanía No. 6.086.694 de Cali – Valle; para uso doméstico en el predio sin nombre, localizado en la vereda Sabaletas, corregimiento Madroñal, municipio de Restrepo.

Que con la solicitud presentó la siguiente documentación:

- Formulario Único Nacional de Solicitudes de Concesión de Aguas Superficiales
- Formulario Discriminación valores para determinar el costo del proyecto, obra o actividad, por valor de \$ 455.500.000
- Fotocopia de la cédula de ciudadanía del solicitante.
- Certificado de tradición matrícula inmobiliaria No. 370-298320 impreso el 13 de diciembre de 2013.

- Fotocopia de la resolución 0740 No. 000442 del 01 de junio de 2012, "Por la cual se otorga una concesión de aguas superficiales de uso público", a favor del señor Jorge Posada Ángel.

Como la solicitud se encuentra ajustada a lo establecido en las normas vigentes que regulan la materia y siendo la Corporación competente para conocer de la presente solicitud, según la facultad otorgada por el artículo 31 numeral 9 de la Ley 99 de diciembre 22 de 1993, el Director Regional de la DAR Pacífico Este

DISPONE:

PRIMERO: INICIAR el procedimiento administrativo de la solicitud presentada por el señor FRANCISCO JAVIER MUÑOZ ECHEVERRY, identificado con la cédula de ciudadanía No. 16.053.322 de Pacora - Caldas, con residencia en la calle 20 No. 118 – 52, Santiago de Cali, tendiente al Otorgamiento ____ o Cesión ____ o Modificación ____ o Traspaso X o Cancelación ____ o Renovación ____ o Prorroga ____, de la resolución 0740 No. 000442 del 01 de junio de 2012 "Por la cual se otorga una concesión de aguas superficiales de uso público", a favor del señor Jorge Posada Ángel, identificado con cédula de ciudadanía No. 6.086.694 de Cali – Valle.

SEGUNDO: Como tarifa por el servicio de evaluación del Derecho Ambiental, el señor FRANCISCO JAVIER MUÑOZ ECHEVERRY, deberá cancelar por una sola vez, a favor de La Corporación Autónoma Regional del Valle del Cauca – CVC, la suma de tres millones ciento setenta y ocho pesos (\$ 3.107.598) de acuerdo con lo establecido en la Resolución 0100 No. 0100-0095-2013 y actualizada por medio de la resolución 0100 No. 0100-0033 de 2014.

PARÁGRAFO PRIMERO: La suma anteriormente expresada deberá ser cancelada en la cuenta de las Entidades Financieras establecidas en la factura que se le entregará en las instalaciones de la DAR Pacífico Este, con sede en Dagua o en cualquier oficina de La CVC en el Valle. La suma anterior, deberá ser cancelada en el término de los cinco (05) días siguientes a la fecha de recibo del presente Auto.

PARÁGRAFO SEGUNDO: El trámite no se continuará hasta tanto se haya pagado la tarifa por el servicio de evaluación. Transcurrido dos (2) meses de la expedición del presente auto sin que se presente el usuario a impulsar el trámite se archivará la solicitud sin perjuicio que esta se presente de nuevo.

TERCERO: ORDÉNESE la fijación de un aviso en lugar público y visible de la Alcaldía del municipio de Restrepo (Valle), el cual deberá contener las partes pertinentes a la solicitud por el término de 10 días. Una vez desfijado dicho aviso, deberá glosarse al expediente con las correspondientes constancias de fijación y desfijación.

PARAGRAFO: Dentro de los cinco (5) días hábiles siguientes a la desfijación del citado aviso, deberá fijarse fecha y hora para la práctica de una visita ocular al sitio materia de la petición, en la cual deberá verificarse los hechos relacionados con la solicitud. Dentro de los cinco (5) días siguientes a la práctica de dicha diligencia, se deberá rendir el respectivo concepto técnico.

CUARTO: (UNICAMENTE PARA LICENCIAS AMBIENTALES O PLANES DE MANEJO AMBIENTAL): Por parte el(os) señor(a)(s) o sociedad _____, publíquese el texto del presente Auto dentro de los primeros CINCO (5) días hábiles siguientes al recibo del mismo, por una sola vez en un diario de amplia circulación en la región. Un ejemplar del diario que contenga la publicación debe allegarse a la Corporación, en un término que no podrá exceder los CINCO (5) días siguientes a la publicación.

PARAGRAFO: En caso de no presentarse la constancia de la publicación del Auto de Iniciación de Trámite y la constancia de pago del servicio de evaluación dentro de los términos señalados, se aplicará lo establecido en el artículo 13 del Código Contencioso Administrativo.

QUINTO: Por parte de La Dirección Ambiental Regional Pacífico Este, publíquese un extracto de este auto con los datos pertinentes a la solicitud, en el Boletín de Actos Administrativos Ambientales de la CVC, para efectos de lo dispuesto en el artículo 70 de la Ley 99 de 1993, en concordancia con el artículo 15 del Código Contencioso Administrativo.

SEXTO: Por parte de La Dirección Ambiental Regional Pacífico Este, comuníquese el presente auto al señor FRANCISCO JAVIER MUÑOZ ECHEVERRY, identificado con la cédula de ciudadanía No. 16.053.322 de Pacora - Caldas, con residencia en la calle 20 No. 118 – 52, Santiago de Cali.

PUBLÍQUESE Y CÚMPLASE

EDUARDO VELASCO ABAD
Director Territorial
Dirección Ambiental Regional Pacífico Este

Dagua, 14 de abril de 2014

CONSIDERANDO

Que la señora ORFA CORDOBA RODRIGUEZ, identificada con la cédula de ciudadanía No. 31.235.911 expedida en Cali – Valle, con residencia en la carrera 74CN No. 1B – 88, municipio de Santiago de Cali, obrando en calidad de propietaria, escrito presentado en fecha 17 de marzo de 2014, radicación N° 22419, solicita a La Dirección Ambiental Regional Pacífico Este, el Otorgamiento X o Cesión ____ o Modificación ____ o Traspaso ____ o Cancelación ____ o Renovación ____ o Prorroga ____, CONCESIÓN AGUAS SUPERFICIALES X SUBTERRANEAS ____, PERMISO ____ O AUTORIZACIÓN ____ APROVECHAMIENTO FORESTAL ÚNICO, PERMISO ____ O AUTORIZACIÓN ____ APROVECHAMIENTO FORESTAL PERSISTENTE, PERMISO ____ O AUTORIZACIÓN ____ APROVECHAMIENTO FORESTAL DOMÉSTICO, PERMISO DE VERTIMIENTO ____ PERMISO DE EMISIONES ATMOSFÉRICAS ____, PERMISO CONSTRUCCIÓN DE VÍAS ____ Y/O EXPLANACIÓN ____, PERMISO ADECUACIÓN DE TERRENO ____, LICENCIA AMBIENTAL ____ O PLAN DE MANEJO AMBIENTAL ____, OCUPACIÓN DE CAUCE Y APROBACIÓN OBRAS HIDRAÚLICAS ____, para uso doméstico en el predio La Karena, localizado en el corregimiento de San Bernardo, municipio de Dagua, departamento del Valle del Cauca.

Que con la solicitud presentó la siguiente documentación:

- Formulario Único Nacional de Solicitudes de Concesión de Aguas Superficiales
- Formulario Discriminación valores para determinar el costo del proyecto, obra o actividad.
- Fotocopia de la cédula de ciudadanía de la solicitante.
- Certificado de tradición matrícula inmobiliaria No. 370-379978 impreso el 07 de marzo de 2014 por la Oficina de Registro de Instrumentos Públicos de Cali.
- Fotocopia de la escritura pública No. 0119 del 10 de febrero de 2014.
- Plano de la ubicación general del predio.

Como la solicitud se encuentra ajustada a lo establecido en las normas vigentes que regulan la materia y siendo la Corporación competente para conocer de la presente solicitud, según la facultad otorgada por el artículo 31 numeral 9 de la Ley 99 de diciembre 22 de 1993, el Director Regional de la DAR Pacífico Este

DISPONE:

PRIMERO: INICIAR el procedimiento administrativo de la solicitud presentada por la señora ORFA CORDOBA RODRIGUEZ, identificada con la cédula de ciudadanía No. 31.235.911 expedida en Cali – Valle, con residencia en la carrera 74CN No. 1B – 88, municipio de Santiago de Cali, tendiente al Otorgamiento X o Cesión ____ o Modificación ____ o Traspaso ____ o Cancelación ____ o Renovación ____ o Prorroga ____, de: Concesión de aguas superficiales, para uso doméstico en el predio La Karena, localizado en el corregimiento de San Bernardo, municipio de Dagua.

SEGUNDO: Como tarifa por el servicio de evaluación del derecho ambiental, la señora ORFA CORDOBA RODRIGUEZ, deberá cancelar por una sola vez, a favor de La Corporación Autónoma Regional del Valle del Cauca – CVC, la suma de ciento setenta y dos mil trescientos dieciocho pesos (\$ 172.318.00) de acuerdo con lo establecido en la Resolución 0100 No. 0100-0095-2013 y actualizada por medio de la resolución 0100 No. 0100-0033 de 2014.

PARÁGRAFO PRIMERO: La suma anteriormente expresada deberá ser cancelada en la cuenta de las Entidades Financieras establecidas en la factura que se le entregará en las instalaciones de la DAR Pacífico Este, con sede en Dagua o en cualquier oficina de La CVC en el Valle. La suma anterior, deberá ser cancelada en el término de los cinco (05) días siguientes a la fecha de recibo del presente Auto.

PARÁGRAFO SEGUNDO: El trámite no se continuará hasta tanto se haya pagado la tarifa por el servicio de evaluación. Transcurrido dos (2) meses de la expedición del presente auto sin que se presente el usuario a impulsar el trámite se archivara la solicitud sin perjuicio que esta se presente de nuevo.

TERCERO: ORDÉNESE la fijación de un aviso en lugar público y visible de la Alcaldía del municipio de Dagua (Valle), el cual deberá contener las partes pertinentes a la solicitud por el termino de 10 días. Una vez desfijado dicho aviso, deberá glosarse al expediente con las correspondientes constancias de fijación y desfijación.

PARAGRAFO: Dentro de los cinco (5) días hábiles siguientes a la desfijación del citado aviso, deberá fijarse fecha y hora para la práctica de una visita ocular al sitio materia de la petición, en la cual deberá verificarse los hechos relacionados con la solicitud. Dentro de los cinco (5) días siguientes a la práctica de dicha diligencia, se deberá rendir el respectivo concepto técnico.

CUARTO: (UNICAMENTE PARA LICENCIAS AMBIENTALES O PLANES DE MANEJO AMBIENTAL): Por parte el(os) señor(a)(s) o sociedad _____, publíquese el texto del presente Auto dentro de los primeros CINCO (5) días hábiles siguientes al recibo del mismo, por una sola vez en un diario de amplia circulación en la región. Un ejemplar del diario que contenga la publicación debe allegarse a la Corporación, en un término que no podrá exceder los CINCO (5) días siguientes a la publicación.

PARAGRAFO: En caso de no presentarse la constancia de la publicación del Auto de Iniciación de Trámite y la constancia de pago del servicio de evaluación dentro de los términos señalados, se aplicará lo establecido en el artículo 13 del Código Contencioso Administrativo.

QUINTO: Por parte de La Dirección Ambiental Regional Pacífico Este, publíquese un extracto de este auto con los datos pertinentes a la solicitud, en el Boletín de Actos Administrativos Ambientales de la CVC, para efectos de lo dispuesto en el artículo 70 de la Ley 99 de 1993, en concordancia con el artículo 15 del Código Contencioso Administrativo.

SEXTO: Por parte de La Dirección Ambiental Regional Pacífico Este, comuníquese el presente auto a la señora ORFA CORDOBA RODRIGUEZ, identificada con la cédula de ciudadanía No. 31.235.911 expedida en Cali – Valle, con residencia en la carrera 74CN No. 1B – 88, municipio de Santiago de Cali.

PUBLÍQUESE Y CÚMPLASE.

EDUARDO VELASCO ABAD
Director Territorial
Dirección Ambiental Regional Pacífico Este

AUTO INICIO DE TRÁMITE

Dagua, 23 de enero de 2014

CONSIDERANDO

Que el señor DIEGO ARCESIO CONDE GALVIS, identificado con la cédula de ciudadanía N° 16.655.888 expedida en Cali – Valle, con residencia en la calle 7 N°141 – 180 casa 23 Quintas de Pance, Santiago de Cali, obrando en su propio nombre y mediante escrito presentado en fecha 23 de octubre de 2013, radicación N° 073737, solicita a La Dirección Ambiental Regional Pacífico Este, el Otorgamiento X o Cesión ____ o Modificación ____ o Traspaso ____ o Cancelación ____ o Renovación ____ o Prorroga ____, CONCESIÓN AGUAS SUPERFICIALES X SUBTERRANEAS ____, PERMISO ____ O AUTORIZACIÓN ____ APROVECHAMIENTO FORESTAL ÚNICO ____, PERMISO ____ O AUTORIZACIÓN ____ APROVECHAMIENTO FORESTAL PERSISTENTE ____, PERMISO ____ O AUTORIZACIÓN ____ APROVECHAMIENTO FORESTAL DOMÉSTICO ____, PERMISO DE VERTIMIENTO ____, PERMISO DE EMISIONES ATMOSFÉRICAS ____, PERMISO CONSTRUCCIÓN DE VÍAS ____ Y/O EXPLANACIÓN ____, PERMISO ADECUACIÓN DE TERRENO ____, LICENCIA AMBIENTAL ____ O PLAN DE MANEJO AMBIENTAL ____, OCUPACIÓN DE CAUCE Y APROBACIÓN OBRAS HIDRAÚLICAS ____, para uso pecuario y de riego en sus predios La Esperanza y El Danubio, localizados en la vereda La Guaira, corregimiento de Lomitas, municipio de La Cumbre.

Que con la solicitud presentó la siguiente documentación:

- Formulario Único Nacional de Solicitudes de Concesión de Aguas Superficiales
- Formulario Discriminación valores para determinar el costo del proyecto, obra o actividad, por valor de \$ 45.080.000
- Fotocopia de la cédula de ciudadanía del solicitante.
- Certificados de tradición matrículas inmobiliarias N° 370-109476 y No. 370-129937 impresos el 18 de octubre de 2013 por la Oficina de Registro de Instrumentos Público de Cali.
- Plano de localización de los predios.

Como la solicitud se encuentra ajustada a lo establecido en las normas vigentes que regulan la materia y siendo la Corporación competente para conocer de la presente solicitud, según la facultad otorgada por el artículo 31 numeral 9 de la Ley 99 de diciembre 22 de 1993, el Director Regional de la DAR Pacífico Este

DISPONE:

PRIMERO: INICIAR el procedimiento administrativo de la solicitud presentada por el señor DIEGO ARCESIO CONDE GALVIS, identificado con la cédula de ciudadanía N° 16.655.888 expedida en Cali – Valle, con residencia en la calle 7 N°141 – 180 casa 23 Quintas de Pance, Santiago de Cali, tendiente al Otorgamiento X o Cesión ____ o Modificación ____ o Traspaso ____ o Cancelación ____ o Renovación ____ o Prorroga ____, de: Concesión de aguas superficiales, para uso pecuario y de riego en sus predios La Esperanza y El Danubio, localizados en la vereda La Guaira, corregimiento de Lomitas, municipio de La Cumbre.

SEGUNDO: Como tarifa por el servicio de evaluación del Derecho Ambiental, el señor DIEGO ARCESIO CONDE GALVIS, identificado con la cédula de ciudadanía N° 16.655.888 expedida en Cali – Valle, deberá cancelar por una sola vez, a favor de La Corporación Autónoma Regional del Valle del Cauca – CVC, la suma de trescientos treinta y ocho mil cuatrocientos dieciséis pesos (\$ 338.416) de acuerdo con lo establecido en la Resolución 0100 No. 0100 – 0095 - 2013.

PARÁGRAFO PRIMERO: La suma anteriormente expresada deberá ser cancelada en la cuenta de las Entidades Financieras establecidas en la factura que se le entregará en las instalaciones de la DAR Pacífico Este, con sede en Dagua o en cualquier oficina de La CVC en el Valle. La suma anterior, deberá ser cancelada en el término de los cinco (05) días siguientes a la fecha de recibo del presente Auto.

PARÁGRAFO SEGUNDO: El trámite no se continuará hasta tanto se haya pagado la tarifa por el servicio de evaluación. Transcurrido dos (2) meses de la expedición del presente auto sin que se presente el usuario a impulsar el trámite se archivara la solicitud sin perjuicio que esta se presente de nuevo.

TERCERO: ORDÉNESE la fijación de un aviso en lugar público y visible de la Alcaldía del municipio de La Cumbre (Valle), el cual deberá contener las partes pertinentes a la solicitud por el termino de 10 días. Una vez desfijado dicho aviso, deberá glosarse al expediente con las correspondientes constancias de fijación y desfijación.

PARAGRAFO: Dentro de los cinco (5) días hábiles siguientes a la desfijación del citado aviso, deberá fijarse fecha y hora para la práctica de una visita ocular al sitio materia de la petición, en la cual deberá verificarse los hechos relacionados con la solicitud. Dentro de los cinco (5) días siguientes a la práctica de dicha diligencia, se deberá rendir el respectivo concepto técnico.

CUARTO: (UNICAMENTE PARA LICENCIAS AMBIENTALES O PLANES DE MANEJO AMBIENTAL): Por parte el(os) señor(a)(s) o sociedad _____, publíquese el texto del presente Auto dentro de los primeros CINCO (5) días hábiles siguientes al recibo del mismo, por una sola vez en un diario de amplia circulación en la región. Un ejemplar del diario que contenga la publicación debe allegarse a la Corporación, en un término que no podrá exceder los CINCO (5) días siguientes a la publicación.

PARAGRAFO: En caso de no presentarse la constancia de la publicación del Auto de Iniciación de Trámite y la constancia de pago del servicio de evaluación dentro de los términos señalados, se aplicará lo establecido en el artículo 13 del Código Contencioso Administrativo.

QUINTO: Por parte de La Dirección Ambiental Regional Pacífico Este, publíquese un extracto de este auto con los datos pertinentes a la solicitud, en el Boletín de Actos Administrativos Ambientales de la CVC, para efectos de lo dispuesto en el artículo 70 de la Ley 99 de 1993, en concordancia con el artículo 15 del Código Contencioso Administrativo.

SEXTO: Por parte de La Dirección Ambiental Regional Pacífico Este, comuníquese el presente auto el señor DIEGO ARCESIO CONDE GALVIS, identificado con la cédula de ciudadanía N° 16.655.888 expedida en Cali – Valle, con residencia en la calle 7 N°141 – 180 casa 23 Quintas de Pance, Santiago de Cali.

PUBLÍQUESE Y CÚPLASE.

RODRIGO MERCADO SANCHEZ
Director Territorial (C)
Dirección Ambiental Regional Pacífico Este

Revisó: Samir Chavarro Salcedo - Profesional Especializado

Expediente 0761-010-002-093-2013

AUTO INICIO DE TRÁMITE

Dagua, 08 de enero de 2014

CONSIDERANDO

Que el señor DIEGO CARDONA CAMPO, identificado con la cédula de ciudadanía N° 6.319.124 expedida en Guacarí– Valle, con residencia en la calle 1 N° 56 – 70 casa 24, Santiago de Cali, obrando en su propio nombre y mediante escrito presentado en fecha 10 de octubre de 2013, radicación N° 72543, solicita a La Dirección Ambiental Regional Pacífico Este, el Otorgamiento ___ o Cesión ___ o Modificación X o Traspaso ___ o Cancelación ___ o Renovación ___ o Prorroga ___, CONCESIÓN AGUAS SUPERFICIALES X, SUBTERRANEAS ___, PERMISO ___ O AUTORIZACIÓN ___ APROVECHAMIENTO FORESTAL ÚNICO, PERMISO ___ O AUTORIZACIÓN ___ APROVECHAMIENTO FORESTAL PERSISTENTE, PERMISO ___ O AUTORIZACIÓN ___ APROVECHAMIENTO FORESTAL DOMÉSTICO___, PERMISO DE VERTIMIENTO___ PERMISO DE EMISIONES ATMOSFÉRICAS___, PERMISO CONSTRUCCIÓN DE VÍAS___Y/O EXPLANACIÓN___, PERMISO ADECUACIÓN DE TERRENO___, LICENCIA AMBIENTAL___ O PLAN DE MANEJO AMBIENTAL___, OCUPACIÓN DE CAUCE Y APROBACIÓN OBRAS HIDRAÚLICAS___, de la resolución DAR P.E No. 0760-0761-000289 del 11 de junio de 2008, “Por la cual se otorga una concesión de aguas superficiales de uso público de la quebrada La Providencia” a favor del señor Diego Cardona Campo, para aumento de caudal, para los predios La Estrella, La Carmelita, La Leticia y 2 lotes, localizados en la vereda San Pablo, corregimiento de Restrepo, departamento del Valle del Cauca.

Que con la solicitud presentó la siguiente documentación:

- Formulario Único Nacional de Solicitudes de Concesión de Aguas Superficiales
- Formulario Discriminación valores para determinar el costo del proyecto, obra o actividad, por valor de \$ 82.5000.000
- Fotocopia de la cédula de ciudadanía del solicitante.

- Certificados de tradición matrículas inmobiliarias N° 370-504402, N° 370-34730, N° 370-504369, N° 370-827290, N° 370-760987 impresos el 09 de octubre de 2013.
- Escrituras públicas Nos. 506 y 507 de fecha 31 de diciembre de 2009
- Escritura pública No. 27 de fecha 04 de febrero de 2012.
- Plano de localización de los predios.

Como la solicitud se encuentra ajustada a lo establecido en las normas vigentes que regulan la materia y siendo la Corporación competente para conocer de la presente solicitud, según la facultad otorgada por el artículo 31 numeral 9 de la Ley 99 de diciembre 22 de 1993, el Director Regional de la DAR Pacífico Este

DISPONE:

PRIMERO: INICIAR el procedimiento administrativo de la solicitud presentada por el señor DIEGO CARDONA CAMPO, identificado con la cédula de ciudadanía N° 6.319.124 expedida en Guacarí- Valle, con residencia en la calle 1 N° 56 – 70 casa 24, Santiago de Cali, tendiente al Otorgamiento ___ o Cesión ___ o Modificación X o Traspaso ___ o Cancelación ___ o Renovación ___ o Prorroga ___, de: de la resolución DAR P.E No. 0760-0761-000289 del 11 de junio de 2008, “Por la cual se otorga una concesión de aguas superficiales de uso público de la quebrada La Providencia” a favor del señor Diego Cardona Campo, para aumento de caudal, para los predios La Estrella, La Carmelita, La Leticia y 2 lotes, localizados en la vereda San Pablo, corregimiento de Restrepo, departamento del Valle del Cauca.

SEGUNDO: Como tarifa por el servicio de evaluación del Derecho Ambiental, el señor DIEGO CARDONA CAMPO, identificado con la cédula de ciudadanía N° 6.319.124 expedida en Guacarí- Valle, deberá cancelar por una sola vez, a favor de La Corporación Autónoma Regional del Valle del Cauca – CVC, la suma de seiscientos setenta y siete mil ciento setenta y un pesos (\$ 677.171) de acuerdo con lo establecido en la Resolución 0100 No. 0100 – 0095 - 2013.

PARÁGRAFO PRIMERO: La suma anteriormente expresada deberá ser cancelada en la cuenta de las Entidades Financieras establecidas en la factura que se le entregará en las instalaciones de la DAR Pacífico Este, con sede en Dagua o en cualquier oficina de La CVC en el Valle. La suma anterior, deberá ser cancelada en el término de los cinco (05) días siguientes a la fecha de recibo del presente Auto.

PARÁGRAFO SEGUNDO: El trámite no se continuará hasta tanto se haya pagado la tarifa por el servicio de evaluación. Transcurrido dos (2) meses de la expedición del presente auto sin que se presente el usuario a impulsar el trámite se archivara la solicitud sin perjuicio que esta se presente de nuevo.

TERCERO: ORDÉNESE la fijación de un aviso en lugar público y visible de la Alcaldía del municipio de Restrepo (Valle), el cual deberá contener las partes pertinentes a la solicitud por el término de 10 días. Una vez desfijado dicho aviso, deberá glosarse al expediente con las correspondientes constancias de fijación y desfijación.

PARAGRAFO: Dentro de los cinco (5) días hábiles siguientes a la desfijación del citado aviso, deberá fijarse fecha y hora para la práctica de una visita ocular al sitio materia de la petición, en la cual deberá verificarse los hechos relacionados con la solicitud. Dentro de los cinco (5) días siguientes a la práctica de dicha diligencia, se deberá rendir el respectivo concepto técnico.

CUARTO: (UNICAMENTE PARA LICENCIAS AMBIENTALES O PLANES DE MANEJO AMBIENTAL): Por parte el(os) señor(a)(s) o sociedad _____, publíquese el texto del presente Auto dentro de los primeros CINCO (5) días hábiles siguientes al recibo del mismo, por una sola vez en un diario de amplia circulación en la región. Un ejemplar del diario que contenga la publicación debe allegarse a la Corporación, en un término que no podrá exceder los CINCO (5) días siguientes a la publicación.

PARAGRAFO: En caso de no presentarse la constancia de la publicación del Auto de Iniciación de Trámite y la constancia de pago del servicio de evaluación dentro de los términos señalados, se aplicará lo establecido en el artículo 13 del Código Contencioso Administrativo.

QUINTO: Por parte de La Dirección Ambiental Regional Pacífico Este, publíquese un extracto de este auto con los datos pertinentes a la solicitud, en el Boletín de Actos Administrativos Ambientales de la CVC, para efectos de lo dispuesto en el artículo 70 de la Ley 99 de 1993, en concordancia con el artículo 15 del Código Contencioso Administrativo.

SEXTO: Por parte de La Dirección Ambiental Regional Pacífico Este, comuníquese el presente auto al señor DIEGO CARDONA CAMPO, identificado con la cédula de ciudadanía N° 6.319.124 expedida en Guacarí- Valle, con residencia en la calle 1 N° 56 – 70 casa 24, Santiago de Cali.

PUBLÍQUESE Y CÚPLASE.

RODRIGO MERCADO SANCHEZ
Director Territorial (C)
Dirección Ambiental Regional Pacífico Este

Elaboró: Daniela Obando Burbano, Contrato No. 244 de 2013

Revisó: Samir Chavarro Salcedo - Profesional Especializado

AUTO INICIO DE TRÁMITE

Dagua, 09 de enero de 2014

CONSIDERANDO

Que el señor DIONEL QUINAYAS, identificado con la cédula de ciudadanía N° 14.975.731 expedida en Cali - Valle, con residencia en la vereda Benhur, corregimiento San Bernardo, municipio de Dagua, obrando en calidad de propietario, mediante escrito presentado en fecha 19 de diciembre de 2013, radicación N° 91306, solicita a La Dirección Ambiental Regional Pacífico Este, el Otorgamiento___ o Cesión___ o Modificación___ o Traspaso___ o Cancelación___ o Renovación___ o Prorroga X, CONCESIÓN AGUAS SUPERFICIALES X SUBTERANEAS___, PERMISO___ O AUTORIZACIÓN___ APROVECHAMIENTO FORESTAL ÚNICO___, PERMISO___ O AUTORIZACIÓN___ APROVECHAMIENTO FORESTAL PERSISTENTE, PERMISO___ O AUTORIZACIÓN___ APROVECHAMIENTO FORESTAL DOMÉSTICO, PERMISO DE VERTIMIENTO___, PERMISO DE EMISIONES ATMOSFÉRICAS___, PERMISO CONSTRUCCIÓN DE VÍAS___ Y/O EXPLANACIÓN___, PERMISO ADECUACIÓN DE TERRENO___, LICENCIA AMBIENTAL___ O PLAN DE MANEJO AMBIENTAL___, OCUPACIÓN DE CAUCE Y APROBACIÓN OBRAS HIDRAÚLICAS___, de la resolución OGAT P.E No. 0671 del 28 de junio de 2004, "Por la cual se otorga unas concesiones de aguas de uso público" aguas que son utilizadas en uso doméstico en el predio La Esperanza, localizado en la vereda Benhur, corregimiento San Bernardo, municipio de Dagua, departamento del Valle del Cauca.

Que con la solicitud presentó la siguiente documentación:

- Formulario Único Nacional de Solicitudes de Concesión de Aguas Superficiales
- Formulario Discriminación valores para determinar el costo del proyecto, obra o actividad, por valor de \$ 4.700.000
- Fotocopia de la cédula de ciudadanía del solicitante.
- Certificado de tradición matrícula inmobiliaria N° 370-404876 impreso el 27 de noviembre de 2013 por la Oficina de Registro de Instrumentos Públicos de Cali.
- Factura de pago por concepto de pago de tasa uso de agua del período comprendido entre el 01 de enero de 2013 al 31 de diciembre de 2013.

Como la solicitud se encuentra ajustada a lo establecido en las normas vigentes que regulan la materia y siendo la Corporación competente para conocer de la presente solicitud, según la facultad otorgada por el artículo 31 numeral 9 de la Ley 99 de diciembre 22 de 1993, el Director Regional de la DAR Pacífico Este

DISPONE:

PRIMERO: INICIAR el procedimiento administrativo de la solicitud presentada por el señor DIONEL QUINAYAS, identificado con la cédula de ciudadanía N° 14.975.731 expedida en Cali - Valle, con residencia en la vereda Benhur, corregimiento San Bernardo, municipio de Dagua, tendiente al Otorgamiento___ o Cesión___ o Modificación___ o Traspaso___ o Cancelación___ o Renovación___ o Prorroga X de: de la resolución OGAT P.E No. 0671 del 28 de junio de 2004, "Por la cual se otorga unas concesiones de aguas de uso público" aguas que son utilizadas en uso doméstico en el predio La Esperanza, localizado en la vereda Benhur, corregimiento San Bernardo, municipio de Dagua.

SEGUNDO: Como tarifa por el servicio de evaluación del Derecho Ambiental, el señor DIONEL QUINAYAS, identificado con la cédula de ciudadanía N° 14.975.731 expedida en Cali - Valle, deberá cancelar por una sola vez, a favor de La Corporación Autónoma Regional del Valle del Cauca – CVC, la suma de ochenta y cinco mil ciento setenta y dos pesos (\$ 85.172) de acuerdo con lo establecido en la Resolución 0100 No. 0100 – 0095 - 2013.

PARÁGRAFO PRIMERO: La suma anteriormente expresada deberá ser cancelada en la cuenta de las Entidades Financieras establecidas en la factura que se le entregará en las instalaciones de la DAR Pacífico Este, con sede en Dagua o en cualquier oficina de La CVC en el Valle. La suma anterior, deberá ser cancelada en el término de los cinco (05) días siguientes a la fecha de recibo del presente Auto.

PARÁGRAFO SEGUNDO: El trámite no se continuará hasta tanto se haya pagado la tarifa por el servicio de evaluación. Transcurrido dos (2) meses de la expedición del presente auto sin que se presente el usuario a impulsar el trámite se archivará la solicitud sin perjuicio que esta se presente de nuevo.

TERCERO: ORDÉNESE la fijación de un aviso en lugar público y visible de la Alcaldía del municipio de Dagua (Valle), el cual deberá contener las partes pertinentes a la solicitud por el término de 10 días. Una vez desfijado dicho aviso, deberá glosarse al expediente con las correspondientes constancias de fijación y desfijación.

PARAGRAFO: Dentro de los cinco (5) días hábiles siguientes a la desfijación del citado aviso, deberá fijarse fecha y hora para la práctica de una visita ocular al sitio materia de la petición, en la cual deberá verificarse los hechos relacionados con la solicitud. Dentro de los cinco (5) días siguientes a la práctica de dicha diligencia, se deberá rendir el respectivo concepto técnico.

CUARTO: (UNICAMENTE PARA LICENCIAS AMBIENTALES O PLANES DE MANEJO AMBIENTAL): Por parte el(os) señor(a)(s) o sociedad _____, publíquese el texto del presente Auto dentro de los primeros CINCO (5) días hábiles siguientes al recibo del mismo, por una sola vez en un diario de amplia circulación en la región. Un ejemplar del diario que contenga la publicación debe allegarse a la Corporación, en un término que no podrá exceder los CINCO (5) días siguientes a la publicación.

PARAGRAFO: En caso de no presentarse la constancia de la publicación del Auto de Iniciación de Trámite y la constancia de pago del servicio de evaluación dentro de los términos señalados, se aplicará lo establecido en el artículo 13 del Código Contencioso Administrativo.

QUINTO: Por parte de La Dirección Ambiental Regional Pacífico Este, publíquese un extracto de este auto con los datos pertinentes a la solicitud, en el Boletín de Actos Administrativos Ambientales de la CVC, para efectos de lo dispuesto en el artículo 70 de la Ley 99 de 1993, en concordancia con el artículo 15 del Código Contencioso Administrativo.

SEXTO: Por parte de La Dirección Ambiental Regional Pacífico Este, comuníquese el presente auto al señor DIONEL QUINAYAS, identificado con la cédula de ciudadanía N° 14.975.731 expedida en Cali - Valle, con residencia en la vereda Benhur, corregimiento San Bernardo, municipio de Dagua.

PUBLÍQUESE Y CÚPLASE.

RODRIGO MERCADO SANCHEZ
Director Territorial (C)
Dirección Ambiental Regional Pacífico Este

Elaboró: Daniela Obando Burbano, Contrato No. 244 de 2013
Revisó: Samir Chavarro Salcedo - Profesional Especializado

AUTO INICIO DE TRÁMITE

Dagua, 10 de enero de 2014

CONSIDERANDO

Que el señor GERARDO MARIA MONDRAGON VARELA, identificado con la cédula de ciudadanía N° 16.820.435 expedida en Jamundí – Valle, con residencia en la Avenida 39 Oeste N° 10 - 13, Santiago de Cali, obrando en su propio nombre y mediante escrito presentado en fecha 13 de diciembre de 2013, radicación N° 90657, solicita a La Dirección Ambiental Regional Pacífico Este, el Otorgamiento X o Cesión ____ o Modificación ____ o Traspaso ____ o Cancelación ____ o Renovación ____ o Prorroga ____, CONCESIÓN AGUAS SUPERFICIALES X SUBTERRANEAS ____, PERMISO ____ O AUTORIZACIÓN ____ APROVECHAMIENTO FORESTAL ÚNICO, PERMISO ____ O AUTORIZACIÓN ____ APROVECHAMIENTO FORESTAL PERSISTENTE, PERMISO ____ O AUTORIZACIÓN ____ APROVECHAMIENTO FORESTAL DOMÉSTICO ____, PERMISO DE VERTIMIENTO ____ PERMISO DE EMISIONES ATMOSFÉRICAS ____, PERMISO CONSTRUCCIÓN DE VÍAS ____ Y/O EXPLANACIÓN ____, PERMISO ADECUACIÓN DE TERRENO ____, LICENCIA AMBIENTAL ____ O PLAN DE MANEJO AMBIENTAL ____, OCUPACIÓN DE CAUCE Y APROBACIÓN OBRAS HIDRAÚLICAS ____, para riego en su predio Finca La Gracia, localizado en la vereda El Zapote, corregimiento El Piñal, municipio de Dagua.

Que con la solicitud presentó la siguiente documentación:

- Formulario Único Nacional de Solicitudes de Concesión de Aguas Superficiales
- Formulario Discriminación valores para determinar el costo del proyecto, obra o actividad, por valor de \$14.000.000
- Fotocopia de la cédula de ciudadanía del solicitante.
- Certificados de tradición matrículas inmobiliarias N° 370-8608896 y No. 370-872330 impresos el 13 y 9 de diciembre de 2013 respectivamente, por la Oficina de Registro de Instrumentos Público de Cali.

Como la solicitud se encuentra ajustada a lo establecido en las normas vigentes que regulan la materia y siendo la Corporación competente para conocer de la presente solicitud, según la facultad otorgada por el artículo 31 numeral 9 de la Ley 99 de diciembre 22 de 1993, el Director Regional de la DAR Pacífico Este

DISPONE:

PRIMERO: INICIAR el procedimiento administrativo de la solicitud presentada por el señor GERARDO MARIA MONDRAGON VARELA, identificado con la cédula de ciudadanía N° 16.820.435 expedida en Jamundí – Valle, con residencia en la avenida 39 Oeste N° 10 - 13, Santiago de Cali, tendiente al Otorgamiento X o Cesión ____ o Modificación ____ o Traspaso ____ o Cancelación ____ o Renovación ____ o Prorroga ____, de: Concesión de aguas superficiales, para riego en su predio Finca La Gracia, localizado en la vereda El Zapote, corregimiento El Piñal, municipio de Dagua.

SEGUNDO: Como tarifa por el servicio de evaluación del Derecho Ambiental, el señor GERARDO MARIA MONDRAGON VARELA, identificado con la cédula de ciudadanía N° 16.820.435 expedida en Jamundí – Valle, deberá cancelar por una sola vez, a favor de La Corporación Autónoma Regional del Valle del Cauca – CVC, la suma de ochenta y cinco mil ciento setenta y dos pesos (\$ 85.172) de acuerdo con lo establecido en la Resolución 0100 No. 0100 – 0095 - 2013.

PARÁGRAFO PRIMERO: La suma anteriormente expresada deberá ser cancelada en la cuenta de las Entidades Financieras establecidas en la factura que se le entregará en las instalaciones de la DAR Pacifico Este, con sede en Dagua o en cualquier oficina de La CVC en el Valle. La suma anterior, deberá ser cancelada en el término de los cinco (05) días siguientes a la fecha de recibo del presente Auto.

PARÁGRAFO SEGUNDO: El trámite no se continuará hasta tanto se haya pagado la tarifa por el servicio de evaluación. Transcurrido dos (2) meses de la expedición del presente auto sin que se presente el usuario a impulsar el trámite se archivará la solicitud sin perjuicio que esta se presente de nuevo.

TERCERO: ORDÉNESE la fijación de un aviso en lugar público y visible de la Alcaldía del municipio de Dagua (Valle), el cual deberá contener las partes pertinentes a la solicitud por el término de 10 días. Una vez desfijado dicho aviso, deberá glosarse al expediente con las correspondientes constancias de fijación y desfijación.

PARAGRAFO: Dentro de los cinco (5) días hábiles siguientes a la desfijación del citado aviso, deberá fijarse fecha y hora para la práctica de una visita ocular al sitio materia de la petición, en la cual deberá verificarse los hechos relacionados con la solicitud. Dentro de los cinco (5) días siguientes a la práctica de dicha diligencia, se deberá rendir el respectivo concepto técnico.

CUARTO: (UNICAMENTE PARA LICENCIAS AMBIENTALES O PLANES DE MANEJO AMBIENTAL): Por parte el(os) señor(a)(s) o sociedad _____, publíquese el texto del presente Auto dentro de los primeros CINCO (5) días hábiles siguientes al recibo del mismo, por una sola vez en un diario de amplia circulación en la región. Un ejemplar del diario que contenga la publicación debe allegarse a la Corporación, en un término que no podrá exceder los CINCO (5) días siguientes a la publicación.

PARAGRAFO: En caso de no presentarse la constancia de la publicación del Auto de Iniciación de Trámite y la constancia de pago del servicio de evaluación dentro de los términos señalados, se aplicará lo establecido en el artículo 13 del Código Contencioso Administrativo.

QUINTO: Por parte de La Dirección Ambiental Regional Pacifico Este, publíquese un extracto de este auto con los datos pertinentes a la solicitud, en el Boletín de Actos Administrativos Ambientales de la CVC, para efectos de lo dispuesto en el artículo 70 de la Ley 99 de 1993, en concordancia con el artículo 15 del Código Contencioso Administrativo.

SEXTO: Por parte de La Dirección Ambiental Regional Pacifico Este, comuníquese el presente auto al señor GERARDO MARIA MONDRAGON VARELA, identificado con la cédula de ciudadanía N° 16.820.435 expedida en Jamundí – Valle, con residencia en la avenida 39 Oeste N° 10 - 13, Santiago de Cali.

PUBLÍQUESE Y CÚPLASE.

RODRIGO MERCADO SANCHEZ
Director Territorial (C)
Dirección Ambiental Regional Pacifico Este

Elaboró: Daniela Obando Burbano, Contrato No. 244 de 2013
Revisó: Samir Chavarro Salcedo - Profesional Especializado

Expediente 0761-010-002-110-2013

AUTO INICIO DE TRÁMITE

Dagua, 10 de enero de 2014

CONSIDERANDO

Que el señor RICHARD ALVER GOMEZ ORTIZ, identificado con la cédula de ciudadanía N° 6.248.662 expedida en Dagua – Valle, con residencia en el corregimiento Los Alpes, vía a la carbonera, municipio de Dagua, obrando en su propio nombre y mediante escrito presentado en fecha 08 de octubre de 2013, radicación N° 72252, solicita a La Dirección Ambiental Regional Pacifico Este, el Otorgamiento X o Cesión ____ o Modificación ____ o Traspaso ____ o Cancelación ____ o Renovación ____ o Prorroga ____, CONCESIÓN AGUAS SUPERFICIALES X SUBTERRANEAS ____, PERMISO ____ O AUTORIZACIÓN ____ APROVECHAMIENTO FORESTAL ÚNICO, PERMISO ____ O AUTORIZACIÓN ____ APROVECHAMIENTO FORESTAL PERSISTENTE, PERMISO ____ O AUTORIZACIÓN ____ APROVECHAMIENTO FORESTAL DOMÉSTICO ____, PERMISO DE

VERTIMIENTO____, PERMISO DE EMISIONES ATMOSFÉRICAS____, PERMISO CONSTRUCCIÓN DE VÍAS____ Y/O EXPLANACIÓN____, PERMISO ADECUACIÓN DE TERRENO____, LICENCIA AMBIENTAL ____ O PLAN DE MANEJO AMBIENTAL____, OCUPACIÓN DE CAUCE Y APROBACIÓN OBRAS HIDRAÚLICAS____, para uso doméstico, pecuario y de riego en sus predios lote 7 y Lote 7A, localizados en el corregimiento Los Alpes, vía a la carbonera, municipio de Dagua.

Que con la solicitud presentó la siguiente documentación:

- Formulario Único Nacional de Solicitudes de Concesión de Aguas Superficiales
- Formulario Discriminación valores para determinar el costo del proyecto, obra o actividad, por valor de \$56.000.000
- Fotocopia de la cédula de ciudadanía del solicitante.
- Certificados de tradición matrículas inmobiliarias N° 370-244372 y No. 370-244373 impresos el 03 de octubre de 2013 y el 09 de enero de 2014 respectivamente, por la Oficina de Registro de Instrumentos Público de Cali.
- Certificación de la Unidad Municipal de Asistencia Técnica Agropecuaria de Dagua de fecha 28 de julio de 2011.
- Escritura pública No. 358 de fecha 16 de agosto de 2012.

Como la solicitud se encuentra ajustada a lo establecido en las normas vigentes que regulan la materia y siendo la Corporación competente para conocer de la presente solicitud, según la facultad otorgada por el artículo 31 numeral 9 de la Ley 99 de diciembre 22 de 1993, el Director Regional de la DAR Pacífico Este

DISPONE:

PRIMERO: INICIAR el procedimiento administrativo de la solicitud presentada por el señor RICHARD ALVER GOMEZ ORTIZ, identificado con la cédula de ciudadanía N° 6.248.662 expedida en Dagua – Valle, con residencia en el corregimiento Los Alpes, vía a la carbonera, municipio de Dagua, tendiente al Otorgamiento X o Cesión____ o Modificación____ o Traspaso____ o Cancelación____ o Renovación____ o Prorroga____, de: Concesión de aguas superficiales, para uso doméstico, pecuario y de riego en sus predios lote 7 y Lote 7A, localizados en el corregimiento Los Alpes, vía a la carbonera, municipio de Dagua.

SEGUNDO: Como tarifa por el servicio de evaluación del Derecho Ambiental, el señor RICHARD ALVER GOMEZ ORTIZ, identificado con la cédula de ciudadanía N° 6.248.662 expedida en Dagua – Valle, deberá cancelar por una sola vez, a favor de La Corporación Autónoma Regional del Valle del Cauca – CVC, la suma de trescientos treinta y ocho mil cuatrocientos dieciséis pesos (\$ 338.416) de acuerdo con lo establecido en la Resolución 0100 No. 0100 – 0095 - 2013.

PARÁGRAFO PRIMERO: La suma anteriormente expresada deberá ser cancelada en la cuenta de las Entidades Financieras establecidas en la factura que se le entregará en las instalaciones de la DAR Pacífico Este, con sede en Dagua o en cualquier oficina de La CVC en el Valle. La suma anterior, deberá ser cancelada en el término de los cinco (05) días siguientes a la fecha de recibo del presente Auto.

PARÁGRAFO SEGUNDO: El trámite no se continuará hasta tanto se haya pagado la tarifa por el servicio de evaluación. Transcurrido dos (2) meses de la expedición del presente auto sin que se presente el usuario a impulsar el trámite se archivara la solicitud sin perjuicio que esta se presente de nuevo.

TERCERO: ORDÉNESE la fijación de un aviso en lugar público y visible de la Alcaldía del municipio de Dagua (Valle), el cual deberá contener las partes pertinentes a la solicitud por el termino de 10 días. Una vez desfijado dicho aviso, deberá glosarse al expediente con las correspondientes constancias de fijación y desfijación.

PARAGRAFO: Dentro de los cinco (5) días hábiles siguientes a la desfijación del citado aviso, deberá fijarse fecha y hora para la práctica de una visita ocular al sitio materia de la petición, en la cual deberá verificarse los hechos relacionados con la solicitud. Dentro de los cinco (5) días siguientes a la práctica de dicha diligencia, se deberá rendir el respectivo concepto técnico.

CUARTO: (UNICAMENTE PARA LICENCIAS AMBIENTALES O PLANES DE MANEJO AMBIENTAL): Por parte el(os) señor(a)(s) o sociedad _____, publíquese el texto del presente Auto dentro de los primeros CINCO (5) días hábiles siguientes al recibo del mismo, por una sola vez en un diario de amplia circulación en la región. Un ejemplar del diario que contenga la publicación debe allegarse a la Corporación, en un término que no podrá exceder los CINCO (5) días siguientes a la publicación.

PARAGRAFO: En caso de no presentarse la constancia de la publicación del Auto de Iniciación de Trámite y la constancia de pago del servicio de evaluación dentro de los términos señalados, se aplicará lo establecido en el artículo 13 del Código Contencioso Administrativo.

QUINTO: Por parte de La Dirección Ambiental Regional Pacífico Este, publíquese un extracto de este auto con los datos pertinentes a la solicitud, en el Boletín de Actos Administrativos Ambientales de la CVC, para efectos de lo dispuesto en el artículo 70 de la Ley 99 de 1993, en concordancia con el artículo 15 del Código Contencioso Administrativo.

SEXTO: Por parte de La Dirección Ambiental Regional Pacífico Este, comuníquese el presente auto el señor RICHARD ALVER GOMEZ ORTIZ, identificado con la cédula de ciudadanía N° 6.248.662 expedida en Dagua – Valle, con residencia en el corregimiento Los Alpes, vía a la carbonera, municipio de Dagua.

PUBLÍQUESE Y CÚPLASE.

RODRIGO MERCADO SANCHEZ
Director Territorial (C)
Dirección Ambiental Regional Pacífico Este

Elaboró: Daniela Obando Burbano, Contrato No. 244 de 2013
Revisó: Samir Chavarro Salcedo - Profesional Especializado

Expediente 0761-010-002-086-2013

AUTO INICIO DE TRÁMITE

Dagua, 23 de enero de 2014

CONSIDERANDO

Que el señor DIEGO ARCESIO CONDE GALVIS, identificado con la cédula de ciudadanía N° 16.655.888 expedida en Cali – Valle, con residencia en la calle 7 N°141 – 180 casa 23 Quintas de Pance, Santiago de Cali, obrando en su propio nombre y mediante escrito presentado en fecha 23 de octubre de 2013, radicación N° 073737, solicita a La Dirección Ambiental Regional Pacífico Este, el Otorgamiento X o Cesión ____ o Modificación ____ o Traspaso ____ o Cancelación ____ o Renovación ____ o Prorroga ____, CONCESIÓN AGUAS SUPERFICIALES X SUBTERRANEAS ____, PERMISO ____ O AUTORIZACIÓN ____ APROVECHAMIENTO FORESTAL ÚNICO ____, PERMISO ____ O AUTORIZACIÓN ____ APROVECHAMIENTO FORESTAL PERSISTENTE ____, PERMISO ____ O AUTORIZACIÓN ____ APROVECHAMIENTO FORESTAL DOMÉSTICO ____, PERMISO DE VERTIMIENTO ____, PERMISO DE EMISIONES ATMOSFÉRICAS ____, PERMISO CONSTRUCCIÓN DE VÍAS ____ Y/O EXPLANACIÓN ____, PERMISO ADECUACIÓN DE TERRENO ____, LICENCIA AMBIENTAL ____ O PLAN DE MANEJO AMBIENTAL ____, OCUPACIÓN DE CAUCE Y APROBACIÓN OBRAS HIDRAÚLICAS ____, para uso pecuario y de riego en sus predios La Esperanza y El Danubio, localizados en la vereda La Guaira, corregimiento de Lomitas, municipio de La Cumbre.

Que con la solicitud presentó la siguiente documentación:

- Formulario Único Nacional de Solicitudes de Concesión de Aguas Superficiales
- Formulario Discriminación valores para determinar el costo del proyecto, obra o actividad, por valor de \$ 45.080.000
- Fotocopia de la cédula de ciudadanía del solicitante.
- Certificados de tradición matrículas inmobiliarias N° 370-109476 y No. 370-129937 impresos el 18 de octubre de 2013 por la Oficina de Registro de Instrumentos Público de Cali.
- Plano de localización de los predios.

Como la solicitud se encuentra ajustada a lo establecido en las normas vigentes que regulan la materia y siendo la Corporación competente para conocer de la presente solicitud, según la facultad otorgada por el artículo 31 numeral 9 de la Ley 99 de diciembre 22 de 1993, el Director Regional de la DAR Pacífico Este

DISPONE:

PRIMERO: INICIAR el procedimiento administrativo de la solicitud presentada por el señor DIEGO ARCESIO CONDE GALVIS, identificado con la cédula de ciudadanía N° 16.655.888 expedida en Cali – Valle, con residencia en la calle 7 N°141 – 180 casa 23 Quintas de Pance, Santiago de Cali, tendiente al Otorgamiento X o Cesión ____ o Modificación ____ o Traspaso ____ o Cancelación ____ o Renovación ____ o Prorroga ____, de: Concesión de aguas superficiales, para uso pecuario y de riego en sus predios La Esperanza y El Danubio, localizados en la vereda La Guaira, corregimiento de Lomitas, municipio de La Cumbre.

SEGUNDO: Como tarifa por el servicio de evaluación del Derecho Ambiental, el señor DIEGO ARCESIO CONDE GALVIS, identificado con la cédula de ciudadanía N° 16.655.888 expedida en Cali – Valle, deberá cancelar por una sola vez, a favor de La Corporación Autónoma Regional del Valle del Cauca – CVC, la suma de trescientos treinta y ocho mil cuatrocientos dieciséis pesos (\$ 338.416) de acuerdo con lo establecido en la Resolución 0100 No. 0100 – 0095 - 2013.

PARÁGRAFO PRIMERO: La suma anteriormente expresada deberá ser cancelada en la cuenta de las Entidades Financieras establecidas en la factura que se le entregará en las instalaciones de la DAR Pacífico Este, con sede en Dagua o en cualquier oficina de La CVC en el Valle. La suma anterior, deberá ser cancelada en el término de los cinco (05) días siguientes a la fecha de recibo del presente Auto.

PARÁGRAFO SEGUNDO: El trámite no se continuará hasta tanto se haya pagado la tarifa por el servicio de evaluación. Transcurrido dos (2) meses de la expedición del presente auto sin que se presente el usuario a impulsar el trámite se archivara la solicitud sin perjuicio que esta se presente de nuevo.

TERCERO: ORDÉNESE la fijación de un aviso en lugar público y visible de la Alcaldía del municipio de La Cumbre (Valle), el cual deberá contener las partes pertinentes a la solicitud por el termino de 10 días. Una vez desfijado dicho aviso, deberá glosarse al expediente con las correspondientes constancias de fijación y desfijación.

PARAGRAFO: Dentro de los cinco (5) días hábiles siguientes a la desfijación del citado aviso, deberá fijarse fecha y hora para la práctica de una visita ocular al sitio materia de la petición, en la cual deberá verificarse los hechos relacionados con la solicitud. Dentro de los cinco (5) días siguientes a la práctica de dicha diligencia, se deberá rendir el respectivo concepto técnico.

CUARTO: (UNICAMENTE PARA LICENCIAS AMBIENTALES O PLANES DE MANEJO AMBIENTAL): Por parte el(os) señor(a)(s) o sociedad _____, publíquese el texto del presente Auto dentro de los primeros CINCO (5) días hábiles siguientes al recibo del mismo, por una sola vez en un diario de amplia circulación en la región. Un ejemplar del diario que contenga la publicación debe allegarse a la Corporación, en un término que no podrá exceder los CINCO (5) días siguientes a la publicación.

PARAGRAFO: En caso de no presentarse la constancia de la publicación del Auto de Iniciación de Trámite y la constancia de pago del servicio de evaluación dentro de los términos señalados, se aplicará lo establecido en el artículo 13 del Código Contencioso Administrativo.

QUINTO: Por parte de La Dirección Ambiental Regional Pacifico Este, publíquese un extracto de este auto con los datos pertinentes a la solicitud, en el Boletín de Actos Administrativos Ambientales de la CVC, para efectos de lo dispuesto en el artículo 70 de la Ley 99 de 1993, en concordancia con el artículo 15 del Código Contencioso Administrativo.

SEXTO: Por parte de La Dirección Ambiental Regional Pacifico Este, comuníquese el presente auto el señor DIEGO ARCESIO CONDE GALVIS, identificado con la cédula de ciudadanía N° 16.655.888 expedida en Cali – Valle, con residencia en la calle 7 N°141 – 180 casa 23 Quintas de Pance, Santiago de Cali.

PUBLÍQUESE Y CÚPLASE.

RODRIGO MERCADO SANCHEZ
Director Territorial (C)
Dirección Ambiental Regional Pacifico Este

Revisó: Samir Chavarro Salcedo - Profesional Especializado

Expediente 0761-010-002-093-2013

AUTO INICIO DE TRÁMITE

Dagua, 08 de enero de 2014

CONSIDERANDO

Que el señor DIEGO CARDONA CAMPO, identificado con la cédula de ciudadanía N° 6.319.124 expedida en Guacarí– Valle, con residencia en la calle 1 N° 56 – 70 casa 24, Santiago de Cali, obrando en su propio nombre y mediante escrito presentado en fecha 10 de octubre de 2013, radicación N° 72543, solicita a La Dirección Ambiental Regional Pacifico Este, el Otorgamiento ___ o Cesión ___ o Modificación X o Traspaso ___ o Cancelación ___ o Renovación ___ o Prorroga ___, CONCESIÓN AGUAS SUPERFICIALES X, SUBTERRANEAS ___, PERMISO ___ O AUTORIZACIÓN ___ APROVECHAMIENTO FORESTAL ÚNICO, PERMISO ___ O AUTORIZACIÓN ___ APROVECHAMIENTO FORESTAL PERSISTENTE, PERMISO ___ O AUTORIZACIÓN ___ APROVECHAMIENTO FORESTAL DOMÉSTICO ___, PERMISO DE VERTIMIENTO___ PERMISO DE EMISIONES ATMOSFÉRICAS___, PERMISO CONSTRUCCIÓN DE VÍAS___Y/O EXPLANACIÓN___, PERMISO ADECUACIÓN DE TERRENO___, LICENCIA AMBIENTAL___ O PLAN DE MANEJO AMBIENTAL___, OCUPACIÓN DE CAUCE Y APROBACIÓN OBRAS HIDRAÚLICAS___, de la resolución DAR P.E No. 0760-0761-000289 del 11 de junio de 2008, “Por la cual se otorga una concesión de aguas superficiales de uso público de la quebrada La Providencia” a favor del señor Diego Cardona Campo, para aumento de caudal, para los predios La Estrella, La Carmelita, La Leticia y 2 lotes, localizados en la vereda San Pablo, corregimiento de Restrepo, departamento del Valle del Cauca.

Que con la solicitud presentó la siguiente documentación:

- Formulario Único Nacional de Solicitudes de Concesión de Aguas Superficiales
- Formulario Discriminación valores para determinar el costo del proyecto, obra o actividad, por valor de \$ 82.5000.000
- Fotocopia de la cédula de ciudadanía del solicitante.
- Certificados de tradición matrículas inmobiliarias N° 370-504402, N° 370-34730, N° 370-504369, N° 370-827290, N° 370-760987 impresos el 09 de octubre de 2013.
- Escrituras públicas Nos. 506 y 507 de fecha 31 de diciembre de 2009
- Escritura pública No. 27 de fecha 04 de febrero de 2012.
- Plano de localización de los predios.

Como la solicitud se encuentra ajustada a lo establecido en las normas vigentes que regulan la materia y siendo la Corporación competente para conocer de la presente solicitud, según la facultad otorgada por el artículo 31 numeral 9 de la Ley 99 de diciembre 22 de 1993, el Director Regional de la DAR Pacífico Este

DISPONE:

PRIMERO: INICIAR el procedimiento administrativo de la solicitud presentada por el señor DIEGO CARDONA CAMPO, identificado con la cédula de ciudadanía N° 6.319.124 expedida en Guacarí– Valle, con residencia en la calle 1 N° 56 – 70 casa 24, Santiago de Cali, tendiente al Otorgamiento ____ o Cesión ____ o Modificación X o Traspaso ____ o Cancelación ____ o Renovación ____ o Prorroga ____, de: de la resolución DAR P.E No. 0760-0761-000289 del 11 de junio de 2008, “Por la cual se otorga una concesión de aguas superficiales de uso público de la quebrada La Providencia” a favor del señor Diego Cardona Campo, para aumento de caudal, para los predios La Estrella, La Carmelita, La Leticia y 2 lotes, localizados en la vereda San Pablo, corregimiento de Restrepo, departamento del Valle del Cauca.

SEGUNDO: Como tarifa por el servicio de evaluación del Derecho Ambiental, el señor DIEGO CARDONA CAMPO, identificado con la cédula de ciudadanía N° 6.319.124 expedida en Guacarí– Valle, deberá cancelar por una sola vez, a favor de La Corporación Autónoma Regional del Valle del Cauca – CVC, la suma de seiscientos setenta y siete mil ciento setenta y un pesos (\$ 677.171) de acuerdo con lo establecido en la Resolución 0100 No. 0100 – 0095 - 2013.

PARÁGRAFO PRIMERO: La suma anteriormente expresada deberá ser cancelada en la cuenta de las Entidades Financieras establecidas en la factura que se le entregará en las instalaciones de la DAR Pacífico Este, con sede en Dagua o en cualquier oficina de La CVC en el Valle. La suma anterior, deberá ser cancelada en el término de los cinco (05) días siguientes a la fecha de recibo del presente Auto.

PARÁGRAFO SEGUNDO: El trámite no se continuará hasta tanto se haya pagado la tarifa por el servicio de evaluación. Transcurrido dos (2) meses de la expedición del presente auto sin que se presente el usuario a impulsar el trámite se archivará la solicitud sin perjuicio que esta se presente de nuevo.

TERCERO: ORDÉNESE la fijación de un aviso en lugar público y visible de la Alcaldía del municipio de Restrepo (Valle), el cual deberá contener las partes pertinentes a la solicitud por el término de 10 días. Una vez desfijado dicho aviso, deberá glosarse al expediente con las correspondientes constancias de fijación y desfijación.

PARAGRAFO: Dentro de los cinco (5) días hábiles siguientes a la desfijación del citado aviso, deberá fijarse fecha y hora para la práctica de una visita ocular al sitio materia de la petición, en la cual deberá verificarse los hechos relacionados con la solicitud. Dentro de los cinco (5) días siguientes a la práctica de dicha diligencia, se deberá rendir el respectivo concepto técnico.

CUARTO: (UNICAMENTE PARA LICENCIAS AMBIENTALES O PLANES DE MANEJO AMBIENTAL): Por parte el(os) señor(a)(s) o sociedad _____, publíquese el texto del presente Auto dentro de los primeros CINCO (5) días hábiles siguientes al recibo del mismo, por una sola vez en un diario de amplia circulación en la región. Un ejemplar del diario que contenga la publicación debe allegarse a la Corporación, en un término que no podrá exceder los CINCO (5) días siguientes a la publicación.

PARAGRAFO: En caso de no presentarse la constancia de la publicación del Auto de Iniciación de Trámite y la constancia de pago del servicio de evaluación dentro de los términos señalados, se aplicará lo establecido en el artículo 13 del Código Contencioso Administrativo.

QUINTO: Por parte de La Dirección Ambiental Regional Pacífico Este, publíquese un extracto de este auto con los datos pertinentes a la solicitud, en el Boletín de Actos Administrativos Ambientales de la CVC, para efectos de lo dispuesto en el artículo 70 de la Ley 99 de 1993, en concordancia con el artículo 15 del Código Contencioso Administrativo.

SEXTO: Por parte de La Dirección Ambiental Regional Pacífico Este, comuníquese el presente auto al señor DIEGO CARDONA CAMPO, identificado con la cédula de ciudadanía N° 6.319.124 expedida en Guacarí– Valle, con residencia en la calle 1 N° 56 – 70 casa 24, Santiago de Cali.

PUBLÍQUESE Y CÚMPLASE.

RODRIGO MERCADO SANCHEZ
Director Territorial (C)
Dirección Ambiental Regional Pacífico Este

Elaboró: Daniela Obando Burbano, Contrato No. 244 de 2013
Revisó: Samir Chavarro Salcedo - Profesional Especializado

AUTO INICIO DE TRÁMITE

Dagua, 09 de enero de 2014

CONSIDERANDO

Que el señor DIONEL QUINAYAS, identificado con la cédula de ciudadanía N° 14.975.731 expedida en Cali - Valle, con residencia en la vereda Benhur, corregimiento San Bernardo, municipio de Dagua, obrando en calidad de propietario, mediante escrito presentado en fecha 19 de diciembre de 2013, radicación N° 91306, solicita a La Dirección Ambiental Regional Pacífico Este, el Otorgamiento___ o Cesión___ o Modificación___ o Traspaso___ o Cancelación___ o Renovación___ o Prorroga X, CONCESIÓN AGUAS SUPERFICIALES X SUBTERANEAS___, PERMISO___ O AUTORIZACIÓN___ APROVECHAMIENTO FORESTAL ÚNICO___, PERMISO___ O AUTORIZACIÓN___ APROVECHAMIENTO FORESTAL PERSISTENTE, PERMISO___ O AUTORIZACIÓN___ APROVECHAMIENTO FORESTAL DOMÉSTICO, PERMISO DE VERTIMIENTO___, PERMISO DE EMISIONES ATMOSFÉRICAS___, PERMISO CONSTRUCCIÓN DE VÍAS___ Y/O EXPLANACIÓN___, PERMISO ADECUACIÓN DE TERRENO___, LICENCIA AMBIENTAL___ O PLAN DE MANEJO AMBIENTAL___, OCUPACIÓN DE CAUCE Y APROBACIÓN OBRAS HIDRAÚLICAS___, de la resolución OGAT P.E No. 0671 del 28 de junio de 2004, "Por la cual se otorga unas concesiones de aguas de uso público" aguas que son utilizadas en uso doméstico en el predio La Esperanza, localizado en la vereda Benhur, corregimiento San Bernardo, municipio de Dagua, departamento del Valle del Cauca.

Que con la solicitud presentó la siguiente documentación:

- Formulario Único Nacional de Solicitudes de Concesión de Aguas Superficiales
- Formulario Discriminación valores para determinar el costo del proyecto, obra o actividad, por valor de \$ 4.700.000
- Fotocopia de la cédula de ciudadanía del solicitante.
- Certificado de tradición matrícula inmobiliaria N° 370-404876 impreso el 27 de noviembre de 2013 por la Oficina de Registro de Instrumentos Públicos de Cali.
- Factura de pago por concepto de pago de tasa uso de agua del período comprendido entre el 01 de enero de 2013 al 31 de diciembre de 2013.

Como la solicitud se encuentra ajustada a lo establecido en las normas vigentes que regulan la materia y siendo la Corporación competente para conocer de la presente solicitud, según la facultad otorgada por el artículo 31 numeral 9 de la Ley 99 de diciembre 22 de 1993, el Director Regional de la DAR Pacífico Este

DISPONE:

PRIMERO: INICIAR el procedimiento administrativo de la solicitud presentada por el señor DIONEL QUINAYAS, identificado con la cédula de ciudadanía N° 14.975.731 expedida en Cali - Valle, con residencia en la vereda Benhur, corregimiento San Bernardo, municipio de Dagua, tendiente al Otorgamiento___ o Cesión___ o Modificación___ o Traspaso___ o Cancelación___ o Renovación___ o Prorroga X de: de la resolución OGAT P.E No. 0671 del 28 de junio de 2004, "Por la cual se otorga unas concesiones de aguas de uso público" aguas que son utilizadas en uso doméstico en el predio La Esperanza, localizado en la vereda Benhur, corregimiento San Bernardo, municipio de Dagua.

SEGUNDO: Como tarifa por el servicio de evaluación del Derecho Ambiental, el señor DIONEL QUINAYAS, identificado con la cédula de ciudadanía N° 14.975.731 expedida en Cali - Valle, deberá cancelar por una sola vez, a favor de La Corporación Autónoma Regional del Valle del Cauca – CVC, la suma de ochenta y cinco mil ciento setenta y dos pesos (\$ 85.172) de acuerdo con lo establecido en la Resolución 0100 No. 0100 – 0095 - 2013.

PARÁGRAFO PRIMERO: La suma anteriormente expresada deberá ser cancelada en la cuenta de las Entidades Financieras establecidas en la factura que se le entregará en las instalaciones de la DAR Pacífico Este, con sede en Dagua o en cualquier oficina de La CVC en el Valle. La suma anterior, deberá ser cancelada en el término de los cinco (05) días siguientes a la fecha de recibo del presente Auto.

PARÁGRAFO SEGUNDO: El trámite no se continuará hasta tanto se haya pagado la tarifa por el servicio de evaluación. Transcurrido dos (2) meses de la expedición del presente auto sin que se presente el usuario a impulsar el trámite se archivará la solicitud sin perjuicio que esta se presente de nuevo.

TERCERO: ORDÉNESE la fijación de un aviso en lugar público y visible de la Alcaldía del municipio de Dagua (Valle), el cual deberá contener las partes pertinentes a la solicitud por el término de 10 días. Una vez desfijado dicho aviso, deberá glosarse al expediente con las correspondientes constancias de fijación y desfijación.

PARAGRAFO: Dentro de los cinco (5) días hábiles siguientes a la desfijación del citado aviso, deberá fijarse fecha y hora para la práctica de una visita ocular al sitio materia de la petición, en la cual deberá verificarse los hechos relacionados con la solicitud. Dentro de los cinco (5) días siguientes a la práctica de dicha diligencia, se deberá rendir el respectivo concepto técnico.

CUARTO: (UNICAMENTE PARA LICENCIAS AMBIENTALES O PLANES DE MANEJO AMBIENTAL): Por parte el(os) señor(a)(s) o sociedad _____, publíquese el texto del presente Auto dentro de los primeros CINCO (5) días hábiles siguientes al recibo del mismo, por una sola vez en un diario de amplia circulación en la región. Un ejemplar del diario que contenga la publicación debe allegarse a la Corporación, en un término que no podrá exceder los CINCO (5) días siguientes a la publicación.

PARAGRAFO: En caso de no presentarse la constancia de la publicación del Auto de Iniciación de Trámite y la constancia de pago del servicio de evaluación dentro de los términos señalados, se aplicará lo establecido en el artículo 13 del Código Contencioso Administrativo.

QUINTO: Por parte de La Dirección Ambiental Regional Pacífico Este, publíquese un extracto de este auto con los datos pertinentes a la solicitud, en el Boletín de Actos Administrativos Ambientales de la CVC, para efectos de lo dispuesto en el artículo 70 de la Ley 99 de 1993, en concordancia con el artículo 15 del Código Contencioso Administrativo.

SEXTO: Por parte de La Dirección Ambiental Regional Pacífico Este, comuníquese el presente auto al señor DIONEL QUINAYAS, identificado con la cédula de ciudadanía N° 14.975.731 expedida en Cali - Valle, con residencia en la vereda Benhur, corregimiento San Bernardo, municipio de Dagua.

PUBLÍQUESE Y CÚPLASE.

RODRIGO MERCADO SANCHEZ
Director Territorial (C)
Dirección Ambiental Regional Pacífico Este

Elaboró: Daniela Obando Burbano, Contrato No. 244 de 2013
Revisó: Samir Chavarro Salcedo - Profesional Especializado

AUTO INICIO DE TRÁMITE

Dagua, 10 de enero de 2014

CONSIDERANDO

Que el señor GERARDO MARIA MONDRAGON VARELA, identificado con la cédula de ciudadanía N° 16.820.435 expedida en Jamundí – Valle, con residencia en la Avenida 39 Oeste N° 10 - 13, Santiago de Cali, obrando en su propio nombre y mediante escrito presentado en fecha 13 de diciembre de 2013, radicación N° 90657, solicita a La Dirección Ambiental Regional Pacífico Este, el Otorgamiento X o Cesión ____ o Modificación ____ o Traspaso ____ o Cancelación ____ o Renovación ____ o Prorroga ____, CONCESIÓN AGUAS SUPERFICIALES X SUBTERRANEAS ____, PERMISO ____ O AUTORIZACIÓN ____ APROVECHAMIENTO FORESTAL ÚNICO, PERMISO ____ O AUTORIZACIÓN ____ APROVECHAMIENTO FORESTAL PERSISTENTE, PERMISO ____ O AUTORIZACIÓN ____ APROVECHAMIENTO FORESTAL DOMÉSTICO ____, PERMISO DE VERTIMIENTO ____ PERMISO DE EMISIONES ATMOSFÉRICAS ____, PERMISO CONSTRUCCIÓN DE VÍAS ____ Y/O EXPLANACIÓN ____, PERMISO ADECUACIÓN DE TERRENO ____, LICENCIA AMBIENTAL ____ O PLAN DE MANEJO AMBIENTAL ____, OCUPACIÓN DE CAUCE Y APROBACIÓN OBRAS HIDRAÚLICAS ____, para riego en su predio Finca La Gracia, localizado en la vereda El Zapote, corregimiento El Piñal, municipio de Dagua.

Que con la solicitud presentó la siguiente documentación:

- Formulario Único Nacional de Solicitudes de Concesión de Aguas Superficiales
- Formulario Discriminación valores para determinar el costo del proyecto, obra o actividad, por valor de \$14.000.000
- Fotocopia de la cédula de ciudadanía del solicitante.
- Certificados de tradición matrículas inmobiliarias N° 370-8608896 y No. 370-872330 impresos el 13 y 9 de diciembre de 2013 respectivamente, por la Oficina de Registro de Instrumentos Público de Cali.

Como la solicitud se encuentra ajustada a lo establecido en las normas vigentes que regulan la materia y siendo la Corporación competente para conocer de la presente solicitud, según la facultad otorgada por el artículo 31 numeral 9 de la Ley 99 de diciembre 22 de 1993, el Director Regional de la DAR Pacífico Este

DISPONE:

PRIMERO: INICIAR el procedimiento administrativo de la solicitud presentada por el señor GERARDO MARIA MONDRAGON VARELA, identificado con la cédula de ciudadanía N° 16.820.435 expedida en Jamundí – Valle, con residencia en la avenida 39 Oeste N° 10 - 13, Santiago de Cali, tendiente al Otorgamiento X o Cesión ____ o Modificación ____ o Traspaso ____ o Cancelación ____ o Renovación ____ o Prorroga ____, de: Concesión de aguas superficiales, para riego en su predio Finca La Gracia, localizado en la vereda El Zapote, corregimiento El Piñal, municipio de Dagua.

SEGUNDO: Como tarifa por el servicio de evaluación del Derecho Ambiental, el señor GERARDO MARIA MONDRAGON VARELA, identificado con la cédula de ciudadanía N° 16.820.435 expedida en Jamundí – Valle, deberá cancelar por una sola vez, a favor de La Corporación Autónoma Regional del Valle del Cauca – CVC, la suma de ochenta y cinco mil ciento setenta y dos pesos (\$ 85.172) de acuerdo con lo establecido en la Resolución 0100 No. 0100 – 0095 - 2013.

PARÁGRAFO PRIMERO: La suma anteriormente expresada deberá ser cancelada en la cuenta de las Entidades Financieras establecidas en la factura que se le entregará en las instalaciones de la DAR Pacífico Este, con sede en Dagua o en cualquier oficina de La CVC en el Valle. La suma anterior, deberá ser cancelada en el término de los cinco (05) días siguientes a la fecha de recibo del presente Auto.

PARÁGRAFO SEGUNDO: El trámite no se continuará hasta tanto se haya pagado la tarifa por el servicio de evaluación. Transcurrido dos (2) meses de la expedición del presente auto sin que se presente el usuario a impulsar el trámite se archivará la solicitud sin perjuicio que esta se presente de nuevo.

TERCERO: ORDÉNESE la fijación de un aviso en lugar público y visible de la Alcaldía del municipio de Dagua (Valle), el cual deberá contener las partes pertinentes a la solicitud por el término de 10 días. Una vez desfijado dicho aviso, deberá glosarse al expediente con las correspondientes constancias de fijación y desfijación.

PARAGRAFO: Dentro de los cinco (5) días hábiles siguientes a la desfijación del citado aviso, deberá fijarse fecha y hora para la práctica de una visita ocular al sitio materia de la petición, en la cual deberá verificarse los hechos relacionados con la solicitud. Dentro de los cinco (5) días siguientes a la práctica de dicha diligencia, se deberá rendir el respectivo concepto técnico.

CUARTO: (UNICAMENTE PARA LICENCIAS AMBIENTALES O PLANES DE MANEJO AMBIENTAL): Por parte el(os) señor(a)(s) o sociedad _____, publíquese el texto del presente Auto dentro de los primeros CINCO (5) días hábiles siguientes al recibo del mismo, por una sola vez en un diario de amplia circulación en la región. Un ejemplar del diario que contenga la publicación debe allegarse a la Corporación, en un término que no podrá exceder los CINCO (5) días siguientes a la publicación.

PARAGRAFO: En caso de no presentarse la constancia de la publicación del Auto de Iniciación de Trámite y la constancia de pago del servicio de evaluación dentro de los términos señalados, se aplicará lo establecido en el artículo 13 del Código Contencioso Administrativo.

QUINTO: Por parte de La Dirección Ambiental Regional Pacífico Este, publíquese un extracto de este auto con los datos pertinentes a la solicitud, en el Boletín de Actos Administrativos Ambientales de la CVC, para efectos de lo dispuesto en el artículo 70 de la Ley 99 de 1993, en concordancia con el artículo 15 del Código Contencioso Administrativo.

SEXTO: Por parte de La Dirección Ambiental Regional Pacífico Este, comuníquese el presente auto al señor GERARDO MARIA MONDRAGON VARELA, identificado con la cédula de ciudadanía N° 16.820.435 expedida en Jamundí – Valle, con residencia en la avenida 39 Oeste N° 10 - 13, Santiago de Cali.

PUBLÍQUESE Y CÚPLASE.

RODRIGO MERCADO SANCHEZ
Director Territorial (C)
Dirección Ambiental Regional Pacífico Este

Elaboró: Daniela Obando Burbano, Contrato No. 244 de 2013
Revisó: Samir Chavarro Salcedo - Profesional Especializado

Expediente 0761-010-002-110-2013

AUTO INICIO DE TRÁMITE

Dagua, 10 de enero de 2014

CONSIDERANDO

Que el señor RICHARD ALVER GOMEZ ORTIZ, identificado con la cédula de ciudadanía N° 6.248.662 expedida en Dagua – Valle, con residencia en el corregimiento Los Alpes, vía a la carbonera, municipio de Dagua, obrando en su propio nombre y mediante escrito presentado en fecha 08 de octubre de 2013, radicación N° 72252, solicita a La Dirección Ambiental Regional Pacífico Este, el Otorgamiento X o Cesión ____ o Modificación ____ o Traspaso ____ o Cancelación ____ o Renovación ____ o Prorroga ____, CONCESIÓN AGUAS SUPERFICIALES X SUBTERRANEAS ____, PERMISO ____ O AUTORIZACIÓN____ APROVECHAMIENTO FORESTAL ÚNICO, PERMISO____ O AUTORIZACIÓN____ APROVECHAMIENTO FORESTAL PERSISTENTE, PERMISO____ O AUTORIZACIÓN____ APROVECHAMIENTO FORESTAL DOMÉSTICO____, PERMISO DE VERTIMIENTO____, PERMISO DE EMISIONES ATMOSFÉRICAS____, PERMISO CONSTRUCCIÓN DE VÍAS____ Y/O EXPLANACIÓN____, PERMISO ADECUACIÓN DE TERRENO____, LICENCIA AMBIENTAL ____ O PLAN DE MANEJO

AMBIENTAL____, OCUPACIÓN DE CAUCE Y APROBACIÓN OBRAS HIDRAÚLICAS____, para uso doméstico, pecuario y de riego en sus predios lote 7 y Lote 7A, localizados en el corregimiento Los Alpes, vía a la carbonera, municipio de Dagua.

Que con la solicitud presentó la siguiente documentación:

- Formulario Único Nacional de Solicitudes de Concesión de Aguas Superficiales
- Formulario Discriminación valores para determinar el costo del proyecto, obra o actividad, por valor de \$56.000.000
- Fotocopia de la cédula de ciudadanía del solicitante.
- Certificados de tradición matrículas inmobiliarias N° 370-244372 y No. 370-244373 impresos el 03 de octubre de 2013 y el 09 de enero de 2014 respectivamente, por la Oficina de Registro de Instrumentos Público de Cali.
- Certificación de la Unidad Municipal de Asistencia Técnica Agropecuaria de Dagua de fecha 28 de julio de 2011.
- Escritura pública No. 358 de fecha 16 de agosto de 2012.

Como la solicitud se encuentra ajustada a lo establecido en las normas vigentes que regulan la materia y siendo la Corporación competente para conocer de la presente solicitud, según la facultad otorgada por el artículo 31 numeral 9 de la Ley 99 de diciembre 22 de 1993, el Director Regional de la DAR Pacífico Este

DISPONE:

PRIMERO: INICIAR el procedimiento administrativo de la solicitud presentada por el señor RICHARD ALVER GOMEZ ORTIZ, identificado con la cédula de ciudadanía N° 6.248.662 expedida en Dagua – Valle, con residencia en el corregimiento Los Alpes, vía a la carbonera, municipio de Dagua, tendiente al Otorgamiento X o Cesión____ o Modificación____ o Traspaso____ o Cancelación____ o Renovación____ o Prorroga____, de: Concesión de aguas superficiales, para uso doméstico, pecuario y de riego en sus predios lote 7 y Lote 7A, localizados en el corregimiento Los Alpes, vía a la carbonera, municipio de Dagua.

SEGUNDO: Como tarifa por el servicio de evaluación del Derecho Ambiental, el señor RICHARD ALVER GOMEZ ORTIZ, identificado con la cédula de ciudadanía N° 6.248.662 expedida en Dagua – Valle, deberá cancelar por una sola vez, a favor de La Corporación Autónoma Regional del Valle del Cauca – CVC, la suma de trescientos treinta y ocho mil cuatrocientos dieciséis pesos (\$ 338.416) de acuerdo con lo establecido en la Resolución 0100 No. 0100 – 0095 - 2013.

PARÁGRAFO PRIMERO: La suma anteriormente expresada deberá ser cancelada en la cuenta de las Entidades Financieras establecidas en la factura que se le entregará en las instalaciones de la DAR Pacífico Este, con sede en Dagua o en cualquier oficina de La CVC en el Valle. La suma anterior, deberá ser cancelada en el término de los cinco (05) días siguientes a la fecha de recibo del presente Auto.

PARÁGRAFO SEGUNDO: El trámite no se continuará hasta tanto se haya pagado la tarifa por el servicio de evaluación. Transcurrido dos (2) meses de la expedición del presente auto sin que se presente el usuario a impulsar el trámite se archivara la solicitud sin perjuicio que esta se presente de nuevo.

TERCERO: ORDÉNESE la fijación de un aviso en lugar público y visible de la Alcaldía del municipio de Dagua (Valle), el cual deberá contener las partes pertinentes a la solicitud por el término de 10 días. Una vez desfijado dicho aviso, deberá glosarse al expediente con las correspondientes constancias de fijación y desfijación.

PARAGRAFO: Dentro de los cinco (5) días hábiles siguientes a la desfijación del citado aviso, deberá fijarse fecha y hora para la práctica de una visita ocular al sitio materia de la petición, en la cual deberá verificarse los hechos relacionados con la solicitud. Dentro de los cinco (5) días siguientes a la práctica de dicha diligencia, se deberá rendir el respectivo concepto técnico.

CUARTO: (UNICAMENTE PARA LICENCIAS AMBIENTALES O PLANES DE MANEJO AMBIENTAL): Por parte el(os) señor(a)(s) o sociedad _____, publíquese el texto del presente Auto dentro de los primeros CINCO (5) días hábiles siguientes al recibo del mismo, por una sola vez en un diario de amplia circulación en la región. Un ejemplar del diario que contenga la publicación debe allegarse a la Corporación, en un término que no podrá exceder los CINCO (5) días siguientes a la publicación.

PARAGRAFO: En caso de no presentarse la constancia de la publicación del Auto de Iniciación de Trámite y la constancia de pago del servicio de evaluación dentro de los términos señalados, se aplicará lo establecido en el artículo 13 del Código Contencioso Administrativo.

QUINTO: Por parte de La Dirección Ambiental Regional Pacífico Este, publíquese un extracto de este auto con los datos pertinentes a la solicitud, en el Boletín de Actos Administrativos Ambientales de la CVC, para efectos de lo dispuesto en el artículo 70 de la Ley 99 de 1993, en concordancia con el artículo 15 del Código Contencioso Administrativo.

SEXTO: Por parte de La Dirección Ambiental Regional Pacífico Este, comuníquese el presente auto al señor RICHARD ALVER GOMEZ ORTIZ, identificado con la cédula de ciudadanía N° 6.248.662 expedida en Dagua – Valle, con residencia en el corregimiento Los Alpes, vía a la carbonera, municipio de Dagua.

PUBLÍQUESE Y CÚPLASE.

RODRIGO MERCADO SANCHEZ
Director Territorial (C)
Dirección Ambiental Regional Pacífico Este

Elaboró: Daniela Obando Burbano, Contrato No. 244 de 2013
Revisó: Samir Chavarro Salcedo - Profesional Especializado

Expediente 0761-010-002-086-2013

AUTO INICIO DE TRÁMITE

Dagua, 21 de enero de 2014

CONSIDERANDO

Que el señor HERIBERTO ARANGO QUINTERO, identificado con la cédula de ciudadanía No. 14.978.633 expedida en Cali - Valle, con residencia en la vereda Alto de Las Tórtolas, corregimiento El Carmen, municipio de Dagua, obrando en calidad de representante legal de la ASOCIACION EMPRESA COMUNITARIA ACUASALUD ALTO DE LAS TORTOLAS, Nit. 900330532-7 y mediante escrito presentado en fecha 08 de abril de 2010, radicación N° 26215, solicita a La Dirección Ambiental Regional Pacífico Este, el Otorgamiento ☐ o Cesión ☐ o Modificación ☐ o Traspaso ☒ o Cancelación ☐ o Renovación ☐ o Prorroga ☐ , CONCESIÓN AGUAS SUPERFICIALES ☒ SUBTERRANEAS ☐ , PERMISO ☐ O AUTORIZACIÓN ☐ APROVECHAMIENTO FORESTAL ÚNICO, PERMISO ☐ O AUTORIZACIÓN ☐ APROVECHAMIENTO FORESTAL PERSISTENTE, PERMISO ☐ O AUTORIZACIÓN ☐ APROVECHAMIENTO FORESTAL DOMÉSTICO ☐ , PERMISO DE VERTIMIENTO ☐ PERMISO DE EMISIONES ATMOSFÉRICAS ☐ , PERMISO CONSTRUCCIÓN DE VÍAS ☐ Y/O EXPLANACIÓN ☐ , PERMISO ADECUACIÓN DE TERRENO ☐ , LICENCIA AMBIENTAL ☐ O PLAN DE MANEJO AMBIENTAL ☐ , OCUPACIÓN DE CAUCE Y APROBACIÓN OBRAS HIDRAÚLICAS ☐ , de la resolución DAR P.E No. 0760-0761-000229 del 09 de octubre de 2007 "Por la cual se otorga una concesión de aguas superficiales de uso público del río Jordán y la quebrada Peñarucia", a favor de la Junta de Acción Comunal de la vereda Alto de Las Tórtolas, personería jurídica No. 427 de 2004.

Que con la solicitud presentó la siguiente documentación:

- Formulario Único Nacional de Solicitudes de Concesión de Aguas Superficiales
- Formulario Discriminación valores para determinar el costo del proyecto, obra o actividad, por valor de \$ 126.000.000
- Censo de usuarios del 29 de noviembre de 2010 para un total de 170 usuarios.
- Fotocopia de la cédula de ciudadanía del representante legal.
- Certificado de existencia y representación por la Cámara de Comercio de Cali.
- Censo de usuarios a octubre de 2012 para un total de 320, suscriptores 198 y solicitudes por instalar 122.
- Fotocopia el Registro Único Tributario.

Como la solicitud se encuentra ajustada a lo establecido en las normas vigentes que regulan la materia y siendo la Corporación competente para conocer de la presente solicitud, según la facultad otorgada por el artículo 31 numeral 9 de la Ley 99 de diciembre 22 de 1993, el Director Regional de la DAR Pacífico Este

DISPONE:

PRIMERO: INICIAR el procedimiento administrativo de la solicitud presentada por el señor HERIBERTO ARANGO QUINTERO, identificado con la cédula de ciudadanía No. 14.978.633 expedida en Cali - Valle, con residencia en la vereda Alto de Las Tórtolas, corregimiento El Carmen, municipio de Dagua, obrando en calidad de representante legal de la ASOCIACION EMPRESA COMUNITARIA ACUASALUD ALTO DE LAS TORTOLAS, Nit. 900330532-7, tendiente al Otorgamiento ☐ o Cesión ☐ o Modificación ☐ o Traspaso ☒ o Cancelación ☐ o Renovación ☐ o Prorroga ☐ , de la resolución DAR P.E No. 0760-0761-000229 del 09 de octubre de 2007 "Por la cual se otorga una concesión de aguas superficiales de uso público del río Jordán y la quebrada Peñarucia", a favor de la Junta de Acción Comunal de la vereda Alto de Las Tórtolas, personería jurídica No. 427 de 2004.

SEGUNDO: Como tarifa por el servicio de evaluación del Derecho Ambiental, la ASOCIACION EMPRESA COMUNITARIA ACUASALUD ALTO DE LAS TORTOLAS, Nit. 900330532-7, deberá cancelar por una sola vez, a favor de La Corporación Autónoma Regional del Valle del Cauca – CVC, la suma de un millón diecisiete mil trescientos setenta y cinco pesos (\$ 1.017.375) de acuerdo con lo establecido en la Resolución 0100 No. 0100 – 0095 - 2013.

PARÁGRAFO PRIMERO: La suma anteriormente expresada deberá ser cancelada en la cuenta de las Entidades Financieras establecidas en la factura que se le entregará en las instalaciones de la DAR Pacífico Este, con sede en Dagua o en cualquier oficina de La CVC en el Valle. La suma anterior, deberá ser cancelada en el término de los cinco (05) días siguientes a la fecha de recibo del presente Auto.

PARÁGRAFO SEGUNDO: El trámite no se continuará hasta tanto se haya pagado la tarifa por el servicio de evaluación. Transcurrido dos (2) meses de la expedición del presente auto sin que se presente el usuario a impulsar el trámite se archivara la solicitud sin perjuicio que esta se presente de nuevo.

TERCERO: ORDÉNESE la fijación de un aviso en lugar público y visible de la Alcaldía del municipio de Dagua (Valle), el cual deberá contener las partes pertinentes a la solicitud por el termino de 10 días. Una vez desfijado dicho aviso, deberá glosarse al expediente con las correspondientes constancias de fijación y desfijación.

PARAGRAFO: Dentro de los cinco (5) días hábiles siguientes a la desfijación del citado aviso, deberá fijarse fecha y hora para la práctica de una visita ocular al sitio materia de la petición, en la cual deberá verificarse los hechos relacionados con la solicitud. Dentro de los cinco (5) días siguientes a la práctica de dicha diligencia, se deberá rendir el respectivo concepto técnico.

CUARTO: (UNICAMENTE PARA LICENCIAS AMBIENTALES O PLANES DE MANEJO AMBIENTAL): Por parte el(os) señor(a)(s) o sociedad _____, publíquese el texto del presente Auto dentro de los primeros CINCO (5) días hábiles siguientes al recibo del mismo, por una sola vez en un diario de amplia circulación en la región. Un ejemplar del diario que contenga la publicación debe allegarse a la Corporación, en un término que no podrá exceder los CINCO (5) días siguientes a la publicación.

PARAGRAFO: En caso de no presentarse la constancia de la publicación del Auto de Iniciación de Trámite y la constancia de pago del servicio de evaluación dentro de los términos señalados, se aplicará lo establecido en el artículo 13 del Código Contencioso Administrativo.

QUINTO: Por parte de La Dirección Ambiental Regional Pacífico Este, publíquese un extracto de este auto con los datos pertinentes a la solicitud, en el Boletín de Actos Administrativos Ambientales de la CVC, para efectos de lo dispuesto en el artículo 70 de la Ley 99 de 1993, en concordancia con el artículo 15 del Código Contencioso Administrativo.

SEXTO: Por parte de La Dirección Ambiental Regional Pacífico Este, comuníquese el presente auto al señor HERIBERTO ARANGO QUINTERO, identificado con la cédula de ciudadanía No. 14.978.633 expedida en Cali - Valle, con residencia en la vereda Alto de Las Tórtolas, corregimiento El Carmen, municipio de Dagua, obrando en calidad de representante legal de la ASOCIACION EMPRESA COMUNITARIA ACUASALUD ALTO DE LAS TORTOLAS, Nit. 900330532-7.

PUBLÍQUESE Y CÚMPLASE.

RODRIGO MERCADO SANCHEZ
Director Territorial (C)
Dirección Ambiental Regional Pacífico Este

Revisó: Samir Chavarro Salcedo - Profesional Especializado

Expediente 0761-010-002-098-2013

AUTO INICIO DE TRÁMITE

Dagua, 21 de enero de 2014

CONSIDERANDO

Que el señor HERIBERTO ARANGO QUINTERO, identificado con la cédula de ciudadanía No. 14.978.633 expedida en Cali - Valle, con residencia en la vereda Alto de Las Tórtolas, corregimiento El Carmen, municipio de Dagua, obrando en calidad de representante legal de la ASOCIACION EMPRESA COMUNITARIA ACUASALUD ALTO DE LAS TORTOLAS, Nit. 900330532-7 y mediante escrito presentado en fecha 08 de abril de 2010, radicación N° 26215, solicita a La Dirección Ambiental Regional Pacífico Este, el Otorgamiento ___ o Cesión ___ o Modificación ___ o Traspaso X o Cancelación ___ o Renovación ___ o Prorroga ___, CONCESIÓN AGUAS SUPERFICIALES X SUBTERRANEAS ___, PERMISO ___ O AUTORIZACIÓN ___ APROVECHAMIENTO FORESTAL ÚNICO, PERMISO ___ O AUTORIZACIÓN ___ APROVECHAMIENTO FORESTAL PERSISTENTE, PERMISO ___ O AUTORIZACIÓN ___ APROVECHAMIENTO FORESTAL DOMÉSTICO ___, PERMISO DE VERTIMIENTO ___ PERMISO DE EMISIONES ATMOSFÉRICAS ___, PERMISO CONSTRUCCIÓN DE VÍAS ___ Y/O EXPLANACIÓN ___, PERMISO ADECUACIÓN DE TERRENO ___, LICENCIA AMBIENTAL ___ O PLAN DE MANEJO AMBIENTAL ___, OCUPACIÓN DE CAUCE Y APROBACIÓN OBRAS HIDRAÚLICAS ___, de la resolución DAR P.E No. 0760-0761-000229 del 09 de octubre de 2007 "Por la cual de otorga una concesión de aguas superficiales de uso público del río Jordán y la quebrada Peñarucía", a favor de la Junta de Acción Comunal de la vereda Alto de Las Tórtolas, personería jurídica No. 427 de 2004.

Que con la solicitud presentó la siguiente documentación:

- Formulario Único Nacional de Solicitudes de Concesión de Aguas Superficiales
- Formulario Discriminación valores para determinar el costo del proyecto, obra o actividad, por valor de \$ 126.000.000
- Censo de usuarios del 29 de noviembre de 2010 para un total de 170 usuarios.

- Fotocopia de la cédula de ciudadanía del representante legal.
- Certificado de existencia y representación por la Cámara de Comercio de Cali.
- Censo de usuarios a octubre de 2012 para un total de 320, suscriptores 198 y solicitudes por instalar 122.
- Fotocopia el Registro Único Tributario.

Como la solicitud se encuentra ajustada a lo establecido en las normas vigentes que regulan la materia y siendo la Corporación competente para conocer de la presente solicitud, según la facultad otorgada por el artículo 31 numeral 9 de la Ley 99 de diciembre 22 de 1993, el Director Regional de la DAR Pacífico Este

DISPONE:

PRIMERO: INICIAR el procedimiento administrativo de la solicitud presentada por el señor HERIBERTO ARANGO QUINTERO, identificado con la cédula de ciudadanía No. 14.978.633 expedida en Cali - Valle, con residencia en la vereda Alto de Las Tórtolas, corregimiento El Carmen, municipio de Dagua, obrando en calidad de representante legal de la ASOCIACION EMPRESA COMUNITARIA ACUASALUD ALTO DE LAS TORTOLAS, Nit. 900330532-7, tendiente al Otorgamiento ____ o Cesión ____ o Modificación ____ o Traspaso X o Cancelación ____ o Renovación ____ o Prorroga ____, de: la resolución DAR P.E No. 0760-0761-000229 del 09 de octubre de 2007 "Por la cual se otorga una concesión de aguas superficiales de uso público del río Jordán y la quebrada Peñarucia", a favor de la Junta de Acción Comunal de la vereda Alto de Las Tórtolas, personería jurídica No. 427 de 2004.

SEGUNDO: Como tarifa por el servicio de evaluación del Derecho Ambiental, la ASOCIACION EMPRESA COMUNITARIA ACUASALUD ALTO DE LAS TORTOLAS, Nit. 900330532-7, deberá cancelar por una sola vez, a favor de La Corporación Autónoma Regional del Valle del Cauca – CVC, la suma de un millón diecisiete mil trescientos setenta y cinco pesos (\$ 1.017.375) de acuerdo con lo establecido en la Resolución 0100 No. 0100 – 0095 - 2013.

PARÁGRAFO PRIMERO: La suma anteriormente expresada deberá ser cancelada en la cuenta de las Entidades Financieras establecidas en la factura que se le entregará en las instalaciones de la DAR Pacífico Este, con sede en Dagua o en cualquier oficina de La CVC en el Valle. La suma anterior, deberá ser cancelada en el término de los cinco (05) días siguientes a la fecha de recibo del presente Auto.

PARÁGRAFO SEGUNDO: El trámite no se continuará hasta tanto se haya pagado la tarifa por el servicio de evaluación. Transcurrido dos (2) meses de la expedición del presente auto sin que se presente el usuario a impulsar el trámite se archivará la solicitud sin perjuicio que esta se presente de nuevo.

TERCERO: ORDÉNESE la fijación de un aviso en lugar público y visible de la Alcaldía del municipio de Dagua (Valle), el cual deberá contener las partes pertinentes a la solicitud por el término de 10 días. Una vez desfijado dicho aviso, deberá glosarse al expediente con las correspondientes constancias de fijación y desfijación.

PARAGRAFO: Dentro de los cinco (5) días hábiles siguientes a la desfijación del citado aviso, deberá fijarse fecha y hora para la práctica de una visita ocular al sitio materia de la petición, en la cual deberá verificarse los hechos relacionados con la solicitud. Dentro de los cinco (5) días siguientes a la práctica de dicha diligencia, se deberá rendir el respectivo concepto técnico.

CUARTO: (UNICAMENTE PARA LICENCIAS AMBIENTALES O PLANES DE MANEJO AMBIENTAL): Por parte el(os) señor(a)(s) o sociedad _____, publíquese el texto del presente Auto dentro de los primeros CINCO (5) días hábiles siguientes al recibo del mismo, por una sola vez en un diario de amplia circulación en la región. Un ejemplar del diario que contenga la publicación debe allegarse a la Corporación, en un término que no podrá exceder los CINCO (5) días siguientes a la publicación.

PARAGRAFO: En caso de no presentarse la constancia de la publicación del Auto de Iniciación de Trámite y la constancia de pago del servicio de evaluación dentro de los términos señalados, se aplicará lo establecido en el artículo 13 del Código Contencioso Administrativo.

QUINTO: Por parte de La Dirección Ambiental Regional Pacífico Este, publíquese un extracto de este auto con los datos pertinentes a la solicitud, en el Boletín de Actos Administrativos Ambientales de la CVC, para efectos de lo dispuesto en el artículo 70 de la Ley 99 de 1993, en concordancia con el artículo 15 del Código Contencioso Administrativo.

SEXTO: Por parte de La Dirección Ambiental Regional Pacífico Este, comuníquese el presente auto al señor HERIBERTO ARANGO QUINTERO, identificado con la cédula de ciudadanía No. 14.978.633 expedida en Cali - Valle, con residencia en la vereda Alto de Las Tórtolas, corregimiento El Carmen, municipio de Dagua, obrando en calidad de representante legal de la ASOCIACION EMPRESA COMUNITARIA ACUASALUD ALTO DE LAS TORTOLAS, Nit. 900330532-7.

PUBLÍQUESE Y CÚMPLASE.

RODRIGO MERCADO SANCHEZ
Director Territorial (C)
Dirección Ambiental Regional Pacífico Este

Revisó: Samir Chavarro Salcedo - Profesional Especializado

Expediente 0761-010-002-098-2013

AUTO INICIO DE TRÁMITE

Dagua, 20 de enero de 2014

CONSIDERANDO

Que el señor ADOLFO ORTIZ VALENCIA identificado con la cédula de ciudadanía No 80.103.817 expedida en Bogotá - Cundinamarca, con residencia en la vereda La Ventura, municipio de La Cumbre, obrando en calidad de propietario, mediante escrito presentado en fecha 29 de noviembre de 2013 en la Dirección Ambiental Regional Pacífico Este con sede en Dagua Valle del Cauca, solicita Otorgamiento X o Cesión____ o Modificación____ o Traspaso____ o Cancelación____ o Renovación____ o Prorroga____; CONCESIÓN AGUAS SUPERFICIALES____ O SUBTERRANEAS____, PERMISO____ O AUTORIZACIÓN____ APROVECHAMIENTO FORESTAL ÚNICO, PERMISO____ O AUTORIZACIÓN____ APROVECHAMIENTO FORESTAL PERSISTENTE, PERMISO____ O AUTORIZACIÓN____ APROVECHAMIENTO FORESTAL DOMÉSTICO, PERMISO DE VERTIMIENTOS X PERMISO DE EMISIONES ATMOSFÉRICAS____, PERMISO CONSTRUCCIÓN DE VÍAS____ Y/O EXPLANACIÓN____, PERMISO ADECUACIÓN DE TERRENO____, LICENCIA AMBIENTAL____ O PLAN DE MANEJO AMBIENTAL____, OCUPACIÓN DE CAUCE Y APROBACIÓN OBRAS HIDRAÚLICAS____, para el predio denominado Lote No. 2, localizado en la vereda La Ventura, jurisdicción del municipio de La Cumbre, departamento del Valle del Cauca.

Que con la solicitud presentó la siguiente documentación:

- Formulario Único Nacional de Permiso de Vertimientos
- Formulario Discriminación valores para determinar costos del proyecto obra o actividad por valor de \$ 32.472.000
- Fotocopia de la cédula de ciudadanía del solicitante
- Certificado de tradición matrícula inmobiliaria No. 370-724065 impreso el 12 de agosto de 2013 por la Oficina de Registro de Instrumentos Públicos del municipio de Cali.
- Escritura pública No. 1.929 de fecha 24 de julio de 2012.
- Concepto de uso del suelo expedido por la Secretaría de Planeación del municipio de La Cumbre, Valle del Cauca de fecha 27 de septiembre de 2012.
- Diseño del sistema de tratamiento de aguas residuales.
- Certificación de la Gerencia de Desembolsos y Activas de fecha 25 de julio de 2012.
- Paz y salvo municipal No. 1340-040-003-6486 de fecha 25 de junio de 2012
- Información del predio.
- Posteriormente el 16 de enero de 2014 se recibe de parte del señor Adolfo Ortiz la certificación de disponibilidad de agua para el predio expedida por ACUAVALLE S.A

Como la solicitud se encuentra ajustada a lo establecido en las normas vigentes que regulan la materia y siendo la Corporación competente para conocer de la presente solicitud, según la facultad otorgada por el artículo 31 numeral 9 de la Ley 99 de diciembre 22 de 1993, el Director Territorial (C) de la Dirección Ambiental Regional Pacífico Este de la Corporación Autónoma Regional del Valle del Cauca-CVC-,

DISPONE:

PRIMERO: INICIAR el procedimiento administrativo de la solicitud presentada por el señor ADOLFO ORTIZ VALENCIA identificado con la cédula de ciudadanía No 80.103.817 expedida en Bogotá - Cundinamarca, con residencia en New York, Estados Unidos, obrando en calidad de propietario, tendiente al otorgamiento de un permiso de vertimientos para el predio denominado Lote No. 2, localizado en la vereda La Ventura, jurisdicción del municipio de La Cumbre, departamento del Valle del Cauca.

SEGUNDO: Como tarifa por el servicio de evaluación del Derecho Ambiental, el señor ADOLFO ORTIZ VALENCIA identificado con la cédula de ciudadanía No 80.103.817 expedida en Bogotá - Cundinamarca, deberá cancelar por una sola vez, a favor de la Corporación Autónoma Regional del Valle del Cauca - CVC, la suma de doscientos treinta y seis mil setecientos noventa pesos (\$ 236.790.00), de acuerdo con lo establecido en la Ley 633 de 2000 y en las Resoluciones 0100 Nos 0100-0197 del 17 de abril de 2008, 0222 del 14 de abril de 2011 y reajustada mediante Resolución 0095 del 19 de febrero de 2013, expedidos por esta entidad.

PARÁGRAFO PRIMERO: La suma anteriormente expresada deberá ser cancelada con la presentación del presente auto en las instalaciones de CVC en Cali (carrera 56 No. 11 - 36) Grupo de Facturación y Cartera o en la Dirección Ambiental Regional Pacífico Este con sede en el municipio de Dagua, Valle del Cauca. La suma anterior deberá ser cancelada en el término de los cinco (5) días siguientes a la fecha de recibo del presente Auto.

PARÁGRAFO SEGUNDO: El trámite no se continuará hasta tanto se haya pagado la tarifa por el servicio de evaluación. Transcurrido dos (2) meses de la expedición del presente auto sin que se presente el usuario a impulsar el trámite se archivará la solicitud sin perjuicio que esta se presente de nuevo.

TERCERO: Para dar cumplimiento a lo dispuesto en el punto 22 del procedimiento para el otorgamiento del permiso de vertimientos para residuos líquidos, se debe fijar el presente Auto de Iniciación de Trámite o Derecho Ambiental por el término de cinco (5) días hábiles en lugar público y visible de la cartelera de la Dirección Ambiental Regional Pacífico Este de la CVC con sede en Dagua.

CUARTO: Por parte de la Dirección Ambiental Regional Pacífico Este, publíquese un extracto de este auto con los datos pertinentes a la solicitud, en el Boletín de Actos Administrativos Ambientales de la CVC, para efectos de lo dispuesto en el artículo 70 de la Ley 99 de 1993, en concordancia con el artículo 15 del Código Contencioso Administrativo.

QUINTO: Por parte de la Dirección Ambiental Regional Pacífico Este con sede en el municipio de Dagua, comuníquese el presente auto al señor ADOLFO ORTIZ VALENCIA identificado con la cédula de ciudadanía No 80.103.817 expedida en Bogotá - Cundinamarca, con residencia en New York, Estados Unidos,

PUBLÍQUESE Y CÚPLASE

RODRIGO MERCADO SANCHEZ
Director Territorial (C)
Dirección Ambiental Regional Pacífico Este

AUTO INICIO DE TRÁMITE

Dagua, 13 de enero de 2014

CONSIDERANDO

Que la señora CELSA JULIA CANO PEÑA, identificada con la cédula de ciudadanía No. 31.407.343 expedida en Cartago - Valle, con residencia en la carrera 1 N° 62 - 54, municipio de Santiago de Cali, obrando en calidad de propietaria, mediante escrito presentado en fecha 26 de diciembre de 2013 en la Dirección Ambiental Regional Pacífico Este con sede en Dagua Valle del Cauca, solicita Otorgamiento X o Cesión____ o Modificación____ o Traspaso____ o Cancelación____ o Renovación____ o Prorroga____; CONCESIÓN AGUAS SUPERFICIALES____ O SUBTERRANEAS____, PERMISO ____ O AUTORIZACIÓN ____ APROVECHAMIENTO FORESTAL ÚNICO, PERMISO ____ O AUTORIZACIÓN ____ APROVECHAMIENTO FORESTAL PERSISTENTE, PERMISO ____ O AUTORIZACIÓN ____ APROVECHAMIENTO FORESTAL DOMÉSTICO, PERMISO DE VERTIMIENTOS X, PERMISO DE EMISIONES ATMOSFÉRICAS____, PERMISO CONSTRUCCIÓN DE VÍAS____ Y/O EXPLANACIÓN____, PERMISO ADECUACIÓN DE TERRENO____, LICENCIA AMBIENTAL____ O PLAN DE MANEJO AMBIENTAL____, OCUPACIÓN DE CAUCE Y APROBACIÓN OBRAS HIDRAÚLICAS____, para el predio denominado Terranova, localizado, en el corregimiento de Pavas, jurisdicción del municipio de La Cumbre, departamento del Valle del Cauca.

Que con la solicitud presentó la siguiente documentación:

- Formulario Único Nacional de Permiso de Vertimientos
- Formulario Discriminación valores para determinar costos del proyecto obra o actividad por valor de \$ 7.716.000
- Fotocopia de la cédula de ciudadanía del solicitante
- Certificado de tradición matrícula inmobiliaria No. 370-818534 impreso el 21 de octubre de 2013 por la Oficina de Registro de Instrumentos Públicos del municipio de Cali.
- Concepto de uso del suelo de fecha 05 de diciembre de 2013 expedido por la Secretaría de Planeación del municipio de La Cumbre, Valle del Cauca.
- Constancia de abastecimiento de agua expedida por la Asociación Comunitaria Administradora del Acueducto de Pavas – ACAAPAVAS, de fecha 17 de diciembre de 2013.
- Memoria de cálculo y diseño del sistema de tratamiento anaeróbico de aguas residuales.

Como la solicitud se encuentra ajustada a lo establecido en las normas vigentes que regulan la materia y siendo la Corporación competente para conocer de la presente solicitud, según la facultad otorgada por el artículo 31 numeral 9 de la Ley 99 de diciembre 22 de 1993, el Director Territorial (C) de la Dirección Ambiental Regional Pacífico Este de la Corporación Autónoma Regional del Valle del Cauca-CVC-,

DISPONE:

PRIMERO: INICIAR el procedimiento administrativo de la solicitud presentada por la señora CELSA JULIA CANO PEÑA, identificada con la cédula de ciudadanía No. 31.407.343 expedida en Cartago - Valle, con residencia en la carrera 1 N° 62 - 54, municipio de Santiago de Cali, obrando en calidad de propietaria, tendiente al otorgamiento de un permiso de vertimientos para el predio denominado Terranova, localizado, en el corregimiento de Pavas, jurisdicción del municipio de La Cumbre, departamento del Valle del Cauca.

SEGUNDO: Como tarifa por el servicio de evaluación del Derecho Ambiental, la señora CELSA JULIA CANO PEÑA, identificada con la cédula de ciudadanía No. 31.407.343 expedida en Cartago - Valle, deberá cancelar por una sola vez, a favor de la Corporación Autónoma Regional del Valle del Cauca – CVC, la suma de ochenta y cinco mil ciento setenta y dos pesos (\$ 85.172.00), de acuerdo con lo establecido en la Ley 633 de 2000 y en las Resoluciones 0100 Nos 0100-0197 del 17 de abril de 2008, 0222 del 14 de abril de 2011 y reajustada mediante Resolución 0095 del 19 de febrero de 2013, expedidos por esta entidad.

PARÁGRAFO PRIMERO: La suma anteriormente expresada deberá ser cancelada con la presentación del presente auto en las instalaciones de CVC en Cali (carrera 56 No. 11 – 36) Grupo de Facturación y Cartera o en la Dirección Ambiental Regional Pacífico Este con sede en el municipio de Dagua, Valle del Cauca. La suma anterior deberá ser cancelada en el término de los cinco (5) días siguientes a la fecha de recibo del presente Auto.

PARÁGRAFO SEGUNDO: El trámite no se continuará hasta tanto se haya pagado la tarifa por el servicio de evaluación. Transcurrido dos (2) meses de la expedición del presente auto sin que se presente el usuario a impulsar el trámite se archivará la solicitud sin perjuicio que esta se presente de nuevo.

TERCERO: Para dar cumplimiento a lo dispuesto en el punto 22 del procedimiento para el otorgamiento del permiso de vertimientos para residuos líquidos, se debe fijar el presente Auto de Iniciación de Trámite o Derecho Ambiental por el término de cinco (5) días hábiles en lugar público y visible de la cartelera de la Dirección Ambiental Regional Pacífico Este de la CVC con sede en Dagua.

CUARTO: Por parte de la Dirección Ambiental Regional Pacífico Este, publíquese un extracto de este auto con los datos pertinentes a la solicitud, en el Boletín de Actos Administrativos Ambientales de la CVC, para efectos de lo dispuesto en el artículo 70 de la Ley 99 de 1993, en concordancia con el artículo 15 del Código Contencioso Administrativo.

QUINTO: Por parte de la Dirección Ambiental Regional Pacífico Este con sede en el municipio de Dagua, comuníquese el presente auto a la señora CELSA JULIA CANO PEÑA, identificada con la cédula de ciudadanía No. 31.407.343 expedida en Cartago - Valle, con residencia en la carrera 1 N° 62 - 54, municipio de Santiago de Cali.

PUBLÍQUESE Y CÚPLASE

RODRIGO MERCADO SANCHEZ
Director Territorial (C)
Dirección Ambiental Regional Pacífico Este

AUTO INICIO DE TRÁMITE

Dagua, 23 de enero de 2014

CONSIDERANDO

Que la señora DIANA CAROLINA SAAVEDRA HERMANN, identificada con la cédula de ciudadanía No. 38.568.519 expedida en Cali - Valle, con residencia en el barrio El Retiro, corregimiento de Pavas, municipio de La Cumbre, obrando en calidad de propietaria, mediante escrito presentado en fecha 14 de noviembre de 2013 en la Dirección Ambiental Regional Pacífico Este con sede en Dagua Valle del Cauca, solicita Otorgamiento X o Cesión____ o Modificación____ o Traspaso____ o Cancelación____ o Renovación____ o Prórroga____; CONCESIÓN AGUAS SUPERFICIALES____ O SUBTERRÁNEAS____, PERMISO____ O AUTORIZACIÓN____ APROVECHAMIENTO FORESTAL ÚNICO____, PERMISO____ O AUTORIZACIÓN____ APROVECHAMIENTO FORESTAL PERSISTENTE____, PERMISO____ O AUTORIZACIÓN____ APROVECHAMIENTO FORESTAL DOMÉSTICO____, PERMISO DE VERTIMIENTOS X PERMISO DE EMISIONES ATMOSFÉRICAS____, PERMISO CONSTRUCCIÓN DE VÍAS____ Y/O EXPLANACIÓN____, PERMISO ADECUACIÓN DE TERRENO____, LICENCIA AMBIENTAL____ O PLAN DE MANEJO AMBIENTAL____, OCUPACIÓN DE CAUCE Y APROBACIÓN OBRAS HIDRÁULICAS____, para el predio denominado Villa del Rosario, localizado, en el barrio El Retiro, corregimiento de Pavas, jurisdicción del municipio de La Cumbre, departamento del Valle del Cauca.

Que con la solicitud presentó la siguiente documentación:

- Formulario Único Nacional de Permiso de Vertimientos
- Formulario Discriminación valores para determinar costos del proyecto obra o actividad por valor de \$ 21.860.000
- Fotocopia de la cédula de ciudadanía del solicitante
- Certificado de tradición matrícula inmobiliaria No. 370-771963 impreso el 03 de octubre de 2013 por la Oficina de Registro de Instrumentos Públicos de Cali.
- Escritura pública No. 170 de fecha 11 de mayo de 2007.
- Plano de levantamiento planimétrico.
- Concepto de uso del suelo de fecha 08 de octubre de 2013 expedido por la Secretaría de Planeación del municipio de La Cumbre, Valle del Cauca.
- Factura No. 0173141 expedida por la Asociación Comunitaria Administradora del Acueducto de Pavas – ACAAPAVAS, de fecha 01 de octubre de 2013.
- Factura del servicio de energía de la empresa EPSA S.A E.S.P
- Memoria de cálculo y diseño del sistema de tratamiento anaeróbico de aguas residuales.

Como la solicitud se encuentra ajustada a lo establecido en las normas vigentes que regulan la materia y siendo la Corporación competente para conocer de la presente solicitud, según la facultad otorgada por el artículo 31 numeral 9 de la Ley 99 de diciembre 22 de 1993, el Director Territorial (C) de la Dirección Ambiental Regional Pacífico Este de la Corporación Autónoma Regional del Valle del Cauca-CVC-,

DISPONE:

PRIMERO: INICIAR el procedimiento administrativo de la solicitud presentada por la señora DIANA CAROLINA SAAVEDRA HERMANN, identificada con la cédula de ciudadanía No. 38.568.519 expedida en Cali - Valle, con residencia en el barrio El Retiro, corregimiento de Pavas, municipio de La Cumbre, obrando en calidad de propietaria, tendiente al otorgamiento de un permiso de vertimientos para el predio denominado Villa del Rosario, localizado, en el barrio El Retiro, corregimiento de Pavas, jurisdicción del municipio de La Cumbre, departamento del Valle del Cauca.

SEGUNDO: Como tarifa por el servicio de evaluación del Derecho Ambiental, la señora DIANA CAROLINA SAAVEDRA HERMANN, identificada con la cédula de ciudadanía No. 38.568.519 expedida en Cali - Valle, deberá cancelar por una sola vez, a favor de la Corporación Autónoma Regional del Valle del Cauca – CVC, la suma de ciento sesenta y nueve mil treinta y nueve pesos (\$ 169.039.00), de acuerdo con lo establecido en la Ley 633 de 2000 y en las Resoluciones 0100 Nos 0100-0197 del 17 de abril de 2008, 0222 del 14 de abril de 2011 y reajustada mediante Resolución 0095 del 19 de febrero de 2013, expedidos por esta entidad.

PARÁGRAFO PRIMERO: La suma anteriormente expresada deberá ser cancelada con la presentación del presente auto en las instalaciones de CVC en Cali (carrera 56 No. 11 – 36) Grupo de Facturación y Cartera o en la Dirección Ambiental Regional Pacífico Este con sede en el municipio de Dagua, Valle del Cauca. La suma anterior deberá ser cancelada en el término de los cinco (5) días siguientes a la fecha de recibo del presente Auto.

PARÁGRAFO SEGUNDO: El trámite no se continuará hasta tanto se haya pagado la tarifa por el servicio de evaluación. Transcurrido dos (2) meses de la expedición del presente auto sin que se presente el usuario a impulsar el trámite se archivará la solicitud sin perjuicio que esta se presente de nuevo.

TERCERO: Para dar cumplimiento a lo dispuesto en el punto 22 del procedimiento para el otorgamiento del permiso de vertimientos para residuos líquidos, se debe fijar el presente Auto de Iniciación de Trámite o Derecho Ambiental por el término de cinco (5) días hábiles en lugar público y visible de la cartelera de la Dirección Ambiental Regional Pacífico Este de la CVC con sede en Dagua.

CUARTO: Por parte de la Dirección Ambiental Regional Pacífico Este, publíquese un extracto de este auto con los datos pertinentes a la solicitud, en el Boletín de Actos Administrativos Ambientales de la CVC, para efectos de lo dispuesto en el artículo 70 de la Ley 99 de 1993, en concordancia con el artículo 15 del Código Contencioso Administrativo.

QUINTO: Por parte de la Dirección Ambiental Regional Pacífico Este con sede en el municipio de Dagua, comuníquese el presente auto a la señora DIANA CAROLINA SAAVEDRA HERMANN, identificada con la cédula de ciudadanía No. 38.568.519 expedida en Cali - Valle, con residencia en el barrio El Retiro, corregimiento de Pavas, municipio de La Cumbre.

PUBLÍQUESE Y CÚPLASE

RODRIGO MERCADO SANCHEZ

Director Territorial (C)

Dirección Ambiental Regional Pacífico Este

AUTO INICIO DE TRÁMITE

Dagua, 03 de enero de 2014

CONSIDERANDO

Que la señora ELSA NORA VELASQUEZ BLANCO, identificada con la cédula de ciudadanía No. 29.100.177 expedida en Cali - Valle, con residencia en la calle 26 N N° 8N - 17, municipio de Santiago de Cali, obrando en calidad de propietaria, mediante escrito presentado en fecha 23 de diciembre de 2013 en la Dirección Ambiental Regional Pacífico Este con sede en Dagua Valle del Cauca, solicita Otorgamiento X o Cesión____ o Modificación____ o Traspaso____ o Cancelación____ o Renovación____ o Prorroga____; CONCESIÓN AGUAS SUPERFICIALES____ O SUBTERRANEAS____, PERMISO____ O AUTORIZACIÓN____ APROVECHAMIENTO FORESTAL ÚNICO, PERMISO____ O AUTORIZACIÓN____ APROVECHAMIENTO FORESTAL PERSISTENTE, PERMISO____ O AUTORIZACIÓN____ APROVECHAMIENTO FORESTAL DOMÉSTICO, PERMISO DE VERTIMIENTOS X PERMISO DE EMISIONES ATMOSFÉRICAS____, PERMISO CONSTRUCCIÓN DE VÍAS____ Y/O EXPLANACIÓN____, PERMISO ADECUACIÓN DE TERRENO____, LICENCIA AMBIENTAL____ O PLAN DE MANEJO AMBIENTAL____, OCUPACIÓN DE CAUCE Y APROBACIÓN OBRAS HIDRAÚLICAS____, para el predio denominado sin nombre, localizado en la vereda Cuchilla, corregimiento de Pavas, jurisdicción del municipio de La Cumbre, departamento del Valle del Cauca.

Que con la solicitud presentó la siguiente documentación:

- Formulario Único Nacional de Permiso de Vertimientos
- Formulario Discriminación valores para determinar costos del proyecto obra o actividad por valor de \$ 32.745.000
- Fotocopia de la cédula de ciudadanía del solicitante

- Certificado de tradición matrícula inmobiliaria No. 370-693195 impreso el 28 de octubre de 2013 por la Oficina de Registro de Instrumentos Públicos del municipio de Cali.
- Concepto de uso del suelo de fecha 12 de noviembre de 2013 expedido por la Secretaría de Planeación del municipio de La Cumbre, Valle del Cauca.
- Recibos de pago de ACUAVALLE E.S.P. y EPSA S.A
- Memoria de cálculo y diseño del sistema de tratamiento anaeróbico de aguas residuales.
- Paz y salvo No. 1340-040-003-1217 expedido por la secretaria de Hacienda y Finanzas Públicas de la Gobernación del Valle del Cauca.
- Fotocopia del impuesto predial unificado.
- Información del predio.

Como la solicitud se encuentra ajustada a lo establecido en las normas vigentes que regulan la materia y siendo la Corporación competente para conocer de la presente solicitud, según la facultad otorgada por el artículo 31 numeral 9 de la Ley 99 de diciembre 22 de 1993, el Director Territorial (C) de la Dirección Ambiental Regional Pacífico Este de la Corporación Autónoma Regional del Valle del Cauca-CVC-,

DISPONE:

PRIMERO: INICIAR el procedimiento administrativo de la solicitud presentada por la señora CECILIA CAMPOS MENDEZ, identificada con la cédula de ciudadanía No. 31.925.837 expedida en Cali - Valle, con residencia en la casa No. 40 Parcelación La Trinidad, municipio de Cali, obrando en calidad de propietaria, tendiente al otorgamiento de un permiso de vertimientos para el predio denominado sin nombre, localizado en Parcelación Bellavista, vía a Las Colonias, jurisdicción del municipio de La Cumbre, departamento del Valle del Cauca.

SEGUNDO: Como tarifa por el servicio de evaluación del Derecho Ambiental, la señora CECILIA CAMPOS MENDEZ, identificada con la cédula de ciudadanía No. 31.925.837 expedida en Cali - Valle, deberá cancelar por una sola vez, a favor de la Corporación Autónoma Regional del Valle del Cauca – CVC, la suma de doscientos treinta y seis mil setecientos noventa pesos (\$ 236.790.00), de acuerdo con lo establecido en la Ley 633 de 2000 y en las Resoluciones 0100 Nos 0100-0197 del 17 de abril de 2008, 0222 del 14 de abril de 2011 y reajustada mediante Resolución 0095 del 19 de febrero de 2013, expedidos por esta entidad.

PARÁGRAFO PRIMERO: La suma anteriormente expresada deberá ser cancelada con la presentación del presente auto en las instalaciones de CVC en Cali (carrera 56 No. 11 – 36) Grupo de Facturación y Cartera o en la Dirección Ambiental Regional Pacífico Este con sede en el municipio de Dagua, Valle del Cauca. La suma anterior deberá ser cancelada en el término de los cinco (5) días siguientes a la fecha de recibo del presente Auto.

PARÁGRAFO SEGUNDO: El trámite no se continuará hasta tanto se haya pagado la tarifa por el servicio de evaluación. Transcurrido dos (2) meses de la expedición del presente auto sin que se presente el usuario a impulsar el trámite se archivará la solicitud sin perjuicio que esta se presente de nuevo.

TERCERO: Para dar cumplimiento a lo dispuesto en el punto 22 del procedimiento para el otorgamiento del permiso de vertimientos para residuos líquidos, se debe fijar el presente Auto de Iniciación de Trámite o Derecho Ambiental por el término de cinco (5) días hábiles en lugar público y visible de la cartelera de la Dirección Ambiental Regional Pacífico Este de la CVC con sede en Dagua.

CUARTO: Por parte de la Dirección Ambiental Regional Pacífico Este, publíquese un extracto de este auto con los datos pertinentes a la solicitud, en el Boletín de Actos Administrativos Ambientales de la CVC, para efectos de lo dispuesto en el artículo 70 de la Ley 99 de 1993, en concordancia con el artículo 15 del Código Contencioso Administrativo.

QUINTO: Por parte de la Dirección Ambiental Regional Pacífico Este con sede en el municipio de Dagua, comuníquese el presente auto a la señora CECILIA CAMPOS MENDEZ, identificada con la cédula de ciudadanía No. 31.925.837 expedida en Cali - Valle, con residencia en la casa No. 40 Parcelación La Trinidad, municipio de Cali.

PUBLÍQUESE Y CÚPLASE

RODRIGO MERCADO SANCHEZ
Director Territorial (C)
Dirección Ambiental Regional Pacífico Este

AUTO INICIO DE TRÁMITE

Dagua, 08 de enero de 2014

CONSIDERANDO

Que el señor FERNANDO ROJAS PALACIOS, identificado con la cédula de ciudadanía No. 16.821.983 expedida en Jamundí - Valle, con residencia en la carrera 85 No. 26 – 39 Apto 101 D Multifamiliares Comfandi, municipio de Santiago de Cali, obrando en calidad de propietario, mediante escrito presentado en fecha 19 de diciembre de 2013 en la Dirección Ambiental Regional Pacífico Este con sede en Dagua Valle del Cauca, solicita Otorgamiento X o Cesión____ o Modificación____ o Traspaso____ o Cancelación____ o Renovación____ o Prorroga____; CONCESIÓN AGUAS SUPERFICIALES____ O SUBTERRANEAS____, PERMISO ____ O AUTORIZACIÓN ____ APROVECHAMIENTO FORESTAL ÚNICO, PERMISO____O AUTORIZACIÓN ____

APROVECHAMIENTO FORESTAL PERSISTENTE, PERMISO___O AUTORIZACIÓN___ APROVECHAMIENTO FORESTAL DOMÉSTICO, PERMISO DE VERTIMIENTOS X PERMISO DE EMISIONES ATMOSFÉRICAS___, PERMISO CONSTRUCCIÓN DE VÍAS___ Y/O EXPLANACIÓN___, PERMISO ADECUACIÓN DE TERRENO___, LICENCIA AMBIENTAL___ O PLAN DE MANEJO AMBIENTAL___, OCUPACIÓN DE CAUCE Y APROBACIÓN OBRAS HIDRAÚLICAS___, para el predio denominado Lote 1, localizado en el sector La Julia, vereda La Ventura, municipio de La Cumbre, departamento del Valle del Cauca.

Que con la solicitud presentó la siguiente documentación:

- Formulario Único Nacional de Solicitud de Permiso de Vertimientos.
- Formulario Discriminación valores para determinar costos del proyecto obra o actividad por valor de \$ 21.020.000
- Fotocopia de la cédula de ciudadanía del solicitante.
- Certificado de tradición matrícula inmobiliaria No. 370-724064 impreso el 17 de diciembre de 2013 por la Oficina de Registro de Instrumentos Públicos del municipio de Cali.
- Concepto de uso del suelo de fecha 11 de julio de 2013 expedido por la Secretaria de Planeación del municipio de La Cumbre, Valle del Cauca.
- Cotización de Mercadeo Ltda. de fecha 29 de abril de 2013
- Cotización de Constructor Sodimac Corona de fecha 14 de marzo de 2013.
- Planos de localización de columnas, elevación frontal y detalle de cubierta.

Como la solicitud se encuentra ajustada a lo establecido en las normas vigentes que regulan la materia y siendo la Corporación competente para conocer de la presente solicitud, según la facultad otorgada por el artículo 31 numeral 9 de la Ley 99 de diciembre 22 de 1993, el Director Territorial (C) de la Dirección Ambiental Regional Pacífico Este de la Corporación Autónoma Regional del Valle del Cauca-CVC-

DISPONE:

PRIMERO: INICIAR el procedimiento administrativo de la solicitud presentada el señor FERNANDO ROJAS PALACIOS, identificado con la cédula de ciudadanía No. 16.821.983 expedida en Jamundí - Valle, con residencia en la carrera 85 No. 26 – 39 Apto 101 D Multifamiliares Comfandi, municipio de Santiago de Cali, tendiente al otorgamiento de un permiso de vertimientos para el predio denominado Lote 1, localizado en el sector La Julia, vereda La Ventura, municipio de La Cumbre, departamento del Valle del Cauca.

SEGUNDO: Como tarifa por el servicio de evaluación del Derecho Ambiental, el señor FERNANDO ROJAS PALACIOS, identificado con la cédula de ciudadanía No. 16.821.983 expedida en Jamundí - Valle, deberá cancelar por una sola vez, a favor de la Corporación Autónoma Regional del Valle del Cauca – CVC, la suma de ciento sesenta y nueve mil treinta y nueve pesos (\$ 169.039.00), de acuerdo con lo establecido en la Ley 633 de 2000 y en las Resoluciones 0100 Nos 0100-0197 del 17 de abril de 2008, 0222 del 14 de abril de 2011 y reajustada mediante Resolución 0095 del 19 de febrero de 2013, expedidos por esta entidad.

PARÁGRAFO PRIMERO: La suma anteriormente expresada deberá ser cancelada con la presentación del presente auto en las instalaciones de CVC en Cali (carrera 56 No. 11 – 36) Grupo de Facturación y Cartera o en la Dirección Ambiental Regional Pacífico Este con sede en el municipio de Dagua, Valle del Cauca. La suma anterior deberá ser cancelada en el término de los cinco (5) días siguientes a la fecha de recibo del presente Auto.

PARÁGRAFO SEGUNDO: El trámite no se continuará hasta tanto se haya pagado la tarifa por el servicio de evaluación. Transcurrido dos (2) meses de la expedición del presente auto sin que se presente el usuario a impulsar el trámite se archivará la solicitud sin perjuicio que esta se presente de nuevo.

TERCERO: Para dar cumplimiento a lo dispuesto en el punto 22 del procedimiento para el otorgamiento del permiso de vertimientos para residuos líquidos, se debe fijar el presente Auto de Iniciación de Trámite o Derecho Ambiental por el término de cinco (5) días hábiles en lugar público y visible de la cartelera de la Dirección Ambiental Regional Pacífico Este de la CVC con sede en Dagua.

CUARTO: Por parte de la Dirección Ambiental Regional Pacífico Este, publíquese un extracto de este auto con los datos pertinentes a la solicitud, en el Boletín de Actos Administrativos Ambientales de la CVC, para efectos de lo dispuesto en el artículo 70 de la Ley 99 de 1993, en concordancia con el artículo 15 del Código Contencioso Administrativo.

QUINTO: Por parte de la Dirección Ambiental Regional Pacífico Este con sede en el municipio de Dagua, comuníquese el presente auto al señor FERNANDO ROJAS PALACIOS, identificado con la cédula de ciudadanía No. 16.821.983 expedida en Jamundí - Valle, con residencia en la carrera 85 No. 26 – 39 Apto 101 D Multifamiliares Comfandi, municipio de Santiago de Cali.

PUBLÍQUESE Y CÚPLASE

RODRIGO MERCADO SANCHEZ
Director Territorial (C)
Dirección Ambiental Regional Pacífico Este

AUTO INICIO DE TRÁMITE

Dagua, 15 de enero de 2014

CONSIDERANDO

Que la señora FLOR MARIA MAHECHA CUELLAR, identificada con la cédula de ciudadanía No. 31.927.535 expedida en Cali - Valle, con residencia en la carrera 64 A No. 14 - 75, municipio de Santiago de Cali, obrando en calidad de propietaria, mediante escrito presentado en fecha 02 de mayo de 2013 en la Dirección Ambiental Regional Pacífico Este con sede en Dagua Valle del Cauca, solicita Otorgamiento X o Cesión____ o Modificación____ o Traspaso____ o Cancelación____ o Renovación____ o Prorroga____; CONCESIÓN AGUAS SUPERFICIALES____ O SUBTERRANEAS____, PERMISO____ O AUTORIZACIÓN____ APROVECHAMIENTO FORESTAL ÚNICO, PERMISO____ O AUTORIZACIÓN____ APROVECHAMIENTO FORESTAL PERSISTENTE, PERMISO____ O AUTORIZACIÓN____ APROVECHAMIENTO FORESTAL DOMÉSTICO, PERMISO DE VERTIMIENTOS X PERMISO DE EMISIONES ATMOSFÉRICAS____, PERMISO CONSTRUCCIÓN DE VÍAS____ Y/O EXPLANACIÓN____, PERMISO ADECUACIÓN DE TERRENO____, LICENCIA AMBIENTAL____ O PLAN DE MANEJO AMBIENTAL____, OCUPACIÓN DE CAUCE Y APROBACIÓN OBRAS HIDRAÚLICAS____, para el predio denominado lote D 10 módulo D, localizado en la Parcelación Bosques de Calima VIP, vereda Aguamona, jurisdicción del municipio de Restrepo, departamento del Valle del Cauca.

Que con la solicitud presentó la siguiente documentación:

- Formulario Único Nacional de Permiso de Vertimientos
- Formulario Discriminación valores para determinar costos del proyecto obra o actividad por valor de \$ 39.329.300
- Fotocopia de la cédula de ciudadanía del solicitante.
- Certificado de tradición matrícula inmobiliaria No. 370-811705 impreso el 23 de abril de 2013 por la Oficina de Registro de Instrumentos Públicos del municipio de Cali.
- Resolución No. 028 del 02 de abril de 2013 Por medio de la cual se expide licencia de construcción rural.
- Concepto de uso del suelo de fecha 12 de abril de 2013 expedido por la Secretaría de Planeación, Vivienda y Desarrollo, del municipio de Restrepo, Valle del Cauca.
- Copia de la escritura Pública No. 1795 del 23 de noviembre de 2012.
- Paz y salvo municipal No. 0076
- Plano general de la casa, planta de cimentación, fachada principal, detalles de cimentación, y de cubiertas.
- Cotización de un sistema de tratamiento de aguas residuales de fecha 14 de marzo de 2013.

Como la solicitud se encuentra ajustada a lo establecido en las normas vigentes que regulan la materia y siendo la Corporación competente para conocer de la presente solicitud, según la facultad otorgada por el artículo 31 numeral 9 de la Ley 99 de diciembre 22 de 1993, el Director Territorial (C) de la Dirección Ambiental Regional Pacífico Este de la Corporación Autónoma Regional del Valle del Cauca-CVC-,

DISPONE:

PRIMERO: INICIAR el procedimiento administrativo de la solicitud presentada por la señora FLOR MARIA MAHECHA CUELLAR, identificada con la cédula de ciudadanía No. 31.927.535 expedida en Cali - Valle, con residencia en la carrera 64 A No. 14 - 75, municipio de Santiago de Cali, obrando en calidad de propietaria, tendiente al otorgamiento de un permiso de vertimientos para el predio denominado lote D 10 módulo D, localizado en la Parcelación Bosques de Calima VIP, vereda Aguamona, jurisdicción del municipio de Restrepo, departamento del Valle del Cauca.

SEGUNDO: Como tarifa por el servicio de evaluación del Derecho Ambiental, la señora FLOR MARIA MAHECHA CUELLAR, identificada con la cédula de ciudadanía No. 31.927.535 expedida en Cali - Valle, deberá cancelar por una sola vez, a favor de la Corporación Autónoma Regional del Valle del Cauca – CVC, la suma de doscientos treinta y seis mil setecientos noventa pesos (\$ 236.790.00), de acuerdo con lo establecido en la Ley 633 de 2000 y en las Resoluciones 0100 Nos 0100-0197 del 17 de abril de 2008, 0222 del 14 de abril de 2011 y reajustada mediante Resolución 0095 del 19 de febrero de 2013, expedidos por esta entidad.

PARÁGRAFO PRIMERO: La suma anteriormente expresada deberá ser cancelada con la presentación del presente auto en las instalaciones de CVC en Cali (carrera 56 No. 11 – 36) Grupo de Facturación y Cartera o en la Dirección Ambiental Regional Pacífico Este con sede en el municipio de Dagua, Valle del Cauca. La suma anterior deberá ser cancelada en el término de los cinco (5) días siguientes a la fecha de recibo del presente Auto.

PARÁGRAFO SEGUNDO: El trámite no se continuará hasta tanto se haya pagado la tarifa por el servicio de evaluación. Transcurrido dos (2) meses de la expedición del presente auto sin que se presente el usuario a impulsar el trámite se archivará la solicitud sin perjuicio que esta se presente de nuevo.

TERCERO: Para dar cumplimiento a lo dispuesto en el punto 22 del procedimiento para el otorgamiento del permiso de vertimientos para residuos líquidos, se debe fijar el presente Auto de Iniciación de Trámite o Derecho Ambiental por el término de cinco (5) días hábiles en lugar público y visible de la cartelera de la Dirección Ambiental Regional Pacífico Este de la CVC con sede en Dagua.

CUARTO: Por parte de la Dirección Ambiental Regional Pacífico Este, publíquese un extracto de este auto con los datos pertinentes a la solicitud, en el Boletín de Actos Administrativos Ambientales de la CVC, para efectos de lo dispuesto en el artículo 70 de la Ley 99 de 1993, en concordancia con el artículo 15 del Código Contencioso Administrativo.

QUINTO: Por parte de la Dirección Ambiental Regional Pacífico Este con sede en el municipio de Dagua, comuníquese el presente auto a la señora FLOR MARIA MAHECHA CUELLAR, identificada con la cédula de ciudadanía No. 31.927.535 expedida en Cali - Valle, con residencia en la carrera 64 A No. 14 - 75, municipio de Santiago de Cali.

PUBLÍQUESE Y CÚMPLASE

RODRIGO MERCADO SANCHEZ

Director Territorial (C)

Dirección Ambiental Regional Pacífico Este

AUTO INICIO DE TRÁMITE

Dagua, 07 de enero de 2014

CONSIDERANDO

Que el señor JOSE JAIME CASTILLO CABEZAS identificado con la cédula de ciudadanía No 94.490.896 expedida en Cali - Valle, con residencia en la calle 104 N° 28^D – 426 barrio Las Orquídeas, municipio de Santiago de Cali, obrando en calidad de propietario, mediante escrito presentado en fecha 17 de diciembre de 2013 en la Dirección Ambiental Regional Pacífico Este con sede en Dagua Valle del Cauca, solicita Otorgamiento X o Cesión____ o Modificación____ o Traspaso____ o Cancelación____ o Renovación____ o Prorroga____; CONCESIÓN AGUAS SUPERFICIALES____ O SUBTERRANEAS____, PERMISO ____ O AUTORIZACIÓN ____ APROVECHAMIENTO FORESTAL ÚNICO, PERMISO____ O AUTORIZACIÓN ____ APROVECHAMIENTO FORESTAL PERSISTENTE, PERMISO ____ O AUTORIZACIÓN ____ APROVECHAMIENTO FORESTAL DOMÉSTICO, PERMISO DE VERTIMIENTOS X PERMISO DE EMISIONES ATMOSFÉRICAS____, PERMISO CONSTRUCCIÓN DE VÍAS____ Y/O EXPLANACIÓN____, PERMISO ADECUACIÓN DE TERRENO____, LICENCIA AMBIENTAL____ O PLAN DE MANEJO AMBIENTAL____, OCUPACIÓN DE CAUCE Y APROBACIÓN OBRAS HIDRAÚLICAS____, para el predio denominado sin nombre, localizado en la vereda El Retiro, corregimiento de Bitaco, jurisdicción del municipio de La Cumbre, departamento del Valle del Cauca.

Que con la solicitud presentó la siguiente documentación:

- Formulario Único Nacional de Permiso de Vertimientos
- Formulario Discriminación valores para determinar costos del proyecto obra o actividad por valor de \$ 18.780.000
- Fotocopia de la cédula de ciudadanía del solicitante.
- Certificado de tradición matrícula inmobiliaria No. 370-440222 impreso el 09 de octubre de 2013 por la Oficina de Registro de Instrumentos Públicos del municipio de Cali.
- Escritura pública No. 325 de fecha 02 de noviembre de 2011
- Concepto de uso del suelo de fecha 24 de octubre de 2013 expedido por la Secretaría de Planeación del municipio de La Cumbre, departamento del Valle del Cauca.
- Memoria de cálculo y diseño del sistema de tratamiento de aguas residuales de marca Eternit.
- Certificación por parte de la Empresa de Energía del Pacífico S.A E.S.P. donde otorga la disponibilidad del servicio al predio de fecha 11 de octubre de 2013.

Como la solicitud se encuentra ajustada a lo establecido en las normas vigentes que regulan la materia y siendo la Corporación competente para conocer de la presente solicitud, según la facultad otorgada por el artículo 31 numeral 9 de la Ley 99 de diciembre 22 de 1993, el Director Territorial (C) de la Dirección Ambiental Regional Pacífico Este de la Corporación Autónoma Regional del Valle del Cauca-CVC-,

DISPONE:

PRIMERO: INICIAR el procedimiento administrativo de la solicitud presentada por el señor JOSE JAIME CASTILLO CABEZAS identificado con la cédula de ciudadanía No 94.490.896 expedida en Cali - Valle, con residencia en la calle 104 N° 28^D – 426 barrio Las Orquídeas, municipio de Santiago de Cali, obrando en calidad de propietario, tendiente al otorgamiento de un permiso de vertimientos para el predio denominado sin nombre, localizado en la vereda El Retiro, corregimiento de Bitaco, jurisdicción del municipio de La Cumbre, departamento del Valle del Cauca.

SEGUNDO: Como tarifa por el servicio de evaluación del Derecho Ambiental, el señor JOSE JAIME CASTILLO CABEZAS identificado con la cédula de ciudadanía No 94.490.896 expedida en Cali - Valle, deberán cancelar por una sola vez, a favor de la Corporación Autónoma Regional del Valle del Cauca – CVC, la suma de ciento veinte mil novecientos veinticinco pesos (\$ 120.925.00), de acuerdo con lo establecido en la Ley 633 de 2000 y en las Resoluciones 0100 Nos 0100-0197 del 17 de abril de 2008, 0222 del 14 de abril de 2011 y reajustada mediante Resolución 0095 del 19 de febrero de 2013, expedidos por esta entidad.

PARÁGRAFO PRIMERO: La suma anteriormente expresada deberá ser cancelada con la presentación del presente auto en las instalaciones de CVC en Cali (carrera 56 No. 11 – 36) Grupo de Facturación y Cartera o en la Dirección Ambiental Regional Pacífico Este con sede en el municipio de Dagua, Valle del Cauca. La suma anterior deberá ser cancelada en el término de los cinco (5) días siguientes a la fecha de recibo del presente Auto.

PARÁGRAFO SEGUNDO: El trámite no se continuará hasta tanto se haya pagado la tarifa por el servicio de evaluación. Transcurrido dos (2) meses de la expedición del presente auto sin que se presente el usuario a impulsar el trámite se archivará la solicitud sin perjuicio que esta se presente de nuevo.

TERCERO: Para dar cumplimiento a lo dispuesto en el punto 22 del procedimiento para el otorgamiento del permiso de vertimientos para residuos líquidos, se debe fijar el presente Auto de Iniciación de Trámite o Derecho Ambiental por el término de cinco (5) días hábiles en lugar público y visible de la cartelera de la Dirección Ambiental Regional Pacífico Este de la CVC con sede en Dagua.

CUARTO: Por parte de la Dirección Ambiental Regional Pacífico Este, publíquese un extracto de este auto con los datos pertinentes a la solicitud, en el Boletín de Actos Administrativos Ambientales de la CVC, para efectos de lo dispuesto en el artículo 70 de la Ley 99 de 1993, en concordancia con el artículo 15 del Código Contencioso Administrativo.

QUINTO: Por parte de la Dirección Ambiental Regional Pacífico Este con sede en el municipio de Dagua, comuníquese el presente auto al señor JOSE JAIME CASTILLO CABEZAS identificado con la cédula de ciudadanía No 94.490.896 expedida en Cali - Valle, con residencia en la calle 104 N° 28^D – 426 barrio Las Orquídeas, municipio de Santiago de Cali.

PUBLÍQUESE Y CÚMPLASE

RODRIGO MERCADO SANCHEZ
Director Territorial (C)
Dirección Ambiental Regional Pacífico Este

AUTO INICIO DE TRÁMITE

Dagua, 24 de enero de 2014

CONSIDERANDO

Que la señora LINA MARIA ZAPATA CUARTAS identificada con la cédula de ciudadanía No 43.726.219 expedida en Envigado - Antioquia, con residencia en la Calle 37 N° 4 - 51, Santiago de Cali, obrando en calidad de propietario, mediante escrito presentado en fecha 18 de marzo de 2013 en la Dirección Ambiental Regional Pacífico Este con sede en Dagua Valle del Cauca, solicita Otorgamiento X o Cesión___ o Modificación___ o Traspaso___ o Cancelación___ o Renovación___ o Prorroga___; CONCESIÓN AGUAS SUPERFICIALES___ O SUBTERRANEAS___, PERMISO___ O AUTORIZACIÓN___ APROVECHAMIENTO FORESTAL ÚNICO___, PERMISO___ O AUTORIZACIÓN___ APROVECHAMIENTO FORESTAL PERSISTENTE___, PERMISO___ O AUTORIZACIÓN___ APROVECHAMIENTO FORESTAL DOMÉSTICO___, PERMISO DE VERTIMIENTOS X PERMISO DE EMISIONES ATMOSFÉRICAS___, PERMISO CONSTRUCCIÓN DE VÍAS___ Y/O EXPLANACIÓN___, PERMISO ADECUACIÓN DE TERRENO___, LICENCIA AMBIENTAL___ O PLAN DE MANEJO AMBIENTAL___, OCUPACIÓN DE CAUCE Y APROBACIÓN OBRAS HIDRAÚLICAS___, para el predio denominado Lote B12, módulo B, Parcelación Bosques de Calima VIP, localizado en la vereda Aguamona, jurisdicción del municipio de Restrepo, departamento del Valle del Cauca.

Que con la solicitud presentó la siguiente documentación:

- Formulario Único Nacional de Permiso de Vertimientos
- Formulario Discriminación valores para determinar costos del proyecto obra o actividad por valor de \$ 1.700.000
- Fotocopia de la cédula de ciudadanía del solicitante
- Certificado de tradición matrícula inmobiliaria No. 370-811672 impreso el 12 de febrero de 2013 por la Oficina de Registro de Instrumentos Públicos del municipio de Cali.
- Escritura pública No. 2402 de fecha 08 de noviembre de 2010 por valor de \$ 40.556.000
- Concepto de uso del suelo expedido por la Secretaría de Planeación, vivienda y Desarrollo del municipio de Restrepo, Valle del Cauca de fecha 05 de febrero de 2013.
- Paz y salvo municipal No. 12353 expedido por la Secretaria de Hacienda de fecha 06 de octubre de 2010.
- Certificado de Existencia y Representación por la Cámara de Comercio de Cali.
- Memoria técnica y diseño del sistema de tratamiento de aguas residuales.

Como la solicitud se encuentra ajustada a lo establecido en las normas vigentes que regulan la materia y siendo la Corporación competente para conocer de la presente solicitud, según la facultad otorgada por el artículo 31 numeral 9 de la Ley 99 de diciembre 22 de 1993, el Director Territorial (C) de la Dirección Ambiental Regional Pacífico Este de la Corporación Autónoma Regional del Valle del Cauca-CVC-,

DISPONE:

PRIMERO: INICIAR el procedimiento administrativo de la solicitud presentada por la señora LINA MARIA ZAPATA CUARTAS identificada con la cédula de ciudadanía No 43.726.219 expedida en Envigado - Antioquia, con residencia en la Calle 37 N° 4 - 51, Santiago de Cali, obrando en calidad de propietario, tendiente al otorgamiento de un permiso de vertimientos para el predio

denominado Lote B12, módulo B, Parcelación Bosques de Calima VIP, localizado en la vereda Aguamona, jurisdicción del municipio de Restrepo, departamento del Valle del Cauca.

SEGUNDO: Como tarifa por el servicio de evaluación del Derecho Ambiental, la señora LINA MARIA ZAPATA CUARTAS identificada con la cédula de ciudadanía No 43.726.219 expedida en Envigado - Antioquia, deberá cancelar por una sola vez, a favor de la Corporación Autónoma Regional del Valle del Cauca – CVC, la suma de trescientos treinta y ocho mil cuatrocientos dieciséis pesos (\$ 338.416.00), de acuerdo con lo establecido en la Ley 633 de 2000 y en las Resoluciones 0100 Nos 0100-0197 del 17 de abril de 2008, 0222 del 14 de abril de 2011 y reajustada mediante Resolución 0095 del 19 de febrero de 2013, expedidos por esta entidad.

PARÁGRAFO PRIMERO: La suma anteriormente expresada deberá ser cancelada con la presentación del presente auto en las instalaciones de CVC en Cali (carrera 56 No. 11 – 36) Grupo de Facturación y Cartera o en la Dirección Ambiental Regional Pacífico Este con sede en el municipio de Dagua, Valle del Cauca. La suma anterior deberá ser cancelada en el término de los cinco (5) días siguientes a la fecha de recibo del presente Auto.

PARÁGRAFO SEGUNDO: El trámite no se continuará hasta tanto se haya pagado la tarifa por el servicio de evaluación. Transcurrido dos (2) meses de la expedición del presente auto sin que se presente el usuario a impulsar el trámite se archivará la solicitud sin perjuicio que esta se presente de nuevo.

TERCERO: Para dar cumplimiento a lo dispuesto en el punto 22 del procedimiento para el otorgamiento del permiso de vertimientos para residuos líquidos, se debe fijar el presente Auto de Iniciación de Trámite o Derecho Ambiental por el término de cinco (5) días hábiles en lugar público y visible de la cartelera de la Dirección Ambiental Regional Pacífico Este de la CVC con sede en Dagua.

CUARTO: Por parte de la Dirección Ambiental Regional Pacífico Este, publíquese un extracto de este auto con los datos pertinentes a la solicitud, en el Boletín de Actos Administrativos Ambientales de la CVC, para efectos de lo dispuesto en el artículo 70 de la Ley 99 de 1993, en concordancia con el artículo 15 del Código Contencioso Administrativo.

QUINTO: Por parte de la Dirección Ambiental Regional Pacífico Este con sede en el municipio de Dagua, comuníquese el presente auto a la señora LINA MARIA ZAPATA CUARTAS identificada con la cédula de ciudadanía No 43.726.219 expedida en Envigado - Antioquia, con residencia en la Calle 37 N° 4 - 51, Santiago de Cali.

PUBLÍQUESE Y CÚMPLASE

RODRIGO MERCADO SANCHEZ
Director Territorial (C)
Dirección Ambiental Regional Pacífico Este

RESOLUCIÓN 0760 No. 091 DE 2014

(17 FEBRERO 2014)

“POR LA CUAL SE AUTORIZA LA CONSTRUCCION DE UNAS VIAS INTERNAS AL SEÑOR FRANCISCO JAVIER MUÑOZ ECHEVERRY”

El Director Territorial (C) de la Dirección Ambiental Regional Pacífico Este, de la Corporación Autónoma Regional del Valle del Cauca –CVC-, en uso de las facultades legales conferidas en el Decreto Ley 2811 de 1974, Resolución DG-526 de 4 de noviembre de 2004, Ley 99 de 1993, y en especial de dispuesto en la Resolución 0100 -0439 de agosto 13 de 2008, Acuerdo CD 020 de mayo de 2005, y demás normas concordantes,

RESUELVE

ARTICULO PRIMERO: AUTORIZAR al señor FRANCISCO JAVIER MUÑOZ ECHEVERRY, identificado con cédula de ciudadanía No. 16.053.322 expedida en Pacora - Caldas, para que lleve a cabo la construcción de una vía interna y explanaciones para el proyecto de vivienda rural campestre dentro del predio Lote Paraje Calima, ubicado en la vereda Madroñal, Corregimiento Sabaletas, jurisdicción del municipio de Restrepo, departamento del Valle del Cauca.

ARTICULO SEGUNDO: TERMINO. El señor FRANCISCO JAVIER MUÑOZ ECHEVERRY, en un término de máximo veinticuatro (24) meses contados a partir de la ejecutoria de la presente resolución llevaran a cabo la construcción de una vía interna y explanaciones correspondientes.

ARTICULO TERCERO: El señor FRANCISCO JAVIER MUÑOZ ECHEVERRY, identificado con la cedula de ciudadanía No. 16.053.322 expedida en Pacora – Caldas, podrá solicitar prórroga al término de vigencia del permiso original sin que ello implique aumento del área longitud, previa solicitud justificada.

PARAGRAFO PRIMERO: La solicitud de prórroga del permiso de apertura de vía de acceso deberá presentarse con treinta (30) días de anterioridad al vencimiento del permiso original.

PARAGRAFO SEGUNDO: La solicitud que se formule a la CVC para obtener la prórroga de tiempo señalado en el permiso respectivo debe ser dirigida a la dependencia que concedió la autorización la cual se concederá o negará mediante resolución motivada.

ARTÍCULO CUARTO: OBLIGACIONES- El señor FRANCISCO JAVIER MUÑOZ ECHEVERRY, identificado con la cedula de ciudadanía No. 16.053.322 expedida en Pacora – Caldas, con el fin de compensar alguna afectación ambiental que se pueda presentar por la construcción de una vía interna y explanaciones, deberá dar cumplimiento a las siguientes obligaciones:

1. Construir 550 metros de la vías internas del proyecto con un ancho promedio de 5 metros y cunetas perimetrales en concreto para conducir las aguas lluvias y de escorrentía hacia la acequia ubicada en la parte sur del lote. En el sitio de entrega de las aguas en la quebrada se deberá de construir un cabezal en concreto.
2. Construir las explanaciones para 10 viviendas campestres y zonas comunes necesarias para la cimentación de estas estructuras.

Todas estas obras deberán ser construidas conforme a las especificaciones técnicas consignadas en la memoria técnica y planos elaborados por el arquitecto Alfredo Palacios Aponte.

En caso de no haberse ejecutado las obras dentro del plazo establecido el propietario del predio deberá de solicitar la prórroga por el tiempo estimado para la terminación de las obras.

3. El propietario del proyecto deberá de solicitar el traspaso de la concesión de aguas otorgada mediante la Resolución 0740 – 00442 de 2012 al antiguo propietario del predio señor Jorge Posada Ángel, en un plazo máximo de 30 días calendario contados a partir de la notificación de la Resolución.
4. Para cada vivienda se deberá de construir el sistema individual de tratamiento de aguas residuales y tramitar el permiso de vertimientos correspondientes ante la autoridad ambiental.
5. Conforme a la normatividad ambiental vigente no se autoriza la disposición de material ni ningún tipo de intervención en la zona protectora del embalse Lago Calima. La construcción de las obras y la disposición del material en ningún momento podrá interferir o afectar la sección hidráulica de los canales que circundan el predio y tampoco se podrá afectar el patrón de drenaje establecido en la zona.
6. El transporte del material en volquetas deberá dar cumplimiento al Decreto 541 de 1994, con relación al cargue, transporte, almacenamiento y disposición final de materiales y cumplir con todas las normas relativas al tránsito de vehículos y maquinarias impartidas por la Administración municipal de Restrepo.
7. Para el transporte del material se deberán utilizar vehículos carpados, herméticos y en caso de requerirse humedecer las vías de acceso al predio en temporadas secas en zonas con presencia de viviendas y/o en zonas de tratamiento especial, además de señalizarlas convenientemente con el objetivo de evitar accidentes. Se deberá realizar un mantenimiento riguroso de las maquinarias, vehículos y equipos a ser utilizados con el objeto de mitigar los impactos ambientales producidos por ruidos y emisiones de gases.
8. Se deberán de tomar las medidas necesarias para manejar convenientemente la entrada y salida de volquetas del predio en prevención a accidentes, instalando las señales de tránsito de peligro y contando con personal para regular el tránsito en el sector de acceso a donde se ejecutarán las obras.
9. No se podrá realizar el abastecimiento de combustible y el mantenimiento de la maquinaria y el equipo en zonas que puedan afectar corrientes de aguas permanentes y no permanentes.
10. La disposición final de tierra y materiales sobrantes de las excavaciones se deberá hacer en el predio.
11. Los materiales utilizados para la conformación de las vías y explanaciones deberán ser suministrados por canteras que cuentan con Título Minero otorgado por la Agencia Nacional Minera y Licencia Ambiental o Plan de Manejo Ambiental aprobado por la CVC.
12. Se deberá dar aviso por escrito a la CVC DAR Pacífico Este, sobre la iniciación de la obras, adjuntando su cronograma de ejecución, para el seguimiento correspondiente.

PARÁGRAFO: La aprobación de la CVC del presente proyecto, no exonera a los diseñadores de la responsabilidad legal y técnica que le compete en la adecuada elaboración de los diseños y su aplicabilidad a las condiciones locales.

PARAGRAFO: Se debe enviar copia de la Resolución por medio de la cual se aprueba la construcción de las vías internas y explanaciones de este predio a la Secretaría de Planeación, Vivienda y Desarrollo del municipio de Restrepo, para que de acuerdo a sus competencias realice los controles correspondientes.

Una vez terminada la construcción de las obras a que se refiere el presente concepto, el interesado deberá dar aviso a la CVC y someterlas a aprobación de esta Entidad, de conformidad con lo dispuesto en el Artículo 188 del Decreto Reglamentario 1541 de

1978, aprobación que queda supeditada al hecho de que las citadas obras hayan sido construidas con sujeción a los planos y diseños que se aprobaron.

El propietario del proyecto deberá de permitir el libre acceso a los funcionarios de la CVC encargados de la vigilancia y control de la construcción de las obras, siempre que en ejercicio de sus funciones se requiera.

ARTICULO QUINTO: El incumplimiento de las obligaciones contraídas en el presente permiso hará incurrir al beneficiario en sanciones, de conformidad con lo dispuesto en el Artículo 85 de la Ley 99 de 1993.

ARTICULO SEXTO: PUBLICACION .El encabezamiento y la parte resolutive de esta resolución, deberá publicarse por la CVC- en el Boletín de Actos Administrativos de la entidad, de conformidad con lo dispuesto en el Artículo 71 de la Ley 99 de 1993

ARTICULO SEPTIMO NOTIFICACION: Por el proceso Administración de los Recursos Naturales y Uso del Territorio de la Dirección Ambiental Regional Pacífico Este de la CVC- Notificar el contenido del presente acto administrativo al señor FRANCISCO JAVIER MUÑOZ ECHEVERRY, identificado con la cedula de ciudadanía No. 16.053.322 expedida en Pacora – Caldas, conforme a los Artículos 67, 68 y 69 de la Ley 1437 de 2011. La citación podrá dirigirse a la calle 20 no. 118 – 52, teléfono 316 00 09, correos electrónicos: habitar@yahoo.com y/o carlossa100@hotmail.com

ARTICULO SEPTIMO: Contra la presente Resolución proceden por la vía gubernativa los recursos de Reposición ante el Director territorial y en subsidio el de Apelación ante la Dirección General de la CVC, los cuales deberán interponerse dentro de los diez (10) días hábiles siguientes al de la notificación personal o al Aviso la desfijación del edicto si este fuera el medio de notificación

Dada en el Municipio de Dagua a los

NOTIFÍQUESE, PUBLIQUESE, COMUNIQUESE Y CÚMPLASE

RODRIGO MERCADO SANCHEZ
Director Territorial (C)
Dirección Ambiental Regional Pacífico Este

RESOLUCIÓN 0760 No. 092 DE 2014

(19 FEBRERO 2014)

POR LA CUAL SE INSCRIBE, SE REGISTRA Y SE AUTORIZA EL APROVECHAMIENTO FORESTAL PERSISTENTE DE LA ESPECIE GUADUA (ANGUSTIFOLIA KUNTH), AL SEÑOR JUAN DE JESUS BENAVIDES GUAPACHA

El Director Territorial (C) de la Dirección Ambiental Regional Pacífico Este, de la Corporación Autónoma Regional del Valle del Cauca –CVC-, en uso de las facultades legales conferidas en el Decreto Ley 2811 de 1974, Decreto Reglamentario 1791 de octubre 4 de 1996, Ley 99 de 1993, y en especial de dispuesto en el Acuerdo CD 020 de mayo de 2005, la Resolución 0100 -0439 de agosto 13 de 2008, y demás normas concordantes,

R E S U E L V E

ARTÍCULO PRIMERO: INSCRIBIR Y REGISTRAR el bosque natural forestal persistente de la especie Guadua (Angustifolia Kunth) ubicado dentro del predio la Primavera, propiedad del señor JUAN DE JESUS BENAVIDES GUAPACHA, con cedula de ciudadanía No.6.420.779, ubicado en la vereda de Calimita, jurisdicción del municipio de Restrepo, Departamento del Valle del Cauca.

PARAGRAFO PRIMERO: AUTORIZAR al señor JUAN DE JESUS BENAVIDES GUAPACHA, con cedula de ciudadanía No.6.420.779, el Aprovechamiento Forestal de TRESCIENTAS (300) Guaduas (Angustifolia Kunth), equivalente a un volumen total de treinta metros cúbicos (30M3), las cuales serán dadas al comercio en diferentes formas.

ARTICULO SEGUNDO: TERMINO.- JUAN DE JESUS BENAVIDES GUAPACHA, con cedula de ciudadanía No.6.420.779, deberá realizar el aprovechamiento del rodal de Guadua, en un término de cuatro (4) meses, contados a partir de la fecha de ejecutoria de la presente Resolución, de conformidad con lo dispuesto en el Artículo 21 de la Resolución DG No. 0100-0439 de agosto 13 de 2008, en concordancia con el inciso tercero del Artículo 234 del Decreto Ley 2811 de 1974.

PARÁGRAFO PRIMERO: La intervención del aprovechamiento debe hacerse de una manera selectiva, evitando daños a los renuevos y guaduas viches se deben hacer los cortes sin dejar huecos en los entrenudos, desenganchar las latas para permitir la recuperación del, guadual, las ramas y puntas que no se utilicen deben apilarse en un solo sitio preferiblemente fuera del guadual lejos de nacimientos y corrientes de agua. Se recomienda que el corte se haga en horas de la madrugada para que sea duradero al ataque de insectos y hongos.

ARTÍCULO TERCERO: la Corporación Autónoma Regional del Valle del Cauca- CVC- conforme a lo establecido en el Art.11. Parágrafo 2 de la Resolución No. 0100-0439 de agosto 13 de 2008. declara exento el pago de la tasa por aprovechamiento del proyecto por ser inferior a 10 S.M.M.L.V

ARTÍCULO CUARTO: SALVOCONDUCTO.- JUAN DE JESUS BENAVIDES GUAPACHA con cedula de ciudadanía No. 6.420.779, deberá solicitar y pagar en las oficinas de la DAR Pacífico Este -CVC-, el valor de los respectivos salvoconductos, para poder movilizar los productos autorizados del aprovechamiento.

PARAGRAFO PRIMERO: PRORROGA.- JUAN DE JESUS BENAVIDES GUAPACHA, con cedula de ciudadanía No.6.420.779, podrá solicitar Prorroga al termino de vigencia del permiso original sin que ello implique aumento del área de volumen, previa solicitud justificada siguiendo el tramite establecido en el articulo 48 del Estatuto de Bosques y Flora Silvestre del Valle del Cauca.

PARAGRAFO SEGUNDO: La solicitud de prórroga del permiso de aprovechamiento deberá presentarse con anterioridad no menos de quince (15) días al vencimiento del permiso original.

PARAGRAFO TERCERO: La solicitud que se formule a la CVC para obtener la prórroga de tiempo señalado en el permiso respectivo debe ser dirigida a la dependencia que concedió la autorización la cual se concederá o negará mediante resolución motivada.

ARTÍCULO QUINTO: OBLIGACIONES.- JUAN DE JESUS BENAVIDES GUAPACHA, con cedula de ciudadanía No. 6.420.779, con el fin de compensar alguna afectación ambiental que se pueda presentar por el aprovechamiento y garantizar la sostenibilidad y recuperación se recomienda dar cumplimiento a las siguientes obligaciones:

1. Dejar limpio el guadual, repicando residuos resultantes del aprovechamiento
2. El aprovechamiento debe hacerse a 20 cms de la base del tallo sin dejar los nudos con vaso que ocasionaría la pudrición de los rizomas.
3. No dejar guaduas secas dentro del guadual
4. Extraer las matambas y rectificar los cortes mal hechos en anteriores aprovechamientos.
5. No quemar los residuos
6. No transportar los productos resultantes del aprovechamiento sin el respectivo salvoconducto expedido por la autoridad competente de acuerdo a lo estipulado en el Capítulo XV artículo 82 del Estatuto de Bosque y Flora Silvestre del Valle del Cauca, Acuerdo N° 18 de junio 16 de 1998.
7. No se aprovechará mayor volumen del autorizado
8. Se harán las respectivas visitas de seguimiento para revisar el aprovechamiento autorizado, por los funcionarios de la CVC – DAR Pacífico Este.
9. El plazo para la ejecución del aprovechamiento es de cuatro (4) meses contados a partir de la notificación del respectivo permiso.

ARTICULO SEXTO: El incumplimiento de las obligaciones contraídas el presente permiso hará incurrir al beneficiario en sanciones, de conformidad con lo dispuesto en la Ley 1333 de 21 de julio de 2009 "Por la cual se Establece el Procedimiento Sancionatorio Ambiental y se Dictan otras disposiciones".

ARTICULO SEPTIMO: SEGUIMIENTO.- El proceso Administración de los Recursos Naturales y Uso del Territorio de la DAR Pacífico Este, de la Corporación Autónoma Regional del Valle del Cauca – CVC, llevará cabo el control de los volúmenes movilizados, de los dineros cancelados por este concepto como también hará seguimiento de las obligaciones impuestas al solicitante.

ARTICULO OCTAVO: TARIFA SERVICIO DE EVALUACION, SEGUIMIENTO Y MONITOREO DE LOS DERECHOS DE APROVECHAMIENTO.- Los beneficiarios de permisos o autorizaciones para realizar aprovechamiento comerciales de bosques naturales de guadua, cañabrava y bambú deberán cancelar, a favor de la Corporación, los servicios de evaluación, seguimiento y monitoreo, de conformidad con lo dispuesto en el Artículo 96 de la Ley 633 de 2000, el registro y el Permiso de aprovechamiento forestal persistente, que se otorga con el presente acto administrativo queda sujeto al pago anual por parte del señor JUAN DE JESUS BENAVIDES GUAPACHA, a favor de la Corporación Autónoma Regional del Valle del Cauca – CVC, por los servicios de seguimiento del permiso de aprovechamiento forestal en los términos establecidos en la Resolución 0100 No. 0107-2012, o la norma que la modifique o sustituya.

PARÁGRAFO PRIMERO: Para lo anterior, deberá entregarse en el mes de enero de cada año de operación del proyecto, obra o actividad, los costos históricos de operación del año anterior, y un estimativo de los costos de operación del año corriente y del

siguiente año, todos expresados en moneda legal colombiana y al nivel de precios del mes de enero del año de suministro de la información, de acuerdo con el formato establecido

ARTICULO NOVENO: PUBLICACIÓN. El encabezamiento y la parte resolutive de ésta providencian, deberá publicarse por la CVC en el Boletín de Actos Administrativos de la Entidad, de conformidad con lo dispuesto en el Artículo 71 de la Ley 99 de 1993.

ARTICULO DECIMO: NOTIFICACIÓN.- Por el proceso Administración de los Recursos Naturales y Uso del Territorio de la Dirección Ambiental Regional Pacífico Este de la CVC-
Notificar el contenido del presente acto administrativo al señor JUAN DE JESUS BENAVIDES GUAPACHA, ubicado en el predio La Primavera, vereda Calimita, Municipio de Restrepo.

ARTICULO UNDECIMO: RECURSOS.- Contra la presente Resolución proceden por la vía gubernativa los recursos de Reposición ante el Director Territorial de la Dirección Ambiental Regional Pacífico Este, y en subsidio el de Apelación ante la Dirección General de la CVC, los cuales deberán interponerse dentro de los diez (10) días hábiles siguientes al de la notificación personal o al del Aviso si este fuera el medio de notificación

Dada en el Municipio de Dagua, a los

NOTIFÍQUESE, PUBLIQUESE Y CUMPLASE

RODRIGO MERCADO SANCHEZ

RESOLUCIÓN 0760 No. 0102 DE 2014

(25 FEBRERO 2014)

POR LA CUAL SE NIEGA EL PERMISO DE APROVECHAMIENTO FORESTAL PERSISTENTE DE LA ESPECIE GUADUA (ANGUSTIFOLIA KUNTH), AL SEÑOR ALCIDES MAURICIO MONTES QUINTERO

El Director Territorial (C) de la Dirección Ambiental Regional Pacífico Este, de la Corporación Autónoma Regional del Valle del Cauca –CVC-, en uso de las facultades legales conferidas en el Decreto Ley 2811 de 1974, Decreto Reglamentario 1791 de octubre 4 de 1996, Ley 99 de 1993, y en especial de dispuesto en el Acuerdo CD 020 de mayo de 2005, la Resolución 0100 -0439 de agosto 13 de 2008, y demás normas concordantes,

RESUELVE

ARTÍCULO PRIMERO: NEGAR al señor ALCIDES MAURICIO MONTES QUINTERO, con cedula de ciudadanía No.94.268.699 de Restrepo, la solicitud presentada ante la CVC para la autorización de un permiso de aprovechamiento forestal persistente de la especie guadua (Angustifolia Kunth) dentro de su predio el Paraíso, localizado en la vereda la Italia jurisdicción del Municipio de Restrepo, Departamento del Valle del Cauca, teniendo en cuenta el informe técnico expuesto en el considerando anterior

ARTICULO SEGUNDO: PUBLICACIÓN. El encabezamiento y la parte resolutive de ésta providencian, deberá publicarse por la CVC en el Boletín de Actos Administrativos de la Entidad, de conformidad con lo dispuesto en el Artículo 71 de la Ley 99 de 1993.

ARTICULO TERCERO: NOTIFICACIÓN.- Por el proceso Administración de los Recursos Naturales y Uso del Territorio de la Dirección Ambiental Regional Pacífico Este de la CVC-
Notificar el contenido del presente acto administrativo al señor ALCIDES MAURICIO MONTES QUINTERO, ubicado en el predio el Paraíso, vereda la Italia, Municipio de Restrepo.

ARTICULO CUARTO: RECURSOS.- Contra la presente Resolución proceden por la vía gubernativa los recursos de Reposición ante el Director Territorial de la Dirección Ambiental Regional Pacífico Este, y en subsidio el de Apelación ante la Dirección General de la CVC, los cuales deberán interponerse dentro de los diez (10) días hábiles siguientes al de la notificación personal o al del Aviso si este fuera el medio de notificación

Dada en el Municipio de Dagua, a los

NOTIFÍQUESE, PUBLIQUESE Y CUMPLASE

RODRIGO MERCADO SANCHEZ
Director Territorial (C)
DIRECCION AMBIENTAL REGIONAL PACIFICO ESTE

RESOLUCIÓN 0760 No. 0141 DE 2014

(04 MARZO 2014)

POR LA CUAL SE INSCRIBE, SE REGISTRA Y SE AUTORIZA EL APROVECHAMIENTO FORESTAL PERSISTENTE DE LA ESPECIE GUADUA (ANGUSTIFOLIA KUNTH), AL SEÑOR CARLOS HERNAN SANCHEZ CAÑAVERAL

El Director Territorial (C) de la Dirección Ambiental Regional Pacífico Este, de la Corporación Autónoma Regional del Valle del Cauca –CVC-, en uso de las facultades legales conferidas en el Decreto Ley 2811 de 1974, Decreto Reglamentario 1791 de octubre 4 de 1996, Ley 99 de 1993, y en especial de dispuesto en el Acuerdo CD 020 de mayo de 2005, la Resolución 0100 -0439 de agosto 13 de 2008, y demás normas concordantes,

R E S U E L V E

ARTÍCULO PRIMERO: INSCRIBIR y REGISTRAR el bosque natural forestal persistente de la especie Guadua (Angustifolia Kunth) ubicado dentro del predio la Palmera, propiedad del señor CARLOS HERNAN SANCHEZ CAÑAVERAL, con cedula de ciudadanía No.71.580.441, ubicado en la vereda de Alto del Oso, jurisdicción del municipio de Restrepo, Departamento del Valle del Cauca.

PARAGRAFO PRIMERO: AUTORIZAR al señor CARLOS HERNAN SANCHEZ CAÑAVERAL, con cedula de ciudadanía No.71.580.441, el Aprovechamiento Forestal de QUINIENTAS (500) Guaduas (Angustifolia Kunth), equivalente a un volumen total de cincuenta metros cúbicos (50M3), las cuales serán dadas al comercio en diferentes formas.

ARTICULO SEGUNDO: TERMINO.- el señor CARLOS HERNAN SANCHEZ CAÑAVERAL, con cedula de ciudadanía No.71.580.441, deberá realizar el aprovechamiento del rodal de Guadua, en un término de cuatro (4) meses, contados a partir de la fecha de ejecutoria de la presente Resolución, de conformidad con lo dispuesto en el Artículo 21 de la Resolución DG No. 0100-0439 de agosto 13 de 2008, en concordancia con el Inciso tercero del Artículo 234 del Decreto Ley 2811 de 1974.

PARÁGRAFO PRIMERO: La intervención del aprovechamiento debe hacerse de una manera selectiva, evitando daños a los renuevos y guaduas viches se deben hacer los cortes sin dejar huecos en los entrenudos, desenganchar las latas para permitir la

recuperación del, guadual, las ramas y puntas que no se utilicen deben apilarse en un solo sitio preferiblemente fuera del guadual lejos de nacimientos y corrientes de agua. Se recomienda que el corte se haga en horas de la madrugada para que sea duradero al ataque de insectos y hongos.

ARTÍCULO TERCERO: la Corporación Autónoma Regional del Valle del Cauca- CVC- conforme a lo establecido en el Art.11. Parágrafo 2 de la Resolución No. 0100-0439 de agosto 13 de 2008. declara exento el pago de la tasa por aprovechamiento del proyecto por ser inferior a 10 S.M.M.L.V

ARTÍCULO CUARTO: SALVOCONDUCTO.- el señor CARLOS HERNAN SANCHEZ CAÑAVERAL, con cedula de ciudadanía No.71.580.441, deberá solicitar y pagar en las oficinas de la DAR Pacífico Este -CVC-, el valor de los respectivos salvoconductos, para poder movilizar los productos autorizados del aprovechamiento.

PARAGRAFO PRIMERO: PRORROGA.- El señor CARLOS HERNAN SANCHEZ CAÑAVERAL, con cedula de ciudadanía No.71.580.441, podrá solicitar prórroga al termino de vigencia del permiso original sin que ello implique aumento del área de volumen, previa solicitud justificada siguiendo el tramite establecido en el artículo 48 del Estatuto de Bosques y Flora Silvestre del Valle del Cauca.

PARAGRAFO SEGUNDO: La solicitud de prórroga del permiso de aprovechamiento deberá presentarse con anterioridad no menos de quince (15) días al vencimiento del permiso original.

PARAGRAFO TERCERO: La solicitud que se formule a la CVC para obtener la prórroga de tiempo señalado en el permiso respectivo debe ser dirigida a la dependencia que concedió la autorización la cual se concederá o negará mediante resolución motivada.

ARTÍCULO QUINTO: OBLIGACIONES.- El señor CARLOS HERNAN SANCHEZ CAÑAVERAL, con cedula de ciudadanía No.71.580.441, con el fin de compensar alguna afectación ambiental que se pueda presentar por el aprovechamiento y garantizar la sostenibilidad y recuperación se recomienda dar cumplimiento a las siguientes obligaciones:

1. Dejar limpio el guadual, repicando residuos resultantes del aprovechamiento
2. El aprovechamiento debe hacerse a 20 cms de la base del tallo sin dejar los nudos con vaso que ocasionaría la pudrición de los rizomas.
3. No dejar guaduas secas dentro del guadual
4. Extraer las matambas y rectificar los cortes mal hechos en anteriores aprovechamientos.
5. No quemar los residuos

6. No transportar los productos resultantes del aprovechamiento sin el respectivo salvoconducto expedido por la autoridad competente de acuerdo a lo estipulado en el Capítulo XV artículo 82 del Estatuto de Bosque y Flora Silvestre del Valle del Cauca, Acuerdo N° 18 de junio 16 de 1998.

7. No se aprovechará mayor volumen del autorizado

8. Se harán las respectivas visitas de seguimiento para revisar el aprovechamiento autorizado, por los funcionarios de la CVC – DAR Pacífico Este.

ARTICULO SEXTO: El incumplimiento de las obligaciones contraídas el presente permiso hará incurrir al beneficiario en sanciones, de conformidad con lo dispuesto en la Ley 1333 de 21 de julio de 2009 “Por la cual se establece el Procedimiento Sancionatorio Ambiental y se Dictan otras disposiciones”.

ARTICULO SEPTIMO: SEGUIMIENTO.- El proceso Administración de los Recursos Naturales y Uso del Territorio de la DAR Pacífico Este, de la Corporación Autónoma Regional del Valle del Cauca – CVC, llevará cabo el control de los volúmenes movilizados, de los dineros cancelados por este concepto como también hará seguimiento de las obligaciones impuestas al solicitante.

ARTICULO OCTAVO: TARIFA SERVICIO DE EVALUACION, SEGUIMIENTO Y MONITOREO DE LOS DERECHOS DE APROVECHAMIENTO.- Los beneficiarios de permisos o autorizaciones para realizar aprovechamiento comerciales de bosques naturales de guadua, cañabrava y bambú deberán cancelar, a favor de la Corporación, los servicios de evaluación, seguimiento y monitoreo, de conformidad con lo dispuesto en el Artículo 96 de la Ley 633 de 2000, el registro y el Permiso de aprovechamiento forestal persistente, que se otorga con el presente acto administrativo queda sujeto al pago anual por parte del señor CARLOS HERNAN SANCHEZ CAÑAVERAL, a favor de la Corporación Autónoma Regional del Valle del Cauca – CVC, por los servicios de seguimiento del permiso de aprovechamiento forestal en los términos establecidos en la Resolución 0100 No. 0107-2012, o la norma que la modifique o sustituya.

PARÁGRAFO PRIMERO: Para lo anterior, deberá entregarse en el mes de enero de cada año de operación del proyecto, obra o actividad, los costos históricos de operación del año anterior, y un estimativo de los costos de operación del año corriente y del siguiente año, todos expresados en moneda legal colombiana y al nivel de precios del mes de enero del año de suministro de la información, de acuerdo con el formato establecido

ARTICULO NOVENO: PUBLICACIÓN. El encabezamiento y la parte resolutive de ésta providencian, deberá publicarse por la CVC en el Boletín de Actos Administrativos de la Entidad, de conformidad con lo dispuesto en el Artículo 71 de la Ley 99 de 1993.

ARTICULO DECIMO: NOTIFICACIÓN.- Por el proceso Administración de los Recursos Naturales y Uso del Territorio de la Dirección Ambiental Regional Pacífico Este de la CVC-

Notificar el contenido del presente acto administrativo al señor CARLOS HERNAN SANCHEZ CAÑAVERAL, o a su apoderado debidamente constituido, ubicado en el predio La Palmera, vereda Alto del Oso, Municipio de Restrepo.

ARTICULO UNDECIMO: RECURSOS.- Contra la presente Resolución proceden por la vía gubernativa los recursos de Reposición ante el Director Territorial de la Dirección Ambiental Regional Pacífico Este y en subsidio el de Apelación ante la Dirección General de la CVC, los cuales deberán interponerse dentro de los diez (10) días hábiles siguientes al de la notificación personal o al del Aviso si este fuera el medio de notificación

Dada en el Municipio de Dagua, a los

NOTIFÍQUESE, PUBLIQUESE Y CUMPLASE

RODRIGO MERCADO SANCHEZ
Director Territorial (C)
Dirección Ambiental Regional Pacífico Este

RESOLUCIÓN 0760 No. 0103 DE 2014

(25 FEBRERO 2014)

POR LA CUAL SE INSCRIBE Y SE REGISTRA UN BOSQUE NATURAL FORESTAL PERSISTENTE DE LA ESPECIE GUADUA (ANGUSTIFOLIA KUNTH), AL SEÑOR FERNANDO VILLEGAS ARBOLEDA

El Director Territorial (C) de la Dirección Ambiental Regional Pacífico Este, de la Corporación Autónoma Regional del Valle del Cauca –CVC-, en uso de las facultades legales conferidas en el Decreto Ley 2811 de 1974, Decreto Reglamentario 1791 de octubre

4 de 1996, Ley 99 de 1993, y en especial de dispuesto en el Acuerdo CD 020 de mayo de 2005, la Resolución 0100 -0439 de agosto 13 de 2008, y demás normas concordantes,

RESUELVE

ARTÍCULO PRIMERO: INSCRIBIR Y REGISTRAR el bosque natural forestal persistente de la especie Guadua (Angustifolia Kunth) Domestico ubicado dentro del predio La Esmeralda, en calidad de TENEDOR, conforme al contrato de permuta del inmueble, ubicado en el Corregimiento de el Piñal, jurisdicción del municipio de Dagua, Departamento del Valle del Cauca.

PARAGRAFO PRIMERO: AUTORIZAR Al señor FERNANDO VILLEGAS ARBOLEDA en calidad de TENEDOR, conforme al contrato de permuta del inmueble, identificado con la cedula de ciudadanía No.16.683.600, el aprovechamiento forestal de DOCIENTAS (200) Guaduas (Angustifolia Kunth) equivalente a un volumen total de veinte (20) metros cúbicos las cuales serán para utilizarlos dentro del mismo predio.

ARTICULO SEGUNDO: TERMINO. El señor FERNANDO VILLEGAS ARBOLEDA, en calidad de TENEDOR, conforme al contrato de permuta del inmueble, identificado con la cedula de ciudadanía No.16.683.600, deberá realizar el aprovechamiento del rodal de Guadua, en un término de cuatro (4) meses, contados a partir de la fecha de ejecutoria de la presente Resolución, de conformidad con lo dispuesto en el Artículo 21 de la Resolución DG No. 0100-0439 de agosto 13 de 2008, en concordancia con el Inciso tercero del Artículo 234 del Decreto Ley 2811 de 1974.

PARÁGRAFO PRIMERO: La intervención del aprovechamiento debe hacerse de una manera selectiva, evitando daños a los renuevos y guaduas viches se deben hacer los cortes sin dejar huecos en los entrenudos, desenganchar las latas para permitir la recuperación del, guadual, las ramas y puntas que no se utilicen deben apilarse en un solo sitio preferiblemente fuera del guadual lejos de nacimientos y corrientes de agua. Se recomienda que el corte se haga en horas de la madrugada para que sea duradero al ataque de insectos y hongos.

ARTÍCULO TERCERO: la Corporación Autónoma Regional del Valle del Cauca- CVC- conforme a lo establecido en el Art.11. Parágrafo 2 de la Resolución No. 0100-0439 de agosto 13 de 2008. declara exento el pago de la tasa por aprovechamiento del proyecto por ser inferior a 10 S.M.M.L.V

ARTÍCULO CUARTO: El señor FERNANDO VILLEGAS ARBOLEDA, podrá solicitar prórroga al termino de vigencia del permiso original sin que ello implique aumento del área de volumen, previa solicitud justificada siguiendo el tramite establecido en el articulo 48 del Estatuto de Bosques y Flora Silvestre del Valle del Cauca.

PARAGRAFO PRIMERO: La solicitud de prórroga del permiso de aprovechamiento deberá presentarse con anterioridad no menos de quince (15) días al vencimiento del permiso original.

PARAGRAFO SEGUNDO: La solicitud que se formule a la CVC para obtener la prórroga de tiempo señalado en el permiso respectivo debe ser dirigida a la dependencia que concedió la autorización la cual se concederá o negará mediante resolución motivada.

ARTÍCULO QUINTO: OBLIGACIONES- El señor FERNANDO VILLEGAS ARBOLEDA , con el fin de compensar alguna afectación ambiental que se pueda presentar por el aprovechamiento y garantizar la sostenibilidad y recuperación se recomienda dar cumplimiento a las siguientes obligaciones:

1. Dejar limpio el guadual, repicando residuos resultantes del aprovechamiento
2. El aprovechamiento debe hacerse a 20 cms de la base del tallo sin dejar los nudos con vaso que ocasionaría la pudrición de los rizomas.
3. No dejar guaduas secas dentro del guadual
4. Extraer las matambas y rectificar los cortes mal hechos en anteriores aprovechamientos.
5. No quemar los residuos
6. No se podrá comercializar los productos forestales, únicamente serán para uso exclusivo del predio
7. Se harán las respectivas visitas de seguimiento para revisar el aprovechamiento autorizado, por los funcionarios de la CVC – DAR Pacífico Este.
8. El plazo para la ejecución del aprovechamiento es de cuatro (4) meses contados a partir de la notificación del respectivo permiso.

ARTICULO SEXTO: El incumplimiento de las obligaciones contraídas el presente permiso hará incurrir al beneficiario en sanciones, de conformidad con lo dispuesto en el Artículo 85 de la Ley 99 de 1993 y Artículo 112 del Acuerdo CD No. 18 de junio 16 de 1998. (Estatuto de bosques y Flora Silvestre del Valle del Cauca).

ARTICULO SEPTIMO: PUBLICACIÓN. El encabezamiento y la parte resolutive de ésta providencia, deberá publicarse por la CVC en el Boletín de Actos Administrativos de la Entidad, de conformidad con lo dispuesto en el Artículo 71 de la Ley 99 de 1993.

ARTICULO OCTAVO: Por el proceso Administración de los Recursos Naturales y Uso del Territorio de la Dirección Ambiental Regional Pacífico Este de la CVC- Notificar el contenido del presente acto administrativo al señor Fernando Villegas Arboleda.

ARTICULO NOVENO: Contra la presente Resolución proceden por la vía gubernativa los recursos de Reposición ante el Director Territorial de la Dirección Ambiental Regional Pacífico Este, y en subsidio el de Apelación ante la Dirección General de la CVC, los cuales deberán interponerse dentro de los diez (10) días hábiles siguientes al de la notificación personal o al del Aviso si este fuera el medio de notificación

Dada en el Municipio de Dagua a los
NOTIFÍQUESE, PUBLIQUESE Y CUMPLASE

RODRIGO MERCADO SANCHEZ
Director Territorial (C)
Dirección Ambiental Regional Pacífico Este

RESOLUCIÓN 0760 No. 0142 DE 2014

(04 MARZO 2014)

POR LA CUAL SE INSCRIBE, SE REGISTRA Y SE AUTORIZA EL APROVECHAMIENTO FORESTAL PERSISTENTE DE LA ESPECIE GUADUA (ANGUSTIFOLIA KUNTH), A LA SEÑORA NELLY GUTIERREZ GONZALEZ

El Director Territorial (C) de la Dirección Ambiental Regional Pacífico Este, de la Corporación Autónoma Regional del Valle del Cauca –CVC-, en uso de las facultades legales conferidas en el Decreto Ley 2811 de 1974, Decreto Reglamentario 1791 de octubre 4 de 1996, Ley 99 de 1993, y en especial de dispuesto en el Acuerdo CD 020 de mayo de 2005, la Resolución 0100 -0439 de agosto 13 de 2008, y demás normas concordantes,

RESUELVE

ARTÍCULO PRIMERO: INSCRIBIR y REGISTRAR el bosque natural forestal persistente de la especie Guadua (Angustifolia Kunth) ubicado dentro del predio la Mina, propiedad de la señora NELLY GUTIERREZ GONZALEZ, con cedula de ciudadanía No.29.738449, ubicado en la vereda Calimita, jurisdicción del municipio de Restrepo, Departamento del Valle del Cauca.

PARAGRAFO PRIMERO: AUTORIZAR a la señora NELLY GUTIERREZ GONZALEZ, con cedula de ciudadanía No.29.738449, el Aprovechamiento Forestal de QUINIENTAS (500) Guaduas (Angustifolia Kunth), equivalente a un volumen total de cincuenta metros cúbicos (50M3), las cuales serán dadas al comercio en diferentes formas.

ARTICULO SEGUNDO: TERMINO: La señora NELLY GUTIERREZ GONZALEZ, con cedula de ciudadanía No.29.738449, deberá realizar el aprovechamiento del rodal de Guadua, en un término de seis (6) meses, contados a partir de la fecha de ejecutoria de la presente Resolución, de conformidad con lo dispuesto en el Artículo 21 de la Resolución DG No. 0100-0439 de agosto 13 de 2008, en concordancia con el Inciso tercero del Artículo 234 del Decreto Ley 2811 de 1974.

PARÁGRAFO PRIMERO: La intervención del aprovechamiento debe hacerse de una manera selectiva, evitando daños a los renuevos y guaduas viches se deben hacer los cortes sin dejar huecos en los entrenudos, desenganchar las latas para permitir la recuperación del, guadual, las ramas y puntas que no se utilicen deben apilarse en un solo sitio preferiblemente fuera del guadual lejos de nacimientos y corrientes de agua. Se recomienda que el corte se haga en horas de la madrugada para que sea duradero al ataque de insectos y hongos.

ARTÍCULO TERCERO: la Corporación Autónoma Regional del Valle del Cauca- CVC- conforme a lo establecido en el Art.11. Parágrafo 2 de la Resolución No. 0100-0439 de agosto 13 de 2008. declara exento el pago de la tasa por aprovechamiento del proyecto por ser inferior a 10 S.M.M.L.V.

ARTÍCULO CUARTO: SALVOCONDUCTO. La señora NELLY GUTIERREZ GONZALEZ, con cedula de ciudadanía No.29.738449, deberá solicitar y pagar en las oficinas de la DAR Pacífico Este -CVC-, el valor de los respectivos salvoconductos, para poder movilizar los productos autorizados del aprovechamiento.

PARAGRAFO PRIMERO: PRORROGA.- La señora NELLY GUTIERREZ GONZALEZ, con cedula de ciudadanía No.29.738449, podrá solicitar prorroga al termino de vigencia del permiso original sin que ello implique aumento del área de volumen, previa solicitud justificada siguiendo el tramite establecido en el Artículo 48 del Estatuto de Bosques y Flora Silvestre del Valle del Cauca.

PARAGRAFO SEGUNDO: La solicitud de prórroga del permiso de aprovechamiento deberá presentarse con anterioridad no menos de quince (15) días al vencimiento del permiso original.

PARAGRAFO TERCERO: La solicitud que se formule a la CVC para obtener la prorroga de tiempo señalado en el permiso respectivo debe ser dirigida a la dependencia que concedió la autorización la cual se concederá o negará mediante resolución motivada.

ARTÍCULO QUINTO: OBLIGACIONES.- La señora NELLY GUTIERREZ GONZALEZ, con cedula de ciudadanía No.29.738449, con el fin de compensar alguna afectación ambiental que se pueda presentar por el aprovechamiento y garantizar la sostenibilidad y recuperación se recomienda dar cumplimiento a las siguientes obligaciones:

1. Dejar limpio el guadual, repicando residuos resultantes del aprovechamiento
2. El aprovechamiento debe hacerse a 20 cms de la base del tallo sin dejar los nudos con vaso que ocasionaría la pudrición de los rizomas.
3. No dejar guaduas secas dentro del guadual
4. Extraer las matambas y rectificar los cortes mal hechos en anteriores aprovechamientos.
5. No quemar los residuos.
6. No transportar los productos resultantes del aprovechamiento sin el respectivo salvoconducto expedido por la autoridad competente de acuerdo a lo estipulado en el Capítulo XV artículo 82 del Estatuto de Bosque y Flora Silvestre del Valle del Cauca, Acuerdo N° 18 de junio 16 de 1998.
7. No se aprovechará mayor volumen del autorizado
8. Se harán las respectivas visitas de seguimiento para revisar el aprovechamiento autorizado, por los funcionarios de la CVC – DAR Pacífico Este.
9. El plazo para la ejecución del aprovechamiento es de seis (6) meses contados a partir de la notificación del respectivo permiso.

ARTICULO SEXTO: El incumplimiento de las obligaciones contraídas el presente permiso hará incurrir al beneficiario en sanciones, de conformidad con lo dispuesto en la Ley 1333 de 21 de julio de 2009 "Por la cual se Establece el Procedimiento Sancionatorio Ambiental y se Dictan otras disposiciones".

ARTICULO SEPTIMO: SEGUIMIENTO.- El proceso Administración de los Recursos Naturales y Uso del Territorio de la DAR Pacifico Este, de la Corporación Autónoma Regional del Valle del Cauca – CVC, llevará cabo el control de los volúmenes movilizados, de los dineros cancelados por este concepto como también hará seguimiento de las obligaciones impuestas al solicitante.

ARTICULO OCTAVO: TARIFA SERVICIO DE EVALUACION, SEGUIMIENTO Y MONITOREO DE LOS DERECHOS DE APROVECHAMIENTO.- Los beneficiarios de permisos o autorizaciones para realizar aprovechamiento comerciales de bosques naturales de guadua, cañabrava y bambú deberán cancelar, a favor de la Corporación, los servicios de evaluación, seguimiento y monitoreo, de conformidad con lo dispuesto en el Artículo 96 de la Ley 633 de 2000, el registro y el Permiso de aprovechamiento forestal persistente, que se otorga con el presente acto administrativo queda sujeto al pago anual por parte de la señora NELLY GUTIERREZ GONZALEZ, a favor de la Corporación Autónoma Regional del Valle del Cauca – CVC, por los servicios de seguimiento del permiso de aprovechamiento forestal en los términos establecidos en la Resolución 0100 No. 0107-2012, o la norma que la modifique o sustituya.

PARÁGRAFO PRIMERO: Para lo anterior, deberá entregarse en el mes de enero de cada año de operación del proyecto, obra o actividad, los costos históricos de operación del año anterior, y un estimativo de los costos de operación del año corriente y del siguiente año, todos expresados en moneda legal colombiana y al nivel de precios del mes de enero del año de suministro de la información, de acuerdo con el formato establecido.

ARTICULO NOVENO: PUBLICACIÓN. El encabezamiento y la parte resolutive de ésta providencian, deberá publicarse por la CVC en el Boletín de Actos Administrativos de la Entidad, de conformidad con lo dispuesto en el Artículo 71 de la Ley 99 de 1993.

ARTICULO DECIMO: NOTIFICACIÓN.- Por el proceso Administración de los Recursos Naturales y Uso del Territorio de la Dirección Ambiental Regional Pacifico Este de la CVC-

Notificar el contenido del presente acto administrativo la señora NELLY GUTIERREZ GONZALEZ, o a su apoderado debidamente constituido, ubicado en el predio La Mina, vereda Calimita Parte Baja, Municipio de Restrepo, Departamento del Valle del Cauca.

ARTICULO UNDECIMO: RECURSOS.- Contra la presente Resolución proceden por la vía gubernativa los recursos de Reposición ante el Director Territorial de la Dirección Ambiental Regional Pacífico Este, y en subsidio el de Apelación ante la Dirección General de la CVC, los cuales deberán interponerse dentro de los diez (10) días hábiles siguientes al de la notificación personal o al del Aviso si este fuera el medio de notificación

Dada en el Municipio de Dagua, a los

NOTIFÍQUESE, PUBLIQUESE Y CUMPLASE

RODRIGO MERCADO SANCHEZ
Director Territorial (C)
Dirección Ambiental Regional Pacífico Este

RESOLUCIÓN 0760 No. 0104 DE 2014

(25 FEBRERO 2014)

POR LA CUAL SE INSCRIBE, SE REGISTRA Y SE AUTORIZA EL APROVECHAMIENTO FORESTAL PERSISTENTE DE LA ESPECIE GUADUA (ANGUSTIFOLIA KUNTH), A LA SEÑORA LORENA VALLEJO ROMAN

El Director Territorial (C) de la Dirección Ambiental Regional Pacífico Este, de la Corporación Autónoma Regional del Valle del Cauca –CVC-, en uso de las facultades legales conferidas en el Decreto Ley 2811 de 1974, Decreto Reglamentario 1791 de octubre 4 de 1996, Ley 99 de 1993, y en especial de dispuesto en el Acuerdo CD 020 de mayo de 2005, la Resolución 0100 -0439 de agosto 13 de 2008, y demás normas concordantes,

RESUELVE

ARTÍCULO PRIMERO: INSCRIBIR Y REGISTRAR el bosque natural forestal persistente de la especie Guadua (Angustifolia Kunth) ubicado dentro del predio la Primavera, propiedad de la señora LORENA VALLEJO ROMAN, con cedula de ciudadanía No.66.983.599, ubicado en la vereda de San Pablo, jurisdicción del municipio de Restrepo, Departamento del Valle del Cauca.

PARAGRAFO PRIMERO: AUTORIZAR a la señora LORENA VALLEJO ROMAN, con cedula de ciudadanía No.66.983.599, el Aprovechamiento Forestal de quinientas) Guaduas (Angustifolia Kunth), equivalente a un volumen total de cincuenta metros cúbicos (50M³), las cuales serán dadas al comercio en diferentes formas.

ARTICULO SEGUNDO: TERMINO.- LORENA VALLEJO ROMAN, con cedula de ciudadanía No.66.983.599, deberá realizar el aprovechamiento del rodal de Guadua, en un término de SEIS (6) meses, contados a partir de la fecha de ejecutoria de la presente Resolución, de conformidad con lo dispuesto en el Artículo 21 de la Resolución DG No. 0100-0439 de agosto 13 de 2008, en concordancia con el inciso tercero del Artículo 234 del Decreto Ley 2811 de 1974.

PARÁGRAFO PRIMERO: La intervención del aprovechamiento debe hacerse de una manera selectiva, evitando daños a los renuevos y guaduas viches se deben hacer los cortes sin dejar huecos en los entrenudos, desenganchar las latas para permitir la recuperación del, gradual, las ramas y puntas que no se utilicen deben apilarse en un solo sitio preferiblemente fuera del gradual lejos de nacimientos y corrientes de agua. Se recomienda que el corte se haga en horas de la madrugada para que sea duradero al ataque de insectos y hongos.

ARTÍCULO TERCERO: la Corporación Autónoma Regional del Valle del Cauca- CVC- conforme a lo establecido en el Art.11. Parágrafo 2 de la Resolución No. 0100-0439 de agosto 13 de 2008. declara exento el pago de la tasa por aprovechamiento del proyecto por ser inferior a 10 S.M.M.L.V

ARTÍCULO CUARTO: SALVOCONDUCTO.- LORENA VALLEJO ROMAN, con cedula de ciudadanía No. 66.983.599, deberá solicitar y pagar en las oficinas de la DAR Pacífico Este -CVC-, el valor de los respectivos salvoconductos, para poder movilizar los productos autorizados del aprovechamiento.

PARAGRAFO PRIMERO: PRORROGA.- LORENA VALLEJO ROMAN, con cedula de ciudadanía No.66.983.599, podrá solicitar Prorroga al termino de vigencia del permiso original sin que ello implique aumento del área de volumen, previa solicitud justificada siguiendo el tramite establecido en el articulo 48 del Estatuto de Bosques y Flora Silvestre del Valle del Cauca.

PARAGRAFO SEGUNDO: La solicitud de prórroga del permiso de aprovechamiento deberá presentarse con anterioridad no menos de quince (15) días al vencimiento del permiso original.

PARAGRAFO TERCERO: La solicitud que se formule a la CVC para obtener la prórroga de tiempo señalado en el permiso respectivo debe ser dirigida a la dependencia que concedió la autorización la cual se concederá o negará mediante resolución motivada.

ARTÍCULO QUINTO: OBLIGACIONES.- LORENA VALLEJO ROMAN, con cedula de ciudadanía No.66.983.599, con el fin de compensar alguna afectación ambiental que se pueda presentar por el aprovechamiento y garantizar la sostenibilidad y recuperación se recomienda dar cumplimiento a las siguientes obligaciones:

1. Dejar limpio el guadual, repicando residuos resultantes del aprovechamiento
2. El aprovechamiento debe hacerse a 20 cms de la base del tallo sin dejar los nudos con vaso que ocasionaría la pudrición de los rizomas.
3. No dejar guaduas secas dentro del guadual
4. Extraer las matambas y rectificar los cortes mal hechos en anteriores aprovechamientos.
5. No quemar los residuos
6. No transportar los productos resultantes del aprovechamiento sin el respectivo salvoconducto expedido por la autoridad competente de acuerdo a lo estipulado en el Capítulo XV artículo 82 del Estatuto de Bosque y Flora Silvestre del Valle del Cauca, Acuerdo N° 18 de junio 16 de 1998.
7. No se aprovechará mayor volumen del autorizado
8. Se harán las respectivas visitas de seguimiento para revisar el aprovechamiento autorizado, por los funcionarios de la CVC –DAR Pacífico Este.
9. El plazo para la ejecución del aprovechamiento es de seis (6) meses contados a partir de la notificación del respectivo permiso.

ARTICULO SEXTO: El incumplimiento de las obligaciones contraídas el presente permiso hará incurrir al beneficiario en sanciones, de conformidad con lo dispuesto en la Ley 1333 de 21 de julio de 2009 “Por la cual se Establece el Procedimiento Sancionatorio Ambiental y se Dictan otras disposiciones”.

ARTICULO SEPTIMO: SEGUIMIENTO.- El proceso Administración de los Recursos Naturales y Uso del Territorio de la DAR Pacífico Este, de la Corporación Autónoma Regional del Valle del Cauca – CVC, llevará cabo el control de los volúmenes movilizadas, de los dineros cancelados por este concepto como también hará seguimiento de las obligaciones impuestas al solicitante.

ARTICULO OCTAVO: TARIFA SERVICIO DE EVALUACION, SEGUIMIENTO Y MONITOREO DE LOS DERECHOS DE APROVECHAMIENTO.- Los beneficiarios de permisos o autorizaciones para realizar aprovechamiento comerciales de bosques naturales de guadua, cañabrava y bambú deberán cancelar, a favor de la Corporación, los servicios de evaluación, seguimiento y monitoreo, de conformidad con lo dispuesto en el artículo 96 de la Ley 633 de 2000, el registro y el Permiso de aprovechamiento forestal persistente, que se otorga con el presente acto administrativo queda sujeto al pago anual por parte de la señora LORENA VALLEJO ROMAN, a favor de la Corporación Autónoma Regional del Valle del Cauca – CVC, por los servicios de seguimiento del permiso de aprovechamiento forestal en los términos establecidos en la Resolución 0100 No. 0107-2012, o la norma que la modifique o sustituya.

PARÁGRAFO PRIMERO: Para lo anterior, deberá entregarse en el mes de enero de cada año de operación del proyecto, obra o actividad, los costos históricos de operación del año anterior, y un estimativo de los costos de operación del año corriente y del siguiente año, todos expresados en moneda legal colombiana y al nivel de precios del mes de enero del año de suministro de la información, de acuerdo con el formato establecido

ARTICULO NOVENO: PUBLICACIÓN. El encabezamiento y la parte resolutive de ésta providencian, deberá publicarse por la CVC en el Boletín de Actos Administrativos de la Entidad, de conformidad con lo dispuesto en el Artículo 71 de la Ley 99 de 1993.

ARTICULO DECIMO: NOTIFICACIÓN.- Por el proceso Administración de los Recursos Naturales y Uso del Territorio de la Dirección Ambiental Regional Pacífico Este de la CVC- Notificar el contenido del presente acto administrativo a la señora LORENA VALLEJO ROMAN, ubicado en el predio La Primavera, vereda Calimita, Municipio de Restrepo.

ARTICULO UNDECIMO: RECURSOS.- Contra la presente Resolución proceden por la vía gubernativa los recursos de Reposición ante el Director Territorial de la Dirección Ambiental Regional Pacífico Este, y en subsidio el de Apelación ante la Dirección General de la CVC, los cuales deberán interponerse dentro de los diez (10) días hábiles siguientes al de la notificación personal o al del Aviso si este fuera el medio de notificación

Dada en el Municipio de Dagua, a los

NOTIFÍQUESE, PUBLIQUESE Y CUMPLASE

RODRIGO MERCADO SANCHEZ
Director Territorial (C)
Dirección Ambiental Regional Pacífico Este

RESOLUCIÓN 0760 No. 0164 DE 2014

(**04 MARZO 2014**)

“POR LA CUAL SE OTORGA UNA CONCESIÓN DE AGUAS SUPERFICIALES A LA SEÑORA ALBA MARY CALDERON HEREDIA”

El Director Territorial (C) de la Dirección Ambiental Regional Pacífico Este, de la Corporación Autónoma Regional del Valle del Cauca -CVC-, en uso de las atribuciones legales conferidas en la Ley 99 de 1993, los Decretos Leyes 2811 de 1974, Decreto Reglamentario No. 1541 de 1978, y en especial de lo dispuesto, en el Acuerdo CD No 020 de mayo de 2005 y a la Resolución No 498 de mayo de 2005 y demás normas concordantes y,

RESUELVE:

ARTICULO PRIMERO.- OTORGAR una concesión de aguas superficiales de uso público, por un periodo de diez (10) años, a favor de la señora ALBA MARY CALDERON HEREDIA, identificada con la cédula de ciudadanía N° 31.468.477 expedida en Yumbo – Valle, aguas superficiales de uso público para ser utilizadas en el predio La Playa, de matrícula inmobiliaria No. 370-381178, localizado en el corregimiento Rio Grande del municipio de Restrepo, aguas para uso doméstico y agrícola provenientes así: **Toma 1.** - En la cantidad equivalente al 66.25% del caudal base de distribución del nacimiento Aguamona determinado en 0.8 lt/seg. **Toma 2.-** El equivalente al 0.33% del caudal base de distribución de la quebrada Aguamona determinado en 300 lt/seg, estimándose estos porcentajes en la cantidad de CERO PUNTO CIENTO CINCUENTA Y TRES LITROS POR SEGUNDO (0.153LT./SEG.) para un total de 396.6 m³ mes.

PARÁGRAFO PRIMERO.- SISTEMA DE CAPTACIÓN. Por gravedad y mediante obras hidráulicas que garantice la derivación del caudal otorgado, el sistema actual es funcional, requiere mantenimiento periódico.

PARÁGRAFO SEGUNDO.- SISTEMA DE CONDUCCIÓN: Por gravedad y en tubería que presente seguridad al sistema, requiere establecer llaves de control para provocar el rebose en la captación, de igual forma establecer almacenamiento para las épocas de verano.

PARÁGRAFO TERCERO.- USOS DE LA CONCESIÓN. Doméstico y agrícola.

ARTÍCULO SEGUNDO.- TASAS POR USO DE AGUA.- El concesionario queda obligado a pagar la tasa por uso de acuerdo con las normas vigentes. Para efectos del pago de la Tasa por la Utilización de las Aguas que fija la Corporación, estímesse el porcentaje asignado del 66.25% del caudal base de distribución del nacimiento Aguamona determinado en 0.8 lt/seg. **Toma 2.-** El equivalente al 0.33% del caudal base de distribución de la quebrada Aguamona determinado en 300 lt/seg, estimándose estos porcentajes en la cantidad de CERO PUNTO CIENTO CINCUENTA Y TRES LITROS POR SEGUNDO (0.153LT./SEG.) para un total de 396.6 m³ mes

PARAGRAFO PRIMERO.- La Corporación remitirá los tabulados para el cobro de la tarifa a la siguiente dirección: Predio La Playa localizado en el corregimiento Rio Grande del municipio de Restrepo. Teléfonos 690 80 09 / 314 613 93 09.

De no recibir el tabulado en mención, el beneficiario de la presente concesión deberá presentarse en la Oficina de Operación Comercial ubicada en el Edificio Principal de la CVC - Cali en la Carrera 56 No. 11-36, primer piso o en la Dirección Ambiental Regional Pacífico Este de la CVC en la ciudad de Dagua.

PARAGRAFO SEGUNDO.-El no pago oportuno de dicha tasa dará lugar al cobro de intereses por mora de conformidad con lo establecido en el Artículo Cuarto del Acuerdo No. CD 092 de diciembre 18 de 2008. Para efectos del cobro de dicha tasa, la presente Resolución presta mérito ejecutivo.

ARTICULO TERCERO: El suministro de aguas para satisfacer las concesiones está sujeto a la disponibilidad del recurso; por tanto, el Estado no es responsable cuando por causas naturales no pueda garantizar el caudal concedido. En casos de escasez por sequías, contaminación, catástrofes naturales o perjuicios producidos por el hombre, que limiten los caudales útiles disponibles, se podrán restringir los usos o consumos de manera temporal, mediante el establecimiento de turnos de riego o la distribución porcentual de los caudales utilizables.

ARTICULO CUARTO.- OBLIGACIONES, PROHIBICIONES Y SANCIONES A LAS QUE QUEDA SOMETIDO EL BENEFICIARIO DE LA CONCESION:

1. Mantener en buen estado las obras de captación, conducción y almacenamiento, con el fin de hacer un uso eficiente de ellas y evitar perjuicios a terceros, realizando el mantenimiento periódico.
2. Aprovechar las aguas con eficiencia y economía, para el objeto previsto en la presente resolución.
3. No se debe incorporar o introducir a las aguas o cauces, cuerpos o sustancias sólidas, líquidas o gaseosas que atenten contra el bienestar o salud de las personas o contra la flora, fauna y el recurso hídrico, de conformidad con el Decreto 1541 de 1978.
4. Sujetarse y aceptar el horario de utilización de las aguas que en un futuro, dadas las necesidades, llegare a imponer la CVC, a través de Oficina de La Dirección Ambiental Regional -Pacífico Este con sede en el municipio de Dagua.
5. Cumplir con las disposiciones que establezcan las leyes y demás normas legales que se dicten, bien sean de carácter nacional o especiales de la CVC, Decreto Ley 2811 de 1974(Código Nacional de los Recursos Naturales Renovables y de Protección del Medio Ambiente), Decreto Ley 1541 de 1978, Ley 99 de 1993 y sus Decretos Reglamentarios.
6. Revisar periódicamente el sistema séptico, una vez cumplida la vida útil, construir el nuevo sistema de tratamiento de aguas residuales que cumpla con los criterios de diseño para remoción de carga contaminante causada por efluentes generados en la vivienda. El sistema debe contar como mínimo con unidades para retención de grasas, sólidos gruesos y filtración para sólidos suspendidos. Finalmente el agua residual tratada en caso de ser dispuesta en el suelo teniendo en cuenta las características topográficas, las pendientes del terreno y la capacidad de absorción del suelo, en caso de definirse que el vertimiento final se efectué a una fuente superficial de agua, se debe hacer previa consulta a la CVC.
7. El no uso de las aguas entregadas en concesión por más de dos años consecutivos, son causales de caducidad, Artículo 62 del decreto Ley 2811 de 1.974, caducidad que se tramitara conforme al Decreto Reglamentario 1541 de 1.978.

PARAGRAFO PRIMERO: INCUMPLIMIENTO.- El incumplimiento de las obligaciones impuestas en la presente Resolución, dará lugar a lo establecido en el Artículo 85 de la Ley 99 de 1993 y la Ley 1333 de 2009.

ARTÍCULO QUINTO.- OBLIGACIÓN - CANCELACIÓN TARIFA SERVICIO DE SEGUIMIENTO ANUAL: La concesión de aguas que se otorga queda sujeta al pago anual por parte de la señora ALBA MARY CALDERON HEREDIA, identificada con la cédula de ciudadanía N° 31.468.477 expedida en Yumbo – Valle, a favor de la Corporación Autónoma Regional del Valle del Cauca – CVC, por los servicios de seguimiento de la concesión de agua, en los términos establecidos en la Resolución 0100 No 0100-0197 de abril 17 de 2008 y la Resolución 1280 de 2010 proferida por Ministerio De Ambiente, Vivienda y Desarrollo Territorial o la norma que la modifique o sustituya.

PARAGRAFO PRIMERO.- Para lo anterior deberá entregarse en el mes de enero de cada año de operación de la actividad, los costos históricos de operación del año anterior, y un estimativo de los costos de operación del año corriente y del siguiente año, todos expresados en moneda legal colombiana y al nivel de precios del mes de enero del año de suministro de la información, teniendo en cuenta los costos requeridos para la administración, operación y mantenimiento durante la vida útil hasta el desmantelamiento de la actividad e incluye lo siguiente:

- i) La mano de obra calificada y no calificada utilizada para la administración, operación y mantenimiento de la actividad;
- ii) Pagos de arrendamientos, servicios públicos, seguros y otros servicios requeridos;
- iii) Todos los demás costos y gastos de operación que permiten la obtención de beneficios económicos para el propietario.

PARAGRAFO SEGUNDO.- Para el primer año de operación de la actividad deberá indicarse la fecha de iniciación de la operación e indicar los costos históricos de inversión, expresados en moneda legal colombiana a niveles de precios de enero del año de entrada en operación.

PARAGRAFO TERCERO.- De no presentarse la información sobre los costos de la actividad en el mes de enero de cada año, la Corporación Autónoma Regional – DAR Pacífico Este, cobrará por el servicio de seguimiento ambiental la tarifa resultante de los costos en que incurre la entidad para atender el servicio de seguimiento calculado de acuerdo al sistema y método del artículo 96 de la ley 633 de 2000, sin tener en cuenta el tope de la tarifa señalado en la misma norma.

ARTÍCULO SEXTO: OBRAS HIDRÁULICAS. El concesionario deberá mantener en condiciones óptimas las obras, para garantizar su correcto funcionamiento.

ARTÍCULO SEPTIMO: SERVIDUMBRES. La presente concesión no grava con servidumbre a los predios ajenos por donde debe construirse la obra de captación y pasar la conducción. El establecimiento de tal servidumbre, deberá gestionarlo y convenirlo directamente, en caso necesario, el beneficiario de la concesión de aguas con los propietarios de los posibles predios sirvientes, o por intermedio del poder judicial.

ARTÍCULO OCTAVO: TRASPASO DE LA CONCESIÓN. Las aguas objeto de esta concesión no pueden transferirse por venta, permuta ni por ningún otro medio que afecte o limite el dominio del estado al cual pertenecen. Conforme al Artículo 51 del Decreto

1541 de 1978, en caso de que se produzca la tradición del predio beneficiado con una concesión, el nuevo propietario, poseedor o tenedor, deberá solicitar el traspaso de la concesión dentro de los sesenta (60) días siguientes, para lo cual presentará los documentos que lo acrediten como tal y los demás que se le exijan con el fin de ser considerado como nuevo titular de la concesión.

ARTÍCULO NOVENO: VIGENCIA, PRÓRROGA, REVISIÓN Y REGLAMENTACIÓN. La presente concesión tiene un término de vigencia de diez (10) años contados a partir de la ejecutoria de la presente resolución. Su prórroga, salvo razones de conveniencia pública, se efectuará siempre y cuando la solicitud se realice durante el último año de su vigencia.

PARÁGRAFO PRIMERO: El otorgamiento de la presente concesión no será obstáculo para que la CVC reglamente o revise posteriormente la distribución de las aguas entre los propietarios riberaños o no riberaños.

PARÁGRAFO SEGUNDO: La CVC no tramitará solicitudes de prórroga, aumento de caudal, traspaso, o de otro tipo, mientras el beneficiario no se encuentre a paz y salvo por todo concepto con la Corporación.

PARAGRAFO TERCERO: La presente Resolución queda condicionada a lo que se ordene en el Plan de Ordenamiento y Manejo de la Cuenca Hidrográfica del río Dagua -Decreto 1729 de 2002 (POMCH).

ARTICULO DECIMO: NOTIFICACION.- Por el Proceso Administración de los Recursos Naturales y Uso del Territorio de la Dirección Ambiental Regional Pacífico Este de la CVC – notifíquese personalmente el contenido del presente acto administrativo a la señora ALBA MARY CALDERON HEREDIA, identificada con la cédula de ciudadanía N° 31.468.477 expedida en Yumbo – Valle o a su apoderado debidamente constituido. La citación podrá dirigirse a la dirección: Predio La Playa localizado en el corregimiento Rio Grande del municipio de Restrepo. Teléfonos 690 80 09 / 314 613 93 09.

ARTICULO DECIMO PRIMERO.- PUBLICACIÓN. El encabezamiento y la parte resolutive de ésta resolución, deberá publicarse por la CVC en el Boletín de Actos Administrativos de la Entidad, de conformidad con lo dispuesto en el Artículo 71 de la Ley 99 de 1993.

ARTICULO DECIMO SEGUNDO.- Una vez ejecutoriada la presente providencia, la Dirección Ambiental Regional Pacífico Este, a través del Técnico Financiero, creará la cuenta para el cobro de tasas por uso de agua.

ARTICULO DECIMO TERCERO: RECURSOS.- Contra la presente Resolución procede por la vía gubernativa el recurso de reposición ante el Director Territorial y subsidiario de apelación, ante el Director General de la Corporación –CVC- del cual deberá hacerse uso dentro de los diez (10) días hábiles siguientes a la notificación personal o a la desfijación del Aviso si hubiere lugar a este medio de notificación.

Dada en el municipio de Dagua, a los

NOTIFÍQUESE, PUBLÍQUESE Y CÚPLASE

RODRIGO MERCADO SANCHEZ
Director Territorial (C)
Dirección Ambiental Regional Pacifico Este

RESOLUCIÓN 0760 No. 0154 DE 2014

(04 MARZO 2014)

“POR LA CUAL SE OTORGA UNA CONCESIÓN DE AGUAS SUPERFICIALES A LA SEÑORA CARMEN PATRICIA BURITICA VILLA”

El Director Territorial (C) de la Dirección Ambiental Regional Pacifico Este, de la Corporación Autónoma Regional del Valle del Cauca -CVC-, en uso de las atribuciones legales conferidas en la Ley 99 de 1993, los Decretos Leyes 2811 de 1974, Decreto Reglamentario No. 1541 de 1978, y en especial de lo dispuesto, en el Acuerdo CD No 020 de mayo de 2005 y a la Resolución No 498 de mayo de 2005 y demás normas concordantes y,

RESUELVE:

ARTICULO PRIMERO.- OTORGAR una concesión de aguas superficiales de uso público, por un periodo de diez (10) años, a favor de la señora CARMEN PATRICIA BURITICA VILLA, identificada con la cédula de ciudadanía N° 66.748.424 expedida en Buenaventura – Valle, aguas superficiales de uso público del nacimiento Dos Quebradas, afluente del río Dagua, para ser utilizadas en el predio Villa María, de matrícula inmobiliaria N° 370-159086, aguas para uso doméstico, localizado en la vereda La Tigra, corregimiento San Bernardo, municipio de Dagua, en la cantidad equivalente al 12% del caudal base de distribución determinado

en 0.1 lt/seg, estimándose este porcentaje en la cantidad de CERO PUNTO CERO DOCE LITROS POR SEGUNDO (0.012 LT./SEG.) Para un total de 31.10 m³ mes.

PARÁGRAFO PRIMERO.- SISTEMA DE CAPTACIÓN. Por gravedad y mediante obras hidráulicas que garantice la derivación del caudal otorgado, el sistema actual es funcional, requiere mantenimiento periódico.

PARÁGRAFO SEGUNDO.- SISTEMA DE CONDUCCIÓN: Por gravedad y en tubería que presente seguridad al sistema, requiere establecer llaves de control para provocar el rebose en la captación, de igual forma establecer almacenamiento para las épocas de verano.

PARÁGRAFO TERCERO.- USOS DE LA CONCESIÓN. Doméstico.

ARTÍCULO SEGUNDO.- TASAS POR USO DE AGUA.- El concesionario queda obligado a pagar la tasa por uso de acuerdo con las normas vigentes. Para efectos del pago de la Tasa por la Utilización de las Aguas que fija la Corporación, estímesse el porcentaje asignado del 12% del caudal base de distribución determinado en 0.1 lt/seg, estimándose este porcentaje en la cantidad de CERO PUNTO CERO DOCE LITROS POR SEGUNDO (0.012 LT./SEG.) Para un total de 31.10 m³ mes.

PARAGRAFO PRIMERO.- La Corporación remitirá los tabulados para el cobro de la tarifa a la siguiente dirección: Calle 1B N° 69-154, Santiago de Cali. Teléfonos. 323 34 83 / 315 490 56 68. Email: yompaescali@hotmail.com

De no recibir el tabulado en mención, el beneficiario de la presente concesión deberá presentarse en la Oficina de Operación Comercial ubicada en el Edificio Principal de la CVC - Cali en la Carrera 56 No. 11-36, primer piso o en la Dirección Ambiental Regional Pacífico Este de la CVC en la ciudad de Dagua.

PARAGRAFO SEGUNDO.-El no pago oportuno de dicha tasa dará lugar al cobro de intereses por mora de conformidad con lo establecido en el Artículo Cuarto del Acuerdo No. CD 092 de diciembre 18 de 2008. Para efectos del cobro de dicha tasa, la presente Resolución presta mérito ejecutivo.

ARTICULO TERCERO: El suministro de aguas para satisfacer las concesiones está sujeto a la disponibilidad del recurso; por tanto, el Estado no es responsable cuando por causas naturales no pueda garantizar el caudal concedido. En casos de escasez por sequías, contaminación, catástrofes naturales o perjuicios producidos por el hombre, que limiten los caudales útiles disponibles, se podrán restringir los usos o consumos de manera temporal, mediante el establecimiento de turnos de riego o la distribución porcentual de los caudales utilizables.

ARTICULO CUARTO.- OBLIGACIONES, PROHIBICIONES Y SANCIONES A LAS QUE QUEDA SOMETIDO EL BENEFICIARIO DE LA CONCESION:

8. Mantener en buen estado las obras de captación, conducción y almacenamiento, con el fin de hacer un uso eficiente de ellas y evitar perjuicios a terceros, realizando el mantenimiento periódico.
9. Aprovechar las aguas con eficiencia y economía, para el objeto previsto en la presente resolución.
10. No se debe incorporar o introducir a las aguas o cauces, cuerpos o sustancias sólidas, líquidas o gaseosas que atenten contra el bienestar o salud de las personas o contra la flora, fauna y el recurso hídrico, de conformidad con el Decreto 1541 de 1978.
11. Sujetarse y aceptar el horario de utilización de las aguas que en un futuro, dadas las necesidades, llegare a imponer la CVC, a través de Oficina de La Dirección Ambiental Regional -Pacífico Este con sede en el municipio de Dagua.
12. Cumplir con las disposiciones que establezcan las leyes y demás normas legales que se dicten, bien sean de carácter nacional o especiales de la CVC, Decreto Ley 2811 de 1974(Código Nacional de los Recursos Naturales Renovables y de Protección del Medio Ambiente), Decreto Ley 1541 de 1978, Ley 99 de 1993 y sus Decretos Reglamentarios.
13. Revisar periódicamente el sistema séptico, una vez cumplida la vida útil, construir el nuevo sistema de tratamiento de aguas residuales que cumpla con los criterios de diseño para remoción de carga contaminante causada por efluentes generados en la vivienda. El sistema debe contar como mínimo con unidades para retención de grasas, sólidos gruesos y filtración para sólidos suspendidos. Finalmente el agua residual tratada en caso de ser dispuesta en el suelo teniendo en cuenta las características topográficas, las pendientes del terreno y la capacidad de absorción del suelo, en caso de definirse que el vertimiento final se efectúe a una fuente superficial de agua, se debe hacer previa consulta a la CVC.
14. El no uso de las aguas entregadas en concesión por más de dos años consecutivos, son causales de caducidad, Artículo 62 del decreto Ley 2811 de 1.974, caducidad que se tramitara conforme al Decreto Reglamentario 1541 de 1.978.

PARAGRAFO PRIMERO: INCUMPLIMIENTO.- El incumplimiento de las obligaciones impuestas en la presente Resolución, dará lugar a lo establecido en el Artículo 85 de la Ley 99 de 1993 y la ley 1333 de 2009.

ARTÍCULO QUINTO.- OBLIGACIÓN - CANCELACIÓN TARIFA SERVICIO DE SEGUIMIENTO ANUAL: La concesión de aguas que se otorga queda sujeta al pago anual por parte de la señora CARMEN PATRICIA BURITICA VILLA, identificada con la cédula de

ciudadanía N° 66.748.424 expedida en Buenaventura – Valle, a favor de la Corporación Autónoma Regional del Valle del Cauca – CVC, por los servicios de seguimiento de la concesión de agua, en los términos establecidos en la Resolución 0100 No 0100-0197 de abril 17 de 2008 y la Resolución 1280 de 2010 proferida por Ministerio De Ambiente, Vivienda y Desarrollo Territorial o la norma que la modifique o sustituya.

PARAGRAFO PRIMERO.- Para lo anterior deberá entregarse en el mes de enero de cada año de operación de la actividad, los costos históricos de operación del año anterior, y un estimativo de los costos de operación del año corriente y del siguiente año, todos expresados en moneda legal colombiana y al nivel de precios del mes de enero del año de suministro de la información, teniendo en cuenta los costos requeridos para la administración, operación y mantenimiento durante la vida útil hasta el desmantelamiento de la actividad e incluye lo siguiente:

- iv) La mano de obra calificada y no calificada utilizada para la administración, operación y mantenimiento de la actividad;
- v) Pagos de arrendamientos, servicios públicos, seguros y otros servicios requeridos;
- vi) Todos los demás costos y gastos de operación que permiten la obtención de beneficios económicos para el propietario.

PARAGRAFO SEGUNDO.- Para el primer año de operación de la actividad deberá indicarse la fecha de iniciación de la operación e indicar los costos históricos de inversión, expresados en moneda legal colombiana a niveles de precios de enero del año de entrada en operación.

PARAGRAFO TERCERO.- De no presentarse la información sobre los costos de la actividad en el mes de enero de cada año, la Corporación Autónoma Regional – DAR Pacífico Este, cobrará por el servicio de seguimiento ambiental la tarifa resultante de los costos en que incurre la entidad para atender el servicio de seguimiento calculado de acuerdo al sistema y método del artículo 96 de la ley 633 de 2000, sin tener en cuenta el tope de la tarifa señalado en la misma norma.

ARTÍCULO SEXTO: OBRAS HIDRÁULICAS. El concesionario deberá mantener en condiciones óptimas las obras, para garantizar su correcto funcionamiento.

ARTÍCULO SEPTIMO: SERVIDUMBRES. La presente concesión no grava con servidumbre a los predios ajenos por donde debe construirse la obra de captación y pasar la conducción. El establecimiento de tal servidumbre, deberá gestionarlo y convenirlo directamente, en caso necesario, el beneficiario de la concesión de aguas con los propietarios de los posibles predios sirvientes, o por intermedio del poder judicial.

ARTÍCULO OCTAVO: TRASPASO DE LA CONCESIÓN. Las aguas objeto de esta concesión no pueden transferirse por venta, permuta ni por ningún otro medio que afecte o limite el dominio del estado al cual pertenecen. Conforme al Artículo 51 del Decreto 1541 de 1978, en caso de que se produzca la tradición del predio beneficiado con una concesión, el nuevo propietario, poseedor o tenedor, deberá solicitar el traspaso de la concesión dentro de los sesenta (60) días siguientes, para lo cual presentará los documentos que lo acrediten como tal y los demás que se le exijan con el fin de ser considerado como nuevo titular de la concesión.

ARTÍCULO NOVENO: VIGENCIA, PRÓRROGA, REVISIÓN Y REGLAMENTACIÓN. La presente concesión tiene un término de vigencia de diez (10) años contados a partir de la ejecutoria de la presente resolución. Su prórroga, salvo razones de conveniencia pública, se efectuará siempre y cuando la solicitud se realice durante el último año de su vigencia.

PARÁGRAFO PRIMERO: El otorgamiento de la presente concesión no será obstáculo para que la CVC reglamente o revise posteriormente la distribución de las aguas entre los propietarios riberaños o no riberaños.

PARÁGRAFO SEGUNDO: La CVC no tramitará solicitudes de prórroga, aumento de caudal, traspaso, o de otro tipo, mientras el beneficiario no se encuentre a paz y salvo por todo concepto con la Corporación.

PARAGRAFO TERCERO: La presente Resolución queda condicionada a lo que se ordene en el Plan de Ordenamiento y Manejo de la Cuenca Hidrográfica del río Dagua -Decreto 1729 de 2002 (POMCH).

ARTICULO DECIMO: NOTIFICACION.- Por el Proceso Administración de los Recursos Naturales y Uso del Territorio de la Dirección Ambiental Regional Pacífico Este de la CVC – notifíquese personalmente el contenido del presente acto administrativo a la señora CARMEN PATRICIA BURITICA VILLA, identificada con la cédula de ciudadanía N° 66.748.424 expedida en Buenaventura – Valle o a su apoderado debidamente constituido. La citación podrá dirigirse a la dirección: Calle 1B N° 69-154, Santiago de Cali. Teléfonos. 323 34 83 / 315 490 56 68. Email: yompaescal@hotmial.com

ARTICULO DECIMO PRIMERO.- PUBLICACIÓN. El encabezamiento y la parte resolutive de ésta resolución, deberá publicarse por la CVC en el Boletín de Actos Administrativos de la Entidad, de conformidad con lo dispuesto en el Artículo 71 de la Ley 99 de 1993.

ARTICULO DECIMO SEGUNDO.- Una vez ejecutoriada la presente providencia, la Dirección Ambiental Regional Pacífico Este, a través del Técnico Financiero, creará la cuenta para el cobro de tasas por uso de agua.

ARTICULO DECIMO TERCERO: RECURSOS.- Contra la presente Resolución procede por la vía gubernativa el recurso de reposición ante el Director Territorial y subsidiario de apelación, ante el Director General de la Corporación –CVC- del cual deberá hacerse uso dentro de los diez (10) días hábiles siguientes a la notificación personal o a la desfijación del Aviso si hubiere lugar a este medio de notificación.

Dada en el municipio de Dagua, a los

NOTIFÍQUESE, PUBLÍQUESE Y CÚMPLASE

RODRIGO MERCADO SANCHEZ
Director Territorial (C)
Dirección Ambiental Regional Pacífico Este

RESOLUCIÓN 0760 No. 0160 DE 2014

(04 MARZO 2014)

“POR LA CUAL SE OTORGA UNA CONCESIÓN DE AGUAS SUPERFICIALES A LOS SEÑORES AMPARO ARAMBURO AGUDELO Y LEONARDO RODRIGUEZ POLANCO”

El Director Territorial (C) de la Dirección Ambiental Regional Pacífico Este, de la Corporación Autónoma Regional del Valle del Cauca -CVC-, en uso de las atribuciones legales conferidas en la Ley 99 de 1993, los Decretos Leyes 2811 de 1974, Decreto Reglamentario No. 1541 de 1978, y en especial de lo dispuesto, en el Acuerdo CD No 020 de mayo de 2005 y a la Resolución No 498 de mayo de 2005 y demás normas concordantes y,

RESUELVE:

ARTICULO PRIMERO.- OTORGAR una concesión de aguas superficiales de uso público, por un periodo de diez (10) años, a favor de los señores AMPARO ARAMBURO AGUDELO Y LEONARDO RODRIGUEZ POLANCO, identificados con las cédulas de ciudadanía No. 31.254.299 y 16.663.513 expedidas en Cali – Valle, aguas superficiales de uso público del nacimiento Aures, quebrada Potrerito, para ser utilizadas en el predio Salsipuedes, de matrícula inmobiliaria N° 370-236732, aguas para uso doméstico, localizado en la vereda La Clorinda, corregimiento El Carmen del municipio de Dagua, en la cantidad equivalente al 11.7% del caudal base de distribución determinado en 0.34 lt/seg., estimándose este porcentaje en la cantidad de CERO PUNTO CERO CUATRO LITROS POR SEGUNDO (0.04LT./SEG.) para un total de 103.6 m³ mes.

PARÁGRAFO PRIMERO.- SISTEMA DE CAPTACIÓN. Por gravedad y mediante obras hidráulicas que garantice la derivación del caudal otorgado, el sistema actual es funcional, requiere mantenimiento periódico.

PARÁGRAFO SEGUNDO.- SISTEMA DE CONDUCCIÓN: Por gravedad y en tubería que presente seguridad al sistema, requiere establecer llaves de control para provocar el rebose en la captación, de igual forma establecer almacenamiento para las épocas de verano.

PARÁGRAFO TERCERO.- USOS DE LA CONCESIÓN. Doméstico, pecuario y de riego.

ARTÍCULO SEGUNDO.- TASAS POR USO DE AGUA.- El concesionario queda obligado a pagar la tasa por uso de acuerdo con las normas vigentes. Para efectos del pago de la Tasa por la Utilización de las Aguas que fija la Corporación, estímesse el porcentaje asignado del 11.7% del caudal base de distribución determinado en 0.34 lt/seg., estimándose este porcentaje en la cantidad de CERO PUNTO CERO CUATRO LITROS POR SEGUNDO (0.04LT./SEG.) para un total de 103.6 m³ mes.

PARAGRAFO PRIMERO.- La Corporación remitirá los tabulados para el cobro de la tarifa a la siguiente Dirección: Carrera 68 No. 1D – 23 Barrio El Refugio, celular 314 879 79 19, correo electrónico: yharamburo@gmail.com

De no recibir el tabulado en mención, el beneficiario de la presente concesión deberá presentarse en la Oficina de Operación Comercial ubicada en el Edificio Principal de la CVC - Cali en la Carrera 56 No. 11-36, primer piso o en la Dirección Ambiental Regional Pacífico Este de la CVC en la ciudad de Dagua.

PARAGRAFO SEGUNDO.-El no pago oportuno de dicha tasa dará lugar al cobro de intereses por mora de conformidad con lo establecido en el Artículo Cuarto del Acuerdo No. CD 092 de diciembre 18 de 2008. Para efectos del cobro de dicha tasa, la presente Resolución presta mérito ejecutivo.

ARTICULO TERCERO: El suministro de aguas para satisfacer las concesiones está sujeto a la disponibilidad del recurso; por tanto, el Estado no es responsable cuando por causas naturales no pueda garantizar el caudal concedido. En casos de escasez por sequías, contaminación, catástrofes naturales o perjuicios producidos por el hombre, que limiten los caudales útiles disponibles, se

podrán restringir los usos o consumos de manera temporal, mediante el establecimiento de turnos de riego o la distribución porcentual de los caudales utilizables.

ARTICULO CUARTO.- OBLIGACIONES, PROHIBICIONES Y SANCIONES A LAS QUE QUEDA SOMETIDO EL BENEFICIARIO DE LA CONCESION:

15. Mantener en buen estado las obras de captación, conducción y almacenamiento, con el fin de hacer un uso eficiente de ellas y evitar perjuicios a terceros, realizando el mantenimiento periódico.
16. Aprovechar las aguas con eficiencia y economía, para el objeto previsto en la presente resolución.
17. No se debe incorporar o introducir a las aguas o cauces, cuerpos o sustancias sólidas, líquidas o gaseosas que atenten contra el bienestar o salud de las personas o contra la flora, fauna y el recurso hídrico, de conformidad con el Decreto 1541 de 1978.
18. Sujetarse y aceptar el horario de utilización de las aguas que en un futuro, dadas las necesidades, llegare a imponer la CVC, a través de Oficina de La Dirección Ambiental Regional -Pacífico Este con sede en el municipio de Dagua.
19. Cumplir con las disposiciones que establezcan las leyes y demás normas legales que se dicten, bien sean de carácter nacional o especiales de la CVC, Decreto Ley 2811 de 1974(Código Nacional de los Recursos Naturales Renovables y de Protección del Medio Ambiente), Decreto Ley 1541 de 1978, Ley 99 de 1993 y sus Decretos Reglamentarios.
20. Revisar periódicamente el sistema séptico, una vez cumplida la vida útil, construir el nuevo sistema de tratamiento de aguas residuales que cumpla con los criterios de diseño para remoción de carga contaminante causada por efluentes generados en la vivienda. El sistema debe contar como mínimo con unidades para retención de grasas, sólidos gruesos y filtración para sólidos suspendidos. Finalmente el agua residual tratada en caso de ser dispuesta en el suelo teniendo en cuenta las características topográficas, las pendientes del terreno y la capacidad de absorción del suelo, en caso de definirse que el vertimiento final se efectúe a una fuente superficial de agua, se debe hacer previa consulta a la CVC.
21. El no uso de las aguas entregadas en concesión por más de dos años consecutivos, son causales de caducidad, Artículo 62 del decreto Ley 2811 de 1.974, caducidad que se tramitara conforme al Decreto Reglamentario 1541 de 1.978.

PARAGRAFO PRIMERO: INCUMPLIMIENTO.- El incumplimiento de las obligaciones impuestas en la presente Resolución, dará lugar a lo establecido en el Artículo 85 de la Ley 99 de 1993 y la ley 1333 de 2009.

ARTÍCULO QUINTO.- OBLIGACIÓN - CANCELACIÓN TARIFA SERVICIO DE SEGUIMIENTO ANUAL: La concesión de aguas que se otorga queda sujeta al pago anual por parte de los señores AMPARO ARAMBURO AGUDELO Y LEONARDO RODRIGUEZ POLANCO, identificados con las cédulas de ciudadanía No. 31.254.299 y 16.663.513 expedidas en Cali – Valle, a favor de la Corporación Autónoma Regional del Valle del Cauca – CVC, por los servicios de seguimiento de la concesión de agua, en los términos establecidos en la Resolución 0100 No 0100-0197 de abril 17 de 2008 y la Resolución 1280 de 2010 proferida por Ministerio De Ambiente, Vivienda y Desarrollo Territorial o la norma que la modifique o sustituya.

PARAGRAFO PRIMERO.- Para lo anterior deberá entregarse en el mes de enero de cada año de operación de la actividad, los costos históricos de operación del año anterior, y un estimativo de los costos de operación del año corriente y del siguiente año, todos expresados en moneda legal colombiana y al nivel de precios del mes de enero del año de suministro de la información, teniendo en cuenta los costos requeridos para la administración, operación y mantenimiento durante la vida útil hasta el desmantelamiento de la actividad e incluye lo siguiente:

- vii) La mano de obra calificada y no calificada utilizada para la administración, operación y mantenimiento de la actividad;
- viii) Pagos de arrendamientos, servicios públicos, seguros y otros servicios requeridos;
- ix) Todos los demás costos y gastos de operación que permiten la obtención de beneficios económicos para el propietario.

PARAGRAFO SEGUNDO.- Para el primer año de operación de la actividad deberá indicarse la fecha de iniciación de la operación e indicar los costos históricos de inversión, expresados en moneda legal colombiana a niveles de precios de enero del año de entrada en operación.

PARAGRAFO TERCERO.- De no presentarse la información sobre los costos de la actividad en el mes de enero de cada año, la Corporación Autónoma Regional – DAR Pacífico Este, cobrará por el servicio de seguimiento ambiental la tarifa resultante de los costos en que incurre la entidad para atender el servicio de seguimiento calculado de acuerdo al sistema y método del artículo 96 de la ley 633 de 2000, sin tener en cuenta el tope de la tarifa señalado en la misma norma.

ARTÍCULO SEXTO: OBRAS HIDRÁULICAS. El concesionario deberá mantener en condiciones óptimas las obras, para garantizar su correcto funcionamiento.

ARTÍCULO SEPTIMO: SERVIDUMBRES. La presente concesión no grava con servidumbre a los predios ajenos por donde debe construirse la obra de captación y pasar la conducción. El establecimiento de tal servidumbre, deberá gestionarlo y convenirlo directamente, en caso necesario, el beneficiario de la concesión de aguas con los propietarios de los posibles predios sirvientes, o por intermedio del poder judicial.

ARTÍCULO OCTAVO: TRASPASO DE LA CONCESIÓN. Las aguas objeto de esta concesión no pueden transferirse por venta, permuta ni por ningún otro medio que afecte o limite el dominio del estado al cual pertenecen. Conforme al Artículo 51 del Decreto

1541 de 1978, en caso de que se produzca la tradición del predio beneficiado con una concesión, el nuevo propietario, poseedor o tenedor, deberá solicitar el traspaso de la concesión dentro de los sesenta (60) días siguientes, para lo cual presentará los documentos que lo acrediten como tal y los demás que se le exijan con el fin de ser considerado como nuevo titular de la concesión.

ARTÍCULO NOVENO: VIGENCIA, PRÓRROGA, REVISIÓN Y REGLAMENTACIÓN. La presente concesión tiene un término de vigencia de diez (10) años contados a partir de la ejecutoria de la presente resolución. Su prórroga, salvo razones de conveniencia pública, se efectuará siempre y cuando la solicitud se realice durante el último año de su vigencia.

PARÁGRAFO PRIMERO: El otorgamiento de la presente concesión no será obstáculo para que la CVC reglamente o revise posteriormente la distribución de las aguas entre los propietarios riberanos o no riberanos.

PARÁGRAFO SEGUNDO: La CVC no tramitará solicitudes de prórroga, aumento de caudal, traspaso, o de otro tipo, mientras el beneficiario no se encuentre a paz y salvo por todo concepto con la Corporación.

PARAGRAFO TERCERO: La presente Resolución queda condicionada a lo que se ordene en el Plan de Ordenamiento y Manejo de la Cuenca Hidrográfica del río Dagua -Decreto 1729 de 2002 (POMCH).

ARTICULO DECIMO: NOTIFICACION.- Por el Proceso Administración de los Recursos Naturales y Uso del Territorio de la Dirección Ambiental Regional Pacífico Este de la CVC – notifíquese personalmente el contenido del presente acto administrativo a los señores AMPARO ARAMBURO AGUDELO Y LEONARDO RODRIGUEZ POLANCO, identificados con las cédulas de ciudadanía No. 31.254.299 y 16.663.513 expedidas en Cali – Valle o a su apoderado debidamente constituido. La citación podrá dirigirse a la dirección: Carrera 68 No. 1D – 23 Barrio El Refugio, celular 314 879 79 19, correo electrónico: yharamburo@gmail.com

ARTICULO DECIMO PRIMERO.- PUBLICACIÓN. El encabezamiento y la parte resolutive de ésta resolución, deberá publicarse por la CVC en el Boletín de Actos Administrativos de la Entidad, de conformidad con lo dispuesto en el Artículo 71 de la Ley 99 de 1993.

ARTICULO DECIMO SEGUNDO.- Una vez ejecutoriada la presente providencia, la Dirección Ambiental Regional Pacífico Este, a través del Técnico Financiero, creará la cuenta para el cobro de tasas por uso de agua.

ARTICULO DECIMO TERCERO: RECURSOS.- Contra la presente Resolución procede por la vía gubernativa el recurso de reposición ante el Director Territorial y subsidiario de apelación, ante el Director General de la Corporación –CVC- del cual deberá hacerse uso dentro de los diez (10) días hábiles siguientes a la notificación personal o a la desfijación del Aviso si hubiere lugar a este medio de notificación.

Dada en el municipio de Dagua, a los

NOTIFÍQUESE, PUBLÍQUESE Y CÚMPLASE

RODRIGO MERCADO SANCHEZ
Director Territorial (C)
Dirección Ambiental Regional Pacífico Este

RESOLUCIÓN 0760 No. 0157 DE 2014

(**04 MARZO DE 2014**)

“POR LA CUAL SE OTORGA UNA CONCESIÓN DE AGUAS SUPERFICIALES AL SEÑOR CONSTANTINO QUINAYAS GALINDEZ”

El Director Territorial (C) de la Dirección Ambiental Regional Pacífico Este, de la Corporación Autónoma Regional del Valle del Cauca -CVC-, en uso de las atribuciones legales conferidas en la Ley 99 de 1993, los Decretos Leyes 2811 de 1974, Decreto Reglamentario No. 1541 de 1978, y en especial de lo dispuesto, en el Acuerdo CD No 020 de mayo de 2005 y a la Resolución No 498 de mayo de 2005 y demás normas concordantes y,

RESUELVE:

ARTICULO PRIMERO.- OTORGAR una concesión de aguas superficiales de uso público, por un periodo de diez (10) años, a favor del señor CONSTANTINO QUINAYAS GALINDEZ, identificado con la cédula de ciudadanía N° 4.621.262 expedida en Almaguer – Cauca, aguas superficiales de uso público de la quebrada La Escuela, afluente del río Dagua, para ser utilizadas en el predio Santa Elena, de matrícula inmobiliaria N° 370-163639, localizado en la vereda Loma Alta, corregimiento San Bernardo del municipio de Dagua, en la cantidad equivalente al 0.52% del caudal base de distribución determinado en 2.3 lt/seg, estimándose este porcentaje en la cantidad de CERO PUNTO CERO DOCE LITROS POR SEGUNDO (0.012 LT./ SEG.) para un total de 31.1 m³ mes.

PARÁGRAFO PRIMERO.- SISTEMA DE CAPTACIÓN. Por gravedad y mediante obras hidráulicas que garantice la derivación del caudal otorgado, el sistema actual es funcional, requiere mantenimiento periódico.

PARÁGRAFO SEGUNDO.- SISTEMA DE CONDUCCIÓN: Por gravedad y en tubería que presente seguridad al sistema, requiere establecer llaves de control para provocar el rebose en la captación, de igual forma establecer almacenamiento para las épocas de verano.

PARÁGRAFO TERCERO.- USOS DE LA CONCESIÓN. Doméstico.

ARTÍCULO SEGUNDO.- TASAS POR USO DE AGUA.- El concesionario queda obligado a pagar la tasa por uso de acuerdo con las normas vigentes. Para efectos del pago de la Tasa por la Utilización de las Aguas que fija la Corporación, estímesse el porcentaje asignado del 0.52% del caudal base de distribución determinado en 2.3 lt/seg, estimándose este porcentaje en la cantidad de CERO PUNTO CERO DOCE LITROS POR SEGUNDO (0.012 LT. / SEG.) para un total de 31.1 m³ mes.

PARAGRAFO PRIMERO.- La Corporación remitirá los tabulados para el cobro de la tarifa a la siguiente Dirección: Predio Santa Elena, vereda Loma Alta, corregimiento de San Bernardo, municipio de Dagua. Teléfono: 312 272 93 85.

De no recibir el tabulado en mención, el beneficiario de la presente concesión deberá presentarse en la Oficina de Operación Comercial ubicada en el Edificio Principal de la CVC - Cali en la Carrera 56 No. 11-36, primer piso o en la Dirección Ambiental Regional Pacífico Este de la CVC en la ciudad de Dagua.

PARAGRAFO SEGUNDO.-El no pago oportuno de dicha tasa dará lugar al cobro de intereses por mora de conformidad con lo establecido en el Artículo Cuarto del Acuerdo No. CD 092 de diciembre 18 de 2008. Para efectos del cobro de dicha tasa, la presente Resolución presta mérito ejecutivo.

ARTICULO TERCERO: El suministro de aguas para satisfacer las concesiones está sujeto a la disponibilidad del recurso; por tanto, el Estado no es responsable cuando por causas naturales no pueda garantizar el caudal concedido. En casos de escasez por sequías, contaminación, catástrofes naturales o perjuicios producidos por el hombre, que limiten los caudales útiles disponibles, se podrán restringir los usos o consumos de manera temporal, mediante el establecimiento de turnos de riego o la distribución porcentual de los caudales utilizables.

ARTICULO CUARTO.- OBLIGACIONES, PROHIBICIONES Y SANCIONES A LAS QUE QUEDA SOMETIDO EL BENEFICIARIO DE LA CONCESION:

22. Mantener en buen estado las obras de captación, conducción y almacenamiento, con el fin de hacer un uso eficiente de ellas y evitar perjuicios a terceros, realizando el mantenimiento periódico.
23. Aprovechar las aguas con eficiencia y economía, para el objeto previsto en la presente resolución.
24. No se debe incorporar o introducir a las aguas o cauces, cuerpos o sustancias sólidas, líquidas o gaseosas que atenten contra el bienestar o salud de las personas o contra la flora, fauna y el recurso hídrico, de conformidad con el Decreto 1541 de 1978.
25. Sujetarse y aceptar el horario de utilización de las aguas que en un futuro, dadas las necesidades, llegare a imponer la CVC, a través de Oficina de La Dirección Ambiental Regional -Pacífico Este con sede en el municipio de Dagua.
26. Cumplir con las disposiciones que establezcan las leyes y demás normas legales que se dicten, bien sean de carácter nacional o especiales de la CVC, Decreto Ley 2811 de 1974(Código Nacional de los Recursos Naturales Renovables y de Protección del Medio Ambiente), Decreto Ley 1541 de 1978, Ley 99 de 1993 y sus Decretos Reglamentarios.
27. Revisar periódicamente el sistema séptico, una vez cumplida la vida útil, construir el nuevo sistema de tratamiento de aguas residuales que cumpla con los criterios de diseño para remoción de carga contaminante causada por efluentes generados en la vivienda. El sistema debe contar como mínimo con unidades para retención de grasas, sólidos gruesos y filtración para sólidos suspendidos. Finalmente el agua residual tratada en caso de ser dispuesta en el suelo teniendo en cuenta las características topográficas, las pendientes del terreno y la capacidad de absorción del suelo, en caso de definirse que el vertimiento final se efectuó a una fuente superficial de agua, se debe hacer previa consulta a la CVC.
28. El uso de las aguas entregadas en concesión por más de dos años consecutivos, son causales de caducidad, Artículo 62 del decreto Ley 2811 de 1.974, caducidad que se tramitara conforme al Decreto Reglamentario 1541 de 1,978.

PARAGRAFO PRIMERO: INCUMPLIMIENTO.- El incumplimiento de las obligaciones impuestas en la presente Resolución, dará lugar a lo establecido en el Artículo 85 de la Ley 99 de 1993 y la ley 1333 de 2009.

ARTÍCULO QUINTO.- OBLIGACIÓN - CANCELACIÓN TARIFA SERVICIO DE SEGUIMIENTO ANUAL: La concesión de aguas que se otorga queda sujeta al pago anual por parte del señor CONSTANTINO QUINAYAS GALINDEZ, identificado con la cédula de ciudadanía N° 4.621.262 expedida en Almaguer – Cauca, a favor de la Corporación Autónoma Regional del Valle del Cauca – CVC, por los servicios de seguimiento de la concesión de agua, en los términos establecidos en la Resolución 0100 No 0100-0197 de abril 17 de 2008 y la Resolución 1280 de 2010 proferida por Ministerio De Ambiente, Vivienda y Desarrollo Territorial o la norma que la modifique o sustituya.

PARAGRAFO PRIMERO.- Para lo anterior deberá entregarse en el mes de enero de cada año de operación de la actividad, los costos históricos de operación del año anterior, y un estimativo de los costos de operación del año corriente y del siguiente año, todos expresados en moneda legal colombiana y al nivel de precios del mes de enero del año de suministro de la información, teniendo en cuenta los costos requeridos para la administración, operación y mantenimiento durante la vida útil hasta el desmantelamiento de la actividad e incluye lo siguiente:

- x) La mano de obra calificada y no calificada utilizada para la administración, operación y mantenimiento de la actividad;
- xi) Pagos de arrendamientos, servicios públicos, seguros y otros servicios requeridos;
- xii) Todos los demás costos y gastos de operación que permiten la obtención de beneficios económicos para el propietario.

PARAGRAFO SEGUNDO.- Para el primer año de operación de la actividad deberá indicarse la fecha de iniciación de la operación e indicar los costos históricos de inversión, expresados en moneda legal colombiana a niveles de precios de enero del año de entrada en operación.

PARAGRAFO TERCERO.- De no presentarse la información sobre los costos de la actividad en el mes de enero de cada año, la Corporación Autónoma Regional – DAR Pacífico Este, cobrará por el servicio de seguimiento ambiental la tarifa resultante de los costos en que incurre la entidad para atender el servicio de seguimiento calculado de acuerdo al sistema y método del artículo 96 de la ley 633 de 2000, sin tener en cuenta el tope de la tarifa señalado en la misma norma.

ARTÍCULO SEXTO: OBRAS HIDRÁULICAS. El concesionario deberá mantener en condiciones óptimas las obras, para garantizar su correcto funcionamiento.

ARTÍCULO SEPTIMO: SERVIDUMBRES. La presente concesión no grava con servidumbre a los predios ajenos por donde debe construirse la obra de captación y pasar la conducción. El establecimiento de tal servidumbre, deberá gestionarlo y convenirlo directamente, en caso necesario, el beneficiario de la concesión de aguas con los propietarios de los posibles predios sirvientes, o por intermedio del poder judicial.

ARTÍCULO OCTAVO: TRASPASO DE LA CONCESIÓN. Las aguas objeto de esta concesión no pueden transferirse por venta, permuto ni por ningún otro medio que afecte o limite el dominio del estado al cual pertenecen. Conforme al Artículo 51 del Decreto

1541 de 1978, en caso de que se produzca la tradición del predio beneficiado con una concesión, el nuevo propietario, poseedor o tenedor, deberá solicitar el traspaso de la concesión dentro de los sesenta (60) días siguientes, para lo cual presentará los documentos que lo acrediten como tal y los demás que se le exijan con el fin de ser considerado como nuevo titular de la concesión.

ARTÍCULO NOVENO: VIGENCIA, PRÓRROGA, REVISIÓN Y REGLAMENTACIÓN. La presente concesión tiene un término de vigencia de diez (10) años contados a partir de la ejecutoria de la presente resolución. Su prórroga, salvo razones de conveniencia pública, se efectuará siempre y cuando la solicitud se realice durante el último año de su vigencia.

PARÁGRAFO PRIMERO: El otorgamiento de la presente concesión no será obstáculo para que la CVC reglamente o revise posteriormente la distribución de las aguas entre los propietarios riberanos o no riberanos.

PARÁGRAFO SEGUNDO: La CVC no tramitará solicitudes de prórroga, aumento de caudal, traspaso, o de otro tipo, mientras el beneficiario no se encuentre a paz y salvo por todo concepto con la Corporación.

PARAGRAFO TERCERO: La presente Resolución queda condicionada a lo que se ordene en el Plan de Ordenamiento y Manejo de la Cuenca Hidrográfica del río Dagua -Decreto 1729 de 2002 (POMCH).

ARTICULO DECIMO: NOTIFICACION.- Por el Proceso Administración de los Recursos Naturales y Uso del Territorio de la Dirección Ambiental Regional Pacífico Este de la CVC – notifíquese personalmente el contenido del presente acto administrativo al señor CONSTANTINO QUINAYAS GALINDEZ, identificado con la cédula de ciudadanía N° 4.621.262 expedida en Almaguer – Cauca o a su apoderado debidamente constituido. La citación podrá dirigirse a la dirección: Predio Santa Elena, vereda Loma Alta, corregimiento de San Bernardo, municipio de Dagua. Teléfono: 312 272 93 85.

ARTICULO DECIMO PRIMERO.- PUBLICACIÓN. El encabezamiento y la parte resolutive de ésta resolución, deberá publicarse por la CVC en el Boletín de Actos Administrativos de la Entidad, de conformidad con lo dispuesto en el Artículo 71 de la Ley 99 de 1993.

ARTICULO DECIMO SEGUNDO.- Una vez ejecutoriada la presente providencia, la Dirección Ambiental Regional Pacífico Este, a través del Técnico Financiero, creará la cuenta para el cobro de tasas por uso de agua.

ARTICULO DECIMO TERCERO: RECURSOS.- Contra la presente Resolución procede por la vía gubernativa el recurso de reposición ante el Director Territorial y subsidiario de apelación, ante el Director General de la Corporación –CVC- del cual deberá hacerse uso dentro de los diez (10) días hábiles siguientes a la notificación personal o a la desfijación del Aviso si hubiere lugar a este medio de notificación.

Dada en el municipio de Dagua, a los

NOTIFÍQUESE, PUBLÍQUESE Y CÚMPLASE

RODRIGO MERCADO SANCHEZ
Director Territorial (C)
Dirección Ambiental Regional Pacífico Este

RESOLUCIÓN 0760 No. 097 DE 2014

(25 FEBRERO 2014)

“POR LA CUAL SE PRORROGA UNA CONCESIÓN DE AGUAS SUPERFICIALES A LA SEÑORA DORA INES MARIN CIFUENTES”

El Director Territorial (C) de la Dirección Ambiental Regional Pacífico Este, de la Corporación Autónoma Regional del Valle del Cauca -CVC-, en uso de las atribuciones legales conferidas en la Ley 99 de 1993, los Decretos Leyes 2811 de 1974, Decreto Reglamentario No. 1541 de 1978, y en especial de lo dispuesto, en el Acuerdo CD No 020 de mayo de 2005 y a la Resolución No 498 de mayo de 2005 y demás normas concordantes y,

RESUELVE:

ARTICULO PRIMERO.- PRORROGAR una concesión de aguas superficiales de uso público, otorgada mediante resolución DRP N° 0040 del 24 de mayo de 2002 a nombre de la señora DORA INES MARIN CIFUENTES identificada con la cedula de ciudadanía No. 29.054.005 expedida en Cali – Valle, por un periodo de diez (10) años, para ser utilizadas en el predio La Esperanza, de matrícula inmobiliaria N° 370-280791, localizado en la vereda El Tigre, corregimiento El Queremal, municipio de Dagua, aguas para uso doméstico y de riego en la cantidad correspondiente al 3.13% del caudal base de distribución de aguas del nacimiento San Isidro en el punto de captación calculado en 1.6 lt/seg, estimándose este porcentaje en la cantidad de CERO PUNTO CERO CINCO LITROS POR SEGUNDO (0.05 LT./SEG.), para un total de 129.6 m³ mes.

PARÁGRAFO PRIMERO.- SISTEMA DE CAPTACIÓN. Por gravedad y mediante obras hidráulicas que garantice la derivación del caudal otorgado, el sistema actual es funcional, requiere mantenimiento periódico.

PARÁGRAFO SEGUNDO.- SISTEMA DE CONDUCCIÓN: Por gravedad y en tubería que presente seguridad al sistema, requiere establecer llaves de control para provocar el rebose en la captación, de igual forma establecer almacenamiento para las épocas de verano.

PARÁGRAFO TERCERO.- USOS DE LA CONCESIÓN. Doméstico y de riego.

ARTÍCULO SEGUNDO.- TASAS POR USO DE AGUA.- El concesionario queda obligado a pagar la tasa por uso de acuerdo con las normas vigentes. Para efectos del pago de la Tasa por la Utilización de las Aguas que fija la Corporación, estímesse el porcentaje asignado del 3.13% del caudal base de distribución de aguas del nacimiento San Isidro en el punto de captación calculado en 1.6 lt/seg, estimándose este porcentaje en la cantidad de CERO PUNTO CERO CINCO LITROS POR SEGUNDO (0.05 LT./SEG.), para un total de 129.6 m³ mes.

PARAGRAFO PRIMERO.- La Corporación remitirá los tabulados para el cobro de la tarifa a la siguiente dirección: Carrera 66B N° 9 - 68, Santiago de Cali. Teléfonos. 339 12 13.

De no recibir el tabulado en mención, el beneficiario de la presente concesión deberá presentarse en la Oficina de Operación Comercial ubicada en el Edificio Principal de la CVC - Cali en la Carrera 56 No. 11-36, primer piso o en la Dirección Ambiental Regional Pacífico Este de la CVC en la ciudad de Dagua.

PARAGRAFO SEGUNDO.-El no pago oportuno de dicha tasa dará lugar al cobro de intereses por mora de conformidad con lo establecido en el Artículo Cuarto del Acuerdo No. CD 092 de diciembre 18 de 2008. Para efectos del cobro de dicha tasa, la presente Resolución presta mérito ejecutivo.

ARTICULO TERCERO: El suministro de aguas para satisfacer las concesiones está sujeto a la disponibilidad del recurso; por tanto, el Estado no es responsable cuando por causas naturales no pueda garantizar el caudal concedido. En casos de escasez por sequías, contaminación, catástrofes naturales o perjuicios producidos por el hombre, que limiten los caudales útiles disponibles, se podrán restringir los usos o consumos de manera temporal, mediante el establecimiento de turnos de riego o la distribución porcentual de los caudales utilizables.

ARTICULO CUARTO.- OBLIGACIONES, PROHIBICIONES Y SANCIONES A LAS QUE QUEDA SOMETIDO EL BENEFICIARIO DE LA CONCESION:

29. Mantener en buen estado las obras de captación, conducción y almacenamiento, con el fin de hacer un uso eficiente de ellas y evitar perjuicios a terceros, realizando el mantenimiento periódico.
30. Aprovechar las aguas con eficiencia y economía, para el objeto previsto en la presente resolución.
31. No se debe incorporar o introducir a las aguas o cauces, cuerpos o sustancias sólidas, líquidas o gaseosas que atenten contra el bienestar o salud de las personas o contra la flora, fauna y el recurso hídrico, de conformidad con el Decreto 1541 de 1978.
32. Sujetarse y aceptar el horario de utilización de las aguas que en un futuro, dadas las necesidades, llegare a imponer la CVC, a través de Oficina de La Dirección Ambiental Regional -Pacífico Este con sede en el municipio de Dagua.
33. Cumplir con las disposiciones que establezcan las leyes y demás normas legales que se dicten, bien sean de carácter nacional o especiales de la CVC, Decreto Ley 2811 de 1974(Código Nacional de los Recursos Naturales Renovables y de Protección del Medio Ambiente), Decreto Ley 1541 de 1978, Ley 99 de 1993 y sus Decretos Reglamentarios.
34. Revisar periódicamente el sistema séptico, una vez cumplida la vida útil, construir el nuevo sistema de tratamiento de aguas residuales que cumpla con los criterios de diseño para remoción de carga contaminante causada por efluentes generados en la vivienda. El sistema debe contar como mínimo con unidades para retención de grasas, sólidos gruesos y filtración para sólidos suspendidos. Finalmente el agua residual tratada en caso de ser dispuesta en el suelo teniendo en cuenta las características topográficas, las pendientes del terreno y la capacidad de absorción del suelo, en caso de definirse que el vertimiento final se efectuó a una fuente superficial de agua, se debe hacer previa consulta a la CVC.
35. El no uso de las aguas entregadas en concesión por más de dos años consecutivos, son causales de caducidad, Artículo 62 del decreto Ley 2811 de 1.974, caducidad que se tramitara conforme al Decreto Reglamentario 1541 de 1.978.

PARAGRAFO PRIMERO: INCUMPLIMIENTO.- El incumplimiento de las obligaciones impuestas en la presente Resolución, dará lugar a lo establecido en el Artículo 85 de la Ley 99 de 1993 y la ley 1333 de 2009.

ARTÍCULO QUINTO.- OBLIGACIÓN - CANCELACIÓN TARIFA SERVICIO DE SEGUIMIENTO ANUAL: La concesión de aguas que se otorga queda sujeta al pago anual por parte de la señora DORA INES MARIN CIFUENTES identificada con la cedula de ciudadanía No. 29.054.005 expedida en Cali – Valle, a favor de la Corporación Autónoma Regional del Valle del Cauca – CVC, por los servicios de seguimiento de la concesión de agua, en los términos establecidos en la Resolución 0100 No 0100-0197 de abril 17 de 2008 y la Resolución 1280 de 2010 proferida por Ministerio De Ambiente, Vivienda y Desarrollo Territorial o la norma que la modifique o sustituya.

PARAGRAFO PRIMERO.- Para lo anterior deberá entregarse en el mes de enero de cada año de operación de la actividad, los costos históricos de operación del año anterior, y un estimativo de los costos de operación del año corriente y del siguiente año, todos expresados en moneda legal colombiana y al nivel de precios del mes de enero del año de suministro de la información, teniendo en cuenta los costos requeridos para la administración, operación y mantenimiento durante la vida útil hasta el desmantelamiento de la actividad e incluye lo siguiente:

- xiii) La mano de obra calificada y no calificada utilizada para la administración, operación y mantenimiento de la actividad;
- xiv) Pagos de arrendamientos, servicios públicos, seguros y otros servicios requeridos;
- xv) Todos los demás costos y gastos de operación que permiten la obtención de beneficios económicos para el propietario.

PARAGRAFO SEGUNDO.- Para el primer año de operación de la actividad deberá indicarse la fecha de iniciación de la operación e indicar los costos históricos de inversión, expresados en moneda legal colombiana a niveles de precios de enero del año de entrada en operación.

PARAGRAFO TERCERO.- De no presentarse la información sobre los costos de la actividad en el mes de enero de cada año, la Corporación Autónoma Regional – DAR Pacífico Este, cobrará por el servicio de seguimiento ambiental la tarifa resultante de los costos en que incurre la entidad para atender el servicio de seguimiento calculado de acuerdo al sistema y método del artículo 96 de la ley 633 de 2000, sin tener en cuenta el tope de la tarifa señalado en la misma norma.

ARTÍCULO SEXTO: OBRAS HIDRÁULICAS. El concesionario deberá mantener en condiciones óptimas las obras, para garantizar su correcto funcionamiento.

ARTÍCULO SEPTIMO: SERVIDUMBRES. La presente concesión no grava con servidumbre a los predios ajenos por donde debe construirse la obra de captación y pasar la conducción. El establecimiento de tal servidumbre, deberá gestionarlo y convenirlo

directamente, en caso necesario, el beneficiario de la concesión de aguas con los propietarios de los posibles predios sirvientes, o por intermedio del poder judicial.

ARTÍCULO OCTAVO: TRASPASO DE LA CONCESIÓN. Las aguas objeto de esta concesión no pueden transferirse por venta, permuta ni por ningún otro medio que afecte o limite el dominio del estado al cual pertenecen. Conforme al Artículo 51 del Decreto 1541 de 1978, en caso de que se produzca la tradición del predio beneficiado con una concesión, el nuevo propietario, poseedor o tenedor, deberá solicitar el traspaso de la concesión dentro de los sesenta (60) días siguientes, para lo cual presentará los documentos que lo acrediten como tal y los demás que se le exijan con el fin de ser considerado como nuevo titular de la concesión.

ARTÍCULO NOVENO: VIGENCIA, PRÓRROGA, REVISIÓN Y REGLAMENTACIÓN. La presente concesión tiene un término de vigencia de diez (10) años contados a partir de la ejecutoria de la presente resolución. Su prórroga, salvo razones de conveniencia pública, se efectuará siempre y cuando la solicitud se realice durante el último año de su vigencia.

PARÁGRAFO PRIMERO: El otorgamiento de la presente concesión no será obstáculo para que la CVC reglamente o revise posteriormente la distribución de las aguas entre los propietarios riberaños o no riberaños.

PARÁGRAFO SEGUNDO: La CVC no tramitará solicitudes de prórroga, aumento de caudal, traspaso, o de otro tipo, mientras el beneficiario no se encuentre a paz y salvo por todo concepto con la Corporación.

PARAGRAFO TERCERO: La presente Resolución queda condicionada a lo que se ordene en el Plan de Ordenamiento y Manejo de la Cuenca Hidrográfica del río Dagua -Decreto 1729 de 2002 (POMCH).

ARTICULO DECIMO: NOTIFICACION.- Por el Proceso Administración de los Recursos Naturales y Uso del Territorio de la Dirección Ambiental Regional Pacífico Este de la CVC – notifíquese personalmente el contenido del presente acto administrativo a la señora DORA INES MARIN CIFUENTES identificada con la cedula de ciudadanía No. 29.054.005 expedida en Cali – Valle o a su apoderado debidamente constituido. La citación podrá dirigirse a la dirección: Carrera 66B N° 9 - 68, Santiago de Cali. Teléfonos. 339 12 13.

ARTICULO DECIMO PRIMERO.- PUBLICACIÓN. El encabezamiento y la parte resolutive de ésta resolución, deberá publicarse por la CVC en el Boletín de Actos Administrativos de la Entidad, de conformidad con lo dispuesto en el Artículo 71 de la Ley 99 de 1993.

ARTICULO DECIMO SEGUNDO.- Una vez ejecutoriada la presente providencia, la Dirección Ambiental Regional Pacífico Este, a través del Técnico Financiero, creará la cuenta para el cobro de tasas por uso de agua.

ARTICULO DECIMO TERCERO: RECURSOS.- Contra la presente Resolución procede por la vía gubernativa el recurso de reposición ante el Director Territorial y subsidiario de apelación, ante el Director General de la Corporación –CVC- del cual deberá hacerse uso dentro de los diez (10) días hábiles siguientes a la notificación personal o a la desfijación del Aviso si hubiere lugar a este medio de notificación.

Dada en el municipio de Dagua, a los

NOTIFÍQUESE, PUBLÍQUESE Y CÚMPLASE

RODRIGO MERCADO SANCHEZ
Director Territorial (C)
Dirección Ambiental Regional Pacífico Este

RESOLUCIÓN 0760 No. 0165 DE 2014

(04 MARZO 2014)

“POR LA CUAL SE OTORGA UNA CONCESIÓN DE AGUAS SUPERFICIALES A LA SEÑORA FLOR MARIA MOTATO DE CORPUS”

El Director Territorial (C) de la Dirección Ambiental Regional Pacífico Este, de la Corporación Autónoma Regional del Valle del Cauca -CVC-, en uso de las atribuciones legales conferidas en la Ley 99 de 1993, los Decretos Leyes 2811 de 1974, Decreto Reglamentario No. 1541 de 1978, y en especial de lo dispuesto, en el Acuerdo CD No 020 de mayo de 2005 y a la Resolución No 498 de mayo de 2005 y demás normas concordantes y,

RESUELVE:

ARTICULO PRIMERO.- OTORGAR una concesión de aguas superficiales de uso público, por un periodo de diez (10) años, a favor de la señora FLOR MARIA MOTATO DE CORPUS, identificada con la cédula de ciudadanía N° 29.577.597 expedida en Cali – Valle, aguas superficiales de uso público para ser utilizadas en el predio Villa Reinel, de matrícula inmobiliaria N° 370-679991, localizado en la vereda Km 26, corregimiento Borrero Ayerbe del municipio de Dagua, aguas para uso doméstico provenientes de la quebrada la Clorinda, Derivación 4 - Resolución 0100 No 0600-0079, de febrero 19 de 2009, "Por la cual se reglamenta en forma general el uso de las aguas de las quebradas La Clorinda, La Clorindita, Potrerito, La Veintiuna, Peñalegría y Centella, pertenecientes a la cuenca hidrográfica del río Dagua en el departamento del Valle del Cauca", en la cantidad equivalente al 0.14% del caudal base de distribución determinado en 8.38 lt/seg, estimándose este porcentaje en la cantidad de CERO PUNTO CERO DOCE LITROS POR SEGUNDO (0.012 LT./SEG.) Para un total de 31.1 m³ mes.

PARÁGRAFO PRIMERO.- SISTEMA DE CAPTACIÓN. Por gravedad y mediante obras hidráulicas que garantice la derivación del caudal otorgado, el sistema actual es funcional, requiere mantenimiento periódico.

PARÁGRAFO SEGUNDO.- SISTEMA DE CONDUCCIÓN: Por gravedad y en tubería que presente seguridad al sistema, requiere establecer llaves de control para provocar el rebose en la captación, de igual forma establecer almacenamiento para las épocas de verano.

PARÁGRAFO TERCERO.- USOS DE LA CONCESIÓN. Doméstico.

ARTÍCULO SEGUNDO.- TASAS POR USO DE AGUA.- El concesionario queda obligado a pagar la tasa por uso de acuerdo con las normas vigentes. Para efectos del pago de la Tasa por la Utilización de las Aguas que fija la Corporación, estímesse el porcentaje asignado del 0.14% del caudal base de distribución determinado en 8.38 lt/seg, estimándose este porcentaje en la cantidad de CERO PUNTO CERO DOCE LITROS POR SEGUNDO (0.012 LT. / SEG.) Para un total de 31.1 m³ mes

PARAGRAFO PRIMERO.- La Corporación remitirá los tabulados para el cobro de la tarifa a la siguiente dirección: Predio Villa Reinel, Km 26, corregimiento de Borrero Ayerbe, municipio de Dagua. Teléfonos. 312 818 65 71.

De no recibir el tabulado en mención, el beneficiario de la presente concesión deberá presentarse en la Oficina de Operación Comercial ubicada en el Edificio Principal de la CVC - Cali en la Carrera 56 No. 11-36, primer piso o en la Dirección Ambiental Regional Pacífico Este de la CVC en la ciudad de Dagua.

PARAGRAFO SEGUNDO.-El no pago oportuno de dicha tasa dará lugar al cobro de intereses por mora de conformidad con lo establecido en el Artículo Cuarto del Acuerdo No. CD 092 de diciembre 18 de 2008. Para efectos del cobro de dicha tasa, la presente Resolución presta mérito ejecutivo.

ARTICULO TERCERO: El suministro de aguas para satisfacer las concesiones está sujeto a la disponibilidad del recurso; por tanto, el Estado no es responsable cuando por causas naturales no pueda garantizar el caudal concedido. En casos de escasez por sequías, contaminación, catástrofes naturales o perjuicios producidos por el hombre, que limiten los caudales útiles disponibles, se podrán restringir los usos o consumos de manera temporal, mediante el establecimiento de turnos de riego o la distribución porcentual de los caudales utilizables.

ARTICULO CUARTO.- OBLIGACIONES, PROHIBICIONES Y SANCIONES A LAS QUE QUEDA SOMETIDO EL BENEFICIARIO DE LA CONCESION:

36. Mantener en buen estado las obras de captación, conducción y almacenamiento, con el fin de hacer un uso eficiente de ellas y evitar perjuicios a terceros, realizando el mantenimiento periódico.
37. Aprovechar las aguas con eficiencia y economía, para el objeto previsto en la presente resolución.
38. No se debe incorporar o introducir a las aguas o cauces, cuerpos o sustancias sólidas, líquidas o gaseosas que atenten contra el bienestar o salud de las personas o contra la flora, fauna y el recurso hídrico, de conformidad con el Decreto 1541 de 1978.
39. Sujetarse y aceptar el horario de utilización de las aguas que en un futuro, dadas las necesidades, llegare a imponer la CVC, a través de Oficina de La Dirección Ambiental Regional -Pacífico Este con sede en el municipio de Dagua.
40. Cumplir con las disposiciones que establezcan las leyes y demás normas legales que se dicten, bien sean de carácter nacional o especiales de la CVC, Decreto Ley 2811 de 1974(Código Nacional de los Recursos Naturales Renovables y de Protección del Medio Ambiente), Decreto Ley 1541 de 1978, Ley 99 de 1993 y sus Decretos Reglamentarios.
41. Revisar periódicamente el sistema séptico, una vez cumplida la vida útil, construir el nuevo sistema de tratamiento de aguas residuales que cumpla con los criterios de diseño para remoción de carga contaminante causada por efluentes generados en la vivienda. El sistema debe contar como mínimo con unidades para retención de grasas, sólidos gruesos y filtración para sólidos suspendidos. Finalmente el agua residual tratada en caso de ser dispuesta en el suelo teniendo en cuenta las características topográficas, las pendientes del terreno y la capacidad de absorción del suelo, en caso de definirse que el vertimiento final se efectuó a una fuente superficial de agua, se debe hacer previa consulta a la CVC.

42. El no uso de las aguas entregadas en concesión por más de dos años consecutivos, son causales de caducidad, Artículo 62 del decreto Ley 2811 de 1.974, caducidad que se tramitara conforme al Decreto Reglamentario 1541 de 1.978.

PARAGRAFO PRIMERO: INCUMPLIMIENTO.- El incumplimiento de las obligaciones impuestas en la presente Resolución, dará lugar a lo establecido en el Artículo 85 de la Ley 99 de 1993 y la ley 1333 de 2009.

ARTÍCULO QUINTO.- OBLIGACIÓN - CANCELACIÓN TARIFA SERVICIO DE SEGUIMIENTO ANUAL: La concesión de aguas que se otorga queda sujeta al pago anual por parte de la señora FLOR MARIA MOTATO DE CORPUS, identificada con la cédula de ciudadanía N° 29.577.597 expedida en Cali – Valle, a favor de la Corporación Autónoma Regional del Valle del Cauca – CVC, por los servicios de seguimiento de la concesión de agua, en los términos establecidos en la Resolución 0100 No 0100-0197 de abril 17 de 2008 y la Resolución 1280 de 2010 proferida por Ministerio De Ambiente, Vivienda y Desarrollo Territorial o la norma que la modifique o sustituya.

PARAGRAFO PRIMERO.- Para lo anterior deberá entregarse en el mes de enero de cada año de operación de la actividad, los costos históricos de operación del año anterior, y un estimativo de los costos de operación del año corriente y del siguiente año, todos expresados en moneda legal colombiana y al nivel de precios del mes de enero del año de suministro de la información, teniendo en cuenta los costos requeridos para la administración, operación y mantenimiento durante la vida útil hasta el desmantelamiento de la actividad e incluye lo siguiente:

- xvi) La mano de obra calificada y no calificada utilizada para la administración, operación y mantenimiento de la actividad;
- xvii) Pagos de arrendamientos, servicios públicos, seguros y otros servicios requeridos;
- xviii) Todos los demás costos y gastos de operación que permiten la obtención de beneficios económicos para el propietario.

PARAGRAFO SEGUNDO.- Para el primer año de operación de la actividad deberá indicarse la fecha de iniciación de la operación e indicar los costos históricos de inversión, expresados en moneda legal colombiana a niveles de precios de enero del año de entrada en operación.

PARAGRAFO TERCERO.- De no presentarse la información sobre los costos de la actividad en el mes de enero de cada año, la Corporación Autónoma Regional – DAR Pacífico Este, cobrará por el servicio de seguimiento ambiental la tarifa resultante de los costos en que incurre la entidad para atender el servicio de seguimiento calculado de acuerdo al sistema y método del artículo 96 de la ley 633 de 2000, sin tener en cuenta el tope de la tarifa señalado en la misma norma.

ARTÍCULO SEXTO: OBRAS HIDRÁULICAS. El concesionario deberá mantener en condiciones óptimas las obras, para garantizar su correcto funcionamiento.

ARTÍCULO SEPTIMO: SERVIDUMBRES. La presente concesión no grava con servidumbre a los predios ajenos por donde debe construirse la obra de captación y pasar la conducción. El establecimiento de tal servidumbre, deberá gestionarlo y convenirlo directamente, en caso necesario, el beneficiario de la concesión de aguas con los propietarios de los posibles predios sirvientes, o por intermedio del poder judicial.

ARTÍCULO OCTAVO: TRASPASO DE LA CONCESIÓN. Las aguas objeto de esta concesión no pueden transferirse por venta, permuta ni por ningún otro medio que afecte o limite el dominio del estado al cual pertenecen. Conforme al Artículo 51 del Decreto 1541 de 1978, en caso de que se produzca la tradición del predio beneficiado con una concesión, el nuevo propietario, poseedor o tenedor, deberá solicitar el traspaso de la concesión dentro de los sesenta (60) días siguientes, para lo cual presentará los documentos que lo acrediten como tal y los demás que se le exijan con el fin de ser considerado como nuevo titular de la concesión.

ARTÍCULO NOVENO: VIGENCIA, PRÓRROGA, REVISIÓN Y REGLAMENTACIÓN. La presente concesión tiene un término de vigencia de diez (10) años contados a partir de la ejecutoria de la presente resolución. Su prórroga, salvo razones de conveniencia pública, se efectuará siempre y cuando la solicitud se realice durante el último año de su vigencia.

PARÁGRAFO PRIMERO: El otorgamiento de la presente concesión no será obstáculo para que la CVC reglamente o revise posteriormente la distribución de las aguas entre los propietarios riberanos o no riberanos.

PARÁGRAFO SEGUNDO: La CVC no tramitará solicitudes de prórroga, aumento de caudal, traspaso, o de otro tipo, mientras el beneficiario no se encuentre a paz y salvo por todo concepto con la Corporación.

PARAGRAFO TERCERO: La presente Resolución queda condicionada a lo que se ordene en el Plan de Ordenamiento y Manejo de la Cuenca Hidrográfica del río Dagua -Decreto 1729 de 2002 (POMCH).

ARTICULO DECIMO: NOTIFICACION.- Por el Proceso Administración de los Recursos Naturales y Uso del Territorio de la Dirección Ambiental Regional Pacífico Este de la CVC – notifíquese personalmente el contenido del presente acto administrativo a la señora FLOR MARIA MOTATO DE CORPUS, identificada con la cédula de ciudadanía N° 29.577.597 expedida en Cali – Valle o a su apoderado debidamente constituido. La citación podrá dirigirse a la dirección: Predio Villa Reinell, Km 26, corregimiento de Borrero Ayerbe, municipio de Dagua. Teléfonos. 312 818 65 71.

ARTICULO DECIMO PRIMERO.- PUBLICACIÓN. El encabezamiento y la parte resolutive de ésta resolución, deberá publicarse por la CVC en el Boletín de Actos Administrativos de la Entidad, de conformidad con lo dispuesto en el Artículo 71 de la Ley 99 de 1993.

ARTICULO DECIMO SEGUNDO.- Una vez ejecutoriada la presente providencia, la Dirección Ambiental Regional Pacifico Este, a través del Técnico Financiero, creará la cuenta para el cobro de tasas por uso de agua.

ARTICULO DECIMO TERCERO: RECURSOS.- Contra la presente Resolución procede por la vía gubernativa el recurso de reposición ante el Director Territorial y subsidiario de apelación, ante el Director General de la Corporación –CVC- del cual deberá hacerse uso dentro de los diez (10) días hábiles siguientes a la notificación personal o a la desfijación del Aviso si hubiere lugar a este medio de notificación.

Dada en el municipio de Dagua, a los

NOTIFÍQUESE, PUBLÍQUESE Y CÚMPLASE

RODRIGO MERCADO SANCHEZ
Director Territorial (C)
Dirección Ambiental Regional Pacifico Este

RESOLUCIÓN 0760 No. 0158 DE 2014

(**04 MARZO 2014**)

“POR LA CUAL SE OTORGA UNA CONCESIÓN DE AGUAS SUPERFICIALES A LA SEÑORA GABRIELA GUTIERREZ GALEANO”

El Director Territorial (C) de la Dirección Ambiental Regional Pacifico Este, de la Corporación Autónoma Regional del Valle del Cauca -CVC-, en uso de las atribuciones legales conferidas en la Ley 99 de 1993, los Decretos Leyes 2811 de 1974, Decreto Reglamentario No. 1541 de 1978, y en especial de lo dispuesto, en el Acuerdo CD No 020 de mayo de 2005 y a la Resolución No 498 de mayo de 2005 y demás normas concordantes y,

RESUELVE:

ARTICULO PRIMERO.- OTORGAR una concesión de aguas superficiales de uso público, por un periodo de diez (10) años, a favor de la señora GABRIELA GUTIERREZ GALEANO, identificada con la cédula de ciudadanía N° 1.144.053.005 expedida en Cali - Valle, aguas superficiales de uso público para ser utilizadas en el predio Yerbabuena, de matrícula inmobiliaria N° 370-631596, localizado en la vereda Km 26, corregimiento Borrero Ayerbe del municipio de Dagua, aguas para uso doméstico provenientes de la quebrada la Clorinda, Derivación 4 - Resolución 0100 No 0600-0079, de febrero 19 de 2009, “Por la cual se reglamenta en forma general el uso de las aguas de las quebradas La Clorinda, La Clorindita, Potrerito, La Veintiuna, Peñalegría y Centella, pertenecientes a la cuenca hidrográfica del río Dagua en el departamento del Valle del Cauca”, en la cantidad equivalente al 0.14% del caudal base de distribución determinado en 8.38 lt/seg, estimándose este porcentaje en la cantidad de CERO PUNTO CERO DOCE LITROS POR SEGUNDO (0.012 LT./SEG.) Para un total de 31.1 m³ mes.

PARÁGRAFO PRIMERO.- SISTEMA DE CAPTACIÓN. Por gravedad y mediante obras hidráulicas que garantice la derivación del caudal otorgado, el sistema actual es funcional, requiere mantenimiento periódico.

PARÁGRAFO SEGUNDO.- SISTEMA DE CONDUCCIÓN: Por gravedad y en tubería que presente seguridad al sistema, requiere establecer llaves de control para provocar el rebose en la captación, de igual forma establecer almacenamiento para las épocas de verano.

PARÁGRAFO TERCERO.- USOS DE LA CONCESIÓN. Doméstico.

ARTÍCULO SEGUNDO.- TASAS POR USO DE AGUA.- El concesionario queda obligado a pagar la tasa por uso de acuerdo con las normas vigentes. Para efectos del pago de la Tasa por la Utilización de las Aguas que fija la Corporación, estímesse el porcentaje asignado del 0.14% del caudal base de distribución determinado en 8.38 lt/seg, estimándose este porcentaje en la cantidad de CERO PUNTO CERO DOCE LITROS POR SEGUNDO (0.012 LT. / SEG.) Para un total de 31.1 m³ mes

PARAGRAFO PRIMERO.- La Corporación remitirá los tabulados para el cobro de la tarifa a la siguiente dirección: Predio Yerbabuena, Km 26, corregimiento de Borrero Ayerbe, municipio de Dagua. Teléfono. 320 727 29 81.

De no recibir el tabulado en mención, el beneficiario de la presente concesión deberá presentarse en la Oficina de Operación Comercial ubicada en el Edificio Principal de la CVC - Cali en la Carrera 56 No. 11-36, primer piso o en la Dirección Ambiental Regional Pacifico Este de la CVC en la ciudad de Dagua.

PARAGRAFO SEGUNDO.-El no pago oportuno de dicha tasa dará lugar al cobro de intereses por mora de conformidad con lo establecido en el Artículo Cuarto del Acuerdo No. CD 092 de diciembre 18 de 2008. Para efectos del cobro de dicha tasa, la presente Resolución presta mérito ejecutivo.

ARTICULO TERCERO: El suministro de aguas para satisfacer las concesiones está sujeto a la disponibilidad del recurso; por tanto, el Estado no es responsable cuando por causas naturales no pueda garantizar el caudal concedido. En casos de escasez por sequías, contaminación, catástrofes naturales o perjuicios producidos por el hombre, que limiten los caudales útiles disponibles, se podrán restringir los usos o consumos de manera temporal, mediante el establecimiento de turnos de riego o la distribución porcentual de los caudales utilizables.

ARTICULO CUARTO.- OBLIGACIONES, PROHIBICIONES Y SANCIONES A LAS QUE QUEDA SOMETIDO EL BENEFICIARIO DE LA CONCESION:

43. Mantener en buen estado las obras de captación, conducción y almacenamiento, con el fin de hacer un uso eficiente de ellas y evitar perjuicios a terceros, realizando el mantenimiento periódico.
44. Aprovechar las aguas con eficiencia y economía, para el objeto previsto en la presente resolución.
45. No se debe incorporar o introducir a las aguas o cauces, cuerpos o sustancias sólidas, líquidas o gaseosas que atenten contra el bienestar o salud de las personas o contra la flora, fauna y el recurso hídrico, de conformidad con el Decreto 1541 de 1978.
46. Sujetarse y aceptar el horario de utilización de las aguas que en un futuro, dadas las necesidades, llegare a imponer la CVC, a través de Oficina de La Dirección Ambiental Regional -Pacífico Este con sede en el municipio de Dagua.
47. Cumplir con las disposiciones que establezcan las leyes y demás normas legales que se dicten, bien sean de carácter nacional o especiales de la CVC, Decreto Ley 2811 de 1974(Código Nacional de los Recursos Naturales Renovables y de Protección del Medio Ambiente), Decreto Ley 1541 de 1978, Ley 99 de 1993 y sus Decretos Reglamentarios.
48. Revisar periódicamente el sistema séptico, una vez cumplida la vida útil, construir el nuevo sistema de tratamiento de aguas residuales que cumpla con los criterios de diseño para remoción de carga contaminante causada por efluentes generados en la vivienda. El sistema debe contar como mínimo con unidades para retención de grasas, sólidos gruesos y filtración para sólidos suspendidos. Finalmente el agua residual tratada en caso de ser dispuesta en el suelo teniendo en cuenta las características topográficas, las pendientes del terreno y la capacidad de absorción del suelo, en caso de definirse que el vertimiento final se efectué a una fuente superficial de agua, se debe hacer previa consulta a la CVC.
49. El no uso de las aguas entregadas en concesión por más de dos años consecutivos, son causales de caducidad , Artículo 62 del decreto Ley 2811 de 1.974, caducidad que se tramitara conforme al Decreto Reglamentario 1541 de 1.978.

PARAGRAFO PRIMERO: INCUMPLIMIENTO.- El incumplimiento de las obligaciones impuestas en la presente Resolución, dará lugar a lo establecido en el Artículo 85 de la Ley 99 de 1993 y la ley 1333 de 2009.

ARTÍCULO QUINTO.- OBLIGACIÓN - CANCELACIÓN TARIFA SERVICIO DE SEGUIMIENTO ANUAL: La concesión de aguas que se otorga queda sujeta al pago anual por parte de la señora GABRIELA GUTIERREZ GALEANO, identificada con la cédula de ciudadanía N° 1.144.053.005 expedida en Cali - Valle, a favor de la Corporación Autónoma Regional del Valle del Cauca – CVC, por los servicios de seguimiento de la concesión de agua, en los términos establecidos en la Resolución 0100 No 0100-0197 de abril 17 de 2008 y la Resolución 1280 de 2010 proferida por Ministerio De Ambiente, Vivienda y Desarrollo Territorial o la norma que la modifique o sustituya.

PARAGRAFO PRIMERO.- Para lo anterior deberá entregarse en el mes de enero de cada año de operación de la actividad, los costos históricos de operación del año anterior, y un estimativo de los costos de operación del año corriente y del siguiente año, todos expresados en moneda legal colombiana y al nivel de precios del mes de enero del año de suministro de la información, teniendo en cuenta los costos requeridos para la administración, operación y mantenimiento durante la vida útil hasta el desmantelamiento de la actividad e incluye lo siguiente:

- xix) La mano de obra calificada y no calificada utilizada para la administración, operación y mantenimiento de la actividad;
- xx) Pagos de arrendamientos, servicios públicos, seguros y otros servicios requeridos;
- xxi) Todos los demás costos y gastos de operación que permiten la obtención de beneficios económicos para el propietario.

PARAGRAFO SEGUNDO.- Para el primer año de operación de la actividad deberá indicarse la fecha de iniciación de la operación e indicar los costos históricos de inversión, expresados en moneda legal colombiana a niveles de precios de enero del año de entrada en operación.

PARAGRAFO TERCERO.- De no presentarse la información sobre los costos de la actividad en el mes de enero de cada año, la Corporación Autónoma Regional – DAR Pacífico Este, cobrará por el servicio de seguimiento ambiental la tarifa resultante de los costos en que incurre la entidad para atender el servicio de seguimiento calculado de acuerdo al sistema y método del artículo 96 de la ley 633 de 2000, sin tener en cuenta el tope de la tarifa señalado en la misma norma.

ARTÍCULO SEXTO: OBRAS HIDRÁULICAS. El concesionario deberá mantener en condiciones óptimas las obras, para garantizar su correcto funcionamiento.

ARTÍCULO SEPTIMO: SERVIDUMBRES. La presente concesión no grava con servidumbre a los predios ajenos por donde debe construirse la obra de captación y pasar la conducción. El establecimiento de tal servidumbre, deberá gestionarlo y convenirlo directamente, en caso necesario, el beneficiario de la concesión de aguas con los propietarios de los posibles predios sirvientes, o por intermedio del poder judicial.

ARTÍCULO OCTAVO: TRASPASO DE LA CONCESIÓN. Las aguas objeto de esta concesión no pueden transferirse por venta, permuta ni por ningún otro medio que afecte o limite el dominio del estado al cual pertenecen. Conforme al Artículo 51 del Decreto 1541 de 1978, en caso de que se produzca la tradición del predio beneficiado con una concesión, el nuevo propietario, poseedor o tenedor, deberá solicitar el traspaso de la concesión dentro de los sesenta (60) días siguientes, para lo cual presentará los documentos que lo acrediten como tal y los demás que se le exijan con el fin de ser considerado como nuevo titular de la concesión.

ARTÍCULO NOVENO: VIGENCIA, PRÓRROGA, REVISIÓN Y REGLAMENTACIÓN. La presente concesión tiene un término de vigencia de diez (10) años contados a partir de la ejecutoria de la presente resolución. Su prórroga, salvo razones de conveniencia pública, se efectuará siempre y cuando la solicitud se realice durante el último año de su vigencia.

PARÁGRAFO PRIMERO: El otorgamiento de la presente concesión no será obstáculo para que la CVC reglamente o revise posteriormente la distribución de las aguas entre los propietarios riberanos o no riberanos.

PARÁGRAFO SEGUNDO: La CVC no tramitará solicitudes de prórroga, aumento de caudal, traspaso, o de otro tipo, mientras el beneficiario no se encuentre a paz y salvo por todo concepto con la Corporación.

PARAGRAFO TERCERO: La presente Resolución queda condicionada a lo que se ordene en el Plan de Ordenamiento y Manejo de la Cuenca Hidrográfica del río Dagua -Decreto 1729 de 2002 (POMCH).

ARTICULO DECIMO: NOTIFICACION.- Por el Proceso Administración de los Recursos Naturales y Uso del Territorio de la Dirección Ambiental Regional Pacífico Este de la CVC – notifíquese personalmente el contenido del presente acto administrativo a la señora GABRIELA GUTIERREZ GALEANO, identificada con la cédula de ciudadanía N° 1.144.053.005 expedida en Cali - Valle o a su apoderado debidamente constituido. La citación podrá dirigirse a la dirección: Predio Yerbabuena, Km 26, corregimiento de Borrero Ayerbe, municipio de Dagua. Teléfono. 320 727 29 81.

ARTICULO DECIMO PRIMERO.- PUBLICACIÓN. El encabezamiento y la parte resolutive de ésta resolución, deberá publicarse por la CVC en el Boletín de Actos Administrativos de la Entidad, de conformidad con lo dispuesto en el Artículo 71 de la Ley 99 de 1993.

ARTICULO DECIMO SEGUNDO.- Una vez ejecutoriada la presente providencia, la Dirección Ambiental Regional Pacífico Este, a través del Técnico Financiero, creará la cuenta para el cobro de tasas por uso de agua.

ARTICULO DECIMO TERCERO: RECURSOS.- Contra la presente Resolución procede por la vía gubernativa el recurso de reposición ante el Director Territorial y subsidiario de apelación, ante el Director General de la Corporación –CVC- del cual deberá hacerse uso dentro de los diez (10) días hábiles siguientes a la notificación personal o a la desfijación del Aviso si hubiere lugar a este medio de notificación.

Dada en el municipio de Dagua, a los

NOTIFÍQUESE, PUBLÍQUESE Y CÚMPLASE

RODRIGO MERCADO SANCHEZ
Director Territorial (C)
Dirección Ambiental Regional Pacífico Este

RESOLUCIÓN 0760 No. 0162 DE 2014

(**04 MARZO 2014**)

“POR LA CUAL SE OTORGA UNA CONCESIÓN DE AGUAS SUPERFICIALES A LA SEÑORA GLADYS RUBIANO GALEANO”

El Director Territorial (C) de la Dirección Ambiental Regional Pacífico Este, de la Corporación Autónoma Regional del Valle del Cauca -CVC-, en uso de las atribuciones legales conferidas en la Ley 99 de 1993, los Decretos Leyes 2811 de 1974, Decreto Reglamentario No. 1541 de 1978, y en especial de lo dispuesto, en el Acuerdo CD No 020 de mayo de 2005 y a la Resolución No 498 de mayo de 2005 y demás normas concordantes y,

RESUELVE:

ARTICULO PRIMERO.- OTORGAR una concesión de aguas superficiales de uso público, por un periodo de diez (10) años, a favor de la señora GLADYS RUBIANO GALEANO, identificada con la cédula de ciudadanía N° 29.412.210 expedida en Dagua – Valle, aguas superficiales de uso público para ser utilizadas en el predio El Porvenir, de matrícula inmobiliaria No. 370-256754, localizado en la vereda La Yolomba, corregimiento Loboguerrero, municipio de Dagua, aguas para uso doméstico provenientes de la quebrada La Yolomba, afluente quebrada Sabaletas y río Bitaco, en la cantidad equivalente al 23% del caudal base de distribución determinado en 0.1 lt/seg., estimándose este porcentaje en la cantidad de CERO PUNTO CERO VEINTITRES LITROS POR SEGUNDO (0.023LT./SEG.) para un total de 59.6 m³ por mes.

PARÁGRAFO PRIMERO.- SISTEMA DE CAPTACIÓN. Por gravedad y mediante obras hidráulicas que garantice la derivación del caudal otorgado, el sistema actual es funcional, requiere mantenimiento periódico.

PARÁGRAFO SEGUNDO.- SISTEMA DE CONDUCCIÓN: Por gravedad y en tubería que presente seguridad al sistema, requiere establecer llaves de control para provocar el rebose en la captación, de igual forma establecer almacenamiento para las épocas de verano.

PARÁGRAFO TERCERO.- USOS DE LA CONCESIÓN. Doméstico.

ARTÍCULO SEGUNDO.- TASAS POR USO DE AGUA.- El concesionario queda obligado a pagar la tasa por uso de acuerdo con las normas vigentes. Para efectos del pago de la Tasa por la Utilización de las Aguas que fija la Corporación, estímesse el porcentaje asignado del 23% del caudal base de distribución determinado en 0.1 lt/seg., estimándose este porcentaje en la cantidad de CERO PUNTO CERO VEINTITRES LITROS POR SEGUNDO (0.023LT./SEG.) para un total de 59.6 m³ por mes

PARAGRAFO PRIMERO.- La Corporación remitirá los tabulados para el cobro de la tarifa a la siguiente dirección: Predio El Porvenir localizado en la vereda La Yolomba, corregimiento Loboguerrero, municipio de Dagua. Teléfono 312 760 79 22.

De no recibir el tabulado en mención, el beneficiario de la presente concesión deberá presentarse en la Oficina de Operación Comercial ubicada en el Edificio Principal de la CVC - Cali en la Carrera 56 No. 11-36, primer piso o en la Dirección Ambiental Regional Pacífico Este de la CVC en la ciudad de Dagua.

PARAGRAFO SEGUNDO.-El no pago oportuno de dicha tasa dará lugar al cobro de intereses por mora de conformidad con lo establecido en el Artículo Cuarto del Acuerdo No. CD 092 de diciembre 18 de 2008. Para efectos del cobro de dicha tasa, la presente Resolución presta mérito ejecutivo.

ARTICULO TERCERO: El suministro de aguas para satisfacer las concesiones está sujeto a la disponibilidad del recurso; por tanto, el Estado no es responsable cuando por causas naturales no pueda garantizar el caudal concedido. En casos de escasez por sequías, contaminación, catástrofes naturales o perjuicios producidos por el hombre, que limiten los caudales útiles disponibles, se podrán restringir los usos o consumos de manera temporal, mediante el establecimiento de turnos de riego o la distribución porcentual de los caudales utilizables.

ARTICULO CUARTO.- OBLIGACIONES, PROHIBICIONES Y SANCIONES A LAS QUE QUEDA SOMETIDO EL BENEFICIARIO DE LA CONCESION:

50. Mantener en buen estado las obras de captación, conducción y almacenamiento, con el fin de hacer un uso eficiente de ellas y evitar perjuicios a terceros, realizando el mantenimiento periódico.
51. Aprovechar las aguas con eficiencia y economía, para el objeto previsto en la presente resolución.
52. No se debe incorporar o introducir a las aguas o cauces, cuerpos o sustancias sólidas, líquidas o gaseosas que atenten contra el bienestar o salud de las personas o contra la flora, fauna y el recurso hídrico, de conformidad con el Decreto 1541 de 1978.
53. Sujetarse y aceptar el horario de utilización de las aguas que en un futuro, dadas las necesidades, llegare a imponer la CVC, a través de Oficina de La Dirección Ambiental Regional -Pacífico Este con sede en el municipio de Dagua.
54. Cumplir con las disposiciones que establezcan las leyes y demás normas legales que se dicten, bien sean de carácter nacional o especiales de la CVC, Decreto Ley 2811 de 1974(Código Nacional de los Recursos Naturales Renovables y de Protección del Medio Ambiente), Decreto Ley 1541 de 1978, Ley 99 de 1993 y sus Decretos Reglamentarios.
55. Revisar periódicamente el sistema séptico, una vez cumplida la vida útil, construir el nuevo sistema de tratamiento de aguas residuales que cumpla con los criterios de diseño para remoción de carga contaminante causada por efluentes

generados en la vivienda. El sistema debe contar como mínimo con unidades para retención de grasas, sólidos gruesos y filtración para sólidos suspendidos. Finalmente el agua residual tratada en caso de ser dispuesta en el suelo teniendo en cuenta las características topográficas, las pendientes del terreno y la capacidad de absorción del suelo, en caso de definirse que el vertimiento final se efectúe a una fuente superficial de agua, se debe hacer previa consulta a la CVC.

56. El no uso de las aguas entregadas en concesión por más de dos años consecutivos, son causales de caducidad, Artículo 62 del decreto Ley 2811 de 1.974, caducidad que se tramitara conforme al Decreto Reglamentario 1541 de 1.978.

PARAGRAFO PRIMERO: INCUMPLIMIENTO.- El incumplimiento de las obligaciones impuestas en la presente Resolución, dará lugar a lo establecido en el Artículo 85 de la Ley 99 de 1993 y la ley 1333 de 2009.

ARTÍCULO QUINTO.- OBLIGACIÓN - CANCELACIÓN TARIFA SERVICIO DE SEGUIMIENTO ANUAL: La concesión de aguas que se otorga queda sujeta al pago anual por parte de la señora GLADYS RUBIANO GALEANO, identificada con la cédula de ciudadanía N° 29.412.210 expedida en Dagua – Valle, a favor de la Corporación Autónoma Regional del Valle del Cauca – CVC, por los servicios de seguimiento de la concesión de agua, en los términos establecidos en la Resolución 0100 No 0100-0197 de abril 17 de 2008 y la Resolución 1280 de 2010 proferida por Ministerio De Ambiente, Vivienda y Desarrollo Territorial o la norma que la modifique o sustituya.

PARAGRAFO PRIMERO.- Para lo anterior deberá entregarse en el mes de enero de cada año de operación de la actividad, los costos históricos de operación del año anterior, y un estimativo de los costos de operación del año corriente y del siguiente año, todos expresados en moneda legal colombiana y al nivel de precios del mes de enero del año de suministro de la información, teniendo en cuenta los costos requeridos para la administración, operación y mantenimiento durante la vida útil hasta el desmantelamiento de la actividad e incluye lo siguiente:

- xxii) La mano de obra calificada y no calificada utilizada para la administración, operación y mantenimiento de la actividad;
- xxiii) Pagos de arrendamientos, servicios públicos, seguros y otros servicios requeridos;
- xxiv) Todos los demás costos y gastos de operación que permiten la obtención de beneficios económicos para el propietario.

PARAGRAFO SEGUNDO.- Para el primer año de operación de la actividad deberá indicarse la fecha de iniciación de la operación e indicar los costos históricos de inversión, expresados en moneda legal colombiana a niveles de precios de enero del año de entrada en operación.

PARAGRAFO TERCERO.- De no presentarse la información sobre los costos de la actividad en el mes de enero de cada año, la Corporación Autónoma Regional – DAR Pacífico Este, cobrará por el servicio de seguimiento ambiental la tarifa resultante de los costos en que incurre la entidad para atender el servicio de seguimiento calculado de acuerdo al sistema y método del artículo 96 de la ley 633 de 2000, sin tener en cuenta el tope de la tarifa señalado en la misma norma.

ARTÍCULO SEXTO: OBRAS HIDRÁULICAS. El concesionario deberá mantener en condiciones óptimas las obras, para garantizar su correcto funcionamiento.

ARTÍCULO SEPTIMO: SERVIDUMBRES. La presente concesión no grava con servidumbre a los predios ajenos por donde debe construirse la obra de captación y pasar la conducción. El establecimiento de tal servidumbre, deberá gestionarlo y convenirlo directamente, en caso necesario, el beneficiario de la concesión de aguas con los propietarios de los posibles predios sirvientes, o por intermedio del poder judicial.

ARTÍCULO OCTAVO: TRASPASO DE LA CONCESIÓN. Las aguas objeto de esta concesión no pueden transferirse por venta, permuta ni por ningún otro medio que afecte o limite el dominio del estado al cual pertenecen. Conforme al Artículo 51 del Decreto 1541 de 1978, en caso de que se produzca la tradición del predio beneficiado con una concesión, el nuevo propietario, poseedor o tenedor, deberá solicitar el traspaso de la concesión dentro de los sesenta (60) días siguientes, para lo cual presentará los documentos que lo acrediten como tal y los demás que se le exijan con el fin de ser considerado como nuevo titular de la concesión.

ARTÍCULO NOVENO: VIGENCIA, PRÓRROGA, REVISIÓN Y REGLAMENTACIÓN. La presente concesión tiene un término de vigencia de diez (10) años contados a partir de la ejecutoria de la presente resolución. Su prórroga, salvo razones de conveniencia pública, se efectuará siempre y cuando la solicitud se realice durante el último año de su vigencia.

PARÁGRAFO PRIMERO: El otorgamiento de la presente concesión no será obstáculo para que la CVC reglamente o revise posteriormente la distribución de las aguas entre los propietarios riberanos o no riberanos.

PARÁGRAFO SEGUNDO: La CVC no tramitará solicitudes de prórroga, aumento de caudal, traspaso, o de otro tipo, mientras el beneficiario no se encuentre a paz y salvo por todo concepto con la Corporación.

PARAGRAFO TERCERO: La presente Resolución queda condicionada a lo que se ordene en el Plan de Ordenamiento y Manejo de la Cuenca Hidrográfica del río Dagua -Decreto 1729 de 2002 (POMCH).

ARTICULO DECIMO: NOTIFICACION.- Por el Proceso Administración de los Recursos Naturales y Uso del Territorio de la Dirección Ambiental Regional Pacífico Este de la CVC – notifíquese personalmente el contenido del presente acto administrativo a la señora GLADYS RUBIANO GALEANO, identificada con la cédula de ciudadanía N° 29.412.210 expedida en Dagua – Valle o a su

apoderado debidamente constituido. La citación podrá dirigirse a la dirección: Predio El Porvenir localizado en la vereda La Yolomba, corregimiento Loboguerrero, municipio de Dagua. Teléfono 312 760 79 22.

ARTICULO DECIMO PRIMERO.- PUBLICACIÓN. El encabezamiento y la parte resolutive de ésta resolución, deberá publicarse por la CVC en el Boletín de Actos Administrativos de la Entidad, de conformidad con lo dispuesto en el Artículo 71 de la Ley 99 de 1993.

ARTICULO DECIMO SEGUNDO.- Una vez ejecutoriada la presente providencia, la Dirección Ambiental Regional Pacifico Este, a través del Técnico Financiero, creará la cuenta para el cobro de tasas por uso de agua.

ARTICULO DECIMO TERCERO: RECURSOS.- Contra la presente Resolución procede por la vía gubernativa el recurso de reposición ante el Director Territorial y subsidiario de apelación, ante el Director General de la Corporación –CVC- del cual deberá hacerse uso dentro de los diez (10) días hábiles siguientes a la notificación personal o a la desfijación del Aviso si hubiere lugar a este medio de notificación.

Dada en el municipio de Dagua, a los

NOTIFÍQUESE, PUBLÍQUESE Y CÚMPLASE

RODRIGO MERCADO SANCHEZ
Director Territorial (C)
Dirección Ambiental Regional Pacifico Este

RESOLUCIÓN 0760 No. 0163 DE 2014

(**04 MARZO DE 2014**)

“POR LA CUAL SE OTORGA UNA CONCESIÓN DE AGUAS SUPERFICIALES A LA SEÑORA ISABELLA GUTIERREZ GONZALEZ”

El Director Territorial (C) de la Dirección Ambiental Regional Pacifico Este, de la Corporación Autónoma Regional del Valle del Cauca -CVC-, en uso de las atribuciones legales conferidas en la Ley 99 de 1993, los Decretos Leyes 2811 de 1974, Decreto Reglamentario No. 1541 de 1978, y en especial de lo dispuesto, en el Acuerdo CD No 020 de mayo de 2005 y a la Resolución No 498 de mayo de 2005 y demás normas concordantes y,

RESUELVE:

ARTICULO PRIMERO.- OTORGAR una concesión de aguas superficiales de uso público, por un periodo de diez (10) años, a favor de la señora ISABELLA GUTIERREZ GONZALEZ, identificada con la cédula de ciudadanía N° 1.143.830.645 expedida en Cali – Valle, aguas superficiales de uso público para ser utilizadas en el predio Carambolo, de matrícula inmobiliaria N° 370- 822392, localizado en la vereda Km 26, corregimiento Borrero Ayerbe del municipio de Dagua, aguas para uso doméstico provenientes de la quebrada la Clorinda, Derivación 4 - Resolución 0100 No 0600-0079, de febrero 19 de 2009, “Por la cual se reglamenta en forma general el uso de las aguas de las quebradas La Clorinda, La Clorindita, Potrerito, La Veintiuna, Peñalegría y Centella, pertenecientes a la cuenca hidrográfica del río Dagua en el departamento del Valle del Cauca”, en la cantidad equivalente al 0.14% del caudal base de distribución determinado en 8.38 lt/seg, estimándose este porcentaje en la cantidad de CERO PUNTO CERO DOCE LITROS POR SEGUNDO (0.012 LT./SEG.) Para un total de 31.1 m³ mes.

PARÁGRAFO PRIMERO.- SISTEMA DE CAPTACIÓN. Por gravedad y mediante obras hidráulicas que garantice la derivación del caudal otorgado, el sistema actual es funcional, requiere mantenimiento periódico.

PARÁGRAFO SEGUNDO.- SISTEMA DE CONDUCCIÓN: Por gravedad y en tubería que presente seguridad al sistema, requiere establecer llaves de control para provocar el rebose en la captación, de igual forma establecer almacenamiento para las épocas de verano.

PARÁGRAFO TERCERO.- USOS DE LA CONCESIÓN. Doméstico.

ARTÍCULO SEGUNDO.- TASAS POR USO DE AGUA.- El concesionario queda obligado a pagar la tasa por uso de acuerdo con las normas vigentes. Para efectos del pago de la Tasa por la Utilización de las Aguas que fija la Corporación, estímesse el porcentaje asignado del 0.14% del caudal base de distribución determinado en 8.38 lt/seg, estimándose este porcentaje en la cantidad de CERO PUNTO CERO DOCE LITROS POR SEGUNDO (0.012 LT. / SEG.) Para un total de 31.1 m³ mes

PARAGRAFO PRIMERO.- La Corporación remitirá los tabulados para el cobro de la tarifa a la siguiente dirección: Carrera 100 B 11ª - 50, Santiago de Cali. Teléfono. 339 89 97.

De no recibir el tabulado en mención, el beneficiario de la presente concesión deberá presentarse en la Oficina de Operación Comercial ubicada en el Edificio Principal de la CVC - Cali en la Carrera 56 No. 11-36, primer piso o en la Dirección Ambiental Regional Pacífico Este de la CVC en la ciudad de Dagua.

PARAGRAFO SEGUNDO.-El no pago oportuno de dicha tasa dará lugar al cobro de intereses por mora de conformidad con lo establecido en el Artículo Cuarto del Acuerdo No. CD 092 de diciembre 18 de 2008. Para efectos del cobro de dicha tasa, la presente Resolución presta mérito ejecutivo.

ARTICULO TERCERO: El suministro de aguas para satisfacer las concesiones está sujeto a la disponibilidad del recurso; por tanto, el Estado no es responsable cuando por causas naturales no pueda garantizar el caudal concedido. En casos de escasez por sequías, contaminación, catástrofes naturales o perjuicios producidos por el hombre, que limiten los caudales útiles disponibles, se podrán restringir los usos o consumos de manera temporal, mediante el establecimiento de turnos de riego o la distribución porcentual de los caudales utilizables.

ARTICULO CUARTO.- OBLIGACIONES, PROHIBICIONES Y SANCIONES A LAS QUE QUEDA SOMETIDO EL BENEFICIARIO DE LA CONCESION:

57. Mantener en buen estado las obras de captación, conducción y almacenamiento, con el fin de hacer un uso eficiente de ellas y evitar perjuicios a terceros, realizando el mantenimiento periódico.
58. Aprovechar las aguas con eficiencia y economía, para el objeto previsto en la presente resolución.
59. No se debe incorporar o introducir a las aguas o cauces, cuerpos o sustancias sólidas, líquidas o gaseosas que atenten contra el bienestar o salud de las personas o contra la flora, fauna y el recurso hídrico, de conformidad con el Decreto 1541 de 1978.
60. Sujetarse y aceptar el horario de utilización de las aguas que en un futuro, dadas las necesidades, llegare a imponer la CVC, a través de Oficina de La Dirección Ambiental Regional -Pacífico Este con sede en el municipio de Dagua.
61. Cumplir con las disposiciones que establezcan las leyes y demás normas legales que se dicten, bien sean de carácter nacional o especiales de la CVC, Decreto Ley 2811 de 1974(Código Nacional de los Recursos Naturales Renovables y de Protección del Medio Ambiente), Decreto Ley 1541 de 1978, Ley 99 de 1993 y sus Decretos Reglamentarios.
62. Revisar periódicamente el sistema séptico, una vez cumplida la vida útil, construir el nuevo sistema de tratamiento de aguas residuales que cumpla con los criterios de diseño para remoción de carga contaminante causada por efluentes generados en la vivienda. El sistema debe contar como mínimo con unidades para retención de grasas, sólidos gruesos y filtración para sólidos suspendidos. Finalmente el agua residual tratada en caso de ser dispuesta en el suelo teniendo en cuenta las características topográficas, las pendientes del terreno y la capacidad de absorción del suelo, en caso de definirse que el vertimiento final se efectué a una fuente superficial de agua, se debe hacer previa consulta a la CVC.
63. El no uso de las aguas entregadas en concesión por más de dos años consecutivos, son causales de caducidad, Artículo 62 del decreto Ley 2811 de 1.974, caducidad que se tramitara conforme al Decreto Reglamentario 1541 de 1.978.

PARAGRAFO PRIMERO: INCUMPLIMIENTO.- El incumplimiento de las obligaciones impuestas en la presente Resolución, dará lugar a lo establecido en el Artículo 85 de la Ley 99 de 1993 y la ley 1333 de 2009.

ARTÍCULO QUINTO.- OBLIGACIÓN - CANCELACIÓN TARIFA SERVICIO DE SEGUIMIENTO ANUAL: La concesión de aguas que se otorga queda sujeta al pago anual por parte de la señora ISABELLA GUTIERREZ GONZALEZ, identificada con la cédula de ciudadanía N° 1.143.830.645 expedida en Cali – Valle, a favor de la Corporación Autónoma Regional del Valle del Cauca – CVC, por los servicios de seguimiento de la concesión de agua, en los términos establecidos en la Resolución 0100 No 0100-0197 de abril 17 de 2008 y la Resolución 1280 de 2010 proferida por Ministerio De Ambiente, Vivienda y Desarrollo Territorial o la norma que la modifique o sustituya.

PARAGRAFO PRIMERO.- Para lo anterior deberá entregarse en el mes de enero de cada año de operación de la actividad, los costos históricos de operación del año anterior, y un estimativo de los costos de operación del año corriente y del siguiente año, todos expresados en moneda legal colombiana y al nivel de precios del mes de enero del año de suministro de la información, teniendo en cuenta los costos requeridos para la administración, operación y mantenimiento durante la vida útil hasta el desmantelamiento de la actividad e incluye lo siguiente:

- xxv) La mano de obra calificada y no calificada utilizada para la administración, operación y mantenimiento de la actividad;
- xxvi) Pagos de arrendamientos, servicios públicos, seguros y otros servicios requeridos;
- xxvii) Todos los demás costos y gastos de operación que permiten la obtención de beneficios económicos para el propietario.

PARAGRAFO SEGUNDO.- Para el primer año de operación de la actividad deberá indicarse la fecha de iniciación de la operación e indicar los costos históricos de inversión, expresados en moneda legal colombiana a niveles de precios de enero del año de entrada en operación.

PARAGRAFO TERCERO.- De no presentarse la información sobre los costos de la actividad en el mes de enero de cada año, la Corporación Autónoma Regional – DAR Pacífico Este, cobrará por el servicio de seguimiento ambiental la tarifa resultante de los

costos en que incurre la entidad para atender el servicio de seguimiento calculado de acuerdo al sistema y método del artículo 96 de la ley 633 de 2000, sin tener en cuenta el tope de la tarifa señalado en la misma norma.

ARTÍCULO SEXTO: OBRAS HIDRÁULICAS. El concesionario deberá mantener en condiciones óptimas las obras, para garantizar su correcto funcionamiento.

ARTÍCULO SEPTIMO: SERVIDUMBRES. La presente concesión no grava con servidumbre a los predios ajenos por donde debe construirse la obra de captación y pasar la conducción. El establecimiento de tal servidumbre, deberá gestionarlo y convenirlo directamente, en caso necesario, el beneficiario de la concesión de aguas con los propietarios de los posibles predios sirvientes, o por intermedio del poder judicial.

ARTÍCULO OCTAVO: TRASPASO DE LA CONCESIÓN. Las aguas objeto de esta concesión no pueden transferirse por venta, permuta ni por ningún otro medio que afecte o limite el dominio del estado al cual pertenecen. Conforme al Artículo 51 del Decreto 1541 de 1978, en caso de que se produzca la tradición del predio beneficiado con una concesión, el nuevo propietario, poseedor o tenedor, deberá solicitar el traspaso de la concesión dentro de los sesenta (60) días siguientes, para lo cual presentará los documentos que lo acrediten como tal y los demás que se le exijan con el fin de ser considerado como nuevo titular de la concesión.

ARTÍCULO NOVENO: VIGENCIA, PRÓRROGA, REVISIÓN Y REGLAMENTACIÓN. La presente concesión tiene un término de vigencia de diez (10) años contados a partir de la ejecutoria de la presente resolución. Su prórroga, salvo razones de conveniencia pública, se efectuará siempre y cuando la solicitud se realice durante el último año de su vigencia.

PARÁGRAFO PRIMERO: El otorgamiento de la presente concesión no será obstáculo para que la CVC reglamente o revise posteriormente la distribución de las aguas entre los propietarios riberanos o no riberanos.

PARÁGRAFO SEGUNDO: La CVC no tramitará solicitudes de prórroga, aumento de caudal, traspaso, o de otro tipo, mientras el beneficiario no se encuentre a paz y salvo por todo concepto con la Corporación.

PARAGRAFO TERCERO: La presente Resolución queda condicionada a lo que se ordene en el Plan de Ordenamiento y Manejo de la Cuenca Hidrográfica del río Dagua -Decreto 1729 de 2002 (POMCH).

ARTICULO DECIMO: NOTIFICACION.- Por el Proceso Administración de los Recursos Naturales y Uso del Territorio de la Dirección Ambiental Regional Pacífico Este de la CVC – notifíquese personalmente el contenido del presente acto administrativo a la señora ISABELLA GUTIERREZ GONZALEZ, identificada con la cédula de ciudadanía N° 1.143.830.645 expedida en Cali – Valle o a su apoderado debidamente constituido. La citación podrá dirigirse a la dirección: Carrera 100 B 11ª - 50, Santiago de Cali. Teléfono. 339 89 97.

ARTICULO DECIMO PRIMERO.- PUBLICACIÓN. El encabezamiento y la parte resolutive de ésta resolución, deberá publicarse por la CVC en el Boletín de Actos Administrativos de la Entidad, de conformidad con lo dispuesto en el Artículo 71 de la Ley 99 de 1993.

ARTICULO DECIMO SEGUNDO.- Una vez ejecutoriada la presente providencia, la Dirección Ambiental Regional Pacífico Este, a través del Técnico Financiero, creará la cuenta para el cobro de tasas por uso de agua.

ARTICULO DECIMO TERCERO: RECURSOS.- Contra la presente Resolución procede por la vía gubernativa el recurso de reposición ante el Director Territorial y subsidiario de apelación, ante el Director General de la Corporación –CVC- del cual deberá hacerse uso dentro de los diez (10) días hábiles siguientes a la notificación personal o a la desfijación del Aviso si hubiere lugar a este medio de notificación.

Dada en el municipio de Dagua, a los

NOTIFÍQUESE, PUBLÍQUESE Y CÚMPLASE

RODRIGO MERCADO SANCHEZ
Director Territorial (C)
Dirección Ambiental Regional Pacífico Este

RESOLUCIÓN 0760 No. 0170 DE 2014

(04 MARZO DE 2014)

“POR LA CUAL SE OTORGA UNA CONCESIÓN DE AGUAS SUPERFICIALES AL SEÑOR JUAN PABLO CHAHIN HENAO”

El Director Territorial (C) de la Dirección Ambiental Regional Pacífico Este, de la Corporación Autónoma Regional del Valle del Cauca -CVC-, en uso de las atribuciones legales conferidas en la Ley 99 de 1993, los Decretos Leyes 2811 de 1974, Decreto Reglamentario No. 1541 de 1978, y en especial de lo dispuesto, en el Acuerdo CD No 020 de mayo de 2005 y a la Resolución No 498 de mayo de 2005 y demás normas concordantes y,

RESUELVE:

ARTICULO PRIMERO.- OTORGAR una concesión de aguas superficiales de uso público, por un periodo de diez (10) años, a favor del señor JUAN PABLO CHAHIN HENAO, identificado con la cédula de ciudadanía N° 71.685.052 expedida en Medellín – Antioquia, aguas superficiales de uso público de la quebrada Las Angelas, afluente del río Dagua, para ser utilizadas en el predio El Llanito, de matrícula inmobiliaria N° 370-244368, localizado en el barrio Los Pinos, zona urbana del municipio de Dagua, en la cantidad equivalente al 66.6% del caudal base de distribución determinado en 0.15 lt/seg, estimándose este porcentaje en la cantidad de CERO PUNTO UN LITRO POR SEGUNDO (0.01LT./SEG.) Para un total de 259.2 m³/mes.

PARÁGRAFO PRIMERO.- SISTEMA DE CAPTACIÓN. Por gravedad y mediante obras hidráulicas que garantice la derivación del caudal otorgado, el sistema actual es funcional, requiere mantenimiento periódico.

PARÁGRAFO SEGUNDO.- SISTEMA DE CONDUCCIÓN: Por gravedad y en tubería que presente seguridad al sistema, requiere establecer llaves de control para provocar el rebose en la captación, de igual forma establecer almacenamiento para las épocas de verano.

PARÁGRAFO TERCERO.- USOS DE LA CONCESIÓN. Agrícola.

ARTÍCULO SEGUNDO.- TASAS POR USO DE AGUA.- El concesionario queda obligado a pagar la tasa por uso de acuerdo con las normas vigentes. Para efectos del pago de la Tasa por la Utilización de las Aguas que fija la Corporación, estímesse el porcentaje asignado del 66.6% del caudal base de distribución determinado en 0.15 lt/seg, estimándose este porcentaje en la cantidad de CERO PUNTO UN LITRO POR SEGUNDO (0.01LT./SEG.) Para un total de 259.2 m³/mes.

PARAGRAFO PRIMERO.- La Corporación remitirá los tabulados para el cobro de la tarifa a la siguiente Dirección: Calle 8ª No. 14 - 63, municipio de Dagua. Teléfono: 318 533 0907.

De no recibir el tabulado en mención, el beneficiario de la presente concesión deberá presentarse en la Oficina de Operación Comercial ubicada en el Edificio Principal de la CVC - Cali en la Carrera 56 No. 11-36, primer piso o en la Dirección Ambiental Regional Pacífico Este de la CVC en la ciudad de Dagua.

PARAGRAFO SEGUNDO.-El no pago oportuno de dicha tasa dará lugar al cobro de intereses por mora de conformidad con lo establecido en el Artículo Cuarto del Acuerdo No. CD 092 de diciembre 18 de 2008. Para efectos del cobro de dicha tasa, la presente Resolución presta mérito ejecutivo.

ARTICULO TERCERO: El suministro de aguas para satisfacer las concesiones está sujeto a la disponibilidad del recurso; por tanto, el Estado no es responsable cuando por causas naturales no pueda garantizar el caudal concedido. En casos de escasez por sequías, contaminación, catástrofes naturales o perjuicios producidos por el hombre, que limiten los caudales útiles disponibles, se podrán restringir los usos o consumos de manera temporal, mediante el establecimiento de turnos de riego o la distribución porcentual de los caudales utilizables.

ARTICULO CUARTO.- OBLIGACIONES, PROHIBICIONES Y SANCIONES A LAS QUE QUEDA SOMETIDO EL BENEFICIARIO DE LA CONCESION:

64. Mantener en buen estado las obras de captación, conducción y almacenamiento, con el fin de hacer un uso eficiente de ellas y evitar perjuicios a terceros, realizando el mantenimiento periódico.
65. Aprovechar las aguas con eficiencia y economía, para el objeto previsto en la presente resolución.
66. No se debe incorporar o introducir a las aguas o cauces, cuerpos o sustancias sólidas, líquidas o gaseosas que atenten contra el bienestar o salud de las personas o contra la flora, fauna y el recurso hídrico, de conformidad con el Decreto 1541 de 1978.
67. Sujetarse y aceptar el horario de utilización de las aguas que en un futuro, dadas las necesidades, llegare a imponer la CVC, a través de Oficina de La Dirección Ambiental Regional -Pacífico Este con sede en el municipio de Dagua.
68. Cumplir con las disposiciones que establezcan las leyes y demás normas legales que se dicten, bien sean de carácter nacional o especiales de la CVC, Decreto Ley 2811 de 1974(Código Nacional de los Recursos Naturales Renovables y de Protección del Medio Ambiente), Decreto Ley 1541 de 1978, Ley 99 de 1993 y sus Decretos Reglamentarios.
69. Revisar periódicamente el sistema séptico, una vez cumplida la vida útil, construir el nuevo sistema de tratamiento de aguas residuales que cumpla con los criterios de diseño para remoción de carga contaminante causada por efluentes generados en la vivienda. El sistema debe contar como mínimo con unidades para retención de grasas, sólidos gruesos y filtración para sólidos suspendidos. Finalmente el agua residual tratada en caso de ser dispuesta en el suelo teniendo en

cuenta las características topográficas, las pendientes del terreno y la capacidad de absorción del suelo, en caso de definirse que el vertimiento final se efectuó a una fuente superficial de agua, se debe hacer previa consulta a la CVC.

70. El no uso de las aguas entregadas en concesión por más de dos años consecutivos, son causales de caducidad, Artículo 62 del decreto Ley 2811 de 1.974, caducidad que se tramitara conforme al Decreto Reglamentario 1541 de 1,978.

PARAGRAFO PRIMERO: INCUMPLIMIENTO.- El incumplimiento de las obligaciones impuestas en la presente Resolución, dará lugar a lo establecido en el Artículo 85 de la Ley 99 de 1993 y la ley 1333 de 2009.

ARTÍCULO QUINTO.- OBLIGACIÓN - CANCELACIÓN TARIFA SERVICIO DE SEGUIMIENTO ANUAL: La concesión de aguas que se otorga queda sujeta al pago anual por parte del señor JUAN PABLO CHAHIN HENAO, identificado con la cédula de ciudadanía N° 71.685.052 expedida en Medellín – Antioquia, a favor de la Corporación Autónoma Regional del Valle del Cauca – CVC, por los servicios de seguimiento de la concesión de agua, en los términos establecidos en la Resolución 0100 No 0100-0197 de abril 17 de 2008 y la Resolución 1280 de 2010 proferida por Ministerio De Ambiente, Vivienda y Desarrollo Territorial o la norma que la modifique o sustituya.

PARAGRAFO PRIMERO.- Para lo anterior deberá entregarse en el mes de enero de cada año de operación de la actividad, los costos históricos de operación del año anterior, y un estimativo de los costos de operación del año corriente y del siguiente año, todos expresados en moneda legal colombiana y al nivel de precios del mes de enero del año de suministro de la información, teniendo en cuenta los costos requeridos para la administración, operación y mantenimiento durante la vida útil hasta el desmantelamiento de la actividad e incluye lo siguiente:

- xxviii) La mano de obra calificada y no calificada utilizada para la administración, operación y mantenimiento de la actividad;
- xxix) Pagos de arrendamientos, servicios públicos, seguros y otros servicios requeridos;
- xxx) Todos los demás costos y gastos de operación que permiten la obtención de beneficios económicos para el propietario.

PARAGRAFO SEGUNDO.- Para el primer año de operación de la actividad deberá indicarse la fecha de iniciación de la operación e indicar los costos históricos de inversión, expresados en moneda legal colombiana a niveles de precios de enero del año de entrada en operación.

PARAGRAFO TERCERO.- De no presentarse la información sobre los costos de la actividad en el mes de enero de cada año, la Corporación Autónoma Regional – DAR Pacífico Este, cobrará por el servicio de seguimiento ambiental la tarifa resultante de los costos en que incurre la entidad para atender el servicio de seguimiento calculado de acuerdo al sistema y método del artículo 96 de la ley 633 de 2000, sin tener en cuenta el tope de la tarifa señalado en la misma norma.

ARTÍCULO SEXTO: OBRAS HIDRÁULICAS. El concesionario deberá mantener en condiciones óptimas las obras, para garantizar su correcto funcionamiento.

ARTÍCULO SEPTIMO: SERVIDUMBRES. La presente concesión no grava con servidumbre a los predios ajenos por donde debe construirse la obra de captación y pasar la conducción. El establecimiento de tal servidumbre, deberá gestionarlo y convenirlo directamente, en caso necesario, el beneficiario de la concesión de aguas con los propietarios de los posibles predios sirvientes, o por intermedio del poder judicial.

ARTÍCULO OCTAVO: TRASPASO DE LA CONCESIÓN. Las aguas objeto de esta concesión no pueden transferirse por venta, permuta ni por ningún otro medio que afecte o limite el dominio del estado al cual pertenecen. Conforme al Artículo 51 del Decreto

1541 de 1978, en caso de que se produzca la tradición del predio beneficiado con una concesión, el nuevo propietario, poseedor o tenedor, deberá solicitar el traspaso de la concesión dentro de los sesenta (60) días siguientes, para lo cual presentará los documentos que lo acrediten como tal y los demás que se le exijan con el fin de ser considerado como nuevo titular de la concesión.

ARTÍCULO NOVENO: VIGENCIA, PRÓRROGA, REVISIÓN Y REGLAMENTACIÓN. La presente concesión tiene un término de vigencia de diez (10) años contados a partir de la ejecutoria de la presente resolución. Su prórroga, salvo razones de conveniencia pública, se efectuará siempre y cuando la solicitud se realice durante el último año de su vigencia.

PARÁGRAFO PRIMERO: El otorgamiento de la presente concesión no será obstáculo para que la CVC reglamente o revise posteriormente la distribución de las aguas entre los propietarios riberanos o no riberanos.

PARÁGRAFO SEGUNDO: La CVC no tramitará solicitudes de prórroga, aumento de caudal, traspaso, o de otro tipo, mientras el beneficiario no se encuentre a paz y salvo por todo concepto con la Corporación.

PARAGRAFO TERCERO: La presente Resolución queda condicionada a lo que se ordene en el Plan de Ordenamiento y Manejo de la Cuenca Hidrográfica del río Dagua -Decreto 1729 de 2002 (POMCH).

ARTICULO DECIMO: NOTIFICACION.- Por el Proceso Administración de los Recursos Naturales y Uso del Territorio de la Dirección Ambiental Regional Pacífico Este de la CVC – notifíquese personalmente el contenido del presente acto administrativo al señor JUAN PABLO CHAHIN HENAO, identificado con la cédula de ciudadanía N° 71.685.052 expedida en Medellín – Antioquia o a su apoderado debidamente constituido. La citación podrá dirigirse a la dirección: Calle 8ª No. 14 - 63, municipio de Dagua. Teléfono: 318 533 0907.

ARTICULO DECIMO PRIMERO.- PUBLICACIÓN. El encabezamiento y la parte resolutive de ésta resolución, deberá publicarse por la CVC en el Boletín de Actos Administrativos de la Entidad, de conformidad con lo dispuesto en el Artículo 71 de la Ley 99 de 1993.

ARTICULO DECIMO SEGUNDO.- Una vez ejecutoriada la presente providencia, la Dirección Ambiental Regional Pacífico Este, a través del Técnico Financiero, creará la cuenta para el cobro de tasas por uso de agua.

ARTICULO DECIMO TERCERO: RECURSOS.- Contra la presente Resolución procede por la vía gubernativa el recurso de reposición ante el Director Territorial y subsidiario de apelación, ante el Director General de la Corporación –CVC- del cual deberá hacerse uso dentro de los diez (10) días hábiles siguientes a la notificación personal o a la desfijación del Aviso si hubiere lugar a este medio de notificación.

Dada en el municipio de Dagua, a los

NOTIFÍQUESE, PUBLÍQUESE Y CÚMPLASE

RODRIGO MERCADO SANCHEZ
Director Territorial (C)
Dirección Ambiental Regional Pacífico Este

RESOLUCIÓN 0760 No. 0153 DE 2014

(**04 MARZO 2014**)

“POR LA CUAL SE OTORGA UNA CONCESIÓN DE AGUAS SUPERFICIALES A LA SEÑORA NHORA RIVERA LOZANO”

El Director Territorial (C) de la Dirección Ambiental Regional Pacífico Este, de la Corporación Autónoma Regional del Valle del Cauca -CVC-, en uso de las atribuciones legales conferidas en la Ley 99 de 1993, los Decretos Leyes 2811 de 1974, Decreto Reglamentario No. 1541 de 1978, y en especial de lo dispuesto, en el Acuerdo CD No 020 de mayo de 2005 y a la Resolución No 498 de mayo de 2005 y demás normas concordantes y,

RESUELVE:

ARTICULO PRIMERO.- OTORGAR una concesión de aguas superficiales de uso público, por un periodo de diez (10) años, a favor de la señora NHORA RIVERA LOZANO, identificada con la cédula de ciudadanía N° 38.996.134 expedida en Cali – Valle, aguas superficiales de uso público de la quebrada Santa Clara, afluente del río Dagua, para ser utilizadas en el predio Santa Clara, de matrícula inmobiliaria N° 370-242472, aguas para uso doméstico, pecuario y de riego, localizado en la vereda Bahondo, corregimiento El Carmen, municipio de Dagua, así: *Toma 1*, en la cantidad equivalente al 50% del caudal base de distribución determinado en 0.4 lt/seg., *Toma 2*, el equivalente al 71% del caudal base de distribución determinado en 0.1 lt/seg., estimándose estos porcentajes en la cantidad de CERO PUNTO DOSCIENTOS SETENTA Y UN LITRO POR SEGUNDO (0.271 LT. /SEG.), para un total de 518.4 m³ mes.

PARÁGRAFO PRIMERO.- SISTEMA DE CAPTACIÓN. Por gravedad y mediante obras hidráulicas que garantice la derivación del caudal otorgado, el sistema actual es funcional, requiere mantenimiento periódico.

PARÁGRAFO SEGUNDO.- SISTEMA DE CONDUCCIÓN: Por gravedad y en tubería que presente seguridad al sistema, requiere establecer llaves de control para provocar el rebose en la captación, de igual forma establecer almacenamiento para las épocas de verano.

PARÁGRAFO TERCERO.- USOS DE LA CONCESIÓN. Doméstico, pecuario y de riego.

ARTÍCULO SEGUNDO.- TASAS POR USO DE AGUA.- El concesionario queda obligado a pagar la tasa por uso de acuerdo con las normas vigentes. Para efectos del pago de la Tasa por la Utilización de las Aguas que fija la Corporación, estímesse el porcentaje asignado así: *Toma 1*, en la cantidad equivalente al 50% del caudal base de distribución determinado en 0.4 lt/seg., *Toma 2*, el equivalente al 71% del caudal base de distribución determinado en 0.1 lt/seg., estimándose estos porcentajes en la cantidad de CERO PUNTO DOSCIENTOS SETENTA Y UN LITRO POR SEGUNDO (0.271 LT. /SEG.), para un total de 518.4 m³ mes.

PARAGRAFO PRIMERO.- La Corporación remitirá los tabulados para el cobro de la tarifa a la siguiente Dirección: Calle 20 Norte N° 6AN – 19, Santiago de Cali. Teléfono: 316 497 58 98

De no recibir el tabulado en mención, el beneficiario de la presente concesión deberá presentarse en la Oficina de Operación Comercial ubicada en el Edificio Principal de la CVC - Cali en la Carrera 56 No. 11-36, primer piso o en la Dirección Ambiental Regional Pacífico Este de la CVC en la ciudad de Dagua.

PARAGRAFO SEGUNDO.-El no pago oportuno de dicha tasa dará lugar al cobro de intereses por mora de conformidad con lo establecido en el Artículo Cuarto del Acuerdo No. CD 092 de diciembre 18 de 2008. Para efectos del cobro de dicha tasa, la presente Resolución presta mérito ejecutivo.

ARTICULO TERCERO: El suministro de aguas para satisfacer las concesiones está sujeto a la disponibilidad del recurso; por tanto, el Estado no es responsable cuando por causas naturales no pueda garantizar el caudal concedido. En casos de escasez por sequías, contaminación, catástrofes naturales o perjuicios producidos por el hombre, que limiten los caudales útiles disponibles, se podrán restringir los usos o consumos de manera temporal, mediante el establecimiento de turnos de riego o la distribución porcentual de los caudales utilizables.

ARTICULO CUARTO.- OBLIGACIONES, PROHIBICIONES Y SANCIONES A LAS QUE QUEDA SOMETIDO EL BENEFICIARIO DE LA CONCESION:

71. Mantener en buen estado las obras de captación, conducción y almacenamiento, con el fin de hacer un uso eficiente de ellas y evitar perjuicios a terceros, realizando el mantenimiento periódico.
72. Aprovechar las aguas con eficiencia y economía, para el objeto previsto en la presente resolución.
73. No se debe incorporar o introducir a las aguas o cauces, cuerpos o sustancias sólidas, líquidas o gaseosas que atenten contra el bienestar o salud de las personas o contra la flora, fauna y el recurso hídrico, de conformidad con el Decreto 1541 de 1978.
74. Sujetarse y aceptar el horario de utilización de las aguas que en un futuro, dadas las necesidades, llegare a imponer la CVC, a través de Oficina de La Dirección Ambiental Regional -Pacífico Este con sede en el municipio de Dagua.
75. Cumplir con las disposiciones que establezcan las leyes y demás normas legales que se dicten, bien sean de carácter nacional o especiales de la CVC, Decreto Ley 2811 de 1974(Código Nacional de los Recursos Naturales Renovables y de Protección del Medio Ambiente), Decreto Ley 1541 de 1978, Ley 99 de 1993 y sus Decretos Reglamentarios.
76. Revisar periódicamente el sistema séptico, una vez cumplida la vida útil, construir el nuevo sistema de tratamiento de aguas residuales que cumpla con los criterios de diseño para remoción de carga contaminante causada por efluentes generados en la vivienda. El sistema debe contar como mínimo con unidades para retención de grasas, sólidos gruesos y filtración para sólidos suspendidos. Finalmente el agua residual tratada en caso de ser dispuesta en el suelo teniendo en cuenta las características topográficas, las pendientes del terreno y la capacidad de absorción del suelo, en caso de definirse que el vertimiento final se efectué a una fuente superficial de agua, se debe hacer previa consulta a la CVC.
77. El no uso de las aguas entregadas en concesión por más de dos años consecutivos, son causales de caducidad, Artículo 62 del decreto Ley 2811 de 1.974, caducidad que se tramitara conforme al Decreto Reglamentario 1541 de 1.978.

PARAGRAFO PRIMERO: INCUMPLIMIENTO.- El incumplimiento de las obligaciones impuestas en la presente Resolución, dará lugar a lo establecido en el Artículo 85 de la Ley 99 de 1993 y la ley 1333 de 2009.

ARTÍCULO QUINTO.- OBLIGACIÓN - CANCELACIÓN TARIFA SERVICIO DE SEGUIMIENTO ANUAL: La concesión de aguas que se otorga queda sujeta al pago anual por parte de la señora NHORA RIVERA LOZANO, identificada con la cédula de ciudadanía N° 38.996.134 expedida en Cali – Valle, a favor de la Corporación Autónoma Regional del Valle del Cauca – CVC, por los servicios de seguimiento de la concesión de agua, en los términos establecidos en la Resolución 0100 No 0100-0197 de abril 17 de 2008 y la Resolución 1280 de 2010 proferida por Ministerio De Ambiente, Vivienda y Desarrollo Territorial o la norma que la modifique o sustituya.

PARAGRAFO PRIMERO.- Para lo anterior deberá entregarse en el mes de enero de cada año de operación de la actividad, los costos históricos de operación del año anterior, y un estimativo de los costos de operación del año corriente y del siguiente año, todos expresados en moneda legal colombiana y al nivel de precios del mes de enero del año de suministro de la información, teniendo en cuenta los costos requeridos para la administración, operación y mantenimiento durante la vida útil hasta el desmantelamiento de la actividad e incluye lo siguiente:

- xxxi) La mano de obra calificada y no calificada utilizada para la administración, operación y mantenimiento de la actividad;
- xxxii) Pagos de arrendamientos, servicios públicos, seguros y otros servicios requeridos;
- xxxiii) Todos los demás costos y gastos de operación que permiten la obtención de beneficios económicos para el propietario.

PARAGRAFO SEGUNDO.- Para el primer año de operación de la actividad deberá indicarse la fecha de iniciación de la operación e indicar los costos históricos de inversión, expresados en moneda legal colombiana a niveles de precios de enero del año de entrada en operación.

PARAGRAFO TERCERO.- De no presentarse la información sobre los costos de la actividad en el mes de enero de cada año, la Corporación Autónoma Regional – DAR Pacífico Este, cobrará por el servicio de seguimiento ambiental la tarifa resultante de los

costos en que incurre la entidad para atender el servicio de seguimiento calculado de acuerdo al sistema y método del artículo 96 de la ley 633 de 2000, sin tener en cuenta el tope de la tarifa señalado en la misma norma.

ARTÍCULO SEXTO: OBRAS HIDRÁULICAS. El concesionario deberá mantener en condiciones óptimas las obras, para garantizar su correcto funcionamiento.

ARTÍCULO SEPTIMO: SERVIDUMBRES. La presente concesión no grava con servidumbre a los predios ajenos por donde debe construirse la obra de captación y pasar la conducción. El establecimiento de tal servidumbre, deberá gestionarlo y convenirlo directamente, en caso necesario, el beneficiario de la concesión de aguas con los propietarios de los posibles predios sirvientes, o por intermedio del poder judicial.

ARTÍCULO OCTAVO: TRASPASO DE LA CONCESIÓN. Las aguas objeto de esta concesión no pueden transferirse por venta, permuta ni por ningún otro medio que afecte o limite el dominio del estado al cual pertenecen. Conforme al Artículo 51 del Decreto

1541 de 1978, en caso de que se produzca la tradición del predio beneficiado con una concesión, el nuevo propietario, poseedor o tenedor, deberá solicitar el traspaso de la concesión dentro de los sesenta (60) días siguientes, para lo cual presentará los documentos que lo acrediten como tal y los demás que se le exijan con el fin de ser considerado como nuevo titular de la concesión.

ARTÍCULO NOVENO: VIGENCIA, PRÓRROGA, REVISIÓN Y REGLAMENTACIÓN. La presente concesión tiene un término de vigencia de diez (10) años contados a partir de la ejecutoria de la presente resolución. Su prórroga, salvo razones de conveniencia pública, se efectuará siempre y cuando la solicitud se realice durante el último año de su vigencia.

PARÁGRAFO PRIMERO: El otorgamiento de la presente concesión no será obstáculo para que la CVC reglamente o revise posteriormente la distribución de las aguas entre los propietarios riberaños o no riberaños.

PARÁGRAFO SEGUNDO: La CVC no tramitará solicitudes de prórroga, aumento de caudal, traspaso, o de otro tipo, mientras el beneficiario no se encuentre a paz y salvo por todo concepto con la Corporación.

PARAGRAFO TERCERO: La presente Resolución queda condicionada a lo que se ordene en el Plan de Ordenamiento y Manejo de la Cuenca Hidrográfica del río Dagua -Decreto 1729 de 2002 (POMCH).

ARTICULO DECIMO: NOTIFICACION.- Por el Proceso Administración de los Recursos Naturales y Uso del Territorio de la Dirección Ambiental Regional Pacífico Este de la CVC – notifíquese personalmente el contenido del presente acto administrativo a la señora NHORA RIVERA LOZANO, identificada con la cédula de ciudadanía N° 38.996.134 expedida en Cali – Valle o a su apoderado debidamente constituido. La citación podrá dirigirse a la dirección: Calle 20 Norte N° 6AN – 19, Santiago de Cali. Teléfono: 316 497 58 98

ARTICULO DECIMO PRIMERO.- PUBLICACIÓN. El encabezamiento y la parte resolutive de ésta resolución, deberá publicarse por la CVC en el Boletín de Actos Administrativos de la Entidad, de conformidad con lo dispuesto en el Artículo 71 de la Ley 99 de 1993.

ARTICULO DECIMO SEGUNDO.- Una vez ejecutoriada la presente providencia, la Dirección Ambiental Regional Pacífico Este, a través del Técnico Financiero, creará la cuenta para el cobro de tasas por uso de agua.

ARTICULO DECIMO TERCERO: RECURSOS.- Contra la presente Resolución procede por la vía gubernativa el recurso de reposición ante el Director Territorial y subsidiario de apelación, ante el Director General de la Corporación –CVC- del cual deberá hacerse uso dentro de los diez (10) días hábiles siguientes a la notificación personal o a la desfijación del Aviso si hubiere lugar a este medio de notificación.

Dada en el municipio de Dagua, a los

NOTIFÍQUESE, PUBLÍQUESE Y CÚMPLASE

RODRIGO MERCADO SANCHEZ
Director Territorial (C)
Dirección Ambiental Regional Pacífico Este

RESOLUCIÓN 0760 No. 093 DE 2014

(19 FEBRERO 2014)

**“POR LA CUAL SE NIEGA UN PERMISO DE VERTIMIENTOS A LA SEÑORA
CARMEN IRENE SOLARTE NARVAEZ”**

El Director Territorial (C) de la Dirección Ambiental Regional Pacífico Este, de la Corporación Autónoma Regional del Valle del Cauca - CVC - en uso de las facultades legales contenidas en la Ley 99 del 22 de diciembre de 1993, Decreto 3930 de octubre 25 de 2010, Decreto 3100 de 2003 y 3440 de 2004, y en especial lo dispuesto en los acuerdos CD N° 20,21 del 25 de mayo de 2005 y la Resolución DG 498 del 22 de Julio de 2005 y demás normas concordantes y,

R E S U E L V E:

ARTICULO PRIMERO: NEGAR, permiso de vertimientos de residuos líquidos a la señora CARMEN IRENE SOLARTE NARVAEZ, identificada con cédula de ciudadanía No. 31.857.948 expedida en Cali - Valle, para las aguas residuales domésticas generadas por la vivienda familiar localizada en el predio denominado SIN NOMBRE, localizado en el corregimiento de Borrero Ayerbe, municipio de Dagua, departamento del Valle del Cauca, por el incumplimiento a las áreas establecidas en el Plan Básico de Ordenamiento Territorial - PBOT, Acuerdo 004 de mayo 28 de 2012.

ARTICULO SEGUNDO: NOTIFICACION.- Por el Proceso Administración de los Recursos Naturales y Uso del Territorio de la Dirección Ambiental Regional Pacífico Este, notificar la presente providencia en cumplimiento a lo dispuesto en los artículos 67, 68 y 69 de la Ley 1437 de 18 de enero de 2011 "Por la cual se expidió el Código de Procedimiento Administrativo y de lo Contenciosos Administrativo.

ARTICULO TERCERO: PUBLICACIÓN. El encabezamiento y la parte resolutive de la presente Resolución, se publicará por parte de la CVC en el boletín de actos administrativos de la entidad, de conformidad con lo dispuesto en el Artículo 71 de la Ley 99 de 1993.

PARAGRAFO: Enviar copia de la presente Resolución a la Gerencia de Planeación del municipio de Dagua para que proceda conforme a sus competencias.

ARTÍCULO CUARTO: RECURSOS.- Contra la presente Resolución, procede por la vía gubernativa, el recurso de reposición ante el Director Territorial de la Dirección Ambiental Regional Pacífico este de la - CVC- y Apelación ante el Director General de la Corporación Autónoma Regional del Valle del Cauca-CVC-, del cual deberá hacerse uso dentro de los diez (10) días hábiles siguientes a la notificación Personal o al Aviso si fuere este el medio de notificación, acorde con lo dispuesto en el Código de Procedimiento Administrativo y de lo Contencioso Administrativo. (Ley 1437 de 2011).

Dada en el municipio de Dagua, a los

NOTIFÍQUESE, PUBLIQUESE Y CÚMPLASE

RODRIGO MERCADO SÁNCHEZ
Director Territorial (C)
Dirección Ambiental Regional Pacífico Este.

RESOLUCIÓN 0760 No. 094 DE 2014

(19 FEBRERO 2014)

**"POR LA CUAL SE NIEGA UN PERMISO DE VERTIMIENTOS A LA SEÑORA
FABIOLA ORTIZ ESCOBAR"**

El Director Territorial (C) de la Dirección Ambiental Regional Pacífico Este, de la Corporación Autónoma Regional del Valle del Cauca - CVC - en uso de las facultades legales contenidas en la Ley 99 del 22 de diciembre de 1993, Decreto 3930 de octubre 25 de 2010, Decreto 3100 de 2003 y 3440 de 2004, y en especial lo dispuesto en los acuerdos CD N° 20,21 del 25 de mayo de 2005 y la Resolución DG 498 del 22 de Julio de 2005 y demás normas concordantes y,

R E S U E L V E:

ARTICULO PRIMERO: NEGAR, permiso de vertimientos de residuos líquidos a la señora FABIOLA ORTIZ ESCOBAR, identificada con cédula de ciudadanía No. 31.226.758 expedida en Cali - Valle, para las aguas residuales domésticas generadas por la vivienda familiar en el predio denominado SIN NOMBRE, localizado en el sector Altos del San Juan, corregimiento El Queremal, municipio de Dagua, departamento del Valle del Cauca, por el incumplimiento a las áreas establecidas en el Plan Básico de Ordenamiento Territorial - PBOT, Acuerdo 004 de mayo 28 de 2012.

ARTICULO SEGUNDO: NOTIFICACION.- Por el Proceso Administración de los Recursos Naturales y Uso del Territorio de la Dirección Ambiental Regional Pacífico Este, notificar la presente providencia en cumplimiento a lo dispuesto en los artículos 67, 68 y 69 de la Ley 1437 de 18 de enero de 2011 "Por la cual se expidió el Código de Procedimiento Administrativo y de lo Contenciosos Administrativo.

ARTICULO TERCERO: PUBLICACIÓN. El encabezamiento y la parte resolutive de la presente Resolución, se publicará por parte de la CVC en el boletín de actos administrativos de la entidad, de conformidad con lo dispuesto en el Artículo 71 de la Ley 99 de 1993.

PARAGRAFO: Enviar copia de la presente Resolución a la Gerencia de Planeación del municipio de Dagua para que proceda conforme a sus competencias.

ARTÍCULO CUARTO: RECURSOS.- Contra la presente Resolución, procede por la vía gubernativa, el recurso de reposición ante el Director Territorial de la Dirección Ambiental Regional Pacífico este de la - CVC- y Apelación ante el Director General de la Corporación Autónoma Regional del Valle del Cauca-CVC-, del cual deberá hacerse uso dentro de los diez (10) días hábiles siguientes a la notificación Personal o al Aviso si fuere este el medio de notificación, acorde con lo dispuesto en el Código de Procedimiento Administrativo y de lo Contencioso Administrativo. (Ley 1437 de 2011).

Dada en el municipio de Dagua, a los

NOTIFÍQUESE, PUBLIQUESE Y CÚMPLASE

RODRIGO MERCADO SÁNCHEZ
Director Territorial (C)
Dirección Ambiental Regional Pacífico Este.

RESOLUCIÓN 0760 No. 098 DE 2014

(**25 FEBRERO 2014**)

**“POR LA CUAL SE OTORGA UN PERMISO DE VERTIMIENTOS A LOS SEÑORES
MARIA DEL PILAR, MONICA EUGENIA Y CARLOS ANDRES CORTES MOLINA”**

El Director Territorial (C) de la Dirección Ambiental Regional Pacífico Este, de la Corporación Autónoma Regional del Valle del Cauca - CVC - en uso de las facultades legales contenidas en la Ley 99 del 22 de diciembre de 1993, Decreto 3930 de octubre 25 de 2010, Decreto 3100 de 2003 y 3440 de 2004, y en especial lo dispuesto en los acuerdos CD N° 20,21 del 25 de mayo de 2005 y la Resolución DG 498 del 22 de Julio de 2005 y demás normas concordantes y,

R E S U E L V E:

ARTICULO PRIMERO: OTORGAR, permiso de vertimientos de residuos líquidos a los señores MARIA DEL PILAR, MONICA EUGENIA Y CARLOS ANDRES CORTES MOLINA identificados con las cédulas de ciudadanía No. 33.323.096, No. 52.254.264 y No. 94.515.618 respectivamente, para las aguas residuales domésticas generadas por la vivienda familiar localizada en el predio denominado TIAMAT O LA CLARITA, localizado en la vereda Loma Alta, corregimiento de Borrero Ayerbe, municipio de Dagua, departamento del Valle del Cauca.

PARAGRAFO: TERMINO.- El presente permiso se otorga por el término de cinco (5) años, contados a partir de la ejecutoria de la presente resolución.

ARTICULO SEGUNDO: OBLIGACIONES.- Los señores MARIA DEL PILAR, MONICA EUGENIA Y CARLOS ANDRES CORTES MOLINA, propietarios del predio TIAMAT O LA CLARITA, deberá cumplir ante la CVC con las siguientes obligaciones en el permiso de vertimientos:

1. El sistema debe ser construido acorde con los diseños presentados a la CVC. La responsabilidad de la calidad de las obras y la eficacia de las mismas frente al cumplimiento de la legislación ambiental colombiana es responsabilidad del diseñador y constructor. La CVC Dirección Ambiental Pacífico Este, efectuará el seguimiento y control de acuerdo al cronograma de construcción.
2. La TEE a la entrada de la trampa de grasas debe contar con un niple de 15 cm de longitud al igual que la TEE de salida. Estos niples deben ser dirigidos hacia el fondo de la estructura la cual se sugiere sea como mínimo de 0.80 m de profundidad. A esta estructura solo deben ingresar las aguas procedentes de la cocina, lavadero, duchas y posteriormente ser llevadas al tanque séptico. Las estructuras (trampa de grasas y tanque séptico) deben de estar conectadas entre sí como mínimo por tubería de cuatro (4) pulgadas.
3. Se debe impermeabilizar el pozo de absorción construido para que opere como tanque séptico. Se deben instalar TEE'S a la entrada y salida de esta estructura.

4. Posterior al tanque séptico se deberá construir una caja de distribución e instalar zanjas de infiltración con tubería de diámetro de cuatro (4) pulgadas; este se debe localizar cerca al tanque séptico. El número de ramales deberá de ser calculado teniendo en cuenta los ensayos de percolación. La construcción e instalación de las zanjas se deberá aprovechar las curvas de nivel del terreno
5. Las tapas de las unidades de los STAR deben quedar por encima del nivel del suelo a fin de permitir el desarrollo de las actividades de operación y mantenimiento de los módulos constituyentes del sistema.
6. Se debe evitar el ingreso de plásticos que puedan obstruir las estructuras, así mismo sustancias desinfectantes que puedan afectar el funcionamiento biológico del STAR domésticas.
7. Realizar el mantenimiento de las estructuras constituyentes del Sistema de Tratamiento de Aguas Residuales con la frecuencia mínima que garantice su adecuada operación, la cual se establece de acuerdo con la inspección periódica de los STAR. Se debe llevar registro de las actividades de mantenimiento del STAR indicando las fechas de monitoreo, mantenimiento y reparación de las unidades, el registro debe estar soportado por las evidencias pertinentes (registro fotográfico, facturas por prestación del servicio, etc.).
8. Se debe garantizar el manejo y disposición final adecuada de los residuos generados como producto del mantenimiento periódico de cada una de las estructuras que conforman los STAR de tipo doméstico. Estos lodos se pueden deshidratar y neutralizar con cal y emplearse para el mejoramiento de suelos de cultivos no hortícolas. En caso de realizar estas actividades a través de la contratación de agentes externos, estos deben contar con los permisos y autorizaciones de tipo ambiental requeridas para prestar servicios de recolección, transporte y disposición final de este tipo de residuos y el propietario del predio o a quien le corresponda, deberá mantener los soportes de las cantidades, fechas de realización de dichas actividades y certificaciones entregadas por la empresa prestadora de estos servicios y ser presentados cuando la autoridad ambiental realice el seguimiento y control al cumplimiento de obligaciones.
9. El cumplimiento a lo establecido en el Artículo 76 del Decreto 3930 de 2010 y a las normas de vertimientos establecidas en el decreto 1594 de 1984, que se encuentran transitoriamente vigentes por tanto, en cuanto el MAVDT expida las nuevas normas de vertimiento al suelo, la transición a su cumplimiento por parte de los usuarios existentes como es el caso del predio Tiamat o La Clarita se realizará de acuerdo con lo establecido en el artículo 77 del Decreto 3930 de 2010 modificado por el decreto 4728 de 2010.
10. El permiso otorgado será exclusivamente para las viviendas con la cual se proyectó el sistema.
11. De acuerdo a lo establecido en los artículos 43 y 44 del decreto 3930 de 2010, referente a la Evaluación Ambiental del Vertimiento y Plan de Gestión del Riesgo del Vertimiento, las viviendas campestres no aplican para el cumplimiento de estos artículos.
12. El propietario del predio deberá de conservar la vocación principal del uso de suelo establecida en el EOT del municipio de Dagua.

ARTICULO TERCERO: El incumplimiento por parte de los señores MARIA DEL PILAR, MONICA EUGENIA Y CARLOS ANDRES CORTES MOLINA, propietarios del predio TIAMAT O LA CLARITA, a las normas de vertimientos establecidas en el presente permiso será causal de la aplicación de las medidas preventivas o sancionatorias establecidas en la ley 1333 de 2009.

ARTICULO CUARTO. *CANCELACIÓN TARIFA SERVICIO DE SEGUIMIENTO ANUAL*: Al Permiso de vertimientos que se otorga con el presente acto administrativo queda sujeto al pago anual por parte de los señores MARIA DEL PILAR, MONICA EUGENIA Y CARLOS ANDRES CORTES MOLINA a favor de la Corporación Autónoma Regional del Valle del Cauca – CVC, por los servicios de seguimiento del permiso de vertimientos, en los términos establecidos en la Resolución 0100 No. 0100-0197 de abril 17 de 2008, Resolución 0100 No. 0100- 0222 de 14 de abril de 2011, Resolución 0100 No. 0100-0107 de febrero 7 del 2012 o a la norma que la modifique o sustituya.

PARÁGRAFO PRIMERO: Para lo anterior, deberá entregarse en el mes de enero de cada año de operación del proyecto, obra o actividad, los costos históricos de operación del año anterior, y un estimativo de los costos de operación del año corriente y del siguiente año, todos expresados en moneda legal colombiana y al nivel de precios del mes de enero del año de suministro de la información, de acuerdo con el formato establecido.

PARÁGRAFO SEGUNDO: De no presentarse la información sobre los costos de operación del proyecto, obra o actividad en el mes de enero de cada año, la Corporación Autónoma Regional del Valle del Cauca – CVC, por intermedio de la Dirección Ambiental Regional Pacífico Este, cobrará por el servicio de seguimiento ambiental la tarifa resultante de los costos en que incurre la entidad para atender el servicio de seguimiento calculada de acuerdo al sistema y método del artículo 96 de la Ley 633 de 2000, sin tener en cuenta el tope de la tarifa señalado en la misma norma.

ARTÍCULO QUINTO: *RENOVACION*.- Los señores MARIA DEL PILAR, MONICA EUGENIA Y CARLOS ANDRES CORTES MOLINA, deberá tramitar la renovación del permiso por lo menos con noventa (90) días de antelación a la fecha de expiración del presente, de acuerdo con lo dispuesto en el Artículo 5° del Decreto 3930 de 2010.

ARTICULO SEXTO: NOTIFICACION.- Por el Proceso Administración de los Recursos Naturales y Uso del Territorio de la Dirección Ambiental Regional Pacífico Este, notificar la presente providencia en cumplimiento a lo dispuesto en los artículos 67, 68 y 69 de la Ley 1437 de 18 de enero de 2011 "Por la cual se expidió el Código de Procedimiento Administrativo y de lo Contencioso Administrativo.

ARTICULO SEPTIMO: PUBLICACIÓN. El encabezamiento y la parte resolutive de la presente Resolución, se publicará por parte de la CVC en el boletín de actos administrativos de la entidad, de conformidad con lo dispuesto en el Artículo 71 de la Ley 99 de 1993.

ARTÍCULO OCTAVO: RECURSOS.- Contra la presente Resolución, procede por la vía gubernativa, el recurso de reposición ante el Director Territorial de la Dirección Ambiental Regional Pacífico este de la - CVC- y Apelación ante el Director General de la Corporación Autónoma Regional del Valle del Cauca-CVC-, del cual deberá hacerse uso dentro de los diez (10) días hábiles siguientes a la notificación Personal o al Aviso si fuere este el medio de notificación, acorde con lo dispuesto en el Código de Procedimiento Administrativo y de lo Contencioso Administrativo. (Ley 1437 de 2011).

Dada en el municipio de Dagua, a los

NOTIFÍQUESE, PUBLIQUESE Y CÚMPLASE

RODRIGO MERCADO SÁNCHEZ
Director Territorial (C)
Dirección Ambiental Regional Pacífico Este.

RESOLUCIÓN 0760 No. 099 DE 2014

(25 FEBRERO 2014)

**"POR LA CUAL SE OTORGA UN PERMISO DE VERTIMIENTOS A LA SEÑORA
LIGIA OTALVARO DE GOMEZ"**

El Director Territorial (C) de la Dirección Ambiental Regional Pacífico Este, de la Corporación Autónoma Regional del Valle del Cauca - CVC - en uso de las facultades legales contenidas en la Ley 99 del 22 de diciembre de 1993, Decreto 3930 de octubre 25 de 2010, Decreto 3100 de 2003 y 3440 de 2004, y en especial lo dispuesto en los acuerdos CD N° 20,21 del 25 de mayo de 2005 y la Resolución DG 498 del 22 de Julio de 2005 y demás normas concordantes y,

R E S U E L V E:

ARTICULO PRIMERO: OTORGAR, permiso de vertimientos de residuos líquidos a la señora LIGIA OTALVARO DE GOMEZ, identificada con cédula de ciudadanía No. 29.082.673 expedida en Cali - Valle, para las aguas residuales domésticas generadas por la vivienda familiar localizada en el predio denominado AQUÍ LOS JUANES, localizado en la vereda Aguacatal, corregimiento de Jiguales, municipio de La Cumbre, departamento del Valle del Cauca.

PARAGRAFO: TERMINO.- El presente permiso se otorga por el término de cinco (5) años, contados a partir de la ejecutoria de la presente resolución.

ARTICULO SEGUNDO: OBLIGACIONES.- La señora LIGIA OTALVARO DE GOMEZ, propietaria del predio AQUÍ LOS JUANES, deberá cumplir ante la CVC con las siguientes obligaciones en el permiso de vertimientos:

1. El sistema debe ser construido acorde con los diseños presentados a la CVC. La responsabilidad de la calidad de las obras y la eficacia de las mismas frente al cumplimiento de la legislación ambiental colombiana es responsabilidad del diseñador y constructor. La CVC Dirección Ambiental Pacífico Este, efectuará el seguimiento y control de acuerdo al cronograma de construcción.
2. La TEE a la entrada de la trampa de grasas debe contar con un niple de 15 cm de longitud al igual que la TEE de salida. Estos niples deben ser dirigidos hacia el fondo de la estructura la cual se sugiere sea como mínimo de 0.80 m de profundidad. A esta estructura solo deben ingresar las aguas procedentes de la cocina, lavadero, duchas y posteriormente ser llevadas al tanque séptico. Las estructuras (trampa de grasas y tanque séptico) deben de estar conectadas entre sí como mínimo por tubería de cuatro (4) pulgadas.
3. Se debe impermeabilizar el pozo de absorción construido para que opere como tanque séptico. Se deben instalar TEE'S a la entrada y salida de esta estructura.
4. Se deberá construir una caja de distribución e instalar zanjas de infiltración con tubería de diámetro de cuatro (4) pulgadas; este se debe localizar en el lado derecho de la vivienda, cerca al tanque séptico. El número de ramales

deberá de ser calculado teniendo en cuenta los ensayos de percolación. La construcción e instalación de las zanjas se deberá aprovechar las curvas de nivel del terreno.

5. Teniendo en cuenta la pendiente del predio, se recomienda en la zona cercana al sistema de tratamiento de aguas residuales, la siembra de material vegetal como guadilla, pino, cañabrava, entre otros. Con lo anterior se busca prevenir fenómenos de remoción en masa en el sitio.
6. Las tapas de las unidades de los STAR deben quedar por encima del nivel del suelo a fin de permitir el desarrollo de las actividades de operación y mantenimiento de los módulos constituyentes del sistema.
7. Se debe evitar el ingreso de plásticos que puedan obstruir las estructuras, así mismo sustancias desinfectantes que puedan afectar el funcionamiento biológico del sistema de tratamiento de aguas residuales domésticas.
8. Realizar el mantenimiento de las estructuras constituyentes del sistema de tratamiento de aguas residuales con la frecuencia mínima que garantice su adecuada operación, la cual se establece de acuerdo con la inspección periódica de los STAR. Se debe llevar registro de las actividades de mantenimiento del STAR indicando las fechas de monitoreo, mantenimiento y reparación de las unidades, el registro debe estar soportado por las evidencias pertinentes (registro fotográfico, facturas por prestación del servicio, etc.).
9. Se debe garantizar el manejo y disposición final adecuada de los residuos generados como producto del mantenimiento periódico de cada una de las estructuras que conforman los STAR de tipo doméstico. Estos lodos se pueden deshidratar y neutralizar con cal y emplearse para el mejoramiento de suelos de cultivos no hortícolas. En caso de realizar estas actividades a través de la contratación de agentes externos, estos deben contar con los permisos y autorizaciones de tipo ambiental requeridas para prestar servicios de recolección, transporte y disposición final de este tipo de residuos y el propietario del predio o a quien le corresponda, deberá mantener los soportes de las cantidades, fechas de realización de dichas actividades y certificaciones entregadas por la empresa prestadora de estos servicios y ser presentados cuando la autoridad ambiental realice el seguimiento y control al cumplimiento de obligaciones.
10. El cumplimiento a lo establecido en el Artículo 76 del Decreto 3930 de 2010 y a las normas de vertimientos establecidas en el decreto 1594 de 1984, que se encuentran transitoriamente vigentes por tanto, en cuanto el MAVDT expida las nuevas normas de vertimiento al suelo, la transición a su cumplimiento por parte de los usuarios existentes como es el caso del predio Aquí Los Juanes se realizará de acuerdo con lo establecido en el Artículo 77 del Decreto 3930 de 2010 modificado por el Decreto 4728 de 2010.
11. El permiso otorgado será exclusivamente para la vivienda con la cual se proyectó el sistema.
12. De acuerdo a lo establecido en los artículos 43 y 44 del decreto 3930 de 2010, referente a la Evaluación Ambiental del Vertimiento y Plan de Gestión del Riesgo del Vertimiento, las viviendas campestres no aplican para el cumplimiento de estos artículos.
13. El propietario del predio deberá de conservar la vocación principal del uso de suelo establecida en el EOT del municipio de La Cumbre.

ARTICULO TERCERO: El incumplimiento por parte de la señora LIGIA OTALVARO DE GOMEZ, propietaria del predio AQUÍ LOS JUANES, a las normas de vertimientos establecidas en el presente permiso será causal de la aplicación de las medidas preventivas o sancionatorias establecidas en la ley 1333 de 2009.

ARTICULO CUARTO. *CANCELACIÓN TARIFA SERVICIO DE SEGUIMIENTO ANUAL*: Al Permiso de vertimientos que se otorga con el presente acto administrativo queda sujeto al pago anual por parte de la señora LIGIA OTALVARO DE GOMEZ a favor de la Corporación Autónoma Regional del Valle del Cauca – CVC, por los servicios de seguimiento del permiso de vertimientos, en los términos establecidos en la Resolución 0100 No. 0100-0197 de abril 17 de 2008, Resolución 0100 No. 0100- 0222 de 14 de abril de 2011, Resolución 0100 No. 0100-0107 de febrero 7 del 2012 o a la norma que la modifique o sustituya.

PARÁGRAFO PRIMERO: Para lo anterior, deberá entregarse en el mes de enero de cada año de operación del proyecto, obra o actividad, los costos históricos de operación del año anterior, y un estimativo de los costos de operación del año corriente y del siguiente año, todos expresados en moneda legal colombiana y al nivel de precios del mes de enero del año de suministro de la información, de acuerdo con el formato establecido.

PARÁGRAFO SEGUNDO: De no presentarse la información sobre los costos de operación del proyecto, obra o actividad en el mes de enero de cada año, la Corporación Autónoma Regional del Valle del Cauca – CVC, por intermedio de la Dirección Ambiental Regional Pacífico Este, cobrará por el servicio de seguimiento ambiental la tarifa resultante de los costos en que incurre la entidad para atender el servicio de seguimiento calculada de acuerdo al sistema y método del artículo 96 de la Ley 633 de 2000, sin tener en cuenta el tope de la tarifa señalado en la misma norma.

ARTÍCULO QUINTO: *RENOVACION*.- La señora LIGIA OTALVARO DE GOMEZ, deberá tramitar la renovación del permiso por lo menos con noventa (90) días de antelación a la fecha de expiración del presente, de acuerdo con lo dispuesto en el Artículo 5° del Decreto 3930 de 2010.

ARTICULO SEXTO: NOTIFICACION.- Por el Proceso Administración de los Recursos Naturales y Uso del Territorio de la Dirección Ambiental Regional Pacífico Este, notificar la presente providencia en cumplimiento a lo dispuesto en los artículos 67, 68 y 69 de la Ley 1437 de 18 de enero de 2011 "Por la cual se expidió el Código de Procedimiento Administrativo y de lo Contencioso Administrativo.

ARTICULO SEPTIMO: PUBLICACIÓN. El encabezamiento y la parte resolutive de la presente Resolución, se publicará por parte de la CVC en el boletín de actos administrativos de la entidad, de conformidad con lo dispuesto en el Artículo 71 de la Ley 99 de 1993.

ARTÍCULO OCTAVO: RECURSOS.- Contra la presente Resolución, procede por la vía gubernativa, el recurso de reposición ante el Director Territorial de la Dirección Ambiental Regional Pacífico este de la - CVC- y Apelación ante el Director General de la Corporación Autónoma Regional del Valle del Cauca-CVC-, del cual deberá hacerse uso dentro de los diez (10) días hábiles siguientes a la notificación Personal o al Aviso si fuere este el medio de notificación, acorde con lo dispuesto en el Código de Procedimiento Administrativo y de lo Contencioso Administrativo. (Ley 1437 de 2011).

Dada en el municipio de Dagua, a los

NOTIFÍQUESE, PUBLIQUESE Y CÚMPLASE

RODRIGO MERCADO SÁNCHEZ
Director Territorial (C)
Dirección Ambiental Regional Pacífico Este.

RESOLUCIÓN 0760 No. 0100 DE 2014

(25 FEBRERO 2014)

**"POR LA CUAL SE OTORGA UN PERMISO DE VERTIMIENTOS AL SEÑOR
MAURICIO SOTO ALZATE"**

El Director Territorial (C) de la Dirección Ambiental Regional Pacífico Este, de la Corporación Autónoma Regional del Valle del Cauca - CVC - en uso de las facultades legales contenidas en la Ley 99 del 22 de diciembre de 1993, Decreto 3930 de octubre 25 de 2010, Decreto 3100 de 2003 y 3440 de 2004, y en especial lo dispuesto en los acuerdos CD N° 20,21 del 25 de mayo de 2005 y la Resolución DG 498 del 22 de Julio de 2005 y demás normas concordantes y,

R E S U E L V E:

ARTICULO PRIMERO: OTORGAR, permiso de vertimientos de residuos líquidos al señor MAURICIO SOTO ALZATE, identificado con cédula de ciudadanía No. 94.418.765 expedida en Cali - Valle, para las aguas residuales domésticas generadas por la vivienda familiar localizada en el predio denominado SOTAVENTO, localizado en el corregimiento de Borrero Ayerbe, municipio de Dagua, departamento del Valle del Cauca.

PARAGRAFO: TERMINO.- El presente permiso se otorga por el término de cinco (5) años, contados a partir de la ejecutoria de la presente resolución.

ARTICULO SEGUNDO: OBLIGACIONES.- El señor MAURICIO SOTO ALZATE, propietario del predio SOTAVENTO, deberá cumplir ante la CVC con las siguientes obligaciones en el permiso de vertimientos:

1. El sistema debe ser construido acorde con los diseños presentados a la CVC. La responsabilidad de la calidad de las obras y la eficacia de las mismas frente al cumplimiento de la legislación ambiental colombiana es responsabilidad del diseñador y constructor. La CVC Dirección Ambiental Pacífico Este, efectuará el seguimiento y control de acuerdo al cronograma de construcción.
2. Se deberá construir o instalar un tanque para almacenar los efluentes procedentes del filtro anaeróbico, los cuales podrán ser utilizados para el riego de pastos, árboles y cultivos no hortícolas. Esta estructura debe contar con su respectiva tapa.
3. Instalar TEE'S a la entrada y salida de la trampa de grasas y del tanque séptico.
4. Las tapas de las unidades de los STAR deben quedar por encima del nivel del suelo a fin de permitir el desarrollo de las actividades de operación y mantenimiento de los módulos constituyentes del sistema.
5. Se debe evitar el ingreso de aguas lluvias a las estructuras que conforman los sistemas de tratamiento mediante la construcción de canaletas perimetrales, subiendo los niveles de las tapas o la implementación de cualquier otra técnica que permita lograr tal fin.

6. Se debe evitar el ingreso de plásticos que puedan obstruir las estructuras, así mismo sustancias desinfectantes que puedan afectar el funcionamiento biológico del STAR domésticas.
7. Realizar el mantenimiento de las estructuras constituyentes del Sistema de Tratamiento de Aguas Residuales con la frecuencia mínima que garantice su adecuada operación, la cual se establece de acuerdo con la inspección periódica de los STAR. Se debe llevar registro de las actividades de mantenimiento del STAR indicando las fechas de monitoreo, mantenimiento y reparación de las unidades, el registro debe estar soportado por las evidencias pertinentes (registro fotográfico, facturas por prestación del servicio, etc.).
8. Se debe garantizar el manejo y disposición final adecuada de los residuos generados como producto del mantenimiento periódico de cada una de las estructuras que conforman los STAR de tipo doméstico. Estos lodos se pueden deshidratar y neutralizar con cal y emplearse para el mejoramiento de suelos de cultivos no hortícolas. En caso de realizar estas actividades a través de la contratación de agentes externos, estos deben contar con los permisos y autorizaciones de tipo ambiental requeridas para prestar servicios de recolección, transporte y disposición final de este tipo de residuos y el propietario del predio o a quien le corresponda, deberá mantener los soportes de las cantidades, fechas de realización de dichas actividades y certificaciones entregadas por la empresa prestadora de estos servicios y ser presentados cuando la autoridad ambiental realice el seguimiento y control al cumplimiento de obligaciones.
9. El cumplimiento a lo establecido en el Artículo 76 del Decreto 3930 de 2010 y a las normas de vertimientos establecidas en el Decreto 1541 de 1984, que se encuentran transitoriamente vigentes por tanto, en cuanto el MAVDT expida las nuevas normas de vertimiento al suelo, la transición a su cumplimiento por parte de los usuarios existentes como es el caso del predio Sotavento se realizará de acuerdo con lo establecido en el Artículo 77 del Decreto 3930 de 2010 modificado por el Decreto 4728 de 2010.
10. El permiso otorgado será exclusivamente para la vivienda con la cual se proyectó el sistema.
11. De acuerdo a lo establecido en los Artículos 43 y 44 del Decreto 3930 de 2010, referente a la Evaluación Ambiental del Vertimiento y Plan de Gestión del Riesgo del Vertimiento, las viviendas campestres no aplican para el cumplimiento de estos artículos.
12. El propietario del predio deberá de conservar la vocación principal del uso de suelo establecida en el EOT del municipio de Dagua.

ARTICULO TERCERO: El incumplimiento por parte del señor MAURICIO SOTO ALZATE, propietario del predio SOTAVENTO, a las normas de vertimientos establecidas en el presente permiso será causal de la aplicación de las medidas preventivas o sancionatorias establecidas en la ley 1333 de 2009.

ARTICULO CUARTO. *CANCELACIÓN TARIFA SERVICIO DE SEGUIMIENTO ANUAL*: Al Permiso de vertimientos que se otorga con el presente acto administrativo queda sujeto al pago anual por parte del señor MAURICIO SOTO ALZATE a favor de la Corporación Autónoma Regional del Valle del Cauca – CVC, por los servicios de seguimiento del permiso de vertimientos, en los términos establecidos en la Resolución 0100 No. 0100-0197 de abril 17 de 2008, Resolución 0100 No. 0100- 0222 de 14 de abril de 2011, Resolución 0100 No. 0100-0107 de febrero 7 del 2012 o a la norma que la modifique o sustituya.

PARÁGRAFO PRIMERO: Para lo anterior, deberá entregarse en el mes de enero de cada año de operación del proyecto, obra o actividad, los costos históricos de operación del año anterior, y un estimativo de los costos de operación del año corriente y del siguiente año, todos expresados en moneda legal colombiana y al nivel de precios del mes de enero del año de suministro de la información, de acuerdo con el formato establecido.

PARÁGRAFO SEGUNDO: De no presentarse la información sobre los costos de operación del proyecto, obra o actividad en el mes de enero de cada año, la Corporación Autónoma Regional del Valle del Cauca – CVC, por intermedio de la Dirección Ambiental Regional Pacífico Este, cobrará por el servicio de seguimiento ambiental la tarifa resultante de los costos en que incurre la entidad para atender el servicio de seguimiento calculada de acuerdo al sistema y método del artículo 96 de la Ley 633 de 2000, sin tener en cuenta el tope de la tarifa señalado en la misma norma.

ARTÍCULO QUINTO: *RENOVACION*.- El señor MAURICIO SOTO ALZATE, deberá tramitar la renovación del permiso por lo menos con noventa (90) días de antelación a la fecha de expiración del presente, de acuerdo con lo dispuesto en el Artículo 5° del Decreto 3930 de 2010.

ARTICULO SEXTO: *NOTIFICACION*.- Por el Proceso Administración de los Recursos Naturales y Uso del Territorio de la Dirección Ambiental Regional Pacífico Este, notificar la presente providencia en cumplimiento a lo dispuesto en los artículos 67, 68 y 69 de la Ley 1437 de 18 de enero de 2011 “Por la cual se expidió el Código de Procedimiento Administrativo y de lo Contenciosos Administrativo.

ARTICULO SEPTIMO: *PUBLICACIÓN*. El encabezamiento y la parte resolutive de la presente Resolución, se publicará por parte de la CVC en el boletín de actos administrativos de la entidad, de conformidad con lo dispuesto en el Artículo 71 de la Ley 99 de 1993.

ARTÍCULO OCTAVO: RECURSOS.- Contra la presente Resolución, procede por la vía gubernativa, el recurso de reposición ante el Director Territorial de la Dirección Ambiental Regional Pacífico este de la - CVC- y Apelación ante el Director General de la Corporación Autónoma Regional del Valle del Cauca-CVC-, del cual deberá hacerse uso dentro de los diez (10) días hábiles siguientes a la notificación Personal o al Aviso si fuere este el medio de notificación, acorde con lo dispuesto en el Código de Procedimiento Administrativo y de lo Contencioso Administrativo. (Ley 1437 de 2011).

Dada en el municipio de Dagua, a los

NOTIFÍQUESE, PUBLIQUESE Y CÚMPLASE

RODRIGO MERCADO SÁNCHEZ
Director Territorial (C)
Dirección Ambiental Regional Pacífico Este.

RESOLUCIÓN 0760 No. 0101 DE 2014

(**25 FEBRERO 2014**)

**“POR LA CUAL SE OTORGA UN PERMISO DE VERTIMIENTOS A LA SEÑORA
YANETH OSORIO DE SATIZABAL”**

El Director Territorial (C) de la Dirección Ambiental Regional Pacífico Este, de la Corporación Autónoma Regional del Valle del Cauca - CVC - en uso de las facultades legales contenidas en la Ley 99 del 22 de diciembre de 1993, Decreto 3930 de octubre 25 de 2010, Decreto 3100 de 2003 y 3440 de 2004, y en especial lo dispuesto en los acuerdos CD N° 20,21 del 25 de mayo de 2005 y la Resolución DG 498 del 22 de Julio de 2005 y demás normas concordantes y,

R E S U E L V E:

ARTICULO PRIMERO: OTORGAR, permiso de vertimientos de residuos líquidos a la señora YANETH OSORIO DE SATIZABAL, identificada con cédula de ciudadanía No. 31.837.689 expedida en Cali - Valle, para las aguas residuales domésticas generadas por la vivienda familiar localizada en el predio denominado CORAZON DE MARIA, localizado en el sector El Retiro, vereda Pavas, corregimiento de Pavas, municipio de La Cumbre, departamento del Valle del Cauca.

PARAGRAFO: TERMINO.- El presente permiso se otorga por el término de cinco (5) años, contados a partir de la ejecutoria de la presente resolución.

ARTICULO SEGUNDO: OBLIGACIONES.- La señora YANETH OSORIO DE SATIZABAL, propietaria del predio CORAZON DE MARIA, deberá cumplir ante la CVC con las siguientes obligaciones en el permiso de vertimientos:

1. El sistema debe ser construido acorde con los diseños presentados a la CVC. La responsabilidad de la calidad de las obras y la eficacia de las mismas frente al cumplimiento de la legislación ambiental colombiana es responsabilidad del diseñador y constructor. La CVC Dirección Ambiental Pacífico Este, efectuará el seguimiento y control de acuerdo al cronograma de construcción.
2. La TEE a la entrada de la trampa de grasas debe contar con un niple de 15 cm de longitud al igual que la TEE de salida. Estos niples deben ser dirigidos hacia el fondo de la estructura la cual se sugiere sea como mínimo de 0.80m de profundidad. A esta estructura solo deben ingresar las aguas procedentes de la cocina, lavadero, duchas y posteriormente ser llevadas al tanque séptico. Las estructuras (trampa de grasas y tanque séptico) deben de estar conectadas entre sí como mínimo por tubería de cuatro (4) pulgadas.
3. Se debe impermeabilizar el pozo de absorción construido para que opere como tanque séptico. Se deben instalar TEE'S a la entrada y salida de esta estructura.
4. Se deberá construir una caja de distribución e instalar zanjas de infiltración con tubería de diámetro de cuatro (4) pulgadas; este se debe localizar en el lado derecho de la vivienda, cerca al tanque séptico. El número de ramales deberá de ser calculado teniendo en cuenta los ensayos de percolación. La construcción e instalación de las zanjas se deberá aprovechar las curvas de nivel del terreno.

5. Teniendo en cuenta la pendiente del predio, se recomienda en la zona cercana al sistema de tratamiento de aguas residuales, la siembra de material vegetal como guadilla, pino, cañabrava, entre otros. Con lo anterior se busca prevenir fenómenos de remoción en masa en el sitio.
6. Las tapas de las unidades de los STAR deben quedar por encima del nivel del suelo a fin de permitir el desarrollo de las actividades de operación y mantenimiento de los módulos constituyentes del sistema.
7. Se debe evitar el ingreso de plásticos que puedan obstruir las estructuras, así mismo sustancias desinfectantes que puedan afectar el funcionamiento biológico del sistema de tratamiento de aguas residuales domésticas.
8. Realizar el mantenimiento de las estructuras constituyentes del sistema de tratamiento de aguas residuales con la frecuencia mínima que garantice su adecuada operación, la cual se establece de acuerdo con la inspección periódica de los STAR. Se debe llevar registro de las actividades de mantenimiento del STAR indicando las fechas de monitoreo, mantenimiento y reparación de las unidades, el registro debe estar soportado por las evidencias pertinentes (registro fotográfico, facturas por prestación del servicio, etc.).
9. Se debe garantizar el manejo y disposición final adecuada de los residuos generados como producto del mantenimiento periódico de cada una de las estructuras que conforman los STAR de tipo doméstico. Estos lodos se pueden deshidratar y neutralizar con cal y emplearse para el mejoramiento de suelos de cultivos no hortícolas. En caso de realizar estas actividades a través de la contratación de agentes externos, estos deben contar con los permisos y autorizaciones de tipo ambiental requeridas para prestar servicios de recolección, transporte y disposición final de este tipo de residuos y el propietario del predio o a quien le corresponda, deberá mantener los soportes de las cantidades, fechas de realización de dichas actividades y certificaciones entregadas por la empresa prestadora de estos servicios y ser presentados cuando la autoridad ambiental realice el seguimiento y control al cumplimiento de obligaciones.
10. El cumplimiento a lo establecido en el Artículo 76 del Decreto 3930 de 2010 y a las normas de vertimientos establecidas en el decreto 1594 de 1984, que se encuentran transitoriamente vigentes por tanto, en cuanto el MAVDT expida las nuevas normas de vertimiento al suelo, la transición a su cumplimiento por parte de los usuarios existentes como es el caso del predio Corazón de María se realizará de acuerdo con lo establecido en el Artículo 77 del Decreto 3930 de 2010 modificado por el Decreto 4728 de 2010.
11. El permiso otorgado será exclusivamente para la vivienda con la cual se proyectó el sistema.
12. De acuerdo a lo establecido en los artículos 43 y 44 del decreto 3930 de 2010, referente a la Evaluación Ambiental del Vertimiento y Plan de Gestión del Riesgo del Vertimiento, las viviendas campestres no aplican para el cumplimiento de estos artículos.
13. El propietario del predio deberá de conservar la vocación principal del uso de suelo establecida en el EOT del municipio de La Cumbre.

ARTICULO TERCERO: El incumplimiento por parte de la señora YANETH OSORIO DE SATIZABAL, propietaria del predio CORAZON DE MARIA, a las normas de vertimientos establecidas en el presente permiso será causal de la aplicación de las medidas preventivas o sancionatorias establecidas en la ley 1333 de 2009.

ARTICULO CUARTO. *CANCELACIÓN TARIFA SERVICIO DE SEGUIMIENTO ANUAL*: Al Permiso de vertimientos que se otorga con el presente acto administrativo queda sujeto al pago anual por parte de la señora YANETH OSORIO DE SATIZABAL a favor de la Corporación Autónoma Regional del Valle del Cauca – CVC, por los servicios de seguimiento del permiso de vertimientos, en los términos establecidos en la Resolución 0100 No. 0100-0197 de abril 17 de 2008, Resolución 0100 No. 0100- 0222 de 14 de abril de 2011, Resolución 0100 No. 0100-0107 de febrero 7 del 2012 o a la norma que la modifique o sustituya.

PARÁGRAFO PRIMERO: Para lo anterior, deberá entregarse en el mes de enero de cada año de operación del proyecto, obra o actividad, los costos históricos de operación del año anterior, y un estimativo de los costos de operación del año corriente y del siguiente año, todos expresados en moneda legal colombiana y al nivel de precios del mes de enero del año de suministro de la información, de acuerdo con el formato establecido.

PARÁGRAFO SEGUNDO: De no presentarse la información sobre los costos de operación del proyecto, obra o actividad en el mes de enero de cada año, la Corporación Autónoma Regional del Valle del Cauca – CVC, por intermedio de la Dirección Ambiental Regional Pacífico Este, cobrará por el servicio de seguimiento ambiental la tarifa resultante de los costos en que incurre la entidad para atender el servicio de seguimiento calculada de acuerdo al sistema y método del artículo 96 de la Ley 633 de 2000, sin tener en cuenta el tope de la tarifa señalado en la misma norma.

ARTÍCULO QUINTO: *RENOVACION*.- La señora YANETH OSORIO DE SATIZABAL, deberá tramitar la renovación del permiso por lo menos con noventa (90) días de antelación a la fecha de expiración del presente, de acuerdo con lo dispuesto en el Artículo 5° del Decreto 3930 de 2010.

ARTICULO SEXTO: *NOTIFICACION*.- Por el Proceso Administración de los Recursos Naturales y Uso del Territorio de la Dirección Ambiental Regional Pacífico Este, notificar la presente providencia en cumplimiento a lo dispuesto en los artículos 67, 68 y 69 de la

Ley 1437 de 18 de enero de 2011 "Por la cual se expidió el Código de Procedimiento Administrativo y de lo Contencioso Administrativo.

ARTICULO SEPTIMO: PUBLICACIÓN. El encabezamiento y la parte resolutive de la presente Resolución, se publicará por parte de la CVC en el boletín de actos administrativos de la entidad, de conformidad con lo dispuesto en el Artículo 71 de la Ley 99 de 1993.

ARTÍCULO OCTAVO: RECURSOS.- Contra la presente Resolución, procede por la vía gubernativa, el recurso de reposición ante el Director Territorial de la Dirección Ambiental Regional Pacífico este de la - CVC- y Apelación ante el Director General de la Corporación Autónoma Regional del Valle del Cauca-CVC-, del cual deberá hacerse uso dentro de los diez (10) días hábiles siguientes a la notificación Personal o al Aviso si fuere este el medio de notificación, acorde con lo dispuesto en el Código de Procedimiento Administrativo y de lo Contencioso Administrativo. (Ley 1437 de 2011).

Dada en el municipio de Dagua, a los

NOTIFÍQUESE, PUBLIQUESE Y CÚMPLASE

RODRIGO MERCADO SÁNCHEZ
Director Territorial (C)
Dirección Ambiental Regional Pacífico Este.

AUTO DE INICIACIÓN TRÁMITE O DERECHO AMBIENTAL

Dagua, 28 de julio de 2014

CONSIDERANDO

Que el señor JORGE IGNACIO CALDERON VERNAZA, identificado con la cédula de ciudadanía No. 6.342.527 de La Cumbre, con domicilio en el corregimiento de Bitaco, municipio de La Cumbre, obrando en calidad de propietario, escrito presentado en fecha 08 de julio de 2014, radicación No. 41410, solicita a La Dirección Ambiental Regional Pacífico Este, el Otorgamiento X o Cesión o Modificación o Traspaso o Cancelación o Renovación o Prorroga , CONCESIÓN AGUAS SUPERFICIALES X SUBTERRANEAS , PERMISO O AUTORIZACIÓN APROVECHAMIENTO FORESTAL ÚNICO, PERMISO O AUTORIZACIÓN APROVECHAMIENTO FORESTAL PERSISTENTE, PERMISO O AUTORIZACIÓN APROVECHAMIENTO FORESTAL DOMÉSTICO, PERMISO DE VERTIMIENTO PERMISO DE EMISIONES ATMOSFÉRICAS , PERMISO CONSTRUCCIÓN DE VÍAS Y/O EXPLANACIÓN , PERMISO ADECUACIÓN DE TERRENO , LICENCIA AMBIENTAL O PLAN DE MANEJO AMBIENTAL , OCUPACIÓN DE CAUCE Y APROBACIÓN OBRAS HIDRAÚLICAS , para uso doméstico en el predio El Renacer, localizado en el corregimiento de Bitaco, municipio de La Cumbre, departamento del Valle del Cauca.

Que con la solicitud presentó la siguiente documentación:

- Formulario Único Nacional de Solicitudes de Concesión de Aguas Superficiales
- Formulario Discriminación valores para determinar el costo del proyecto, obra o actividad.
- Fotocopia de la cédula de ciudadanía del solicitante.
- Certificado de tradición matrícula inmobiliaria No. 370-867154 impreso el 08 de julio de 2014 por la Oficina de Registro de Instrumentos Públicos de Cali.
- Escritura pública No. 234 del 30 de julio de 2012.

Como la solicitud se encuentra ajustada a lo establecido en las normas vigentes que regulan la materia y siendo la Corporación competente para conocer de la presente solicitud, según la facultad otorgada por el artículo 31 numeral 9 de la Ley 99 de diciembre 22 de 1993, el Director Regional de la DAR Pacífico Este

DISPONE:

PRIMERO: INICIAR el procedimiento administrativo de la solicitud presentada por el señor JORGE IGNACIO CALDERON VERNAZA, identificado con la cédula de ciudadanía No. 6.342.527 de La Cumbre, con domicilio en el corregimiento de Bitaco, municipio de La Cumbre, tendiente al Otorgamiento X o Cesión o Modificación o Traspaso o Cancelación o Renovación o Prorroga , de: Concesión de aguas superficiales, uso doméstico en el predio El Renacer, localizado en el corregimiento de Bitaco, municipio de La Cumbre.

SEGUNDO: Como tarifa por el servicio de evaluación del derecho ambiental, el señor JORGE IGNACIO CALDERON VERNAZA deberá cancelar por una sola vez, a favor de La Corporación Autónoma Regional del Valle del Cauca – CVC, la suma de ochenta y seis mil ochocientos veinticuatro pesos (\$ 86.824.00) de acuerdo con lo establecido en la Resolución 0100 No. 0100-0095-2013 y actualizada por medio de la resolución 0100 No. 0100-0033 de 2014.

PARÁGRAFO PRIMERO: La suma anteriormente expresada deberá ser cancelada en la cuenta de las Entidades Financieras establecidas en la factura que se le entregará en las instalaciones de la DAR Pacífico Este, con sede en Dagua o en cualquier oficina de La CVC en el Valle. La suma anterior, deberá ser cancelada en el término de los cinco (05) días siguientes a la fecha de recibo del presente Auto.

PARÁGRAFO SEGUNDO: El trámite no se continuará hasta tanto se haya pagado la tarifa por el servicio de evaluación. Transcurrido dos (2) meses de la expedición del presente auto sin que se presente el usuario a impulsar el trámite se archivará la solicitud sin perjuicio que esta se presente de nuevo.

TERCERO: ORDÉNESE la fijación de un aviso en lugar público y visible de la Alcaldía del municipio de La Cumbre (Valle), el cual deberá contener las partes pertinentes a la solicitud por el término de 10 días. Una vez desfijado dicho aviso, deberá glosarse al expediente con las correspondientes constancias de fijación y desfijación.

PARAGRAFO: Dentro de los cinco (5) días hábiles siguientes a la desfijación del citado aviso, deberá fijarse fecha y hora para la práctica de una visita ocular al sitio materia de la petición, en la cual deberá verificarse los hechos relacionados con la solicitud. Dentro de los cinco (5) días siguientes a la práctica de dicha diligencia, se deberá rendir el respectivo concepto técnico.

CUARTO: (UNICAMENTE PARA LICENCIAS AMBIENTALES O PLANES DE MANEJO AMBIENTAL): Por parte el(os) señor(a)(s) o sociedad _____, publíquese el texto del presente Auto dentro de los primeros CINCO (5) días hábiles siguientes al recibo del mismo, por una sola vez en un diario de amplia circulación en la región. Un ejemplar del diario que contenga la publicación debe allegarse a la Corporación, en un término que no podrá exceder los CINCO (5) días siguientes a la publicación.

PARAGRAFO: En caso de no presentarse la constancia de la publicación del Auto de Iniciación de Trámite y la constancia de pago del servicio de evaluación dentro de los términos señalados, se aplicará lo establecido en el artículo 13 del Código Contencioso Administrativo.

QUINTO: Por parte de La Dirección Ambiental Regional Pacífico Este, publíquese un extracto de este auto con los datos pertinentes a la solicitud, en el Boletín de Actos Administrativos Ambientales de la CVC, para efectos de lo dispuesto en el artículo 70 de la Ley 99 de 1993, en concordancia con el artículo 15 del Código Contencioso Administrativo.

SEXTO: Por parte de La Dirección Ambiental Regional Pacífico Este, comuníquese el presente auto al señor JORGE IGNACIO CALDERON VERNAZA, identificado con la cédula de ciudadanía No. 6.342.527 de La Cumbre, con domicilio en el corregimiento de Bitaco, municipio de La Cumbre.

PUBLÍQUESE Y CÚMPLASE.

EDUARDO VELASCO ABAD
Director Territorial
Dirección Ambiental Regional Pacífico Este

AUTO DE INICIACIÓN TRÁMITE O DERECHO AMBIENTAL

Dagua, 28 de julio de 2014

CONSIDERANDO

Que el señor JOSE MIGUEL MUÑOZ LOPEZ, identificado con la cédula de ciudadanía No. 4.663.949 de El Tambo - Cauca, con domicilio en la carrera 40 No. 16 – 103 municipio Santiago de Cali, obrando en calidad de propietario, escrito presentado en fecha 01 de julio de 2014, radicación No. 40363, solicita a La Dirección Ambiental Regional Pacífico Este, el Otorgamiento X o Cesión o Modificación o Traspaso o Cancelación o Renovación o Prorroga , CONCESIÓN AGUAS SUPERFICIALES X SUBTERRANEAS , PERMISO O AUTORIZACIÓN APROVECHAMIENTO FORESTAL ÚNICO, PERMISO O AUTORIZACIÓN APROVECHAMIENTO FORESTAL PERSISTENTE, PERMISO O AUTORIZACIÓN APROVECHAMIENTO FORESTAL DOMÉSTICO, PERMISO DE VERTIMIENTO PERMISO DE EMISIONES ATMOSFÉRICAS , PERMISO CONSTRUCCIÓN DE VÍAS Y/O EXPLANACIÓN , PERMISO ADECUACIÓN DE TERRENO , LICENCIA AMBIENTAL O PLAN DE MANEJO AMBIENTAL , OCUPACIÓN DE CAUCE Y APROBACIÓN OBRAS HIDRÁULICAS , para uso doméstico en el predio sin nombre, localizado en la vereda Bahondo, corregimiento San Bernardo, municipio de Dagua, departamento del Valle del Cauca.

Que con la solicitud presentó la siguiente documentación:

- Formulario Único Nacional de Solicitudes de Concesión de Aguas Superficiales
- Formulario Discriminación valores para determinar el costo del proyecto, obra o actividad.
- Fotocopia de la cédula de ciudadanía del solicitante.

- Certificado de tradición matrícula inmobiliaria No. 370-564013 impreso el 01 de julio de 2014 por la Oficina de Registro de Instrumentos Públicos de Cali.
- Factura de la Empresa de Energía del Pacífico S.A – E.S.P.

Como la solicitud se encuentra ajustada a lo establecido en las normas vigentes que regulan la materia y siendo la Corporación competente para conocer de la presente solicitud, según la facultad otorgada por el artículo 31 numeral 9 de la Ley 99 de diciembre 22 de 1993, el Director Regional de la DAR Pacífico Este

DISPONE:

PRIMERO: INICIAR el procedimiento administrativo de la solicitud presentada por el señor JOSE MIGUEL MUÑOZ LOPEZ, identificado con la cédula de ciudadanía No. 4.663.949 de El Tambo - Cauca, con domicilio en la carrera 40 No. 16 – 103 municipio Santiago de Cali, tendiente al Otorgamiento X o Cesión____ o Modificación____ o Traspaso____ o Cancelación____ o Renovación____ o Prorroga____, de: Concesión de aguas superficiales, uso doméstico en el predio sin nombre, localizado en la vereda Bahondo, corregimiento San Bernardo, municipio de Dagua.

SEGUNDO: Como tarifa por el servicio de evaluación del derecho ambiental, el señor JOSE MIGUEL MUÑOZ LOPEZ deberá cancelar por una sola vez, a favor de La Corporación Autónoma Regional del Valle del Cauca – CVC, la suma de ochenta y seis mil ochocientos veinticuatro pesos (\$ 86.824.00) de acuerdo con lo establecido en la Resolución 0100 No. 0100-0095-2013 y actualizada por medio de la resolución 0100 No. 0100-0033 de 2014.

PARÁGRAFO PRIMERO: La suma anteriormente expresada deberá ser cancelada en la cuenta de las Entidades Financieras establecidas en la factura que se le entregará en las instalaciones de la DAR Pacífico Este, con sede en Dagua o en cualquier oficina de La CVC en el Valle. La suma anterior, deberá ser cancelada en el término de los cinco (05) días siguientes a la fecha de recibo del presente Auto.

PARÁGRAFO SEGUNDO: El trámite no se continuará hasta tanto se haya pagado la tarifa por el servicio de evaluación. Transcurrido dos (2) meses de la expedición del presente auto sin que se presente el usuario a impulsar el trámite se archivara la solicitud sin perjuicio que esta se presente de nuevo.

TERCERO: ORDÉNESE la fijación de un aviso en lugar público y visible de la Alcaldía del municipio de Dagua (Valle), el cual deberá contener las partes pertinentes a la solicitud por el término de 10 días. Una vez desfijado dicho aviso, deberá glosarse al expediente con las correspondientes constancias de fijación y desfijación.

PARAGRAFO: Dentro de los cinco (5) días hábiles siguientes a la desfijación del citado aviso, deberá fijarse fecha y hora para la práctica de una visita ocular al sitio materia de la petición, en la cual deberá verificarse los hechos relacionados con la solicitud. Dentro de los cinco (5) días siguientes a la práctica de dicha diligencia, se deberá rendir el respectivo concepto técnico.

CUARTO: (UNICAMENTE PARA LICENCIAS AMBIENTALES O PLANES DE MANEJO AMBIENTAL): Por parte el(os) señor(a)(s) o sociedad _____, publíquese el texto del presente Auto dentro de los primeros CINCO (5) días hábiles siguientes al recibo del mismo, por una sola vez en un diario de amplia circulación en la región. Un ejemplar del diario que contenga la publicación debe allegarse a la Corporación, en un término que no podrá exceder los CINCO (5) días siguientes a la publicación.

PARAGRAFO: En caso de no presentarse la constancia de la publicación del Auto de Iniciación de Trámite y la constancia de pago del servicio de evaluación dentro de los términos señalados, se aplicará lo establecido en el artículo 13 del Código Contencioso Administrativo.

QUINTO: Por parte de La Dirección Ambiental Regional Pacífico Este, publíquese un extracto de este auto con los datos pertinentes a la solicitud, en el Boletín de Actos Administrativos Ambientales de la CVC, para efectos de lo dispuesto en el artículo 70 de la Ley 99 de 1993, en concordancia con el artículo 15 del Código Contencioso Administrativo.

SEXTO: Por parte de La Dirección Ambiental Regional Pacífico Este, comuníquese el presente auto al señor JOSE MIGUEL MUÑOZ LOPEZ, identificado con la cédula de ciudadanía No. 4.663.949 de El Tambo - Cauca, con domicilio en la carrera 40 No. 16 – 103 municipio Santiago de Cali.

PUBLÍQUESE Y CÚPLASE.

EDUARDO VELASCO ABAD
Director Territorial
Dirección Ambiental Regional Pacífico Este

**AUTO DE INICIACIÓN
TRÁMITE O DERECHO AMBIENTAL**

Dagua, 24 de julio de 2014

CONSIDERANDO

Que la JUNTA DE ACCIÓN COMUNAL DEL CORREGIMIENTO EL PIÑAL, personería jurídica No. 3333 del 20 de septiembre de 1963, con domicilio en el municipio de Dagua, representa legalmente por la señora Deisy Jannette Hernández Guerrero, identificada con la cédula de ciudadanía No. 66.912.833 de Dagua – Valle, mediante escrito presentado en fecha 21 de abril de 2014, radicación No. 28388, solicita a La Dirección Ambiental Regional Pacífico Este, el Otorgamiento X o Cesión o Modificación o Traspaso o Cancelación o Renovación o Prorroga , CONCESIÓN AGUAS SUPERFICIALES X SUBTERRÁNEAS , PERMISO O AUTORIZACIÓN , APROVECHAMIENTO FORESTAL ÚNICO, PERMISO O AUTORIZACIÓN , APROVECHAMIENTO FORESTAL PERSISTENTE, PERMISO O AUTORIZACIÓN , APROVECHAMIENTO FORESTAL DOMÉSTICO, PERMISO DE VERTIMIENTO , PERMISO DE EMISIONES ATMOSFÉRICAS , PERMISO CONSTRUCCIÓN DE VÍAS Y/O EXPLANACIÓN , PERMISO ADECUACIÓN DE TERRENO , LICENCIA AMBIENTAL O PLAN DE MANEJO AMBIENTAL , OCUPACIÓN DE CAUCE Y APROBACIÓN OBRAS HIDRAÚLICAS , para uso doméstico de los suscriptores de la Junta de Acción comunal del corregimiento El Piñal, localizada en el municipio de Dagua.

Que con la solicitud presentó la siguiente documentación:

- Formulario Único Nacional de Solicitudes de Concesión de Aguas Superficiales
- Formulario Discriminación valores para determinar el costo del proyecto, obra o actividad.
- Listado de usuarios de los suscriptores de la Junta de Acción comunal del corregimiento del Piñal.
- Fotocopia de la cédula de ciudadanía del vicepresidente de la junta de acción comunal.
- Fotocopia de resolución "Por la cual se aprueba la reforma de estatutos y se ordena la inscripción de dignatarios de la entidad denominada Junta de Acción Comunal del corregimiento El Piñal, con domicilio en el municipio de Dagua, departamento del Valle del Cauca"
- Certificación de la resolución No. 003333 del 20 de septiembre de 1963.

Como la solicitud se encuentra ajustada a lo establecido en las normas vigentes que regulan la materia y siendo la Corporación competente para conocer de la presente solicitud, según la facultad otorgada por el artículo 31 numeral 9 de la Ley 99 de diciembre 22 de 1993, el Director Regional de la DAR Pacífico Este

DISPONE:

PRIMERO: INICIAR el procedimiento administrativo de la solicitud presentada por la JUNTA DE ACCIÓN COMUNAL DEL CORREGIMIENTO EL PIÑAL, personería jurídica No. 3333 del 20 de septiembre de 1963, con domicilio en el municipio de Dagua, representa legalmente por la señora Deisy Jannette Hernández Guerrero, identificada con la cédula de ciudadanía No. 66.912.833 de Dagua – Valle, tendiente al Otorgamiento X o Cesión o Modificación o Traspaso o Cancelación o Renovación o Prórroga , para uso doméstico de los suscriptores de la Junta de Acción comunal del corregimiento El Piñal, localizada en el municipio de Dagua.

SEGUNDO: Como tarifa por el servicio de evaluación del Derecho Ambiental, la JUNTA DE ACCIÓN COMUNAL DEL CORREGIMIENTO EL PIÑAL, personería jurídica No. 3333 del 20 de septiembre de 1963, deberá cancelar por una sola vez, a favor de La Corporación Autónoma Regional del Valle del Cauca – CVC, la suma de ochenta y seis mil ochocientos veinticuatro pesos (\$ 86.824.00) de acuerdo con lo establecido en la Resolución 0100 No. 0100-0095-2013 y actualizada por medio de la resolución 0100 No. 0100-0033 de 2014.

PARÁGRAFO PRIMERO: La suma anteriormente expresada deberá ser cancelada en la cuenta de las Entidades Financieras establecidas en la factura que se le entregará en las instalaciones de la DAR Pacífico Este, con sede en Dagua o en cualquier oficina de La CVC en el Valle. La suma anterior, deberá ser cancelada en el término de los cinco (05) días siguientes a la fecha de recibo del presente Auto.

PARÁGRAFO SEGUNDO: El trámite no se continuará hasta tanto se haya pagado la tarifa por el servicio de evaluación. Transcurrido dos (2) meses de la expedición del presente auto sin que se presente el usuario a impulsar el trámite se archivará la solicitud sin perjuicio que esta se presente de nuevo.

TERCERO: ORDÉNESE la fijación de un aviso en lugar público y visible de la Alcaldía del municipio de Dagua (Valle), el cual deberá contener las partes pertinentes a la solicitud por el término de 10 días. Una vez desfijado dicho aviso, deberá glosarse al expediente con las correspondientes constancias de fijación y desfijación.

PARAGRAFO: Dentro de los cinco (5) días hábiles siguientes a la desfijación del citado aviso, deberá fijarse fecha y hora para la práctica de una visita ocular al sitio materia de la petición, en la cual deberá verificarse los hechos relacionados con la solicitud. Dentro de los cinco (5) días siguientes a la práctica de dicha diligencia, se deberá rendir el respectivo concepto técnico.

CUARTO: (UNICAMENTE PARA LICENCIAS AMBIENTALES O PLANES DE MANEJO AMBIENTAL): Por parte el(os) señor(a)s o sociedad _____, publíquese el texto del presente Auto dentro de los primeros CINCO (5) días

hábiles siguientes al recibo del mismo, por una sola vez en un diario de amplia circulación en la región. Un ejemplar del diario que contenga la publicación debe allegarse a la Corporación, en un término que no podrá exceder los CINCO (5) días siguientes a la publicación.

PARAGRAFO: En caso de no presentarse la constancia de la publicación del Auto de Iniciación de Trámite y la constancia de pago del servicio de evaluación dentro de los términos señalados, se aplicará lo establecido en el artículo 13 del Código Contencioso Administrativo.

QUINTO: Por parte de La Dirección Ambiental Regional Pacifico Este, publíquese un extracto de este auto con los datos pertinentes a la solicitud, en el Boletín de Actos Administrativos Ambientales de la CVC, para efectos de lo dispuesto en el artículo 70 de la Ley 99 de 1993, en concordancia con el artículo 15 del Código Contencioso Administrativo.

SEXTO: Por parte de La Dirección Ambiental Regional Pacifico Este, comuníquese el presente auto a la JUNTA DE ACCIÓN COMUNAL DEL CORREGIMIENTO EL PIÑAL, personería jurídica No. 3333 del 20 de septiembre de 1963, con domicilio en el municipio de Dagua, representa legalmente por la señora Deisy Jannette Hernández Guerrero, identificada con la cédula de ciudadanía No. 66.912.833 de Dagua – Valle.

PUBLÍQUESE Y CÚPLASE.

EDUARDO VELASCO ABAD
Director Territorial
Dirección Ambiental Regional Pacifico Este

AUTO DE INICIACIÓN TRÁMITE O DERECHO AMBIENTAL

Dagua, 02 de julio de 2014

CONSIDERANDO

Que la señora MARIELA SOTO ACEVEDO, identificada con la cédula de ciudadanía No. 29.965.926, con residencia en la vereda La Yolomba, corregimiento Loboguerrero, municipio de Dagua, obrando en calidad de propietaria, escrito presentado en fecha 13 de mayo de 2014, radicación No. 32041, solicita a La Dirección Ambiental Regional Pacifico Este, el Otorgamiento X o Cesión o Modificación o Traspaso o Cancelación o Renovación o Prorroga , CONCESIÓN AGUAS SUPERFICIALES X SUBTERRANEAS , PERMISO O AUTORIZACIÓN APROVECHAMIENTO FORESTAL ÚNICO, PERMISO O AUTORIZACIÓN APROVECHAMIENTO FORESTAL PERSISTENTE, PERMISO O AUTORIZACIÓN APROVECHAMIENTO FORESTAL DOMÉSTICO, PERMISO DE VERTIMIENTO PERMISO DE EMISIONES ATMOSFÉRICAS , PERMISO CONSTRUCCIÓN DE VÍAS Y/O EXPLANACIÓN , PERMISO ADECUACIÓN DE TERRENO , LICENCIA AMBIENTAL O PLAN DE MANEJO AMBIENTAL , OCUPACIÓN DE CAUCE Y APROBACIÓN OBRAS HIDRAÚLICAS , para uso doméstico y agropecuario en el predio San Rafael, localizado en la vereda La Yolomba, corregimiento Loboguerrero, municipio de Dagua, departamento del Valle del Cauca.

Que con la solicitud presentó la siguiente documentación:

- Formulario Único Nacional de Solicitudes de Concesión de Aguas Superficiales
- Formulario Discriminación valores para determinar el costo del proyecto, obra o actividad.
- Certificado de tradición matrícula inmobiliaria No. 370-75314 impreso el 11 de marzo de 2014 por la oficina de Registro de Instrumentos Públicos.

Como la solicitud se encuentra ajustada a lo establecido en las normas vigentes que regulan la materia y siendo la Corporación competente para conocer de la presente solicitud, según la facultad otorgada por el artículo 31 numeral 9 de la Ley 99 de diciembre 22 de 1993, el Director Regional de la DAR Pacifico Este

DISPONE:

PRIMERO: INICIAR el procedimiento administrativo de la solicitud presentada por la señora MARIELA SOTO ACEVEDO, identificada con la cédula de ciudadanía No. 29.965.926, con residencia en la vereda La Yolomba, corregimiento Loboguerrero, municipio de Dagua, tendiente al Otorgamiento X o Cesión o Modificación o Traspaso o Cancelación o Renovación o Prorroga , de: Concesión de aguas superficiales, para uso doméstico y agropecuario en el predio San Rafael, localizado en la vereda La Yolomba, corregimiento Loboguerrero, municipio de Dagua.

SEGUNDO: Como tarifa por el servicio de evaluación del derecho ambiental, la señora MARIELA SOTO ACEVEDO, deberá cancelar por una sola vez, a favor de La Corporación Autónoma Regional del Valle del Cauca – CVC, la suma de ochenta y seis mil

ochocientos veinticuatro pesos (\$ 86.824.00) de acuerdo con lo establecido en la Resolución 0100 No. 0100-0095-2013 y actualizada por medio de la resolución 0100 No. 0100-0033 de 2014.

PARÁGRAFO PRIMERO: La suma anteriormente expresada deberá ser cancelada en la cuenta de las Entidades Financieras establecidas en la factura que se le entregará en las instalaciones de la DAR Pacífico Este, con sede en Dagua o en cualquier oficina de La CVC en el Valle. La suma anterior, deberá ser cancelada en el término de los cinco (05) días siguientes a la fecha de recibo del presente Auto.

PARÁGRAFO SEGUNDO: El trámite no se continuará hasta tanto se haya pagado la tarifa por el servicio de evaluación. Transcurrido dos (2) meses de la expedición del presente auto sin que se presente el usuario a impulsar el trámite se archivara la solicitud sin perjuicio que esta se presente de nuevo.

TERCERO: ORDÉNESE la fijación de un aviso en lugar público y visible de la Alcaldía del municipio de Dagua (Valle), el cual deberá contener las partes pertinentes a la solicitud por el término de 10 días. Una vez desfijado dicho aviso, deberá glosarse al expediente con las correspondientes constancias de fijación y desfijación.

PARAGRAFO: Dentro de los cinco (5) días hábiles siguientes a la desfijación del citado aviso, deberá fijarse fecha y hora para la práctica de una visita ocular al sitio materia de la petición, en la cual deberá verificarse los hechos relacionados con la solicitud. Dentro de los cinco (5) días siguientes a la práctica de dicha diligencia, se deberá rendir el respectivo concepto técnico.

CUARTO: (UNICAMENTE PARA LICENCIAS AMBIENTALES O PLANES DE MANEJO AMBIENTAL): Por parte el(os) señor(a)(s) o sociedad _____, publíquese el texto del presente Auto dentro de los primeros CINCO (5) días hábiles siguientes al recibo del mismo, por una sola vez en un diario de amplia circulación en la región. Un ejemplar del diario que contenga la publicación debe allegarse a la Corporación, en un término que no podrá exceder los CINCO (5) días siguientes a la publicación.

PARAGRAFO: En caso de no presentarse la constancia de la publicación del Auto de Iniciación de Trámite y la constancia de pago del servicio de evaluación dentro de los términos señalados, se aplicará lo establecido en el artículo 13 del Código Contencioso Administrativo.

QUINTO: Por parte de La Dirección Ambiental Regional Pacífico Este, publíquese un extracto de este auto con los datos pertinentes a la solicitud, en el Boletín de Actos Administrativos Ambientales de la CVC, para efectos de lo dispuesto en el artículo 70 de la Ley 99 de 1993, en concordancia con el artículo 15 del Código Contencioso Administrativo.

SEXTO: Por parte de La Dirección Ambiental Regional Pacífico Este, comuníquese el presente auto a la señora MARIELA SOTO ACEVEDO, identificada con la cédula de ciudadanía No. 29.965.926, con residencia en la vereda La Yolomba, corregimiento Loboguerrero, municipio de Dagua.

PUBLÍQUESE Y CÚPLASE

EDUARDO VELASCO ABAD
Director Territorial
Dirección Ambiental Regional Pacífico Este

AUTO DE INICIACIÓN TRÁMITE O DERECHO AMBIENTAL

Dagua, 31 de julio de 2014

CONSIDERANDO

Que la señora MARINA MUÑOZ JOAQUI, identificada con la cédula de ciudadanía No. 31.903.528 de Cali – Valle, con domicilio en la calle 83A No. 3AN - 74, Santiago de Cali, obrando en calidad de propietaria, escrito presentado en fecha 29 de octubre de 2013, radicación No. 75798, solicita a La Dirección Ambiental Regional Pacífico Este, el Otorgamiento X o Cesión ____ o Modificación ____ o Traspaso ____ o Cancelación ____ o Renovación ____ o Prorroga ____, CONCESIÓN AGUAS SUPERFICIALES X - SUBTERRANEAS ____, PERMISO ____ O AUTORIZACIÓN ____ APROVECHAMIENTO FORESTAL ÚNICO, PERMISO ____ O AUTORIZACIÓN ____ APROVECHAMIENTO FORESTAL PERSISTENTE, PERMISO ____ O AUTORIZACIÓN ____ APROVECHAMIENTO FORESTAL DOMÉSTICO, PERMISO DE VERTIMIENTO ____, PERMISO DE EMISIONES ATMOSFÉRICAS ____, PERMISO CONSTRUCCIÓN DE VÍAS ____ Y/O EXPLANACIÓN ____, PERMISO ADECUACIÓN DE TERRENO ____, LICENCIA AMBIENTAL ____ O PLAN DE MANEJO AMBIENTAL ____, OCUPACIÓN DE CAUCE Y APROBACIÓN OBRAS HIDRÁULICAS ____, para uso doméstico y riego en el predio Villa Marina, localizado en la vereda Tocatá, corregimiento de San Bernardo, municipio de Dagua, departamento del Valle del Cauca.

Que con la solicitud presentó la siguiente documentación:

- Formulario Único Nacional de Solicitudes de Concesión de Aguas Superficiales
- Formulario Discriminación valores para determinar el costo del proyecto, obra o actividad.

- Fotocopia de la cédula de ciudadanía de la solicitante.
- Certificado de tradición matrícula inmobiliaria No. 370-858157 impreso el 25 de octubre de 2013 por la Oficina de Registro de Instrumentos Públicos de Cali.
- Escritura pública No. 1.547 del 28 de diciembre de 1.999

Como la solicitud se encuentra ajustada a lo establecido en las normas vigentes que regulan la materia y siendo la Corporación competente para conocer de la presente solicitud, según la facultad otorgada por el artículo 31 numeral 9 de la Ley 99 de diciembre 22 de 1993, el Director Regional de la DAR Pacifico Este

DISPONE:

PRIMERO: INICIAR el procedimiento administrativo de la solicitud presentada por la señora MARINA MUÑOZ JOAQUI, identificada con la cédula de ciudadanía No. 31.903.528 de Cali – Valle, con domicilio en la calle 83A No. 3AN - 74, Santiago de Cali, tendiente al Otorgamiento X o Cesión___ o Modificación___ o Traspaso___ o Cancelación___ o Renovación___ o Prorroga___, de: Concesión de aguas superficiales, para uso doméstico y riego en el predio Villa Marina, localizado en la vereda Tocotá, corregimiento de San Bernardo, municipio de Dagua.

SEGUNDO: Como tarifa por el servicio de evaluación del derecho ambiental, la señora MARINA MUÑOZ JOAQUI, deberá cancelar por una sola vez, a favor de La Corporación Autónoma Regional del Valle del Cauca – CVC, la suma de ciento setenta y dos trescientos dieciocho pesos (\$ 172.318.00) de acuerdo con lo establecido en la Resolución 0100 No. 0100-0095-2013 y actualizada por medio de la resolución 0100 No. 0100-0033 de 2014.

PARÁGRAFO PRIMERO: La suma anteriormente expresada deberá ser cancelada en la cuenta de las Entidades Financieras establecidas en la factura que se le entregará en las instalaciones de la DAR Pacifico Este, con sede en Dagua o en cualquier oficina de La CVC en el Valle. La suma anterior, deberá ser cancelada en el término de los cinco (05) días siguientes a la fecha de recibo del presente Auto.

PARÁGRAFO SEGUNDO: El trámite no se continuará hasta tanto se haya pagado la tarifa por el servicio de evaluación. Transcurrido dos (2) meses de la expedición del presente auto sin que se presente el usuario a impulsar el trámite se archivara la solicitud sin perjuicio que esta se presente de nuevo.

TERCERO: ORDÉNESE la fijación de un aviso en lugar público y visible de la Alcaldía del municipio de Dagua (Valle), el cual deberá contener las partes pertinentes a la solicitud por el termino de 10 días. Una vez desfijado dicho aviso, deberá glosarse al expediente con las correspondientes constancias de fijación y desfijación.

PARAGRAFO: Dentro de los cinco (5) días hábiles siguientes a la desfijación del citado aviso, deberá fijarse fecha y hora para la práctica de una visita ocular al sitio materia de la petición, en la cual deberá verificarse los hechos relacionados con la solicitud. Dentro de los cinco (5) días siguientes a la práctica de dicha diligencia, se deberá rendir el respectivo concepto técnico.

CUARTO: (UNICAMENTE PARA LICENCIAS AMBIENTALES O PLANES DE MANEJO AMBIENTAL): Por parte el(os) señor(a)(s) o sociedad _____, publíquese el texto del presente Auto dentro de los primeros CINCO (5) días hábiles siguientes al recibo del mismo, por una sola vez en un diario de amplia circulación en la región. Un ejemplar del diario que contenga la publicación debe allegarse a la Corporación, en un término que no podrá exceder los CINCO (5) días siguientes a la publicación.

PARAGRAFO: En caso de no presentarse la constancia de la publicación del Auto de Iniciación de Trámite y la constancia de pago del servicio de evaluación dentro de los términos señalados, se aplicará lo establecido en el artículo 13 del Código Contencioso Administrativo.

QUINTO: Por parte de La Dirección Ambiental Regional Pacifico Este, publíquese un extracto de este auto con los datos pertinentes a la solicitud, en el Boletín de Actos Administrativos Ambientales de la CVC, para efectos de lo dispuesto en el artículo 70 de la Ley 99 de 1993, en concordancia con el artículo 15 del Código Contencioso Administrativo.

SEXTO: Por parte de La Dirección Ambiental Regional Pacifico Este, comuníquese el presente auto a la señora MARINA MUÑOZ JOAQUI, identificada con la cédula de ciudadanía No. 31.903.528 de Cali – Valle, con domicilio en la calle 83A No. 3AN - 74, Santiago de Cali.

PUBLÍQUESE Y CÚMPLASE

EDUARDO VELASCO ABAD
Director Territorial
Dirección Ambiental Regional Pacifico Este

AUTO DE INICIACIÓN

Dagua, 25 de julio de 2014

Que el señor SEGUNDO MARCOS REALPE, identificado con la cédula de ciudadanía No. 6.342.537 de La Cumbre, con domicilio en la vereda Chicoralito, municipio de La Cumbre, obrando en calidad de propietario, escrito presentado en fecha 01 de julio de 2014, radicación No. 40106, solicita a La Dirección Ambiental Regional Pacífico Este, el Otorgamiento X o Cesión o Modificación o Traspaso o Cancelación o Renovación o Prorroga , CONCESIÓN AGUAS SUPERFICIALES X SUBTERRANEAS , PERMISO O AUTORIZACIÓN APROVECHAMIENTO FORESTAL ÚNICO, PERMISO O AUTORIZACIÓN APROVECHAMIENTO FORESTAL PERSISTENTE, PERMISO O AUTORIZACIÓN APROVECHAMIENTO FORESTAL DOMÉSTICO, PERMISO DE VERTIMIENTO PERMISO DE EMISIONES ATMOSFÉRICAS , PERMISO CONSTRUCCIÓN DE VÍAS Y/O EXPLANACIÓN , PERMISO ADECUACIÓN DE TERRENO , LICENCIA AMBIENTAL O PLAN DE MANEJO AMBIENTAL , OCUPACIÓN DE CAUCE Y APROBACIÓN OBRAS HIDRAÚLICAS , para uso doméstico en el predio Los Jazmines, localizado en la vereda Chicoralito, corregimiento de Bitaco, municipio de La Cumbre, departamento del Valle del Cauca.

- Formulario Único Nacional de Solicitudes de Concesión de Aguas Superficiales
- Formulario Discriminación valores para determinar el costo del proyecto, obra o actividad.
- Fotocopia de la cédula de ciudadanía del solicitante.
- Certificado de tradición matrícula inmobiliaria No. 370-429561 impreso el 09 de mayo de 2014 por la Oficina de Registro de Instrumentos Públicos de Cali.

DISPONE:

SEGUNDO: Como tarifa por el servicio de evaluación del derecho ambiental, el señor SEGUNDO MARCOS REALPE deberá cancelar por una sola vez, a favor de La Corporación Autónoma Regional del Valle del Cauca – CVC, la suma de ochenta y seis mil ochocientos veinticuatro pesos (\$ 86.824.00) de acuerdo con lo establecido en la Resolución 0100 No. 0100-0095-2013 y actualizada por medio de la resolución 0100 No. 0100-0033 de 2014.

PARÁGRAFO SEGUNDO: El trámite no se continuará hasta tanto se haya pagado la tarifa por el servicio de evaluación. Transcurrido dos (2) meses de la expedición del presente auto sin que se presente el usuario a impulsar el trámite se archivara la solicitud sin perjuicio que esta se presente de nuevo.

TERCERO: ORDÉNESE la fijación de un aviso en lugar público y visible de la Alcaldía del municipio de La Cumbre (Valle), el cual deberá contener las partes pertinentes a la solicitud por el termino de 10 días. Una vez desfijado dicho aviso, deberá glosarse al expediente con las correspondientes constancias de fijación y desfijación.

PARAGRAFO: Dentro de los cinco (5) días hábiles siguientes a la desfijación del citado aviso, deberá fijarse fecha y hora para la práctica de una visita ocular al sitio materia de la petición, en la cual deberá verificarse los hechos relacionados con la solicitud. Dentro de los cinco (5) días siguientes a la práctica de dicha diligencia, se deberá rendir el respectivo concepto técnico.

CUARTO: (UNICAMENTE PARA LICENCIAS AMBIENTALES O PLANES DE MANEJO AMBIENTAL): Por parte el(os) señor(a)(s) o sociedad _____, publíquese el texto del presente Auto dentro de los primeros CINCO (5) días hábiles siguientes al recibo del mismo, por una sola vez en un diario de amplia circulación en la región. Un ejemplar del diario que contenga la publicación debe allegarse a la Corporación, en un término que no podrá exceder los CINCO (5) días siguientes a la publicación.

PARAGRAFO: En caso de no presentarse la constancia de la publicación del Auto de Iniciación de Trámite y la constancia de pago del servicio de evaluación dentro de los términos señalados, se aplicará lo establecido en el artículo 13 del Código Contencioso Administrativo.

QUINTO: Por parte de La Dirección Ambiental Regional Pacífico Este, publíquese un extracto de este auto con los datos pertinentes a la solicitud, en el Boletín de Actos Administrativos Ambientales de la CVC, para efectos de lo dispuesto en el artículo 70 de la Ley 99 de 1993, en concordancia con el artículo 15 del Código Contencioso Administrativo.

SEXTO: Por parte de La Dirección Ambiental Regional Pacífico Este, comuníquese el presente auto al señor SEGUNDO MARCOS REALPE, identificado con la cédula de ciudadanía No. 6.342.537 de La Cumbre, con domicilio en la vereda Chicoralito, corregimiento de Bitaco, municipio de La Cumbre.

PUBLÍQUESE Y CÚMPLASE.

EDUARDO VELASCO ABAD
Director Territorial
Dirección Ambiental Regional Pacífico Este

**AUTO DE INICIACIÓN
TRÁMITE O DERECHO AMBIENTAL**

Dagua, 29 de julio de 2014

CONSIDERANDO

Que el señor FABIO HERNAN SOTO CANIZALES, identificado con la cédula de ciudadanía No. 14.875.947 de Buga - Valle, con residencia en la calle 12 N No. 4N – 17 apto 610, Santiago de Cali, obrando en su propio nombre y mediante escrito presentado en fecha 03 de julio de 2014, radicación No. 5992-3, solicita a La Dirección Ambiental Regional Pacífico Este, el Otorgamiento ____ o Cesión ____ o Modificación ____ o Traspaso X o Cancelación ____ o Renovación ____ o Prorroga ____, CONCESIÓN AGUAS SUPERFICIALES X SUBTERRANEAS ____, PERMISO O AUTORIZACIÓN ____ APROVECHAMIENTO FORESTAL ÚNICO, PERMISO ____ O AUTORIZACIÓN ____ APROVECHAMIENTO FORESTAL PERSISTENTE, PERMISO ____ O AUTORIZACIÓN ____ APROVECHAMIENTO FORESTAL DOMÉSTICO, PERMISO DE VERTIMIENTO ____, PERMISO DE EMISIONES ATMOSFÉRICAS ____, PERMISO CONSTRUCCIÓN DE VÍAS ____ Y/O EXPLANACIÓN ____, PERMISO ADECUACIÓN DE TERRENO ____, LICENCIA AMBIENTAL ____ O PLAN DE MANEJO AMBIENTAL ____, OCUPACIÓN DE CAUCE Y APROBACIÓN OBRAS HIDRAÚLICAS ____, de la resolución DAR P.E No. 000029 del 13 de marzo de 2007 “Por la cual se otorga una concesión de aguas superficiales de uso público de la quebrada La Delgadita”, a favor de la sociedad Comercializadora CGQ Ltda., identificada con Nit. 805029062-3; para uso doméstico, pecuario y riego, en el predio San Antonio, localizado en la vereda Sacristán, corregimiento San José del Salado, municipio de Dagua.

Que con la solicitud presentó la siguiente documentación:

- Formulario Único Nacional de Solicitudes de Concesión de Aguas Superficiales
- Formulario Discriminación valores para determinar el costo del proyecto, obra o actividad.
- Fotocopia de la cédula de ciudadanía del solicitante.
- Fotocopia de la diligencia de remate del banco de Bogotá S.A

Como la solicitud se encuentra ajustada a lo establecido en las normas vigentes que regulan la materia y siendo la Corporación competente para conocer de la presente solicitud, según la facultad otorgada por el artículo 31 numeral 9 de la Ley 99 de diciembre 22 de 1993, el Director Regional de la DAR Pacífico Este

DISPONE:

PRIMERO: INICIAR el procedimiento administrativo de la solicitud presentada por el señor FABIO HERNAN SOTO CANIZALES, identificado con la cédula de ciudadanía No. 14.875.947 de Buga - Valle, con residencia en la calle 12 N No. 4N – 17 apto 610, Santiago de Cali, tendiente al Otorgamiento ____ o Cesión ____ o Modificación ____ o Traspaso X o Cancelación ____ o Renovación ____ o Prorroga ____, de: la resolución DAR P.E No. 000029 del 13 de marzo de 2007 “Por la cual se otorga una concesión de aguas superficiales de uso público de la quebrada La Delgadita”, a favor de la sociedad Comercializadora CGQ Ltda., identificada con Nit. 805029062-3.

SEGUNDO: Como tarifa por el servicio de evaluación del Derecho Ambiental, el señor FABIO HERNAN SOTO CANIZALES, deberá cancelar por una sola vez, a favor de La Corporación Autónoma Regional del Valle del Cauca – CVC, la suma de ochenta y seis mil ochocientos veinticuatro pesos (\$ 86.824.00) de acuerdo con lo establecido en la Resolución 0100 No. 0100-0095-2013 y actualizada por medio de la resolución 0100 No. 0100-0033 de 2014.

PARÁGRAFO PRIMERO: La suma anteriormente expresada deberá ser cancelada en la cuenta de las Entidades Financieras establecidas en la factura que se le entregará en las instalaciones de la DAR Pacífico Este, con sede en Dagua o en cualquier oficina de La CVC en el Valle. La suma anterior, deberá ser cancelada en el término de los cinco (05) días siguientes a la fecha de recibo del presente Auto.

PARÁGRAFO SEGUNDO: El trámite no se continuará hasta tanto se haya pagado la tarifa por el servicio de evaluación. Transcurrido dos (2) meses de la expedición del presente auto sin que se presente el usuario a impulsar el trámite se archivará la solicitud sin perjuicio de esta se presente de nuevo.

TERCERO: ORDÉNESE la fijación de un aviso en lugar público y visible de la Alcaldía del municipio de Dagua (Valle), el cual deberá contener las partes pertinentes a la solicitud por el término de 10 días. Una vez desfijado dicho aviso, deberá glosarse al expediente con las correspondientes constancias de fijación y desfijación.

PARAGRAFO: Dentro de los cinco (5) días hábiles siguientes a la desfijación del citado aviso, deberá fijarse fecha y hora para la práctica de una visita ocular al sitio materia de la petición, en la cual deberá verificarse los hechos relacionados con la solicitud. Dentro de los cinco (5) días siguientes a la práctica de dicha diligencia, se deberá rendir el respectivo concepto técnico.

CUARTO: (UNICAMENTE PARA LICENCIAS AMBIENTALES O PLANES DE MANEJO AMBIENTAL): Por parte el(os) señor(a)(s) o sociedad _____, publíquese el texto del presente Auto dentro de los primeros CINCO (5) días hábiles siguientes al recibo del mismo, por una sola vez en un diario de amplia circulación en la región. Un ejemplar del diario que contenga la publicación debe allegarse a la Corporación, en un término que no podrá exceder los CINCO (5) días siguientes a la publicación.

PARAGRAFO: En caso de no presentarse la constancia de la publicación del Auto de Iniciación de Trámite y la constancia de pago del servicio de evaluación dentro de los términos señalados, se aplicará lo establecido en el artículo 13 del Código Contencioso Administrativo.

QUINTO: Por parte de La Dirección Ambiental Regional Pacífico Este, publíquese un extracto de este auto con los datos pertinentes a la solicitud, en el Boletín de Actos Administrativos Ambientales de la CVC, para efectos de lo dispuesto en el artículo 70 de la Ley 99 de 1993, en concordancia con el artículo 15 del Código Contencioso Administrativo.

SEXTO: Por parte de La Dirección Ambiental Regional Pacífico Este, comuníquese el presente auto al señor FABIO HERNAN SOTO CANIZALES, identificado con la cédula de ciudadanía No. 14.875.947 de Buga - Valle, con residencia en la calle 12 N No. 4N - 17 apto 610, Santiago de Cali.

PUBLÍQUESE Y CÚPLASE

EDUARDO VELASCO ABAD
Director Territorial
Dirección Ambiental Regional Pacífico Este

AUTO DE INICIACIÓN TRÁMITE O DERECHO AMBIENTAL

Dagua, 29 de julio de 2014

CONSIDERANDO

Que la señora MARIA BENICIA DELGADO HINEZTROZA, identificada con la cédula de ciudadanía No. 31.260.710 de Cali - Valle, con residencia en el predio La Esperanza, vereda La Consuegra, municipio de Dagua, obrando en su propio nombre y mediante escrito presentado en fecha 07 de julio de 2014, radicación No. 41129, solicita a La Dirección Ambiental Regional Pacífico Este, el Otorgamiento ____ o Cesión ____ o Modificación ____ o Traspaso X o Cancelación ____ o Renovación ____ o Prorroga ____, CONCESIÓN AGUAS SUPERFICIALES X SUBTERRANEAS ____, PERMISO O AUTORIZACIÓN ____ APROVECHAMIENTO FORESTAL ÚNICO, PERMISO ____ O AUTORIZACIÓN ____ APROVECHAMIENTO FORESTAL PERSISTENTE, PERMISO ____ O AUTORIZACIÓN ____ APROVECHAMIENTO FORESTAL DOMÉSTICO, PERMISO DE VERTIMIENTO ____, PERMISO DE EMISIONES ATMOSFÉRICAS ____, PERMISO CONSTRUCCIÓN DE VÍAS ____ Y/O EXPLANACIÓN ____, PERMISO ADECUACIÓN DE TERRENO ____, LICENCIA AMBIENTAL ____ O PLAN DE MANEJO AMBIENTAL ____, OCUPACIÓN DE CAUCE Y APROBACIÓN OBRAS HIDRAÚLICAS ____, de la resolución 0760 No. 000193 del 05 de marzo de 2014 "Por la cual de otorga una concesión de aguas superficiales al señor Nustes Pérez Vidal y María del Socorro Quiñones Martínez"; para uso doméstico, en el predio La Esperanza, localizado en la vereda La Consuegra, municipio de Dagua.

Que con la solicitud presentó la siguiente documentación:

- Formulario Único Nacional de Solicitudes de Concesión de Aguas Superficiales
- Formulario Discriminación valores para determinar el costo del proyecto, obra o actividad.
- Fotocopia de la cédula de ciudadanía de la solicitante y del antiguo propietario.

- Certificado de tradición matricula inmobiliaria No. 370-634829 del 07 de julio de 2014 por la Oficina de Registro de Instrumentos Público de Cali.
- Fotocopia de la resolución 0760 No. 000193 del 05 de marzo de 2014, por la cual se otorga una concesión de aguas superficiales.

Como la solicitud se encuentra ajustada a lo establecido en las normas vigentes que regulan la materia y siendo la Corporación competente para conocer de la presente solicitud, según la facultad otorgada por el artículo 31 numeral 9 de la Ley 99 de diciembre 22 de 1993, el Director Regional de la DAR Pacifico Este

DISPONE:

PRIMERO: INICIAR el procedimiento administrativo de la solicitud presentada por la señora MARIA BENICIA DELGADO HINEZTROZA, identificada con la cédula de ciudadanía No. 31.260.710 de Cali - Valle, con residencia en el predio La Esperanza, vereda La Consuegra, municipio de Dagua, tendiente al Otorgamiento ____ o Cesión ____ o Modificación ____ o Traspaso X o Cancelación ____ o Renovación ____ o Prorroga ____, de: la resolución 0760 No. 000193 del 05 de marzo de 2014 "Por la cual se otorga una concesión de aguas superficiales al señor Nustes Pérez Vidal y María del Socorro Quiñones Martínez".

SEGUNDO: Como tarifa por el servicio de evaluación del Derecho Ambiental, la señora MARIA BENICIA DELGADO HINEZTROZA, deberá cancelar por una sola vez, a favor de La Corporación Autónoma Regional del Valle del Cauca – CVC, la suma de ciento setenta y dos mil trescientos dieciocho pesos (\$ 172.318.00) de acuerdo con lo establecido en la Resolución 0100 No. 0100-0095-2013 y actualizada por medio de la resolución 0100 No. 0100-0033 de 2014.

PARÁGRAFO PRIMERO: La suma anteriormente expresada deberá ser cancelada en la cuenta de las Entidades Financieras establecidas en la factura que se le entregará en las instalaciones de la DAR Pacifico Este, con sede en Dagua o en cualquier oficina de La CVC en el Valle. La suma anterior, deberá ser cancelada en el término de los cinco (05) días siguientes a la fecha de recibo del presente Auto.

PARÁGRAFO SEGUNDO: El trámite no se continuará hasta tanto se haya pagado la tarifa por el servicio de evaluación. Transcurrido dos (2) meses de la expedición del presente auto sin que se presente el usuario a impulsar el trámite se archivara la solicitud sin perjuicio que esta se presente de nuevo.

TERCERO: ORDÉNESE la fijación de un aviso en lugar público y visible de la Alcaldía del municipio de Dagua (Valle), el cual deberá contener las partes pertinentes a la solicitud por el termino de 10 días. Una vez desfijado dicho aviso, deberá glosarse al expediente con las correspondientes constancias de fijación y desfijación.

PARAGRAFO: Dentro de los cinco (5) días hábiles siguientes a la desfijación del citado aviso, deberá fijarse fecha y hora para la práctica de una visita ocular al sitio materia de la petición, en la cual deberá verificarse los hechos relacionados con la solicitud. Dentro de los cinco (5) días siguientes a la práctica de dicha diligencia, se deberá rendir el respectivo concepto técnico.

CUARTO: (UNICAMENTE PARA LICENCIAS AMBIENTALES O PLANES DE MANEJO AMBIENTAL): Por parte el(os) señor(a)(s) o sociedad _____, publíquese el texto del presente Auto dentro de los primeros CINCO (5) días hábiles siguientes al recibo del mismo, por una sola vez en un diario de amplia circulación en la región. Un ejemplar del diario que contenga la publicación debe allegarse a la Corporación, en un término que no podrá exceder los CINCO (5) días siguientes a la publicación.

PARAGRAFO: En caso de no presentarse la constancia de la publicación del Auto de Iniciación de Trámite y la constancia de pago del servicio de evaluación dentro de los términos señalados, se aplicará lo establecido en el artículo 13 del Código Contencioso Administrativo.

QUINTO: Por parte de La Dirección Ambiental Regional Pacifico Este, publíquese un extracto de este auto con los datos pertinentes a la solicitud, en el Boletín de Actos Administrativos Ambientales de la CVC, para efectos de lo dispuesto en el artículo 70 de la Ley 99 de 1993, en concordancia con el artículo 15 del Código Contencioso Administrativo.

SEXTO: Por parte de La Dirección Ambiental Regional Pacifico Este, comuníquese el presente auto a la señora MARIA BENICIA DELGADO HINEZTROZA, identificada con la cédula de ciudadanía No. 31.260.710 de Cali - Valle, con residencia en el predio La Esperanza, vereda La Consuegra, municipio de Dagua.

PUBLÍQUESE Y CÚMPLASE

EDUARDO VELASCO ABAD
Director Territorial
Dirección Ambiental Regional Pacifico Este

AUTO INICIO DE TRÁMITE

Dagua, 19 de marzo de 2014

CONSIDERANDO

Que el señor ANIBAL JULIO CARDONA HINCAPIE, identificado con la cédula de ciudadanía N° 80.416.493 expedida en Bogotá - Cundinamarca, con residencia en la calle 10 No. 07 - 48, municipio de Restrepo, obrando en calidad de poseedor y mediante escrito presentado en fecha 13 de abril de 2011, radicación N° 20909, solicita a La Dirección Ambiental Regional Pacífico Este, el Otorgamiento X o Cesión ____ o Modificación ____ o Traspaso ____ o Cancelación ____ o Renovación ____ o Prorroga ____, CONCESIÓN AGUAS SUPERFICIALES X SUBTERRANEAS ____, PERMISO ____ O AUTORIZACIÓN ____ APROVECHAMIENTO FORESTAL ÚNICO, PERMISO ____ O AUTORIZACIÓN ____ APROVECHAMIENTO FORESTAL PERSISTENTE, PERMISO ____ O AUTORIZACIÓN ____ APROVECHAMIENTO FORESTAL DOMÉSTICO, PERMISO DE VERTIMIENTO ____ PERMISO DE EMISIONES ATMOSFÉRICAS ____, PERMISO CONSTRUCCIÓN DE VÍAS ____ Y/O EXPLANACIÓN ____, PERMISO ADECUACIÓN DE TERRENO ____, LICENCIA AMBIENTAL ____ O PLAN DE MANEJO AMBIENTAL ____, OCUPACIÓN DE CAUCE Y APROBACIÓN OBRAS HIDRAÚLICAS ____, para uso pecuario en el predio Villa Lucila, localizado en la vereda El Diamante, municipio de Restrepo, departamento del Valle del Cauca.

Que con la solicitud presentó la siguiente documentación:

- Formulario Único Nacional de Solicitudes de Concesión de Aguas Superficiales.
- Formulario Discriminación valores para determinar el costo del proyecto, obra o actividad.
- Fotocopia de la cédula de ciudadanía del solicitante.
- Certificado de tradición matrícula inmobiliaria N° 370-631038 impreso el 25 de febrero de 2011,
- Concepto de uso del suelo expedido por la Secretaría de Planeación, Vivienda y Desarrollo del municipio de Restrepo del 15 de abril de 2010.
- Contrato de arrendamiento del 01 de enero de 2012.

Como la solicitud se encuentra ajustada a lo establecido en las normas vigentes que regulan la materia y siendo la Corporación competente para conocer de la presente solicitud, según la facultad otorgada por el artículo 31 numeral 9 de la Ley 99 de diciembre 22 de 1993, el Director Regional de la DAR Pacífico Este.

DISPONE:

PRIMERO: INICIAR el procedimiento administrativo de la solicitud presentada por el señor ANIBAL JULIO CARDONA HINCAPIE, identificado con la cédula de ciudadanía N° 80.416.493 expedida en Bogotá - Cundinamarca, con residencia en la calle 10 No. 07 - 48, municipio de Restrepo, tendiente al Otorgamiento X o Cesión ____ o Modificación ____ o Traspaso ____ o Cancelación ____ o Renovación ____ o Prorroga ____, de: Concesión de aguas superficiales, para uso para uso pecuario en el predio Villa Lucila, localizado en la vereda El Diamante, municipio de Restrepo, departamento del Valle del Cauca.

SEGUNDO: Como tarifa por el servicio de evaluación del Derecho Ambiental, el señor ANIBAL JULIO CARDONA HINCAPIE, deberá cancelar por una sola vez, a favor de La Corporación Autónoma Regional del Valle del Cauca – CVC, la suma de trescientos veinte mil ciento veinticinco pesos (\$ 320.125.00) de acuerdo con lo establecido en la Resolución 0100 No. 0100 – 0033 - del 20 de enero de 2014.

PARÁGRAFO PRIMERO: La suma anteriormente expresada deberá ser cancelada en la cuenta de las Entidades Financieras establecidas en la factura que se le entregará en las instalaciones de la DAR Pacífico Este, con sede en el municipio de Dagua o en cualquier oficina de La CVC en el Valle. La suma anterior, deberá ser cancelada en el término de los cinco (05) días siguientes a la fecha de recibo del presente Auto.

PARÁGRAFO SEGUNDO: El trámite no se continuará hasta tanto se haya pagado la tarifa por el servicio de evaluación. Transcurrido dos (2) meses de la expedición del presente auto sin que se presente el usuario a impulsar el trámite se archivara la solicitud sin perjuicio que esta se presente de nuevo.

TERCERO: ORDÉNESE la fijación de un aviso en lugar público y visible de la Alcaldía del municipio de Restrepo (Valle), el cual deberá contener las partes pertinentes a la solicitud por el termino de 10 días. Una vez desfijado dicho aviso, deberá glosarse al expediente con las correspondientes constancias de fijación y desfijación.

PARAGRAFO: Dentro de los cinco (5) días hábiles siguientes a la desfijación del citado aviso, deberá fijarse fecha y hora para la práctica de una visita ocular al sitio materia de la petición, en la cual deberá verificarse los hechos relacionados con la solicitud. Dentro de los cinco (5) días siguientes a la práctica de dicha diligencia, se deberá rendir el respectivo concepto técnico.

CUARTO: (UNICAMENTE PARA LICENCIAS AMBIENTALES O PLANES DE MANEJO AMBIENTAL): Por parte el(os) señor(a)(s) o sociedad _____, publíquese el texto del presente Auto dentro de los primeros CINCO (5) días hábiles siguientes al recibo del mismo, por una sola vez en un diario de amplia circulación en la región. Un ejemplar del diario que contenga la publicación debe allegarse a la Corporación, en un término que no podrá exceder los CINCO (5) días siguientes a la publicación.

PARAGRAFO: En caso de no presentarse la constancia de la publicación del Auto de Iniciación de Trámite y la constancia de pago del servicio de evaluación dentro de los términos señalados, se aplicará lo establecido en el artículo 13 del Código Contencioso Administrativo.

QUINTO: Por parte de La Dirección Ambiental Regional Pacífico Este, publíquese un extracto de este auto con los datos pertinentes a la solicitud, en el Boletín de Actos Administrativos Ambientales de la CVC, para efectos de lo dispuesto en el artículo 70 de la Ley 99 de 1993, en concordancia con el artículo 15 del Código Contencioso Administrativo.

SEXTO: Por parte de La Dirección Ambiental Regional Pacífico Este, comuníquese el presente auto al señor ANIBAL JULIO CARDONA HINCAPIE, identificado con la cédula de ciudadanía N° 80.416.493 expedida en Bogotá - Cundinamarca, con residencia en la calle 10 No. 07 - 48, municipio de Restrepo.

PUBLÍQUESE Y CÚMPLASE.

EDUARDO VELASCO ABAD
Director Territorial
Dirección Ambiental Regional Pacífico Este

RESOLUCIÓN 0760 No 039 DE 2014

(24 Enero 2014)

**“POR LA CUAL SE OTORGA UN PERMISO DE VERTIMIENTOS AL SEÑOR
ADALBERTO SANCHEZ”**

El Director Territorial (C) de la Dirección Ambiental Regional Pacífico Este, de la Corporación Autónoma Regional del Valle del Cauca - CVC - en uso de las facultades legales contenidas en la Ley 99 del 22 de diciembre de 1993, Decreto 3930 de octubre 25 de 2010, Decreto 3100 de 2003 y 3440 de 2004, y en especial lo dispuesto en los acuerdos CD N° 20,21 del 25 de mayo de 2005 y la Resolución DG 498 del 22 de Julio de 2005 y demás normas concordantes y,

R E S U E L V E:

ARTICULO PRIMERO: OTORGAR, permiso de vertimientos de residuos líquidos al señor ADALBERTO SANCHEZ, identificado con cédula de ciudadanía No. 6.420.474 expedida en Restrepo - Valle, para las aguas residuales domésticas generadas por la vivienda familiar localizada en el predio denominado VILLA CATALINA, localizado en el sector las Dos Zanjás, corregimiento Arboledas, municipio de La Cumbre., departamento del Valle del Cauca.

PARAGRAFO: TERMINO.- El presente permiso se otorga por el término de cinco (5) años, contados a partir de la ejecutoria de la presente resolución.

ARTICULO SEGUNDO: OBLIGACIONES.- El señor ADALBERTO SANCHEZ, propietario del predio VILLA CATALINA, deberá cumplir ante la CVC con las siguientes obligaciones en el permiso de vertimientos:

13. El sistema debe ser construido acorde con los diseños presentados a la CVC. La responsabilidad de la calidad de las obras y la eficacia de las mismas frente al cumplimiento de la legislación ambiental colombiana es responsabilidad del diseñador y constructor. La CVC Dirección Ambiental Pacífico Este, efectuará el seguimiento y control de acuerdo al cronograma de construcción.
14. La TEE a la entrada de la trampa de grasas debe contar con un niple de 15 cm de longitud al igual que la TEE de salida. Estos niples deben ser dirigidos hacia el fondo de la estructura la cual se sugiere sea como mínimo de 0.80 m de profundidad. A esta estructura solo deben ingresar las aguas procedentes de la cocina, lavadero, duchas y posteriormente ser llevadas al tanque séptico. Las estructuras (trampa de grasas y tanque séptico) deben de estar conectadas entre sí como mínimo por tubería de cuatro (4) pulgadas.
15. Se debe impermeabilizar el pozo de absorción construido para que opere como tanque séptico. Se deben instalara TEE'S a la entrada y salida de esta estructura.
16. Se deberá construir una caja de distribución e instalar zanjás de infiltración con tubería de diámetro de cuatro (4) pulgadas; este se debe localizar en el lado derecho de la vivienda, cerca al tanque séptico. El número de ramales deberá de ser calculado teniendo en cuenta los ensayos de percolación. La construcción e instalación de las zanjás se deberá aprovechar las curvas de nivel del terreno.
17. Teniendo en cuenta la pendiente del predio, se recomienda en la zona cercana al sistema de tratamiento de aguas residuales, la siembra de material vegetal como guadilla, pino, cañabrava, entre otros. Con lo anterior se busca prevenir fenómenos de remoción en masa en el sitio.
18. Las tapas de las unidades de los STAR deben quedar por encima del nivel del suelo a fin de permitir el desarrollo de las actividades de operación y mantenimiento de los módulos constituyentes del sistema.

19. Se debe evitar el ingreso de plásticos que puedan obstruir las estructuras, así mismo sustancias desinfectantes que puedan afectar el funcionamiento biológico del sistema de tratamiento de aguas residuales domésticas.
20. Realizar el mantenimiento de las estructuras constituyentes del sistema de tratamiento de aguas residuales con la frecuencia mínima que garantice su adecuada operación, la cual se establece de acuerdo con la inspección periódica de los STAR. Se debe llevar registro de las actividades de mantenimiento del STAR indicando las fechas de monitoreo, mantenimiento y reparación de las unidades, el registro debe estar soportado por las evidencias pertinentes (registro fotográfico, facturas por prestación del servicio, etc.).
21. Se debe garantizar el manejo y disposición final adecuada de los residuos generados como producto del mantenimiento periódico de cada una de las estructuras que conforman los STAR de tipo doméstico. Estos lodos se pueden deshidratar y neutralizar con cal y emplearse para el mejoramiento de suelos de cultivos no hortícolas. En caso de realizar estas actividades a través de la contratación de agentes externos, estos deben contar con los permisos y autorizaciones de tipo ambiental requeridas para prestar servicios de recolección, transporte y disposición final de este tipo de residuos y el propietario del predio o a quien le corresponda, deberá mantener los soportes de las cantidades, fechas de realización de dichas actividades y certificaciones entregadas por la empresa prestadora de estos servicios y ser presentados cuando la autoridad ambiental realice el seguimiento y control al cumplimiento de obligaciones.
22. El cumplimiento a lo establecido en el Artículo 76 del Decreto 3930 de 2010 y a las normas de vertimientos establecidas en el decreto 1594 de 1984, que se encuentran transitoriamente vigentes por tanto, en cuanto el MAVDT expida las nuevas normas de vertimiento al suelo, la transición a su cumplimiento por parte de los usuarios existentes como es el caso del predio Villa Catalina se realizará de acuerdo con lo establecido en el Artículo 77 del Decreto 3930 de 2010 modificado por el Decreto 4728 de 2010.
23. El permiso otorgado será exclusivamente para la vivienda con la cual se proyectó el sistema.
24. De acuerdo a lo establecido en los artículos 43 y 44 del decreto 3930 de 2010, referente a la Evaluación Ambiental del Vertimiento y Plan de Gestión del Riesgo del Vertimiento, las viviendas campestres no aplican para el cumplimiento de estos artículos.
25. El propietario del predio deberá de conservar la vocación principal del uso de suelo establecida en el EOT del municipio de La Cumbre.

ARTICULO TERCERO: El incumplimiento por parte del señor ADALBERTO SANCHEZ, propietario del predio VILLA CATALINA, a las normas de vertimientos establecidas en el presente permiso será causal de la aplicación de las medidas preventivas o sancionatorias establecidas en la ley 1333 de 2009.

ARTICULO CUARTO. *CANCELACIÓN TARIFA SERVICIO DE SEGUIMIENTO ANUAL*: Al Permiso de vertimientos que se otorga con el presente acto administrativo queda sujeto al pago anual por parte del señor ADALBERTO SANCHEZ a favor de la Corporación Autónoma Regional del Valle del Cauca – CVC, por los servicios de seguimiento del permiso de vertimientos, en los términos establecidos en la Resolución 0100 No. 0100-0197 de abril 17 de 2008, Resolución 0100 No. 0100- 0222 de 14 de abril de 2011, Resolución 0100 No. 0100-0107 de febrero 7 del 2012 o a la norma que la modifique o sustituya.

PARÁGRAFO PRIMERO: Para lo anterior, deberá entregarse en el mes de enero de cada año de operación del proyecto, obra o actividad, los costos históricos de operación del año anterior, y un estimativo de los costos de operación del año corriente y del siguiente año, todos expresados en moneda legal colombiana y al nivel de precios del mes de enero del año de suministro de la información, de acuerdo con el formato establecido.

PARÁGRAFO SEGUNDO: De no presentarse la información sobre los costos de operación del proyecto, obra o actividad en el mes de enero de cada año, la Corporación Autónoma Regional del Valle del Cauca – CVC, por intermedio de la Dirección Ambiental Regional Pacífico Este, cobrará por el servicio de seguimiento ambiental la tarifa resultante de los costos en que incurre la entidad para atender el servicio de seguimiento calculada de acuerdo al sistema y método del artículo 96 de la Ley 633 de 2000, sin tener en cuenta el tope de la tarifa señalado en la misma norma.

ARTÍCULO QUINTO: *RENOVACION*.- El señor ADALBERTO SANCHEZ, deberá tramitar la renovación del permiso por lo menos con noventa (90) días de antelación a la fecha de expiración del presente, de acuerdo con lo dispuesto en el Artículo 5° del Decreto 3930 de 2010.

ARTICULO SEXTO: *NOTIFICACION*.- Por el Proceso Administración de los Recursos Naturales y Uso del Territorio de la Dirección Ambiental Regional Pacífico Este, notificar la presente providencia en cumplimiento a lo dispuesto en los artículos 67, 68 y 69 de la Ley 1437 de 18 de enero de 2011 “Por la cual se expidió el Código de Procedimiento Administrativo y de lo Contenciosos Administrativo.

ARTICULO SEPTIMO: *PUBLICACIÓN*. El encabezamiento y la parte resolutive de la presente Resolución, se publicará por parte de la CVC en el boletín de actos administrativos de la entidad, de conformidad con lo dispuesto en el Artículo 71 de la Ley 99 de 1993.

ARTÍCULO OCTAVO: RECURSOS.- Contra la presente Resolución, procede por la vía gubernativa, el recurso de reposición ante el Director Territorial de la Dirección Ambiental Regional Pacífico este de la - CVC- y Apelación ante el Director General de la Corporación Autónoma Regional del Valle del Cauca-CVC-, del cual deberá hacerse uso dentro de los diez (10) días hábiles siguientes a la notificación Personal o al Aviso si fuere este el medio de notificación, acorde con lo dispuesto en el Código de Procedimiento Administrativo y de lo Contencioso Administrativo. (Ley 1437 de 2011).

Dada en el municipio de Dagua, a los

NOTIFÍQUESE, PUBLIQUESE Y CÚMPLASE
RODRIGO MERCADO SÁNCHEZ
Director Territorial (C)
Dirección Ambiental Regional Pacífico Este.

RESOLUCIÓN 0760 No. 036 DE 2014

(22 ENERO 2014)

**“POR LA CUAL SE OTORGA UN PERMISO DE VERTIMIENTOS AL SEÑOR
FABIO LUIS CARDONA MEJIA”**

El Director Territorial (C) de la Dirección Ambiental Regional Pacífico Este, de la Corporación Autónoma Regional del Valle del Cauca - CVC - en uso de las facultades legales contenidas en la Ley 99 del 22 de diciembre de 1993, Decreto 3930 de octubre 25 de 2010, Decreto 3100 de 2003 y 3440 de 2004, y en especial lo dispuesto en los acuerdos CD N° 20,21 del 25 de mayo de 2005 y la Resolución DG 498 del 22 de Julio de 2005 y demás normas concordantes y,

R E S U E L V E:

ARTICULO PRIMERO: OTORGAR, permiso de vertimientos de residuos líquidos al señor FABIO LUIS CARDONA MEJIA, identificado con cédula de ciudadanía No. 16.468.945 expedida en Buenaventura - Valle, para las aguas residuales domésticas generadas por la vivienda familiar localizada en el predio denominado LA PERSEVERANCIA, localizado en la calle Las Pastoras, vereda Jiguales, corregimiento de Jiguales, municipio de la Cumbre, departamento del Valle del Cauca.

PARAGRAFO: TERMINO.- El presente permiso se otorga por el término de cinco (5) años, contados a partir de la ejecutoria de la presente resolución.

ARTICULO SEGUNDO: OBLIGACIONES.- El señor FABIO LUIS CARDONA MEJIA, propietario del predio LA PERSEVERANCIA, deberá cumplir ante la CVC con las siguientes obligaciones en el permiso de vertimientos:

1. El sistema debe ser construido acorde con los diseños presentados a la CVC. La responsabilidad de la calidad de las obras y la eficacia de las mismas frente al cumplimiento de la legislación ambiental colombiana es responsabilidad del diseñador y constructor. La CVC Dirección Ambiental Pacífico Este, efectuará el seguimiento y control de acuerdo al cronograma de construcción.
2. La TEE a la entrada de la trampa de grasas debe contar con un niple de 15 cm de longitud al igual que la TEE de salida. Estos niples deben ser dirigidos hacia el fondo de la estructura la cual se sugiere sea como mínimo de 0.80m de profundidad. A esta estructura solo deben ingresar las aguas procedentes de la cocina, lavadero, duchas y posteriormente ser llevadas al tanque séptico. Las estructuras (trampa de grasas y tanque séptico) deben de estar conectadas entre sí como mínimo por tubería de cuatro (4) pulgadas.
3. Se debe impermeabilizar el pozo de absorción construido para que opere como tanque séptico. Se deben instalara TEE`S a la entrada y salida de esta estructura.
4. Se deberá construir una caja de distribución e instalar zanjias de infiltración con tubería de diámetro de cuatro (4) pulgadas; este se debe localizar en el lado derecho de la vivienda, cerca al tanque séptico. El número de ramales deberá de ser calculado teniendo en cuenta los ensayos de percolación. La construcción e instalación de las zanjias se deberá aprovechar las curvas de nivel del terreno.
5. Teniendo en cuenta la pendiente del predio, se recomienda en la zona cercana al sistema de tratamiento de aguas residuales, la siembra de material vegetal como guadilla, pino, cañabrava, entre otros. Con lo anterior se busca prevenir fenómenos de remoción en masa en el sitio.
6. Las tapas de las unidades de los STAR deben quedar por encima del nivel del suelo a fin de permitir el desarrollo de las actividades de operación y mantenimiento de los módulos constituyentes del sistema.

7. Se debe evitar el ingreso de plásticos que puedan obstruir las estructuras, así mismo sustancias desinfectantes que puedan afectar el funcionamiento biológico del sistema de tratamiento de aguas residuales domésticas.
8. Realizar el mantenimiento de las estructuras constituyentes del sistema de tratamiento de aguas residuales con la frecuencia mínima que garantice su adecuada operación, la cual se establece de acuerdo con la inspección periódica de los STAR. Se debe llevar registro de las actividades de mantenimiento del STAR indicando las fechas de monitoreo, mantenimiento y reparación de las unidades, el registro debe estar soportado por las evidencias pertinentes (registro fotográfico, facturas por prestación del servicio, etc.).
9. Se debe garantizar el manejo y disposición final adecuada de los residuos generados como producto del mantenimiento periódico de cada una de las estructuras que conforman los STAR de tipo doméstico. Estos lodos se pueden deshidratar y neutralizar con cal y emplearse para el mejoramiento de suelos de cultivos no hortícolas. En caso de realizar estas actividades a través de la contratación de agentes externos, estos deben contar con los permisos y autorizaciones de tipo ambiental requeridas para prestar servicios de recolección, transporte y disposición final de este tipo de residuos y el propietario del predio o a quien le corresponda, deberá mantener los soportes de las cantidades, fechas de realización de dichas actividades y certificaciones entregadas por la empresa prestadora de estos servicios y ser presentados cuando la autoridad ambiental realice el seguimiento y control al cumplimiento de obligaciones.
10. El cumplimiento a lo establecido en el Artículo 76 del Decreto 3930 de 2010 y a las normas de vertimientos establecidas en el decreto 1594 de 1984, que se encuentran transitoriamente vigentes por tanto, en cuanto el MAVDT expida las nuevas normas de vertimiento al suelo, la transición a su cumplimiento por parte de los usuarios existentes como es el caso del predio La Perseverancia se realizará de acuerdo con lo establecido en el Artículo 77 del Decreto 3930 de 2010 modificado por el Decreto 4728 de 2010.
11. El permiso otorgado será exclusivamente para la vivienda con la cual se proyectó el sistema.
12. De acuerdo a lo establecido en los artículos 43 y 44 del decreto 3930 de 2010, referente a la Evaluación Ambiental del Vertimiento y Plan de Gestión del Riesgo del Vertimiento, las viviendas campestres no aplican para el cumplimiento de estos artículos.
13. El propietario del predio deberá de conservar la vocación principal del uso de suelo establecida en el EOT del municipio de La Cumbre.

ARTICULO TERCERO: El incumplimiento por parte del señor FABIO LUIS CARDONA MEJIA, propietario del predio LA PERSEVERANCIA, a las normas de vertimientos establecidas en el presente permiso será causal de la aplicación de las medidas preventivas o sancionatorias establecidas en la ley 1333 de 2009.

ARTICULO CUARTO. *CANCELACIÓN TARIFA SERVICIO DE SEGUIMIENTO ANUAL*: Al Permiso de vertimientos que se otorga con el presente acto administrativo queda sujeto al pago anual por parte del señor FABIO LUIS CARDONA MEJIA a favor de la Corporación Autónoma Regional del Valle del Cauca – CVC, por los servicios de seguimiento del permiso de vertimientos, en los términos establecidos en la Resolución 0100 No. 0100-0197 de abril 17 de 2008, Resolución 0100 No. 0100- 0222 de 14 de abril de 2011, Resolución 0100 No. 0100-0107 de febrero 7 del 2012 o a la norma que la modifique o sustituya.

PARÁGRAFO PRIMERO: Para lo anterior, deberá entregarse en el mes de enero de cada año de operación del proyecto, obra o actividad, los costos históricos de operación del año anterior, y un estimativo de los costos de operación del año corriente y del siguiente año, todos expresados en moneda legal colombiana y al nivel de precios del mes de enero del año de suministro de la información, de acuerdo con el formato establecido.

PARÁGRAFO SEGUNDO: De no presentarse la información sobre los costos de operación del proyecto, obra o actividad en el mes de enero de cada año, la Corporación Autónoma Regional del Valle del Cauca – CVC, por intermedio de la Dirección Ambiental Regional Pacífico Este, cobrará por el servicio de seguimiento ambiental la tarifa resultante de los costos en que incurre la entidad para atender el servicio de seguimiento calculada de acuerdo al sistema y método del artículo 96 de la Ley 633 de 2000, sin tener en cuenta el tope de la tarifa señalado en la misma norma.

ARTÍCULO QUINTO: *RENOVACION*.- El señor FABIO LUIS CARDONA MEJIA, deberá tramitar la renovación del permiso por lo menos con noventa (90) días de antelación a la fecha de expiración del presente, de acuerdo con lo dispuesto en el Artículo 5° del Decreto 3930 de 2010.

ARTICULO SEXTO: *NOTIFICACION*.- Por el Proceso Administración de los Recursos Naturales y Uso del Territorio de la Dirección Ambiental Regional Pacífico Este, notificar la presente providencia en cumplimiento a lo dispuesto en los artículos 67, 68 y 69 de la Ley 1437 de 18 de enero de 2011 “Por la cual se expidió el Código de Procedimiento Administrativo y de lo Contenciosos Administrativo.

ARTICULO SEPTIMO: *PUBLICACIÓN*. El encabezamiento y la parte resolutive de la presente Resolución, se publicará por parte de la CVC en el boletín de actos administrativos de la entidad, de conformidad con lo dispuesto en el Artículo 71 de la Ley 99 de 1993.

ARTÍCULO OCTAVO: RECURSOS.- Contra la presente Resolución, procede por la vía gubernativa, el recurso de reposición ante el Director Territorial de la Dirección Ambiental Regional Pacífico este de la - CVC- y Apelación ante el Director General de la Corporación Autónoma Regional del Valle del Cauca-CVC-, del cual deberá hacerse uso dentro de los diez (10) días hábiles siguientes a la notificación Personal o al Aviso si fuere este el medio de notificación, acorde con lo dispuesto en el Código de Procedimiento Administrativo y de lo Contencioso Administrativo. (Ley 1437 de 2011).

Dada en el municipio de Dagua, a los

NOTIFÍQUESE, PUBLIQUESE Y CÚMPLASE

RODRIGO MERCADO SÁNCHEZ
Director Territorial (C)
Dirección Ambiental Regional Pacífico Este.

RESOLUCIÓN 0760 No. 038 DE 2014

(24 ENERO 2014)

**“POR LA CUAL SE OTORGA UN PERMISO DE VERTIMIENTOS AL SEÑOR
JEAN PAUL CHACON OCAMPO”**

El Director Territorial (C) de la Dirección Ambiental Regional Pacífico Este, de la Corporación Autónoma Regional del Valle del Cauca - CVC - en uso de las facultades legales contenidas en la Ley 99 del 22 de diciembre de 1993, Decreto 3930 de octubre 25 de 2010, Decreto 3100 de 2003 y 3440 de 2004, y en especial lo dispuesto en los acuerdos CD N° 20,21 del 25 de mayo de 2005 y la Resolución DG 498 del 22 de Julio de 2005 y demás normas concordantes y,

R E S U E L V E:

ARTICULO PRIMERO: OTORGAR, permiso de vertimientos de residuos líquidos al señor JEAN PAUL CHACON OCAMPO, identificado con cédula de ciudadanía No. 1.130.671.060 expedida en Cali - Valle, para las aguas residuales domésticas generadas por la vivienda familiar localizada en el predio denominado Sin Nombre, localizado en la vía a la Guaira, vereda Jiguales, corregimiento de Jiguales, municipio de la Cumbre, Departamento del Valle del Cauca.

PARAGRAFO: TERMINO.- El presente permiso se otorga por el término de cinco (5) años, contados a partir de la ejecutoria de la presente resolución.

ARTICULO SEGUNDO: OBLIGACIONES.- El señor JEAN PAUL CHACON OCAMPO, propietario del predio SIN NOMBRE, deberá cumplir ante la CVC con las siguientes obligaciones en el permiso de vertimientos:

1. El sistema debe ser construido acorde con los diseños presentados a la CVC. La responsabilidad de la calidad de las obras y la eficacia de las mismas frente al cumplimiento de la legislación ambiental colombiana es responsabilidad del diseñador y constructor. La CVC Dirección Ambiental Pacífico Este, efectuará el seguimiento y control de acuerdo al cronograma de construcción.
2. La TEE a la entrada de la trampa de grasas debe contar con un niple de 15 cm de longitud al igual que la TEE de salida. Estos niples deben ser dirigidos hacia el fondo de la estructura la cual se sugiere sea como mínimo de 0.80m de profundidad. A esta estructura solo deben ingresar las aguas procedentes de la cocina, lavadero, duchas y posteriormente ser llevadas al tanque séptico. Las estructuras (trampa de grasas y tanque séptico) deben de estar conectadas entre sí como mínimo por tubería de cuatro (4) pulgadas.
3. Se debe impermeabilizar el pozo de absorción construido para que opere como tanque séptico. Se deben instalara TEE`S a la entrada y salida de esta estructura.
4. Se deberá construir una caja de distribución e instalar zanjaz de infiltración con tubería de diámetro de cuatro (4) pulgadas; este se debe localizar en el lado derecho de la vivienda, cerca al tanque séptico. El número de ramales deberá de ser calculado teniendo en cuenta los ensayos de percolación. La construcción e instalación de las zanjaz se deberá aprovechar las curvas de nivel del terreno.
5. Teniendo en cuenta la pendiente del predio, se recomienda en la zona cercana al sistema de tratamiento de aguas residuales, la siembra de material vegetal como guadilla, pino, cañabrava, entre otros. Con lo anterior se busca prevenir fenómenos de remoción en masa en el sitio.
6. Las tapas de las unidades de los STAR deben quedar por encima del nivel del suelo a fin de permitir el desarrollo de las actividades de operación y mantenimiento de los módulos constituyentes del sistema.

7. Se debe evitar el ingreso de plásticos que puedan obstruir las estructuras, así mismo sustancias desinfectantes que puedan afectar el funcionamiento biológico del sistema de tratamiento de aguas residuales domésticas.
8. Realizar el mantenimiento de las estructuras constituyentes del sistema de tratamiento de aguas residuales con la frecuencia mínima que garantice su adecuada operación, la cual se establece de acuerdo con la inspección periódica de los STAR. Se debe llevar registro de las actividades de mantenimiento del STAR indicando las fechas de monitoreo, mantenimiento y reparación de las unidades, el registro debe estar soportado por las evidencias pertinentes (registro fotográfico, facturas por prestación del servicio, etc.).
9. Se debe garantizar el manejo y disposición final adecuada de los residuos generados como producto del mantenimiento periódico de cada una de las estructuras que conforman los STAR de tipo doméstico. Estos todos se pueden deshidratar y neutralizar con cal y emplearse para el mejoramiento de suelos de cultivos no hortícolas. En caso de realizar estas actividades a través de la contratación de agentes externos, estos deben contar con los permisos y autorizaciones de tipo ambiental requeridas para prestar servicios de recolección, transporte y disposición final de este tipo de residuos y el propietario del predio o a quien le corresponda, deberá mantener los soportes de las cantidades, fechas de realización de dichas actividades y certificaciones entregadas por la empresa prestadora de estos servicios y ser presentados cuando la autoridad ambiental realice el seguimiento y control al cumplimiento de obligaciones.
10. El cumplimiento a lo establecido en el Artículo 76 del Decreto 3930 de 2010 y a las normas de vertimientos establecidas en el decreto 1594 de 1984, que se encuentran transitoriamente vigentes por tanto, en cuanto el MAVDT expida las nuevas normas de vertimiento al suelo, la transición a su cumplimiento por parte de los usuarios existentes como es el caso del predio Sin Nombre se realizará de acuerdo con lo establecido en el Artículo 77 del Decreto 3930 de 2010 modificado por el Decreto 4728 de 2010.
11. El permiso otorgado será exclusivamente para la vivienda con la cual se proyectó el sistema.
12. De acuerdo a lo establecido en los artículos 43 y 44 del decreto 3930 de 2010, referente a la Evaluación Ambiental del Vertimiento y Plan de Gestión del Riesgo del Vertimiento, las viviendas campestres no aplican para el cumplimiento de estos artículos.
13. El propietario del predio deberá de conservar la vocación principal del uso de suelo establecida en el EOT del municipio de La Cumbre.

ARTICULO TERCERO: El incumplimiento por parte del señor JEAN PAUL CHACON OCAMPO, propietario del predio SIN NOMBRE, a las normas de vertimientos establecidas en el presente permiso será causal de la aplicación de las medidas preventivas o sancionatorias establecidas en la ley 1333 de 2009.

ARTICULO CUARTO. *CANCELACIÓN TARIFA SERVICIO DE SEGUIMIENTO ANUAL*: Al Permiso de vertimientos que se otorga con el presente acto administrativo queda sujeto al pago anual por parte del señor JEAN PAUL CHACON OCAMPO a favor de la Corporación Autónoma Regional del Valle del Cauca – CVC, por los servicios de seguimiento del permiso de vertimientos, en los términos establecidos en la Resolución 0100 No. 0100-0197 de abril 17 de 2008, Resolución 0100 No. 0100- 0222 de 14 de abril de 2011, Resolución 0100 No. 0100-0107 de febrero 7 del 2012 o a la norma que la modifique o sustituya.

PARÁGRAFO PRIMERO: Para lo anterior, deberá entregarse en el mes de enero de cada año de operación del proyecto, obra o actividad, los costos históricos de operación del año anterior, y un estimativo de los costos de operación del año corriente y del siguiente año, todos expresados en moneda legal colombiana y al nivel de precios del mes de enero del año de suministro de la información, de acuerdo con el formato establecido.

PARÁGRAFO SEGUNDO: De no presentarse la información sobre los costos de operación del proyecto, obra o actividad en el mes de enero de cada año, la Corporación Autónoma Regional del Valle del Cauca – CVC, por intermedio de la Dirección Ambiental Regional Pacífico Este, cobrará por el servicio de seguimiento ambiental la tarifa resultante de los costos en que incurre la entidad para atender el servicio de seguimiento calculada de acuerdo al sistema y método del artículo 96 de la Ley 633 de 2000, sin tener en cuenta el tope de la tarifa señalado en la misma norma.

ARTÍCULO QUINTO: *RENOVACION*.- El señor JEAN PAUL CHACON OCAMPO, deberá tramitar la renovación del permiso por lo menos con noventa (90) días de antelación a la fecha de expiración del presente, de acuerdo con lo dispuesto en el Artículo 5° del Decreto 3930 de 2010.

ARTICULO SEXTO: *NOTIFICACION*.- Por el Proceso Administración de los Recursos Naturales y Uso del Territorio de la Dirección Ambiental Regional Pacífico Este, notificar la presente providencia en cumplimiento a lo dispuesto en los artículos 67, 68 y 69 de la Ley 1437 de 18 de enero de 2011 “Por la cual se expidió el Código de Procedimiento Administrativo y de lo Contenciosos Administrativo.

ARTICULO SEPTIMO: *PUBLICACIÓN*. El encabezamiento y la parte resolutive de la presente Resolución, se publicará por parte de la CVC en el boletín de actos administrativos de la entidad, de conformidad con lo dispuesto en el Artículo 71 de la Ley 99 de 1993.

ARTÍCULO OCTAVO: RECURSOS.- Contra la presente Resolución, procede por la vía gubernativa, el recurso de reposición ante el Director Territorial de la Dirección Ambiental Regional Pacífico este de la - CVC- y Apelación ante el Director General de la Corporación Autónoma Regional del Valle del Cauca-CVC-, del cual deberá hacerse uso dentro de los diez (10) días hábiles siguientes a la notificación Personal o al Aviso si fuere este el medio de notificación, acorde con lo dispuesto en el Código de Procedimiento Administrativo y de lo Contencioso Administrativo. (Ley 1437 de 2011).

Dada en el municipio de Dagua, a los

NOTIFÍQUESE, PUBLIQUESE Y CÚMPLASE

RODRIGO MERCADO SÁNCHEZ
Director Territorial (C)
Dirección Ambiental Regional Pacífico Este.

RESOLUCIÓN 0760 No. 040 DE 2014

(**24 ENERO 2014**)

**“POR LA CUAL SE OTORGA UN PERMISO DE VERTIMIENTOS A LA SEÑORA
LUCELI CASTRO ZAMORANO”**

El Director Territorial (C) de la Dirección Ambiental Regional Pacífico Este, de la Corporación Autónoma Regional del Valle del Cauca - CVC - en uso de las facultades legales contenidas en la Ley 99 del 22 de diciembre de 1993, Decreto 3930 de octubre 25 de 2010, Decreto 3100 de 2003 y 3440 de 2004, y en especial lo dispuesto en los acuerdos CD N° 20,21 del 25 de mayo de 2005 y la Resolución DG 498 del 22 de Julio de 2005 y demás normas concordantes y,

R E S U E L V E:

ARTICULO PRIMERO: OTORGAR, permiso de vertimientos de residuos líquidos a la señora LUCELI CASTRO ZAMORANO, identificada con cédula de ciudadanía No. 66.985.525 expedida en Cali - Valle, para las aguas residuales domésticas generadas por la vivienda familiar localizada en el predio denominado SIN NOMBRE, localizado en la vía Altos Quiguata, vereda de Pavas, corregimiento de Pavas, municipio de La Cumbre, departamento del Valle del Cauca.

PARAGRAFO: TERMINO.- El presente permiso se otorga por el término de cinco (5) años, contados a partir de la ejecutoria de la presente resolución.

ARTICULO SEGUNDO: OBLIGACIONES.- La señora LUCELI CASTRO ZAMORANO, propietaria del predio SIN NOMBRE, deberá cumplir ante la CVC con las siguientes obligaciones en el permiso de vertimientos:

1. El sistema debe ser construido acorde con los diseños presentados a la CVC. La responsabilidad de la calidad de las obras y la eficacia de las mismas frente al cumplimiento de la legislación ambiental colombiana es responsabilidad del diseñador y constructor. La CVC Dirección Ambiental Pacífico Este, efectuará el seguimiento y control de acuerdo al cronograma de construcción.
2. La TEE a la entrada de la trampa de grasas debe contar con un niple de 15 cm de longitud al igual que la TEE de salida. Estos niples deben ser dirigidos hacia el fondo de la estructura la cual se sugiere sea como mínimo de 0.80m de profundidad. A esta estructura solo deben ingresar las aguas procedentes de la cocina, lavadero, duchas y posteriormente ser llevadas al tanque séptico. Las estructuras (trampa de grasas y tanque séptico) deben de estar conectadas entre sí como mínimo por tubería de cuatro (4) pulgadas.
3. Se debe impermeabilizar el pozo de absorción construido para que opere como tanque séptico. Se deben instalar TEE'S a la entrada y salida de esta estructura.
4. Se deberá construir una caja de distribución e instalar zanjales de infiltración con tubería de diámetro de cuatro (4) pulgadas; este se debe localizar en el lado derecho de la vivienda, cerca al tanque séptico. El número de ramales deberá de ser calculado teniendo en cuenta los ensayos de percolación. La construcción e instalación de las zanjales se deberá aprovechar las curvas de nivel del terreno.
5. Teniendo en cuenta la pendiente del predio, se recomienda en la zona cercana al sistema de tratamiento de aguas residuales, la siembra de material vegetal como guadilla, pino, cañabrava, entre otros. Con lo anterior se busca prevenir fenómenos de remoción en masa en el sitio.
6. Las tapas de las unidades de los STAR deben quedar por encima del nivel del suelo a fin de permitir el desarrollo de las actividades de operación y mantenimiento de los módulos constituyentes del sistema.

7. Se debe evitar el ingreso de plásticos que puedan obstruir las estructuras, así mismo sustancias desinfectantes que puedan afectar el funcionamiento biológico del sistema de tratamiento de aguas residuales domésticas.
8. Realizar el mantenimiento de las estructuras constituyentes del sistema de tratamiento de aguas residuales con la frecuencia mínima que garantice su adecuada operación, la cual se establece de acuerdo con la inspección periódica de los STAR. Se debe llevar registro de las actividades de mantenimiento del STAR indicando las fechas de monitoreo, mantenimiento y reparación de las unidades, el registro debe estar soportado por las evidencias pertinentes (registro fotográfico, facturas por prestación del servicio, etc.).
9. Se debe garantizar el manejo y disposición final adecuada de los residuos generados como producto del mantenimiento periódico de cada una de las estructuras que conforman los STAR de tipo doméstico. Estos lodos se pueden deshidratar y neutralizar con cal y emplearse para el mejoramiento de suelos de cultivos no hortícolas. En caso de realizar estas actividades a través de la contratación de agentes externos, estos deben contar con los permisos y autorizaciones de tipo ambiental requeridas para prestar servicios de recolección, transporte y disposición final de este tipo de residuos y el propietario del predio o a quien le corresponda, deberá mantener los soportes de las cantidades, fechas de realización de dichas actividades y certificaciones entregadas por la empresa prestadora de estos servicios y ser presentados cuando la autoridad ambiental realice el seguimiento y control al cumplimiento de obligaciones.
10. El cumplimiento a lo establecido en el Artículo 76 del Decreto 3930 de 2010 y a las normas de vertimientos establecidas en el decreto 1594 de 1984, que se encuentran transitoriamente vigentes por tanto, en cuanto el MAVDT expida las nuevas normas de vertimiento al suelo, la transición a su cumplimiento por parte de los usuarios existentes como es el caso del predio Sin Nombre se realizará de acuerdo con lo establecido en el Artículo 77 del Decreto 3930 de 2010 modificado por el Decreto 4728 de 2010.
11. El permiso otorgado será exclusivamente para la vivienda con la cual se proyectó el sistema.
12. De acuerdo a lo establecido en los artículos 43 y 44 del decreto 3930 de 2010, referente a la Evaluación Ambiental del Vertimiento y Plan de Gestión del Riesgo del Vertimiento, las viviendas campestres no aplican para el cumplimiento de estos artículos.
13. El propietario del predio deberá de conservar la vocación principal del uso de suelo establecida en el EOT del municipio de La Cumbre.

ARTICULO TERCERO: El incumplimiento por parte de la señora LUCELI CASTRO ZAMORANO, propietaria del predio SIN NOMBRE, a las normas de vertimientos establecidas en el presente permiso será causal de la aplicación de las medidas preventivas o sancionatorias establecidas en la ley 1333 de 2009.

ARTICULO CUARTO. *CANCELACIÓN TARIFA SERVICIO DE SEGUIMIENTO ANUAL*: Al Permiso de vertimientos que se otorga con el presente acto administrativo queda sujeto al pago anual por parte de la señora LUCELI CASTRO ZAMORANO a favor de la Corporación Autónoma Regional del Valle del Cauca – CVC, por los servicios de seguimiento del permiso de vertimientos, en los términos establecidos en la Resolución 0100 No. 0100-0197 de abril 17 de 2008, Resolución 0100 No. 0100- 0222 de 14 de abril de 2011, Resolución 0100 No. 0100-0107 de febrero 7 del 2012 o a la norma que la modifique o sustituya.

PARÁGRAFO PRIMERO: Para lo anterior, deberá entregarse en el mes de enero de cada año de operación del proyecto, obra o actividad, los costos históricos de operación del año anterior, y un estimativo de los costos de operación del año corriente y del siguiente año, todos expresados en moneda legal colombiana y al nivel de precios del mes de enero del año de suministro de la información, de acuerdo con el formato establecido.

PARÁGRAFO SEGUNDO: De no presentarse la información sobre los costos de operación del proyecto, obra o actividad en el mes de enero de cada año, la Corporación Autónoma Regional del Valle del Cauca – CVC, por intermedio de la Dirección Ambiental Regional Pacífico Este, cobrará por el servicio de seguimiento ambiental la tarifa resultante de los costos en que incurre la entidad para atender el servicio de seguimiento calculada de acuerdo al sistema y método del artículo 96 de la Ley 633 de 2000, sin tener en cuenta el tope de la tarifa señalado en la misma norma.

ARTÍCULO QUINTO: *RENOVACION*.- La señora LUCELI CASTRO ZAMORANO, deberá tramitar la renovación del permiso por lo menos con noventa (90) días de antelación a la fecha de expiración del presente, de acuerdo con lo dispuesto en el Artículo 5° del Decreto 3930 de 2010.

ARTICULO SEXTO: *NOTIFICACION*.- Por el Proceso Administración de los Recursos Naturales y Uso del Territorio de la Dirección Ambiental Regional Pacífico Este, notificar la presente providencia en cumplimiento a lo dispuesto en los artículos 67, 68 y 69 de la Ley 1437 de 18 de enero de 2011 “Por la cual se expidió el Código de Procedimiento Administrativo y de lo Contenciosos Administrativo.

ARTICULO SEPTIMO: *PUBLICACIÓN*. El encabezamiento y la parte resolutive de la presente Resolución, se publicará por parte de la CVC en el boletín de actos administrativos de la entidad, de conformidad con lo dispuesto en el Artículo 71 de la Ley 99 de 1993.

ARTÍCULO OCTAVO: RECURSOS.- Contra la presente Resolución, procede por la vía gubernativa, el recurso de reposición ante el Director Territorial de la Dirección Ambiental Regional Pacífico este de la - CVC- y Apelación ante el Director General de la Corporación Autónoma Regional del Valle del Cauca-CVC-, del cual deberá hacerse uso dentro de los diez (10) días hábiles siguientes a la notificación Personal o al Aviso si fuere este el medio de notificación, acorde con lo dispuesto en el Código de Procedimiento Administrativo y de lo Contencioso Administrativo. (Ley 1437 de 2011).

Dada en el municipio de Dagua, a los

NOTIFÍQUESE, PUBLIQUESE Y CÚMPLASE

RODRIGO MERCADO SÁNCHEZ
Director Territorial (C)
Dirección Ambiental Regional Pacífico Este.

RESOLUCIÓN 0760 No. 034 DE 2014

(22 ENERO 2014)

**“POR LA CUAL SE OTORGA UN PERMISO DE VERTIMIENTOS A LA SEÑORA
NANCY MILLAN MERCHAN”**

El Director Territorial (C) de la Dirección Ambiental Regional Pacífico Este, de la Corporación Autónoma Regional del Valle del Cauca - CVC - en uso de las facultades legales contenidas en la Ley 99 del 22 de diciembre de 1993, Decreto 3930 de octubre 25 de 2010, Decreto 3100 de 2003 y 3440 de 2004, y en especial lo dispuesto en los acuerdos CD N° 20,21 del 25 de mayo de 2005 y la Resolución DG 498 del 22 de Julio de 2005 y demás normas concordantes y

R E S U E L V E:

ARTICULO PRIMERO: OTORGAR, permiso de vertimientos de residuos líquidos a la señora NANCY MILLAN MERCHAN, identificada con cédula de ciudadanía No. 31.491.169 expedida en Zarzal - Valle, para las aguas residuales domésticas generadas por la vivienda familiar localizada en el predio denominado EBENEZER, localizado en la vereda La Ventura, municipio de la Cumbre, departamento del Valle del Cauca.

PARAGRAFO: TERMINO.- El presente permiso se otorga por el término de cinco (5) años, contados a partir de la ejecutoria de la presente resolución.

ARTICULO SEGUNDO: OBLIGACIONES.- La señora NANCY MILLAN MERCHAN, propietaria del predio EBENEZER, deberá cumplir ante la CVC con las siguientes obligaciones en el permiso de vertimientos:

1. El sistema debe ser construido acorde con los diseños presentados a la CVC. La responsabilidad de la calidad de las obras y la eficacia de las mismas frente al cumplimiento de la legislación ambiental colombiana es responsabilidad del diseñador y constructor. La CVC Dirección Ambiental Pacífico Este, efectuará el seguimiento y control de acuerdo al cronograma de construcción.
2. La TEE a la entrada de la trampa de grasas debe contar con un niple de 15 cm de longitud al igual que la TEE de salida. Estos niples deben ser dirigidos hacia el fondo de la estructura la cual se sugiere sea como mínimo de 0.80m de profundidad. A esta estructura solo deben ingresar las aguas procedentes de la cocina, lavadero, duchas y posteriormente ser llevadas al tanque séptico. Las estructuras (trampa de grasas y tanque séptico) deben de estar conectadas entre sí como mínimo por tubería de cuatro (4) pulgadas.
3. Se debe impermeabilizar el pozo de absorción construido para que opere como tanque séptico. Se deben instalar TEE`S a la entrada y salida de esta estructura.
4. Se deberá construir una caja de distribución e instalar zanjas de infiltración con tubería de diámetro de cuatro (4) pulgadas; este se debe localizar en el lado derecho de la vivienda, cerca al tanque séptico. El número de ramales deberá de ser calculado teniendo en cuenta los ensayos de percolación. La construcción e instalación de las zanjas se deberá aprovechar las curvas de nivel del terreno.
5. Teniendo en cuenta la pendiente del predio, se recomienda en la zona cercana al sistema de tratamiento de aguas residuales, la siembra de material vegetal como guadilla, pino, cañabrava, entre otros. Con lo anterior se busca prevenir fenómenos de remoción en masa en el sitio.
6. Las tapas de las unidades de los STAR deben quedar por encima del nivel del suelo a fin de permitir el desarrollo de las actividades de operación y mantenimiento de los módulos constituyentes del sistema.

7. Se debe evitar el ingreso de plásticos que puedan obstruir las estructuras, así mismo sustancias desinfectantes que puedan afectar el funcionamiento biológico del sistema de tratamiento de aguas residuales domésticas.
8. Realizar el mantenimiento de las estructuras constituyentes del sistema de tratamiento de aguas residuales con la frecuencia mínima que garantice su adecuada operación, la cual se establece de acuerdo con la inspección periódica de los STAR. Se debe llevar registro de las actividades de mantenimiento del STAR indicando las fechas de monitoreo, mantenimiento y reparación de las unidades, el registro debe estar soportado por las evidencias pertinentes (registro fotográfico, facturas por prestación del servicio, etc.).
9. Se debe garantizar el manejo y disposición final adecuada de los residuos generados como producto del mantenimiento periódico de cada una de las estructuras que conforman los STAR de tipo doméstico. Estos lodos se pueden deshidratar y neutralizar con cal y emplearse para el mejoramiento de suelos de cultivos no hortícolas. En caso de realizar estas actividades a través de la contratación de agentes externos, estos deben contar con los permisos y autorizaciones de tipo ambiental requeridas para prestar servicios de recolección, transporte y disposición final de este tipo de residuos y el propietario del predio o a quien le corresponda, deberá mantener los soportes de las cantidades, fechas de realización de dichas actividades y certificaciones entregadas por la empresa prestadora de estos servicios y ser presentados cuando la autoridad ambiental realice el seguimiento y control al cumplimiento de obligaciones.
10. El cumplimiento a lo establecido en el Artículo 76 del Decreto 3930 de 2010 y a las normas de vertimientos establecidas en el decreto 1594 de 1984, que se encuentran transitoriamente vigentes por tanto, en cuanto el MAVDT expida las nuevas normas de vertimiento al suelo, la transición a su cumplimiento por parte de los usuarios existentes como es el caso del predio Ebenezer se realizará de acuerdo con lo establecido en el Artículo 77 del Decreto 3930 de 2010 modificado por el Decreto 4728 de 2010.
11. El permiso otorgado será exclusivamente para la vivienda con la cual se proyectó el sistema.
12. De acuerdo a lo establecido en los artículos 43 y 44 del decreto 3930 de 2010, referente a la Evaluación Ambiental del Vertimiento y Plan de Gestión del Riesgo del Vertimiento, las viviendas campestres no aplican para el cumplimiento de estos artículos.
13. El propietario del predio deberá de conservar la vocación principal del uso de suelo establecida en el EOT del municipio de La Cumbre.

ARTICULO TERCERO: El incumplimiento por parte de la señora NANCY MILLAN MERCHAN, propietaria del predio EBENEZER, a las normas de vertimientos establecidas en el presente permiso será causal de la aplicación de las medidas preventivas o sancionatorias establecidas en la ley 1333 de 2009.

ARTICULO CUARTO. *CANCELACIÓN TARIFA SERVICIO DE SEGUIMIENTO ANUAL*: Al Permiso de vertimientos que se otorga con el presente acto administrativo queda sujeto al pago anual por parte de la señora NANCY MILLAN MERCHAN a favor de la Corporación Autónoma Regional del Valle del Cauca – CVC, por los servicios de seguimiento del permiso de vertimientos, en los términos establecidos en la Resolución 0100 No. 0100-0197 de abril 17 de 2008, Resolución 0100 No. 0100- 0222 de 14 de abril de 2011, Resolución 0100 No. 0100-0107 de febrero 7 del 2012 o a la norma que la modifique o sustituya.

PARÁGRAFO PRIMERO: Para lo anterior, deberá entregarse en el mes de enero de cada año de operación del proyecto, obra o actividad, los costos históricos de operación del año anterior, y un estimativo de los costos de operación del año corriente y del siguiente año, todos expresados en moneda legal colombiana y al nivel de precios del mes de enero del año de suministro de la información, de acuerdo con el formato establecido.

PARÁGRAFO SEGUNDO: De no presentarse la información sobre los costos de operación del proyecto, obra o actividad en el mes de enero de cada año, la Corporación Autónoma Regional del Valle del Cauca – CVC, por intermedio de la Dirección Ambiental Regional Pacífico Este, cobrará por el servicio de seguimiento ambiental la tarifa resultante de los costos en que incurre la entidad para atender el servicio de seguimiento calculada de acuerdo al sistema y método del artículo 96 de la Ley 633 de 2000, sin tener en cuenta el tope de la tarifa señalado en la misma norma.

ARTÍCULO QUINTO: *RENOVACION*.- La señora NANCY MILLAN MERCHAN, deberá tramitar la renovación del permiso por lo menos con noventa (90) días de antelación a la fecha de expiración del presente, de acuerdo con lo dispuesto en el Artículo 5° del Decreto 3930 de 2010.

ARTICULO SEXTO: *NOTIFICACION*.- Por el Proceso Administración de los Recursos Naturales y Uso del Territorio de la Dirección Ambiental Regional Pacífico Este, notificar la presente providencia en cumplimiento a lo dispuesto en los artículos 67, 68 y 69 de la Ley 1437 de 18 de enero de 2011 “Por la cual se expidió el Código de Procedimiento Administrativo y de lo Contenciosos Administrativo.

ARTICULO SEPTIMO: *PUBLICACIÓN*. El encabezamiento y la parte resolutive de la presente Resolución, se publicará por parte de la CVC en el boletín de actos administrativos de la entidad, de conformidad con lo dispuesto en el Artículo 71 de la Ley 99 de 1993.

ARTÍCULO OCTAVO: RECURSOS.- Contra la presente Resolución, procede por la vía gubernativa, el recurso de reposición ante el Director Territorial de la Dirección Ambiental Regional Pacífico este de la - CVC- y Apelación ante el Director General de la Corporación Autónoma Regional del Valle del Cauca-CVC-, del cual deberá hacerse uso dentro de los diez (10) días hábiles siguientes a la notificación Personal o al Aviso si fuere este el medio de notificación, acorde con lo dispuesto en el Código de Procedimiento Administrativo y de lo Contencioso Administrativo. (Ley 1437 de 2011).

Dada en el municipio de Dagua, a los

NOTIFÍQUESE, PUBLIQUESE Y CÚMPLASE

RODRIGO MERCADO SÁNCHEZ
Director Territorial (C)
Dirección Ambiental Regional Pacífico Este.

RESOLUCIÓN 0760 No. 025 DE 2014

(08 ENERO 2014)

“POR LA CUAL SE OTORGA UN PERMISO DE VERTIMIENTOS AL SEÑOR NELSON BARRERA FRANCO”

El Director Territorial (C) de la Dirección Ambiental Regional Pacífico Este, de la Corporación Autónoma Regional del Valle del Cauca - CVC - en uso de las facultades legales contenidas en la Ley 99 del 22 de diciembre de 1993, Decreto 3930 de octubre 25 de 2010, Decreto 3100 de 2003 y 3440 de 2004, y en especial lo dispuesto en los Acuerdos CD N° 20,21 del 25 de mayo de 2005 y la Resolución DG 498 del 22 de Julio de 2005 y demás normas concordantes y,

R E S U E L V E:

ARTICULO PRIMERO: OTORGAR, al señor NELSON BARRERA FRANCO, identificado con cédula de ciudadanía No. 14.873.749 expedida en Buga - Valle, PERMISO DE VERTIMIENTOS para la actividad porcícola que realiza en la PORCÍCOLA SANTA ISABEL, y para las aguas residuales domésticas generadas por la vivienda familiar, en el predio denominado Porcícola Santa Isabel, localizado en la vereda Santa Rosa, corregimiento de Santa Rosa, municipio de Restrepo, departamento del Valle del Cauca.

PARAGRAFOPRIMERO: TERMINO.- El presente permiso se otorga por el término de cinco (5) años, contados a partir de la ejecutoria de la presente resolución.

PARAGRAFO SEGUNDO: El Sistema debe ser construido acorde con los diseños, propuesta, planos y memorias de cálculo presentados ante la CVC, que obran en el expediente 0761-036-014-051-2013.

ARTICULO SEGUNDO: OBLIGACIONES.- El señor NELSON BARRERA FRANCO, propietario del predio PORCÍCOLA SANTA ISABEL, deberá cumplir ante la CVC con las siguientes obligaciones en el permiso de vertimientos:

1. El sistema debe ser construido acorde con los diseños presentados ante la CVC. La responsabilidad de la calidad de las obras y la eficacia de las mismas frente al cumplimiento de la legislación ambiental colombiana son responsabilidad del diseñador y constructor.
2. En los corrales se debe incrementar la recolección del estiércol en seco y su deshidratación para prevenir la generación de olores y de vectores como moscas.
3. Para garantizar el control de la carga de diseño a tratar en el biodigestor debe existir restricciones en las válvulas de control de flujo de los bebederos y estandarizar el tiempo de lavado de los corrales. Continuar con el mantenimiento de los mismos y si es posible con el uso de equipos de lavado a presión, los cuales están diseñados para disminuir el gasto de agua y hacer más eficiente el mantenimiento de los corrales. No deben de existir puntos de resalto hidráulico en ninguna de las estructuras que conforman el sistema, esto previene la generación de olores ofensivos. Aquellas estructuras donde se produzcan procesos anaeróbicos debe construir su respectiva tapa.
4. Aumentar en los alrededores del predio el manejo de barreras vivas como el cultivo de plantas aromáticas que permitan mimetizar los olores que se originan por el desarrollo de la actividad.
5. Para evitar la generación de olores ofensivos por el exceso de humedad en la porcínaza y que puedan afectar a los habitantes de la zona, se debe efectuar el arreglo de las cubiertas de los corrales donde se incluya el manejo de las aguas lluvias.

6. Realizar el mantenimiento de las estructuras constituyentes del Sistema de Tratamiento de Aguas Residuales con la frecuencia mínima que garantice su adecuada operación, la cual se establece de acuerdo con la inspección periódica de los STAR. Se debe llevar registro de las actividades de mantenimiento del STAR indicando las fechas de monitoreo, mantenimiento y reparación de las unidades, el registro debe estar soportado por las evidencias pertinentes (registro fotográfico, facturas por prestación del servicio, etc.).
7. Allegar el Plan de Gestión del Riesgo del Permiso de Vertimientos de acuerdo a lo establecido en la Resolución 1514 de 2012 del Ministerio de Ambiente y Desarrollo Sostenible. Este plan debe incluir el análisis del riesgo, medidas de prevención y mitigación, protocolos de emergencia y contingencia y programa de rehabilitación y recuperación con su respectiva asignación presupuestal.
8. Instalar en un lugar visible y cubierto el punto de disposición y segregación de los residuos sólidos. Los residuos peligrosos deben ser manejados por medio de una empresa o persona acreditada para tal fin. Es necesario presentar ante la CVC-Dirección Ambiental Regional Pacifico Este la certificación en donde se acredite la recolección y la disposición final de estos residuos.
9. Presentar ante la CVC-Dirección Ambiental Regional Pacifico Este, una vez al año la caracterización procedente del sistema de tratamiento de aguas residuales. Lo anterior permite determinar la capacidad del sistema en porcentaje de control definidos en el decreto 1594 de 1984.

El muestreo se debe de realizar a la entrada y salida del sistema. Debe der ser un muestreo integrado y efectuado por un laboratorio acreditado por el IDEAM.

ARTÍCULO TERCERO: El incumplimiento por parte del señor NELSON BARRERA FRANCO, propietario del predio PORCÍCOLA SANTA ISABEL, a las normas de vertimientos establecidas en el presente permiso será causal de la aplicación de las medidas preventivas o sancionatorias establecidas en la Ley 1333 de 2009.

ARTICULO CUARTO. *CANCELACIÓN TARIFA SERVICIO DE SEGUIMIENTO ANUAL*: Al Permiso de vertimientos que se otorga con el presente acto administrativo queda sujeto al pago anual por parte del señor NELSON BARRERA FRANCO a favor de la Corporación Autónoma Regional del Valle del Cauca – CVC, por los servicios de seguimiento del permiso de vertimientos, en los términos establecidos en la Resolución 0100 No. 0100-0197 de abril 17 de 2008, Resolución 0100 No. 0100- 0222 de 14 de abril de 2011, Resolución 0100 No. 0100-0107 de febrero 7 del 2012 o a la norma que la modifique o sustituya.

PARÁGRAFO PRIMERO: Para lo anterior, deberá entregarse en el mes de enero de cada año de operación del proyecto, obra o actividad, los costos históricos de operación del año anterior, y un estimativo de los costos de operación del año corriente y del siguiente año, todos expresados en moneda legal colombiana y al nivel de precios del mes de enero del año de suministro de la información, de acuerdo con el formato establecido.

PARÁGRAFO SEGUNDO: De no presentarse la información sobre los costos de operación del proyecto, obra o actividad en el mes de enero de cada año, la Corporación Autónoma Regional del Valle del Cauca – CVC, por intermedio de la Dirección Ambiental Regional Pacifico Este, cobrará por el servicio de seguimiento ambiental la tarifa resultante de los costos en que incurre la entidad para atender el servicio de seguimiento calculada de acuerdo al sistema y método del artículo 96 de la Ley 633 de 2000, sin tener en cuenta el tope de la tarifa señalado en la misma norma.

ARTÍCULO QUINTO: *RENOVACION*.- El señor NELSON BARRERA FRANCO, deberá tramitar la renovación del permiso por lo menos con noventa (90) días de antelación a la fecha de expiración del presente, de acuerdo con lo dispuesto en el Artículo 5° del Decreto 3930 de 2010.

ARTICULO SEXTO: *NOTIFICACION*.- Por el Proceso Administración de los Recursos Naturales y Uso del Territorio de la Dirección Ambiental Regional Pacifico Este, notificar la presente providencia en cumplimiento a lo dispuesto en los artículos 67, 68 y 69 de la Ley 1437 de 18 de enero de 2011 "Por la cual se expidió el Código de Procedimiento Administrativo y de lo Contenciosos Administrativo.

ARTICULO SEPTIMO: *PUBLICACIÓN*. El encabezamiento y la parte resolutive de la presente Resolución, se publicará por parte de la CVC en el boletín de actos administrativos de la entidad, de conformidad con lo dispuesto en el Artículo 71 de la Ley 99 de 1993.

ARTÍCULO OCTAVO: *RECURSOS*.- Contra la presente Resolución, procede por la vía gubernativa, el recurso de reposición ante el Director territorial de la Dirección Ambiental Regional Pacifico este de la - CVC- y Apelación ante el Director general de la Corporación Autónoma Regional del Valle del Cauca-CVC-, del cual deberá hacerse uso dentro de los diez (10) días hábiles siguientes a la notificación Personal o al Aviso si fuere este el medio de notificación, acorde con lo dispuesto en el Código de Procedimiento Administrativo y de lo Contencioso Administrativo. (Ley 1437 de 2011).

Dada en el municipio de Dagua, a los

NOTIFÍQUESE, PUBLIQUESE Y CÚMPLASE

RODRIGO MERCADO SÁNCHEZ
Director Territorial (C)
Dirección Ambiental Regional Pacífico Este.

RESOLUCIÓN 0760 No. 035 DE 2014

(22 ENERO 2014)

**“POR LA CUAL SE OTORGA UN PERMISO DE VERTIMIENTOS AL SEÑOR
NELSON RIVERA ESPINOSA”**

El Director Territorial (C) de la Dirección Ambiental Regional Pacífico Este, de la Corporación Autónoma Regional del Valle del Cauca - CVC - en uso de las facultades legales contenidas en la Ley 99 del 22 de diciembre de 1993, Decreto 3930 de octubre 25 de 2010, Decreto 3100 de 2003 y 3440 de 2004, y en especial lo dispuesto en los acuerdos CD N° 20,21 del 25 de mayo de 2005 y la Resolución DG 498 del 22 de Julio de 2005 y demás normas concordantes y

R E S U E L V E:

ARTICULO PRIMERO: OTORGAR, permiso de vertimientos de residuos líquidos al señor NELSON RIVERA ESPINOSA, identificado con cédula de ciudadanía No. 10.067.145 expedida en Pereira - Risaralda, para las aguas residuales domésticas generadas por la vivienda familiar localizada en el predio denominado LOS GUAYABOS, localizado en la vereda Pavas, corregimiento de Pavas, municipio de la Cumbre, departamento del Valle del Cauca.

PARAGRAFO: TERMINO.- El presente permiso se otorga por el término de cinco (5) años, contados a partir de la ejecutoria de la presente resolución.

ARTICULO SEGUNDO: OBLIGACIONES.- El señor NELSON RIVERA ESPINOSA, propietario del predio LOS GUAYABOS, deberá cumplir ante la CVC con las siguientes obligaciones en el permiso de vertimientos:

1. El sistema debe ser construido acorde con los diseños presentados a la CVC. La responsabilidad de la calidad de las obras y la eficacia de las mismas frente al cumplimiento de la legislación ambiental colombiana es responsabilidad del diseñador y constructor. La CVC Dirección Ambiental Pacífico Este, efectuará el seguimiento y control de acuerdo al cronograma de construcción.
2. La TEE a la entrada de la trampa de grasas debe contar con un niple de 15 cm de longitud al igual que la TEE de salida. Estos niples deben ser dirigidos hacia el fondo de la estructura la cual se sugiere sea como mínimo de 0.80m de profundidad. A esta estructura solo deben ingresar las aguas procedentes de la cocina, lavadero, duchas y posteriormente ser llevadas al tanque séptico. Las estructuras (trampa de grasas y tanque séptico) deben de estar conectadas entre sí como mínimo por tubería de cuatro (4) pulgadas.
3. Se debe impermeabilizar el pozo de absorción construido para que opere como tanque séptico. Se deben instalara TEE'S a la entrada y salida de esta estructura.
4. Se deberá construir una caja de distribución e instalar zanjias de infiltración con tubería de diámetro de cuatro (4) pulgadas; este se debe localizar en el lado derecho de la vivienda, cerca al tanque séptico. El número de ramales deberá de ser calculado teniendo en cuenta los ensayos de percolación. La construcción e instalación de las zanjias se deberá aprovechar las curvas de nivel del terreno.
5. Teniendo en cuenta la pendiente del predio, se recomienda en la zona cercana al sistema de tratamiento de aguas residuales, la siembra de material vegetal como guadilla, pino, cañabrava, entre otros. Con lo anterior se busca prevenir fenómenos de remoción en masa en el sitio.
6. Las tapas de las unidades de los STAR deben quedar por encima del nivel del suelo a fin de permitir el desarrollo de las actividades de operación y mantenimiento de los módulos constituyentes del sistema.
7. Se debe evitar el ingreso de plásticos que puedan obstruir las estructuras, así mismo sustancias desinfectantes que puedan afectar el funcionamiento biológico del Sistema Tratamiento de Aguas Residuales Domésticas.
8. Realizar el mantenimiento de las estructuras constituyentes del Sistema de Tratamiento de Aguas Residuales con la frecuencia mínima que garantice su adecuada operación, la cual se establece de acuerdo con la inspección periódica de los STAR. Se debe llevar registro de las actividades de mantenimiento del STAR indicando las fechas de monitoreo,

mantenimiento y reparación de las unidades, el registro debe estar soportado por las evidencias pertinentes (registro fotográfico, facturas por prestación del servicio, etc.).

9. Se debe garantizar el manejo y disposición final adecuada de los residuos generados como producto del mantenimiento periódico de cada una de las estructuras que conforman los STAR de tipo doméstico. Estos lodos se pueden deshidratar y neutralizar con cal y emplearse para el mejoramiento de suelos de cultivos no hortícolas. En caso de realizar estas actividades a través de la contratación de agentes externos, estos deben contar con los permisos y autorizaciones de tipo ambiental requeridas para prestar servicios de recolección, transporte y disposición final de este tipo de residuos y el propietario del predio o a quien le corresponda, deberá mantener los soportes de las cantidades, fechas de realización de dichas actividades y certificaciones entregadas por la empresa prestadora de estos servicios y ser presentados cuando la autoridad ambiental realice el seguimiento y control al cumplimiento de obligaciones.
10. El cumplimiento a lo establecido en el Artículo 76 del Decreto 3930 de 2010 y a las normas de vertimientos establecidas en el decreto 1594 de 1984, que se encuentran transitoriamente vigentes por tanto, en cuanto el MAVDT expida las nuevas normas de vertimiento al suelo, la transición a su cumplimiento por parte de los usuarios existentes como es el caso del predio Los Guayabos se realizará de acuerdo con lo establecido en el Artículo 77 del Decreto 3930 de 2010 modificado por el Decreto 4728 de 2010.
11. El permiso otorgado será exclusivamente para la vivienda con la cual se proyectó el sistema.
12. De acuerdo a lo establecido en los artículos 43 y 44 del decreto 3930 de 2010, referente a la Evaluación Ambiental del Vertimiento y Plan de Gestión del Riesgo del Vertimiento, las viviendas campestres no aplican para el cumplimiento de estos artículos.
13. El propietario del predio deberá de conservar la vocación principal del uso de suelo establecida en el EOT del municipio de La Cumbre.

ARTICULO TERCERO: El incumplimiento por parte del señor NELSON RIVERA ESPINOSA, propietario del predio LOS GUAYABOS, a las normas de vertimientos establecidas en el presente permiso será causal de la aplicación de las medidas preventivas o sancionatorias establecidas en la ley 1333 de 2009.

ARTICULO CUARTO. *CANCELACIÓN TARIFA SERVICIO DE SEGUIMIENTO ANUAL*: Al Permiso de vertimientos que se otorga con el presente acto administrativo queda sujeto al pago anual por parte del señor NELSON RIVERA ESPINOSA a favor de la Corporación Autónoma Regional del Valle del Cauca – CVC, por los servicios de seguimiento del permiso de vertimientos, en los términos establecidos en la Resolución 0100 No. 0100-0197 de abril 17 de 2008, Resolución 0100 No. 0100- 0222 de 14 de abril de 2011, Resolución 0100 No. 0100-0107 de febrero 7 del 2012 o a la norma que la modifique o sustituya.

PARÁGRAFO PRIMERO: Para lo anterior, deberá entregarse en el mes de enero de cada año de operación del proyecto, obra o actividad, los costos históricos de operación del año anterior, y un estimativo de los costos de operación del año corriente y del siguiente año, todos expresados en moneda legal colombiana y al nivel de precios del mes de enero del año de suministro de la información, de acuerdo con el formato establecido.

PARÁGRAFO SEGUNDO: De no presentarse la información sobre los costos de operación del proyecto, obra o actividad en el mes de enero de cada año, la Corporación Autónoma Regional del Valle del Cauca – CVC, por intermedio de la Dirección Ambiental Regional Pacífico Este, cobrará por el servicio de seguimiento ambiental la tarifa resultante de los costos en que incurre la entidad para atender el servicio de seguimiento calculada de acuerdo al sistema y método del artículo 96 de la Ley 633 de 2000, sin tener en cuenta el tope de la tarifa señalado en la misma norma.

ARTÍCULO QUINTO: *RENOVACION*.- El señor NELSON RIVERA ESPINOSA, deberá tramitar la renovación del permiso por lo menos con noventa (90) días de antelación a la fecha de expiración del presente, de acuerdo con lo dispuesto en el Artículo 5° del Decreto 3930 de 2010.

ARTICULO SEXTO: *NOTIFICACION*.- Por el Proceso Administración de los Recursos Naturales y Uso del Territorio de la Dirección Ambiental Regional Pacífico Este, notificar la presente providencia en cumplimiento a lo dispuesto en los artículos 67, 68 y 69 de la Ley 1437 de 18 de enero de 2011 "Por la cual se expidió el Código de Procedimiento Administrativo y de lo Contencioso Administrativo.

ARTICULO SEPTIMO: *PUBLICACIÓN*. El encabezamiento y la parte resolutive de la presente Resolución, se publicará por parte de la CVC en el boletín de actos administrativos de la entidad, de conformidad con lo dispuesto en el Artículo 71 de la Ley 99 de 1993.

ARTÍCULO OCTAVO: *RECURSOS*.- Contra la presente Resolución, procede por la vía gubernativa, el recurso de reposición ante el Director Territorial de la Dirección Ambiental Regional Pacífico este de la - CVC- y Apelación ante el Director General de la Corporación Autónoma Regional del Valle del Cauca-CVC-, del cual deberá hacerse uso dentro de los diez (10) días hábiles siguientes a la notificación Personal o al Aviso si fuere este el medio de notificación, acorde con lo dispuesto en el Código de Procedimiento Administrativo y de lo Contencioso Administrativo. (Ley 1437 de 2011).

Dada en el municipio de Dagua, a los

NOTIFÍQUESE, PUBLIQUESE Y CÚMPLASE

RODRIGO MERCADO SÁNCHEZ
Director Territorial (C)
Dirección Ambiental Regional Pacífico Este.

RESOLUCION 0760 No 044 DE 2014

(29 ENERO 2014)

“POR LA CUAL SE DECIDE DE FONDO UN TRAMITE ADMINISTRATIVO AMBIENTAL SANCIONATORIO, A LA SEÑORA OLGA CABRERA”

El Director Territorial (C) de la Dirección Ambiental Regional Pacífico Este de la Corporación Autónoma Regional del Valle del Cauca – CVC-, en uso de las facultades conferidas en la Ley 99 de 1993, 2811 de 1974, 1333 de 2009, Decreto 1791 de 1996 y en especial de lo dispuesto en el Acuerdo CD No.20 de 2005 y la Resolución CVC 498 de 2005 y demás normas concordantes; y,

R E S U E L V E:

ARTÍCULO PRIMERO: DECLARAR responsable a la señora OLGA CABRERA, identificada con cedula de ciudadanía No.31.924.150 de Cali, por los cargos formulados mediante el Auto de Formulación de Cargos de 24 de octubre de 2013, proferida por este despacho, de acuerdo con las razones expuestas en la parte motiva del presente acto administrativo.

ARTICULO SEGUNDO: IMPONER a la señora OLGA CABRERA identificada con cedula de ciudadanía No.31.924.150 de Cali, la sanción de DECOMISO DEFINITIVO, de los siguientes elementos:

.- Setenta (70) tacos y 9 unidades de 9 metros de largo, de la especie GUADUA (Angustifolia), equivalente a tres punto dos metros cúbicos (3.2 m³), incautadas preventivamente mediante acta de control al tráfico ilegal de flora y fauna silvestre No.0002747 de mayo 15 de 2012.

ARTICULO TERCERO: Levantar la medida preventiva impuesta el 10 de octubre de 2012, consistente en el decomiso preventivo de Setenta (70) tacos y 9 unidades de 9 metros de largo, de la especie GUADUA (Angustifolia), equivalente a tres punto dos metros cúbicos (3.2 m³), incautadas preventivamente mediante acta de control al tráfico ilegal de flora y fauna silvestre No.0002747 de mayo 15 de 2012, legalizado mediante acto administrativo 339 de 2012.

ARTICULO CUARTO: NOTIFICACION.- Por el Proceso Administración de los Recursos Naturales y Uso del Territorio de la Dirección Ambiental Regional Pacífico Este de la CVC – notifíquese personalmente el contenido del presente acto administrativo a la señora OLGA CABRERA, identificada con cedula de ciudadanía No.31.924.150 de Cali. La citación podrá dirigirse al predio Sin Nombre, vereda Las Delicias, municipio de Dagua, Departamento del Valle del Cauca.

ARTICULO QUINTO: PUBLICACION. El encabezamiento y la parte resolutive de ésta resolución, deberá publicarse por la CVC en el Boletín de Actos Administrativos de la Entidad, de conformidad con lo dispuesto en el Artículo 71 de la Ley 99 de 1993.

ARTÍCULO SEXTO: Comunicar el contenido del presente acto administrativo al Procurador Judicial Ambiental y Agrario, conforme a lo establecido en el artículo 56 de la Ley 1333 de julio 21 de 2009.

ARTÍCULO SEPTIMO: Una vez ejecutoriada la presente providencia, Reportar la información correspondiente en el Registro Único de Infractores Ambientales -RUIA- de conformidad con lo establecido en el artículo 59 de la Ley 1333 de 2009.

ARTÍCULO SEPTIMO: RECURSOS.- Contra la presente Resolución procede por la vía gubernativa el recurso de reposición ante el Director Territorial de la Dirección Ambiental Regional Pacífico Este de la –CVC-, y subsidiario de apelación, ante el Director General de la Corporación-CVC-, del cual deberá hacerse uso dentro de los cinco (5) días hábiles siguientes a la notificación personal o a la desfijación del Edicto, si hubiere lugar a este medio de notificación.

Dada en el municipio de Dagua, a los

NOTIFÍQUESE, COMUNIQUESE, PUBLIQUESE Y CÚMPLASE

RODRIGO MERCADO SANCHEZ
Director Territorial (C)

RESOLUCIÓN 0100 No. 0150- 0322 DE 2014

“POR LA CUAL SE OTORGA UNA LICENCIA AMBIENTAL”

El Director General de la Corporación Autónoma Regional del Valle del Cauca – CVC-, en uso de sus facultades legales otorgadas mediante Ley 99 de Diciembre 22 de 1993, Decreto Reglamentario No. 2820 de agosto 5 de 2010, Acuerdos CVC CD Nos. 20 de mayo de 2005 y 024 de marzo 11 de 2010, Resolución 0100 No 0100-0357-2010 y demás normas concordantes y;

CONSIDERANDO:

Que mediante comunicación recibida con radicado No. 020186 de marzo 23 de 2012, el señor Luber Giraldo identificado con la cédula de ciudadanía No. 7.502.969, en calidad de Representante Legal de la empresa AUSTRALIAN INGENIERIA LTDA, identificada con el NIT. 800234168-5, solicita a la Corporación Autónoma Regional del Valle del Cauca-CVC, la fijación de los términos de referencia para la elaboración del estudio de impacto ambiental, para el proyecto de recepción, almacenamiento y procesamiento de residuos de hidrocarburos, a realizarse en un lote de terreno ubicado en la carrera 20 Diagonal 1, del el barrio Alberto Lleras colindante con el Estero San Antonio de la Bahía de Buenaventura, área urbana del hoy Distrito de Buenaventura, departamento del Valle del Cauca.

Que en fecha marzo 30 de 2012, mediante comunicado No. 0150-020186-2012-3 la Corporación remite los términos de referencia para la elaboración del estudio de impacto ambiental del proyecto de recepción, almacenamiento y procesamiento de residuos de hidrocarburos, en terrenos ubicados en jurisdicción del Distrito de Buenaventura.

Que mediante comunicación de septiembre 17 de 2012 con radicado No. 059083 el señor Luber Giraldo, presenta a la CVC el formato único de solicitud de licencia ambiental diligenciado y algunos de los documentos anexos al mismo, así como el estudio de impacto ambiental en original y medio magnético. Informa también, que por razones de índole comercial a partir del mes de abril del 2012, la nueva razón social comercial de la empresa es Australian Ingeniería S.A.S.

Que mediante comunicado No. 0150-059083-2012-3 de septiembre 21 de 2012, la Corporación le informa a la sociedad peticionaria que de conformidad con el artículo 24 del Decreto 2820 de 2010, para iniciar el trámite de solicitud de Licencia Ambiental formalmente, se requiere la presentación de información ahí indicada.

Que en fecha de noviembre 9 de 2012, se realiza la visita ocular al predio donde se pretende adelantar el proyecto y se rinde el correspondiente informe en la misma fecha.

Que mediante comunicación de fecha de noviembre 13 de 2012, con radicado No. 074940, la sociedad peticionaria hace entrega de la documentación faltante para inicio del trámite de la solicitud de Licencia Ambiental.

Que en noviembre 23 de 2012, se expide el Auto de iniciación de trámite para el procedimiento administrativo de la solicitud presentada por el señor José Luber Giraldo Castaño identificado con la cédula de ciudadanía No. 7.502.969, en calidad de Representante Legal de la Sociedad AUSTRALIAN INGENIERIA S.A.S. identificada con el NIT No. 800234168-5, ante la Corporación Autónoma Regional del Valle del Cauca - CVC, tendiente al otorgamiento de Licencia Ambiental para adelantar las actividades del proyecto de recepción, almacenamiento y procesamiento de residuos de hidrocarburos, en un lote de terreno ubicado en el barrio Lleras colindante con el estero San Antonio de la Bahía de Buenaventura, área urbana del Distrito de Buenaventura, departamento del Valle del Cauca.

Que mediante comunicado No. 0150-021259-1-2012 de noviembre 23 de 2012, se remite copia del Auto de Iniciación de trámite de Licencia Ambiental al representante legal de la sociedad Australian Ingeniería S.A.S. En fecha diciembre 11 de 2012, con radicación No. 082279, se recibe la constancia de publicación del Auto de Iniciación de Trámite en el Diario El País del día 07 de diciembre de 2012, y la fotocopia de la constancia del pago por la tarifa de evaluación.

Que mediante memorando No. 0150-83948-1-2012 de fecha 19 de diciembre de 2012, se designan miembros del equipo evaluador para el Estudio de Impacto Ambiental para presentado por la empresa Australian Ingeniería S.A.S.

Que evaluado preliminarmente el estudio de impacto ambiental, se rinde el concepto técnico de fecha enero 24 de 2013, y con base en ello se informa a la sociedad peticionaria mediante comunicado No. 0150-082279-3-2012 de enero 28 de 2013, sobre los puntos a complementar del informe ambiental. Posteriormente, mediante comunicado de julio 22 de 2013, con el No. 0150-09671-01-2013, se solicita a la sociedad peticionaria la entrega de las complementaciones requeridas, para lo cual se le concede un plazo de un (1) mes.

Que mediante comunicación de recibida en agosto 05 de 2013, con radicado No. 048228, el representante Legal de la empresa Australian Ingeniería S.A.S, solicita prórroga de sesenta (60) días para realizar los ajustes pertinentes al Estudio de Impacto Ambiental. Se da respuesta a la solicitud mediante oficio No. 0150-048228-03-2013 de agosto 08 de 2013, concediendo el plazo requerido, y se informa que debe presentar el Certificado de Existencia y Representación Legal de la empresa, donde se registre el cambio de representante legal.

Que nuevamente mediante comunicación recibida en octubre 04 de 2013, con radicado No. 071401, se solicita prórroga de treinta días (30) para la entrega de la información complementaria requerida. Mediante comunicado No. 0150-071401-3-2013 de octubre 09 de 2013, se concede la prórroga solicitada.

Que en fecha noviembre 21 de 2013 con radicado No. 085705, se recibe el documento de las complementaciones solicitadas por la Corporación.

Que mediante memorando No. 0150-085705-3-2013 de diciembre 4 de 2013, la Coordinadora del Grupo de Licencias Ambientales solicita al Director Ambiental Regional Pacifico Oeste de la CVC, concepto técnico respecto al sistema de tratamiento de aguas residuales domésticas propuesto por la empresa Australian Ingeniería S.A.S.

Que en fecha de diciembre 12 de 2013 se expide el Auto de Reunida la Información, para continuar con el trámite de Licencia Ambiental, para el desarrollo de las actividades de recepción, almacenamiento, y procesamiento de residuos de hidrocarburos, en un lote de terreno ubicado en el barrio Lleras colindante con el Estero San Antonio, jurisdicción del Distrito de Buenaventura, departamento del Valle del Cauca.

Que en fecha de febrero 17 de 2014 se rinde concepto técnico relacionado con la Evaluación del Estudio de Impacto Ambiental presentado por la empresa Australian Ingeniería S.A.S tendiente a obtener la Licencia Ambiental para el proyecto de recepción, almacenamiento y procesamiento de residuos de hidrocarburos, en el siguiente sentido:

DESCRIPCIÓN DEL PROYECTO

LOCALIZACION

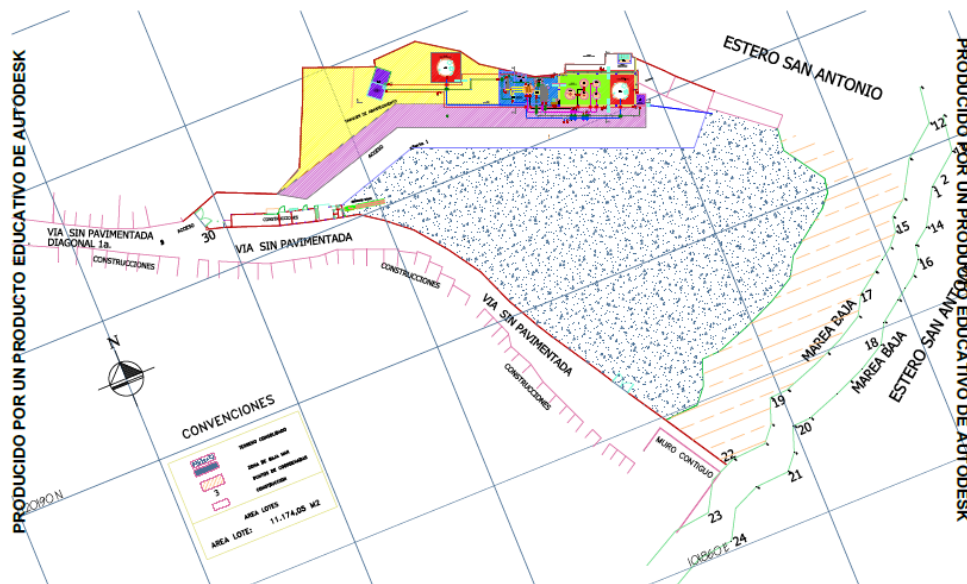
El predio donde se pretende desarrollar el proyecto, corresponde a un lote de terreno ubicado en la carrera 20 Diagonal 1, del Barrio Albero Lleras colindante con el Estero San Antonio de la Bahía de Buenaventura, área urbana del Municipio de Buenaventura.

Linderos:

El predio colinda por un costado con El Estero San Antonio, zona de bajamar del Municipio de Buenaventura.

Los establecimientos más cercanos a la planta y que colindan por los costados izquierdo y derecho son establecimientos de bodegaje y procesamiento de madera, por el frente el Estero San Antonio y a una distancia no menor de 350 metros con referencia al área de procesos parte del Barrio Alberto Lleras Camargo que es la comunidad más vecina.

PRODUCIDO POR UN PRODUCTO EDUCATIVO DE AUTODESK



CARACTERÍSTICAS DEL PREDIO

AREA:

El predio cuenta con un área total de 11.174,05 m², de los cuales solamente se van a utilizar 4849 m² para el desarrollo de la actividad de recepción, almacenamiento y procesamiento de residuos de hidrocarburos.

Tabla 1. Distribución de áreas de la planta de proceso de la empresa Australian ingeniería S.A.S.

DISTRIBUCIÓN DE ÁREAS	ÁREA
-----------------------	------

Zona almacenamiento producto inicial	38.30 m ²
Zona de procesos	221.85 m ²
Zona de producto terminado	65.60 m ²
Zona de de abastecimiento agua lluvia	53.65 m ²
Área de maniobra para proceso	3033.50 m ²
Área de transición	1436.10 m ²
Área total	4849 m²

infraestructura y servicios públicos

- **Abastecimiento de agua:** Para el caso específico del establecimiento Australian Ingeniería S.A.S, el abastecimiento se hace a través de agua lluvia almacenada, aprovechando la existencia de dos (2) tanques de concreto utilizados antiguamente por otras actividades desarrolladas al interior del predio, con dimensiones de (5 x 5.3 x 3) m³ y de (5.15 x 5.3 x 2.5) m³, para una capacidad total de almacenamiento 129.09 m³ de agua lluvia y el uso principal se realizará en actividades domésticas del área administrativa y de servicios, como materia prima para la operación de la caldera y como abastecimiento de la red contra incendios.
- **Los residuos sólidos** que se generarán dentro del establecimiento, se dispondrán por la empresa Buenaventura Medio Ambiente E.S.P, para lo cual se contará con 2 recipientes plásticos ROTOPLAST fabricados en polietileno lineal en forma de canecas industriales con capacidad de 700 lts, que se ubicarán dentro del establecimiento para la recolección de dichos residuos y los cuales estarán debidamente rotulados.
- **Energía eléctrica:** El abastecimiento de energía eléctrica se hace a través del servicio que en la Ciudad presta la empresa de Energía del Pacífico. EPSA. . Se anexa certificación de disponibilidad del servicio de energía eléctrica expedida el día 23 de julio de 2012.

DESCRIPCIÓN TÉCNICA DEL PROYECTO.

En forma general el servicio de recepción de residuos de hidrocarburos que se prestara en el establecimiento de la empresa de combustibles AustralianIngenieria S.A.S., está enfocado a los buques de bandera internacional que atraquen en los diferentes muelles ubicados al interior de las instalaciones del Terminal marítimo de Buenaventura administrado por la Sociedad Portuaria Regional de Buenaventura, Grupo Portuario muelle 13, Sociedad Portuaria de Contenedores TCBUE, Sociedad Portuaria Cemas y en el muelle 14 multipropósito, aceites hidráulicos de la operación de maquinaria en el puerto.

Recepción y Pretratamiento del Producto

El producto o materia prima que procesa la Planta, es esencialmente sentinas, aceites usados con humedad, petróleo crudo húmedo o cualquier otro derivado de hidrocarburo al cual se le quiera retirar la humedad.

Inicialmente el producto es recibido en los tanques de almacenamiento de la planta.

La Planta cuenta con una batería de tanques 1.1, 1.2, 1.3, 1.4 y 1.5 para la recepción del producto antes del proceso y otro conjunto de tanques para la recepción del producto luego del proceso al cual es sometido, tanques 2.7, 3.1 y 3.2., almacenamiento de producto terminado. En su momento los tanques 1.4 y 1.5, podrán emplearse para la recepción de producto terminado.

a. Proceso de descargue

El producto en un comienzo llega por medio de carro-tanques a la bahía de cargue y descargue luego de ser retirado del punto de almacenamiento en donde lo deposita el proveedor, posteriormente y mediante mangueras de 4 pulgadas, se realiza el acople del vehículo hacia la bomba P 101A, la cual en su otro extremo se encuentra acoplada a una tubería de 6 pulgadas en acero al carbón que va dirigida a la Zona 1, en donde se almacena la materia prima.

Si se trata del descargue de productos claros, se emplea la Bomba P 102A., ubicada en la bahía de cargue y descargue, posee una entrada de 3 pulgadas y una salida que va acoplada a una tubería de 3 pulgadas en acero al carbón, dicha tubería conducirá el producto hacia los tanques 1.4 y 1.5., tanques de productos claros.

NOTA:

Los tanques 1.1, 1.2 y 1.3, ver planos anexos, se emplean para el almacenamiento de productos oscuros, cada uno de estos tanques posee en su interior una serie de serpentines de 25cm de longitud y 2 pulgadas de diámetro, creados como una facilidad para en un momento dado conectar una línea de vapor que facilite la evacuación de productos demasiado pesados o viscosos. Los tanques 1.4 y 1.5, se emplearan para productos claros. El tanque 1.4, posee una facilidad para adaptación de una línea de vapor de cuatro pasos al interior y de 1,5 pulgadas de diámetro en caso de ser necesario el calentamiento y deshidratación de algún producto claro.

Durante la recepción inicial de la materia prima, se llevan a cabo una serie de análisis para conocer la concentración de compuestos azufrados, sales de amonio o posibles aminas, generadoras de acidez. Esta labor es de gran importancia, ya que se evitara dos de los principales problemas del tratamiento de este tipo de productos.

Tabla 2. Características de los tanques de la zona de almacenamiento:

TANQUE	ALTURA m.	DIAMETRO m	VOLUMEN gal.
2,2	1,5	0,45	55

2,3	1,5	0,45	55
2,4	7,56	3,5	20000
2,7	6,5	2,45	5400

Conducción del Producto a los Tanques de Deshidratación

En esta zona de procesos, se encuentran seis equipos especiales, 2.1 Caldera, 2.4 Tanque de procesos, 2.5 Tren de intercambiadores de calor, 2.6 Torre de enfriamiento, 2.2 y 2.3, suavizadores de agua, 2.7 Tanque de condensados

Tabla 3. Características de los tanques de la zona de almacenamiento:

TANQUE	ALTURA m.	DIAMETRO m	VOLUMEN gal.
2,2	1,5	0,45	55
2,3	1,5	0,45	55
2,4	7,56	3,5	20000
2,7	6,5	2,45	5400

El producto o materia prima una vez se encuentra en los tanques de almacenamiento, es enviado al tanque principal de tratamiento, tanque 2.4, el cual posee una capacidad de almacenamiento de 20000 galones. La conducción se llevara a cabo mediante el empleo de la bomba P 101B, la cual extrae el producto de los tanques 1.1, 1.2 y 1.3, a través de una línea de 6 pulgadas y lo descarga al tanque 2.4 mediante el empleo de una línea de 4 pulgadas.

Por otra parte la bomba P102B, se encarga de enviar el producto a través de una línea de succión de 3 pulgas desde los tanques 1.4 y 1.5 al tanque 2.4, dicha bomba, posee una descarga igualmente de 3 pulgadas en acero al carbón.

Debido a que se requiere la toma de muestras para verificar el contenido de agua del producto que se está deshidratando, inicialmente la Planta está diseñada para trabajar por baches.

Al interior de este tanque de procesos se encuentran ubicados una serie de serpentines y accesorios para la recepción y conducción del vapor proveniente de la caldera; dicho vapor actuara como fluido de transferencia de calor y será en ultimas el fluido de intercambio por contacto indirecto que ayude a la evaporación de los aceites livianos en conjunto con el agua que va a separarse de la mezcla inicial y posteriormente enviados al tanque 2.7.

Aplicación de Calor

Se contara con una caldera de 150 hp marca Continental, la cual se alimentara con agua proveniente de un depósito de 18000 galones de capacidad y previamente tratada para obtener así un vapor libre de humedad y de primera calidad, que permita un intercambio de calor óptimo y eficiente.

El vapor saturado, será enviado al tanque principal de tratamiento mediante ductos aislados térmicamente para mejor aprovechamiento del calor. Al interior del tanque 2.4 se encuentran varios serpentines ubicados en forma estratégica, para lograr una evaporación eficiente.

Las aguas de purga de la caldera, son filtradas, tratadas y analizadas, para luego ser enviadas de nuevo al tanque de abastecimiento 4.1

Evaporación de Agua y de Livianos

Gracias al contacto indirecto entre el calor que genera el vapor proveniente de la caldera y el producto húmedo, se logra el desprendimiento y la separación de agua y aceites livianos, que inicialmente comienzan a evaporarse. Este fenómeno se logra gracias a que los productos al interior del tanque poseen diferentes puntos de evaporación los cuales se encuentran alrededor de los 100 grados centígrados, temperatura que fácilmente es lograda por los vapores que salen de la caldera.

Los productos más livianos se dirigen a la cima del tanque 2.4 y luego son conducidos mediante una tubería en acero inoxidable de 3 pulgadas hacia un tren de intercambiadores equipos I2.5A e I2.5B, cuya función principal, es la de lograr un contacto indirecto entre los vapores y gases provenientes del tanque de proceso y el agua para enfriado proveniente del ciclo para agua de enfriamiento.

En los intercambiadores de calor básicamente se presenta el proceso de condensación de gases y vapores provenientes del tanque 2.4, este paso es clave en el proceso ya que en esta etapa se disminuye temperatura y presión, se pasa de unos 110 grados centígrados y 1,8 bares de presión a 60 grados centígrados y 1 bar, finalmente se obtiene un producto liquido que puede almacenarse sin inconvenientes.

Los fluidos a condensar, pasan por el lado de la carcasa, mientras que el agua de enfriamiento pasa por el interior del set de tubos.

Transporte al Tanque de Condensados

Los vapores calientes que salen del tanque principal de procesos, son conducidos a una batería de intercambiadores de calor, aquí todo el vapor proveniente de este primer tanque pasa de la fase de vapor a una fase liquida la cual permitirá la separación la emulsión agua-aceite.

El líquido (emulsión agua-aceite) que sale de los intercambiadores de calor, es pasado por un bio-filtro el cual trabaja a base de bacterias bio-degradadoras que se encargan de desdoblar las partículas azufradas y nitrogenadas presentes en este flujo, posteriormente dicho flujo es conducido al tanque 2.7, en donde se encuentra una bota de separación en la parte inferior, la cual se encarga de diferenciar las fases agua-aceite. Aquí, por diferencia de densidad, el agua queda en la parte inferior y el hidrocarburo en la parte superior, en esta etapa se realizan una serie de análisis al agua almacenada en la bota de separación, dureza, conductividad, pH.

Decantación de Agua Proveniente de los Intercambiadores

En este paso se va a producir una decantación del agua, este proceso básicamente consiste en que el agua pasa de su estado gaseoso a su estado líquido, el agua que es el líquido más pesado, pasara al fondo del tanque y los líquidos aceitosos, se depositaran en la superficie.

Este proceso de decantación podrá ser ayudado mediante el empleo de fluidos de separación, los cuales básicamente ayudan a que las fases puedan separarse con mayor facilidad.

Separación de Fases en el Tanque 2.7

En esta etapa las dos fases que se denotan al interior del tanque 2.7 y que se encuentran unidas se van a separar.

Luego de verificar las propiedades mencionadas arriba, el agua es enviada a la zona de abastecimiento, 4.1, mediante el empleo de la bomba P 201, dicha bomba posee una conexión de dos pulgadas, tanto en la entrada como en la salida. Si dado el caso el agua no cumple con las propiedades de dureza, pH o conductividad, es sometida a pre-tratamientos en línea, aquí se aplican sustancias especiales que convierten dicha agua alta en acidez, en una agua apta para la aplicación y reúso en el sistema de enfriamiento.

En general, reguladores de acidez o en algunos casos NaOH es empleado para modificar las propiedades que se encuentran fuera de norma.

Los líquidos oleosos claros previamente separados son enviados a los tanques de almacenamiento de producto terminado 1.4 y 1.5.

Conducción y Transporte Final de las Fases Separadas

Los líquidos obtenidos por la separación de fases en el tanque 2.4, son analizados previamente antes de ser enviados a su posterior almacenamiento, este paso pretende verificar que el agua obtenida, los aceites livianos extraídos y los fondos deshidratados, posean los requerimientos mínimos para ser empleados en sus diversos ciclos.

Los fondos deshidratados una vez culmina el proceso, son analizados para verificar algunas propiedades fundamentales como humedad, grados API, viscosidad, punto de inflamación y cenizas. Una vez se comprueba que el producto cumple con las especificaciones, se emplea la bomba P 202, la cual impulsa el producto de fondo a través de una tubería de seis pulgadas, desde el tanque 2.4 a los tanques 3.1 y 3.1. Esta bomba P202, también se encarga del proceso de recirculación del producto a procesar, inicialmente lo envía al intercambiador I2.5C y posteriormente lo dirige hacia la cima del tanque 2.4, en donde se introduce por la parte superior para ser depositado en forma de dispersión, mediante el empleo de una flauta que trabaja en forma de chorro.

El agua que sale del tanque 2.7, son enviados mediante la bomba P203, desde este punto, hasta los tanques 1.4 y 1.5 empleando para ello una línea de dos pulgadas. Estos hidrocarburos livianos son igualmente analizados, pruebas de humedad, gravedad API y punto de chispa, son realizadas.

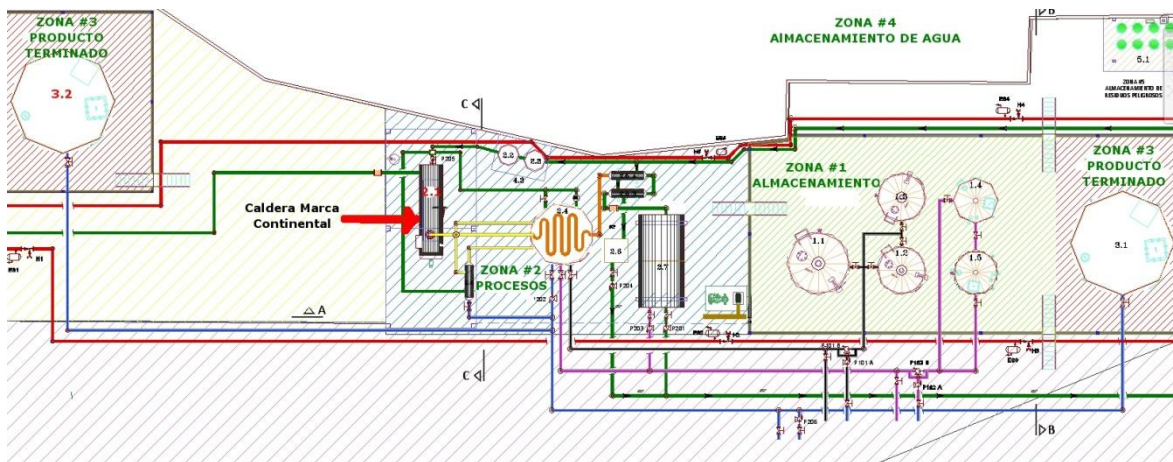
Una vez se encuentre el producto procesado en los tanques 3.1 y 3.2, la bomba P206, bomba de desplazamiento positivo de seis pulgadas, será la encargada de enviar el producto a los carro/tanques.

ZONA DE PRODUCTO TERMINADO

En esta zona se cuenta con dos tanques 3.1 y 3.2, en los cuales se va a almacenar el producto de fondo resultante del proceso de deshidratación y evaporación, que se lleva a cabo en el tanque 2.4. Ver planos anexos.

Tabla 4. Características de los tanques de la zona de almacenamiento:

TANQUE	ALTURA m.	DIAMETRO m	VOLUMEN gal.
3,1	7,26	5,8	68000
3,2	7,26	5,8	68000



ASP
ECT
OS
CLI
MÁT
ICO
S -
ÁRE
A
DE
INFL
UEN
CIA
DIR
ECT
A

Clim

a:

Con base en los registros meteorológicos de las estaciones Aeropuerto Buenaventura, Colpuertos, Triana y Bajo Calima , en el Distrito de Buenaventura. El clima del municipio es predominantemente cálido, muy húmedo, con altas temperaturas y precipitaciones durante la mayor parte del año.

Precipitación

En los registros de precipitación de esta estación, se observa que, en el primer trimestre del año es el de menor precipitación, incrementándose hasta el mes de Mayo; en el mes de Junio desciende gradualmente para incrementarse en los meses de Julio, Agosto y Septiembre; finalmente se presenta una disminución gradual en los meses de Octubre, Noviembre y Diciembre.

La Estación COLPUERTOS, presenta un promedio de 7.650,1 mm/año

Vientos:

Las direcciones más frecuentes de ocurrencia del viento son el suroeste y sur con 36.7 y 32.3 % respectivamente. La dirección predominante, SW, está alineada con el canal de entrada a la Bahía de Buenaventura. En la estación Colpuertos, ubicada en el área portuaria de Buenaventura, predominan las mismas direcciones de ocurrencia de vientos pero con menor frecuencia.

Temperatura:

Las temperaturas máximas media y absoluta son de 31,8 °C respectivamente. Las mínimas medias y absoluta son de 21.6°C y 16,0°C, respectivamente. Estos valores los máximos y los mínimos, se presentan en forma general.

Humedad relativa:

El comportamiento de la evaporación para la estación COLPUERTOS, presentó un promedio de 93 mm/año, en razón del alto grado de Humedad Relativa de la zona geográfica

El comportamiento de la Humedad relativa en el ambiente alcanzó un promedio del 89%, con mínimas variaciones que oscilan entre el 2 y 4%; esto permite ver claramente que la humedad se mantiene homogénea a lo largo de todo el año.

Calidad del aire:

Las principales fuentes de contaminación atmosférica para la bahía de Buenaventura son el flujo vehicular y la quema de combustibles de los motores utilizados con el cargue y descargue de mercancías.

Ruido

Para el área de influencia del proyecto - Terminal marítimo se reportó como principales fuentes de ruido para la zona del Terminal, el flujo vehicular, tránsito de motonaves y motores de grúa y de sistema de succión.

IDENTIFICACION Y EVALUACION IMPACTOS AMBIENTALES

Para la identificación de los efectos ambientales que ocasionó la construcción y operación del proyecto de la empresa de combustibles Australian Ingeniería S.A.S, se utilizó una metodología matricial mediante la elaboración de una plantilla que contiene en las columnas, las actividades propias de su construcción y funcionamiento y en las filas los elementos del medio receptor susceptibles de ser afectadas con la ejecución del proyecto.

Una vez identificadas las acciones y los factores del medio que serán impactados por aquellas actividades, la matriz de importancia permitió obtener una valoración cualitativa al nivel requerido por un Estudio de Impacto Ambiental.

Identificación de impactos potenciales

De acuerdo a la evaluación de los impactos ambientales se presentaron cinco (5) impactos, que afectan componentes en el desarrollo del proyecto:

- En la fase de funcionamiento: Generación de residuos peligrosos y vertimientos líquidos.
- Además hay tres (3) impactos positivos que afectan el proyecto de la Planta Australian Ingeniería S.A.S , los cuales son: La inversión para el desarrollo del proyecto , el incremento de mano de obra y el nivel de ocupación

PLAN DE MANEJO AMBIENTAL

El Plan de Manejo Ambiental presentado por la empresa Australian Ingeniería S.A.S", contiene las siguientes áreas de atención:

- Manejo de tránsito vehicular y peatonal durante la instalación de infraestructura (señalización y seguridad).
- Tratamiento, disposición y manejo ambiental de aguas residuales domésticas
- Tratamiento, disposición y manejo ambiental de residuos sólidos.
- Manejo de aguas lluvias
- Control de emisiones generadas en la caldera
- Aspectos operacionales de higiene y seguridad industrial
- Plan de contingencia (incluye los procedimientos operativos normalizados: Derrames en plataforma y/o al mar , incendio y/o explosión , Plan de Emergencia de Contra incendio, procedimiento general de aislamiento de combustible

Manejo de fuentes de emisiones atmosféricas:

La fuente fija de la empresa AustralianIngenieriaS.A.S corresponde al proyecto de una caldera nueva para la Planta de Recepción Almacenamiento y Procesamiento de Residuos de Hidrocarburos de la empresa AUSTRALIAN INGENIERÍA, ubicada en las coordenadas geográficas Latitud 3°52'29,98"N Longitud 77°03'41,0".

La fuente fija de la empresa AUSTRALIAN INGENIERÍA, se clasifica como una fuente nueva, o sea construida después de entrar en vigencia la Resolución 909 de Junio 5 de 2008 del MAVDT. Con el objeto de evaluar la altura de la chimenea que garantice la dispersión de contaminantes se aplica un modelo de dispersión de contaminantes, "Screen View".

AUSTRALIAN INGENIERÍA, tiene una caldera marca **Continental**. La caldera y combustible considerados tienen las siguientes características:

Tabla 5. Características de la Caldera Continental

FUENTE FIJA	Caldera	Unidades
Capacidad Máxima	150	BHP

Combustible	Fuel Oil N°6	-
Potencia Nominal Caldera	5.910	Lb/hora
Eficiencia De Combustión	85	%
Potencia Efectiva	5.024	Lb/hora
Consumo De Combustible Teórico	126,8	Litros
Jornada De Trabajo Diario	12	Hora

Tabla 6 .Características del combustible

FUENTE FIJA	Caldera	Unidades
Combustible	Fuel Oil N°6	-
Capacidad Calorífica Combustible ³	150.000	BTU/gal
Porcentaje De Azufre ⁴	1,54	%

Tabla 7 .Comparación resultados y niveles máximos permisibles.

Dispersión contaminantes	de $\mu\text{g}/\text{m}^3$	Nivel Máximo Permisible Anual ($\mu\text{g}/\text{m}^3$)	% Aporte
PM10	0,7884	50	1,6
SO ₂	10,888	80	13,6
NO ₂	2,472	100	2,5

Se corrobora que la altura diseñada para la chimenea de la caldera de AUSTRALIAN INGENIERÍA permite una buena dispersión de los contaminantes.

- Con la aplicación de buenas prácticas de ingeniería para la evaluación de la altura propuesta para la chimenea de la caldera y con el análisis de impacto que generaría la fuente de emisión en la calidad del aire de la zona, se determina que esta permite una buena dispersión de los contaminantes: Material Particulado menor a 10 μm , Dióxido de Azufre y Dióxido de Nitrógeno, además de una baja influencia del efecto de caída de flujo por las estructuras cercanas.
- Con la altura de chimenea de 16,0 m se obtienen incrementos de las concentraciones anuales máximos permisibles (Resolución 601 de 2006, modificada por la Resolución 610 de 2010.) de PM10, SO₂ y NO₂ del 1,6%, 13,6% y 2,5%, respectivamente.

Sistema de tratamiento y disposición final de las aguas residuales domésticas.

Se tendrá una población de nueve (9) personas, distribuidas en producción (operación de planta), y administración.

Se propone para el tratamiento de estas aguas residuales un sistema compuesto por: trampa de grasas, tanque séptico, filtro anaerobio y campo de infiltración

Se presenta la memoria de cálculo y una descripción de cada una de las unidades de tratamiento propuesta y los parámetros adoptados para cada uno de ellos de acuerdo a los definidos en el RAS 2001.

Adicionalmente se presenta un manual de mantenimiento y operación para cada una de las estructuras que conforman el sistema de tratamiento de aguas residuales domésticas y que es de suma importancia en la durabilidad y eficiencia del sistema de tratamiento.

Los planos presentados en el documento de memoria de cálculo muestran la ubicación del sistema de tratamiento con respecto al efecto de las mareas y que de acuerdo al documento de estudio de impacto ambiental se determina que no existe posibilidad de inundabilidad del sistema de tratamiento por efecto de las mareas.

Manejo de Residuos

Residuos sólidos

El tipo de residuos sólidos que se generarán dentro del establecimiento serán en su mayor porcentaje de tipo reciclable y un pequeño volumen de residuos domésticos generados en el área administrativa.

Para los residuos domésticos y los reciclables su disposición final se realizará a través del servicio que está prestando en Buenaventura la empresa Buenaventura Medio Ambiente E.S.P, para lo cual se contará con 2 recipientes plásticos ROTOPLAST fabricados en polietileno lineal en forma de canecas industriales con capacidad de 700 lts, que se ubicarán dentro del establecimiento para la recolección de dichos residuos y los cuales estarán debidamente rotulados.

Residuos peligrosos

³ http://www.sipg.gov.co/sipg/documentos/Proyecciones/2012/PROYECC_DEMDO_GM_GNV_2012-2031.pdf

⁴ <http://www.ecopetrol.com.co/contenido.aspx?catID=129&conID=36291&pagID=127466>

Los residuos peligrosos que se generaran por el desarrollo del proyecto, son fundamentalmente residuos compuestos principalmente por: trapos contaminados de aceites, lodos generados del proceso de almacenamiento de hidrocarburos, material absorbente contaminado con aceite e hidrocarburos.

La disposición final de los residuos peligrosos se realizará por parte de la empresa Soluciones de Saneamiento Ambiental S.A - SAAM. Se adjunta constancia de prestación del servicio.

Para la gestión del manejo de residuos peligrosos la empresa Australian Ingeniería anexo el PLAN DE GESTIÓN DE RESIDUOS – PGIRESPEL donde se detalla el tipo y cantidad de residuos peligroso que se generaran en el proceso y las medidas de minimización y prevención.

Para el acopio de residuos sólidos peligrosos se establecen las siguientes formas:

- c) En esta área se encuentra el tanques 5.1, en donde se almacenaran los residuos peligrosos
- d) Contenedor metálico debidamente identificado con su pictograma (bajo techo y sobre piso impermeabilizado) para el acopio de los residuos recolectados en planta.

PLAN DE CONTINGENCIAS

El Plan de contingencia se elaboró de acuerdo a los lineamientos establecidos en el Decreto 321 de 1999 , la Guía para Manejo Seguro y Gestión Ambiental de 25 Sustancias Químicas publicadas por el Ministerio de Ambiente Vivienda y Desarrollo Territorial y el Consejo Colombiano de Seguridad (2004) y la Resolución 1401 de 2012.

Las premisas básicas del Plan Nacional de Contingencia presentado se estableció para los casos de derrames de hidrocarburos, derivados o sustancias nocivas que puedan afectar cuerpos de agua.

Evaluación de riesgos

Se determinaron los siguientes eventos que pueden presentar riesgo durante las operaciones del proyecto: recepción y tratamiento de residuos de hidrocarburos:

- **Derrames en plataforma y/o al mar**
- **Incendio y/o explosión**
- **Colisión y generación de chispas, energía estática**

SOCIALIZACION DEL PROYECTO

El día 10 de agosto de 2013 la empresa Australian Ingeniería S.A.S, realizó socialización proyecto "recepción, almacenamiento y procesamiento de residuos de hidrocarburos", que se pretende adelantar en un lote de terreno ubicado en el barrio Lleras colindante con el Estero San Antonio, en jurisdicción del Distrito de Buenaventura.

Se anexo acta de socialización del proyecto y listado de asistencia.

Acuerdo y compromisos de la socialización presentado en el acta.

- Una vez la CVC apruebe La licencia Ambiental, se hará llegar una copia del acto administrativo expedido por la CVC a todos y cada una de las empresas colindantes con el proyecto.
- Divulgar anualmente el plan de contingencia con los vecinos y empresas aledañas con el proyecto que permite identificar los escenarios probables de emergencias
- Suministro de los equipos de protección personal adecuados a los empleados de la empresa Australian Ingeniería S.A.S (mascarilla para vapores, guantes de nitrilo, gafas de seguridad).
- Realizar proceso de información e interacción con la comunidad para comunicar los avances del proyecto y las posibles molestias que se pueden presentar, con el fin de minimizar las inconformidades y quejas de la comunidad.
- Establecer un programa de capacitación ambiental a los trabajadores y contratistas de las actividades para la prevención u control de los impactos al entorno y a la salud de las personas que podrían generarse por el proyecto.
- Establecer acciones preventivas para minimizar los impactos por el manejo inadecuado de los residuos generados durante la operación del proyecto, mediante el manejo, almacenamiento aprovechamiento y disposición final de los residuos denominados peligrosos de acuerdo a lo establecido en el Decreto 4741 de 2005 del MAVDT.
- La Empresa realizará anualmente una inspección de seguridad industrial expedido por el Departamento Técnico de Prevención y Seguridad del expedido por el Cuerpo de Bomberos Voluntarios de Buenaventura.

RESULTADOS DE LA EVALUACIÓN

De acuerdo con la revisión del Estudio de Impacto Ambiental presentado por la empresa AUSTRALIAN INGENIERÍA S.A.S para adelantar las actividades del proyecto de "Recepción, almacenamiento y procesamiento de residuos de hidrocarburos", a realizarse en un lote de terreno ubicado en el barrio Lleras colindante con el estero San Antonio de la Bahía de Buenaventura, área urbana del Municipio de Buenaventura, Departamento del Valle del Cauca., se concluye que la información presentada cumple con los requerimientos emitidos dentro de los términos de referencia.

Evaluación Jurídica

Revisados y verificados los documentos aportados para adelantar las actividades del proyecto de "Recepción, almacenamiento y procesamiento de residuos de hidrocarburos presentados por la empresa AUSTRALIAN INGENIERÍA S.A.S se da constancia de la presentación de los siguientes documentos:

- Formato Único de solicitud de Licencia Ambiental
- Certificado de existencia y representación Legal de la sociedad AUSTRALIAN INGENIERIA S.A.S (junio 5 de 2014)
- Plano IGAC
- Descripción explicativa del proyecto
- Uso del suelo (Diciembre 16 de 2005)
- Certificado de INCODER (noviembre 2 de 2012)

- *Certificado de ICANH (junio 4 2012)*
- *Certificado del Ministerio del Interior y de Justicia sobre presencia o no de comunidades étnicas en el área de influencia del proyecto (junio 25 de 2012)*
- *Estudio de Impacto Ambiental (...)*

OBLIGACIONES

Que las medidas señaladas en el concepto técnico, así como las restricciones y prohibiciones se impondrán como obligaciones en la parte resolutive del presente acto.

Que los resultados de la evaluación fueron presentados al Comité de Licencias Ambientales en reunión realizada el día martes 25 de marzo de 2014; quienes en consideración a que en área del proyecto se construirá un muro de protección de inundaciones por marea, solicitaron requerir a la sociedad peticionaria adelantar la evaluación del impacto que tendrá esta obra en la zona y su incidencia en la infraestructura existente en el área relacionado con el riesgo de inundación. Mediante Oficio No. 150-03623-1-2014 de abril 01 de 2014, la Corporación informa al representante legal de la sociedad peticionaria, sobre la información adicional a presentar.

Que mediante comunicación recibida en mayo 7 de 2014, con radicado No. 030947 se presenta a la Corporación la información adicional sobre riesgos de inundación y afectación áreas vecinas al predio donde se proyecta adelantar las actividades de recepción, almacenamiento y procesamiento de residuos de hidrocarburos. Mediante memorando 0150-030947-3-2014 de fecha mayo 9 de 2014, se solicita a la Dirección Técnica Ambiental emitir concepto técnico respecto a la información adicional allegada; a lo cual mediante memorando No. 0660-030947-05-2014 de mayo 24 de 2014, se rinde el concepto técnico en el siguiente sentido:

(...) CONCEPTO TÉCNICO DE INUNDABILIDAD

El lote donde se localiza la empresa Australian Ingeniería S.A.S esta sobre el mismo nivel de la plataforma del muelle 11.58, la marea máxima registrada alcanza el nivel 10.04, existiendo una diferencia de niveles de 1.54 m , no alcanza a inundar los patios donde se localizan las bodegas de madera y zona de almacenamiento y procesos

De acuerdo con la información presentada y analizada en la actual situación de ocupación de la zona no se presenta inundabilidad del predio, no descartando la probabilidad de existir cuando el uso del suelo del sector se modifique.

Requerimientos: *Se debe realizar protección de orillas para evitar la erosión producida por las mareas en su cambio de niveles, se puede utilizar material pétreo conformando un pedraplén a lo largo del lindero del predio que ocupa la empresa Australian Ingeniería S.A.S. (...)*

Que mediante memorando 0150-36528-1-2014 de junio 09 de 2014, se citó a Comité de Licencias Ambientales, el cual fue realizado el día 13 de junio de 2014, el cual recomendó el otorgamiento de la Licencia Ambiental y la imposición de obligaciones correspondientes.

Que la Corporación Autónoma Regional del Valle del Cauca –CVC, es la Autoridad Ambiental competente para el otorgamiento de una Licencia Ambiental, al tipo de proyecto evaluado, según lo establecido en la Ley 99 de 1993, y los Decretos Reglamentarios Nos. 1120 de 2005, y 2820 de 2010.

Que el Artículo 79 de la Carta Política indica que "Todas las personas tienen derecho a gozar de un ambiente sano. La Ley garantizará la participación de la comunidad en las decisiones que puedan afectarlo. Es deber del Estado proteger la diversidad e integridad del ambiente, conservar las áreas de especial importancia ecológica y fomentar la educación para el logro de estos fines."

Que el Artículo 80 *Ibidem*, establece que "El Estado planificará el manejo y aprovechamiento de los recursos naturales, para garantizar su desarrollo sostenible, su conservación, restauración o sustitución...". La protección al medio ambiente corresponde a uno de los más importantes cometidos estatales, es deber del Estado garantizar a las generaciones futuras la conservación del ambiente y la preservación de los recursos naturales.

Que el artículo 1º del Decreto - Ley 2811 de 1974 indica que el ambiente es patrimonio común, respecto del cual el Estado y los particulares deben participar en su preservación y manejo, que son de utilidad pública e interés social.

Que con respecto a la compatibilidad entre la libertad de Empresa y el mantenimiento de un ambiente sano, consagra el art. 333 de la Constitución Nacional:

"La actividad económica y la iniciativa privada son libres, dentro de los límites del bien común. Para su ejercicio nadie podrá exigir permisos previos ni requisitos, sin autorización de la ley.

La libre competencia económica es un derecho de todos que supone responsabilidades.

La empresa, como base del desarrollo, tiene una función social que implica obligaciones. El Estado fortalecerá las organizaciones solidarias y estimulará el desarrollo empresarial.

El Estado, por mandato de la ley, impedirá que se obstruya o se restrinja la libertad económica y evitará o controlará cualquier abuso que personas o empresas hagan de su posición dominante en el mercado nacional.

La ley delimitará el alcance de la libertad económica cuando así lo exijan el interés social, el ambiente y el patrimonio cultural de la Nación".

Que la norma transcrita, consigna el reconocimiento de la libertad de la actividad económica y la iniciativa privada; pero dicha libertad no es absoluta porque su ejercicio puede ser limitado por la ley en aras del bien común, esto es, del interés público o social, dentro del cual, la preservación del ambiente ocupa una posición privilegiada.

Que el particular entonces, al realizar su actividad económica tiene que adecuar su conducta al marco normativo que la orienta, la controla y la verifica, con el fin de que no cause deterioro al ambiente, o la reduzca a sus más mínimas consecuencias y dentro de los niveles permitidos por la autoridad ambiental. Para el logro de estos fines, no se pueden señalar límites a las acciones y a las inversiones que requiera el control efectivo de la contaminación y/ afectación al medio ambiente o al paisaje, y quien asuma una actividad que cause impacto ambiental, tiene como responsabilidad ecológica la de establecer los mecanismos más adecuados y eficaces para suprimir, o cuando menos reducir al mínimo tolerable, los efectos nocivos que se puedan deducir de tal actividad.

Que la Autoridad Ambiental, debe admitir el ejercicio de las actividades económicas legítimas, cuando su ejercicio no comprometa los límites tolerables de la contaminación, pues si los excede, el bien común exigirá que restrinja o se prohíba al particular el ejercicio de su actividad.

Que con base en los postulados del desarrollo sostenible y la obligación de su planificación, las actividades inherentes a cualquier proyecto, deben llevarse a cabo buscando que se prevengan los diversos factores de deterioro ambiental, con el fin de cumplir con la obligación a cargo del Estado de garantizar en todo momento la aplicación referente al derecho colectivo a un ambiente sano, en los términos de los preceptos del artículo 79 referido, norma desarrollada en su postulado por la Ley 99 de 1993 y demás reglamentación concordante.

De esta manera, esta Corporación impondrá las medidas necesarias, bajo criterios de proporcionalidad y razonabilidad, para prevenir, mitigar, corregir o en dado caso compensar el impacto ambiental producido con motivo del desarrollo de las actividades relacionadas con el proyecto de recepción, almacenamiento y procesamiento de residuos de hidrocarburos, a localizarse en el barrios Lleras, Estero San Antonio, jurisdicción del Distrito de Buenaventura, departamento del Valle del Cauca. Estas medidas, deberán atender al real impacto sobre cada uno de los medios (biótico, físico y socioeconómico), cumpliendo así con finalidades distintas y específicas según sea el medio afectado, pero ante todo garantizando el adecuado manejo y control ambiental de los impactos y efectos ambientales asociados al proyecto.

Que en consideración a lo anterior, corresponde a la sociedad Australian Ingeniería S.A.S., de conformidad con el principio de "Diligencia Debida", ejecutar todas las medidas necesarias para prevenir las afectaciones ambientales generadas por las actividades que se han venido desarrollando consistentes en "Almacenamiento tratamiento, aprovechamiento de residuos peligrosos (residuos de hidrocarburos)", y en caso de generarse estas, mitigarlas, corregirlas y compensarlas, de acuerdo con lo establecido en la presente resolución.

Acorde con lo anteriormente expuesto, el Director General de la Corporación Autónoma Regional del Valle del Cauca – CVC-,

RESUELVE:

ARTÍCULO PRIMERO: OTORGAR Licencia Ambiental a la sociedad AUSTRALIAN INGENIERIA S.A.S, con NIT 800.234.168-5, representada legalmente por el señor Edwin Giraldo Guerrero, identificado con cédula de ciudadanía No.9734113 en calidad de Gerente, para el desarrollo de las actividades recepción, almacenamiento y procesamiento de residuos de hidrocarburos, en un lote ubicado en el barrio Lleras colindante con el estero San Antonio de la Bahía de Buenaventura, área urbana del distrito de Buenaventura, jurisdicción del departamento del Valle del Cauca.

PARAGRAFO: La Licencia Ambiental que se otorga tiene una vigencia igual al tiempo de desarrollo de las actividades de Recepción, almacenamiento y procesamiento de residuos de hidrocarburos, y no ampara ningún tipo de desarrollo u obras o actividades distintas, de acuerdo con lo propuesto en el Estudio de Impacto Ambiental evaluado y en esta resolución

ARTÍCULO SEGUNDO: La sociedad Australian Ingeniería S.A.S., en calidad de titular y beneficiaria de la Licencia Ambiental que se otorga, deberá dar cumplimiento a lo establecido en el Estudio de Impacto Ambiental, y sus complementaciones, a la normatividad ambiental que rige la materia, así como al cumplimiento de los siguientes requerimientos y obligaciones:

ACTIVIDADES

Las actividades a las cuales se otorga licencia ambiental, consisten en la recepción, almacenamiento y procesamiento de residuos de hidrocarburos, correspondiente a una capacidad total de 136,000 galones / mes

Residuos peligrosos a gestionar

Se autorizan almacenar y tratar las siguientes corrientes de residuos peligrosos:

CORRIENTE Y	DESCRIPCIÓN	CLASIFICACIÓN DE PELIGROSIDAD
Y8 , A3020	Desechos de aceites minerales no aptos para el uso a que estaban destinados (Residuos de aceites hidráulicos de maquinaria pesada de la operación portuaria en las instalaciones del puerto de Buenaventura y cambio de aceites de remolcadores.)	I

Y9	Mezclas y emulsiones de desechos de aceite y agua o de hidrocarburos y agua (residuos de hidrocarburos (sentinas) procedentes de motonaves mercantes o de gran calado).	I
----	---	---

Nota: Características de peligrosidad: Inflamable (I).

Caracterización

La empresa Australian Ingeniera S.A.S debe presentar a la Dirección Ambiental Regional Pacífico Oeste, o la oficina que haga sus veces, cada seis meses los resultados de caracterización del aceite usado tratado y sin tratar en la cual se determinan los siguientes parámetros: PCBs, Halógenos orgánicos totales como ácido HCL, Cadmio, Cromo, Plomo, Arsénico, Níquel, Zinc, Estaño, Bario, Punto de chispa. La toma de muestra y caracterización del aceite usado tratado sin tratar deberá ser realizado por un laboratorio Acreditado por el IDEAM.

Prohibiciones

No se podrán realizar ninguna de las acciones que a continuación se señalan:

- Tratar residuos de hidrocarburos con contenidos de Bifenilos Policlorados PCB en una concentración igual o superior a 50 ppm.
- Realizar el vertimiento de efluentes líquidos a fuente superficiales.
- Conectar efluentes líquidos industriales al sistema de tratamiento de aguas residuales domésticas
- Realizar el enterramiento o disposición en fuentes hídricas de los residuos sólidos y líquidos generados. Los residuos sólidos de carácter domiciliarios deberán ser entregados al prestador de servicios del área del proyecto.

OBLIGACIONES DEL GENERADOR

Residuos sólidos de carácter domiciliarios

- Implementar un plan de gestión de residuos no peligrosos, mediante la contratación de una empresa pública de servicio de aseo dedicada a la recolección y transporte de residuos domiciliarios, recolección industrial y comercial, y aseo.
- Brindar a sus empleados capacitación sobre clasificación, separación almacenamiento y disposición adecuada.

Residuos peligrosos

- En calidad de generador de residuos peligrosos deberá dar cumplimiento a las obligaciones establecidas en el artículo 10 del Decreto 4741 de 2005 y/o la norma que la modifique o sustituya.
- Presentar anualmente a la Dirección Ambiental Regional Pacífico Oeste de la CVC, los certificados de manejo y disposición final de los residuos peligrosos generados los cuales deberán ser gestionados con instalaciones que cuenten con las licencias, permisos, autorizaciones o demás instrumentos de manejo y control ambiental a que haya lugar, de conformidad con la normatividad ambiental vigente.
- En calidad de receptor de residuos o desechos peligrosos y en concordancia con lo establecido en el artículo 17 del Decreto 4741 de 2005 y/o la norma que la modifique o sustituya deberá:
 - Dar cumplimiento a la normatividad de transporte, salud ocupacional y seguridad industrial a que haya lugar;
 - Brindar un manejo seguro y ambientalmente adecuado de los residuos o desechos recepcionados para realizar una o varias de las etapas de manejo, de acuerdo con la normatividad vigente;
 - Expedir al generador una certificación, indicando que ha concluido la actividad de manejo de residuos o desechos peligrosos para la cual ha sido contratado, de conformidad con lo acordado entre las partes;
 - Contar con personal que tenga la formación y capacitación adecuada para el manejo de los residuos o desechos peligrosos;
 - Indicar en la publicidad de sus servicios o en las cartas de presentación de la empresa, el tipo de actividad y tipo de residuos o desechos peligrosos que está autorizado manejar.
 - Contar con un plan de contingencia actualizado para atender cualquier accidente o eventualidad que se presente y contar con personal preparado para su implementación. En caso de tratarse de un derrame de estos residuos el plan de contingencia debe seguir los lineamientos del Decreto 321 de 1999 por el cual se adopta el Plan Nacional de Contingencia contra Derrames de Hidrocarburos, Derivados y Sustancias Nocivas en aguas Marinas, Fluviales y Lacustres o aquel que lo modifique o sustituya y estar articulado con el plan local de emergencias del municipio, para atender otro tipo de contingencia.
 - Tomar todas las medidas de carácter preventivo o de control previas al cese, cierre, clausura o desmantelamiento de su actividad con el fin de evitar cualquier episodio de contaminación que pueda representar un riesgo a la salud y al ambiente, relacionado con los residuos o desechos peligrosos

ALMACENAMIENTO DE RESIDUOS PELIGROSOS

Almacenamiento:

- Dar cumplimiento a los lineamientos establecidos en el capítulo 4 de la guía Ambiental de Almacenamiento y Transporte por Carretera de Sustancias Químicas y Residuos Peligrosos expedido por el hoy Ministerio de Ambiente y Desarrollo Sostenible.
- Todos los lugares de almacenamiento de residuos peligrosos deben estar correctamente señalizados con las correspondientes señales de advertencia, de obligación a cumplir con determinados comportamientos (ponerse gafas, guantes, etc.), de prohibición (no fumar, acceso a personas no autorizadas, etc.), de localización de equipo de emergencia, teléfonos y vías de escape. Los corredores también se deben señalar, preferiblemente con líneas amarillas o blancas.
- Piso: El piso debe ser de material rígido (concreto reforzado), impermeabilizado y con resistencia química (principalmente para residuos inflamables).

- Aireación: Ventilación natural del área de almacenamiento y a la vez permita una eficaz evacuación del humo en caso de incendio.
- Asegurarse que todos los residuos estén debidamente etiquetados o rotulados.
- Tener disponible las Tarjetas de Emergencia de los residuos de acuerdo a los lineamientos establecidos en la NTC 4532.
- Mantener actualizado el Plan de Emergencia, el cual permita garantizar una adecuada atención de una posible emergencia bajo los procedimientos establecidos y tener contacto con autoridades locales y competentes en la atención a emergencias, tales como, bomberos, cruz roja, defensa civil, centros de salud, centros de información, policía y otras entidades para asegurar una buena coordinación entre los planes internos y externos de contingencia, y establecer un plan de ayuda mutua.
- Mantener actualizado el Plan de Contingencia para el control de una emergencia que se presente durante el almacenamiento y en el caso de falta de personal; e integrarlo al Plan Local o Regional de Emergencias de acuerdo al municipio de Yumbo.
- Instalar una ducha de emergencias y fuente lava ojos
- Dar cumplimiento a la normatividad de salud ocupacional y seguridad industrial a que haya lugar.
- Los pasillos de tráfico peatonal deben tener por lo menos 0.75 m (ancho) y para los de tráfico vehicular 0.5 m de margen a lado y lado con respecto al ancho de los montacargas.
- Se debe dejar un pasillo peatonal, periférico de 0.75 m entre los materiales almacenados y los muros, lo que facilita realizar inspecciones, prevención de incendios.

Diseño y Construcción de los Tanques

- Los tanques deben diseñarse y construirse de acero o de un material no combustible.
- Los tanques descansarán sobre bases firmes, sea de hormigón o de material resistente, seleccionado y compactado.
- Los tanques deberán estar debidamente protegidos con pinturas anticorrosivas y/o con protección catódica, debiéndose ejercer un adecuado control y mantenimiento periódicamente

Muros de retención

- Construir un dique de contención de derrames en el área almacenamiento, procesos y de producto terminado, en un término de tres (3) meses contados a partir del día siguiente de la ejecutoria de la presente resolución, para lo cual deberá dar cumplimiento a las siguientes condiciones técnicas:
 - Muro de contención de concreto armado, construido alrededor de uno o más tanques de almacenamiento, para contener un derrame de producto.
 - El dique debe tener drenaje (el sistema formado por un conjunto de tuberías, válvulas y accesorios, para colectar y desalojar los líquidos contenidos en los diques de contención de los tanques de almacenamiento).
 - La capacidad de contención: La capacidad debe ser como mínimo el 110% del volumen del tanque más grande. En ningún caso debe existir conexión directa entre el dique de contención y el sistema de alcantarillado.
 - Los pisos interiores de los diques de contención de tanques de almacenamiento que contengan líquidos inflamables o combustibles, se deben construir de manera que no permita la contaminación del subsuelo, en caso de derrame.

Rotulación

- Rotular los tanques de almacenamiento en forma clara, legible e indeleble, y con el distintivo indicando «**residuos de aceites**». El rótulo debe ser visible y estar impreso o firmemente adherido al contenedor, debiendo ser remplazado, si es necesario. En el rótulo debe figurar: Tipo de residuo de hidrocarburo y el diagrama de la NFPA. (Asociación Nacional de Protección Contra Incendios de los Estados Unidos).
- En todos los tanques de almacenamiento, cualquiera que sea su contenido (incluyendo los de agua contra incendio en caso de existir), deben disponer de sistemas modernos de medición del nivel así como de alarmas de alto y bajo nivel.

PLAN DE CONTINGENCIA

- Mantener actualizado plan de contingencia concebido para el proyecto.
- Conformar una brigada de emergencia que actúe oportunamente en el caso de una eventualidad y dotar de los implementos necesarios para este fin. Este plan debe activarse de manera inmediata
- Contar con personal que tenga la formación y capacitación adecuada para el manejo de residuos peligrosos.
- Presentar anualmente el concepto de inspección de seguridad expedido por el Departamento Técnico de Prevención y Seguridad del Cuerpo de Bomberos Voluntarios del Distrito de Buenaventura.

TRANSPORTE DE LOS RESIDUOS

- Dar cumplimiento a lo establecido en el Decreto No. 1609 de julio 31 de 2002, para el Transporte de Sustancias Peligrosas, en cuanto el embalaje y rotulado, elementos básicos para atención de emergencias, registro para el transporte de sustancias peligrosas y demás aspectos pertinentes relacionados con la actividad.

ASPECTOS SOCIALES

- Cumplir con los compromisos suscritos en la socialización con la comunidad.

OBRAS DE CONTROL DE INUNDACIONES

- La empresa de Australian ingeniería presentó la justificación técnica sobre la inundabilidad de la zona. Por lo anterior la empresa Australian Ingeniería asume la responsabilidad en el caso de presentarse eventos que pudieran ocasionar la inundación del predio y por consecuencia los efectos que esto pueda generar en el área.
- Realizar la protección de orillas para evitar la erosión producida por las mareas en su cambio de niveles material pétreo conformando un pedraplén a lo largo del lindero del predio que ocupa la empresa Australian Ingeniería S.A.S.

INFORMES DE GESTIÓN

- Presentar a la Dirección Ambiental Pacífico Oeste de la CVC, con sede en el Distrito de Buenaventura, un informe de gestión en el cual se deberá incluir:
 - Identificación de la empresa generadora del residuo.
 - Indicar la cantidad en masa o volumen de residuos efectivamente aceptados por, aquellos sobres los cuales se ha emitido un certificado de aceptación final.
 - Fecha de ingreso del residuo a las instalaciones.

CONTINGENCIAS AMBIENTALES

- Si durante el desarrollo de las actividades de recepción, almacenamiento y procesamiento de residuos de hidrocarburos, ocurrieren incendios, derrames, escapes, parámetros de emisión y/o vertimientos por fuera de los límites permitidos o cualquier otra contingencia ambiental, la empresa AUSTRALIAN INGENIERIA S.A.S, deberá ejecutar todas las acciones necesarias con el fin de hacer cesar la contingencia ambiental e informar a la CVC, en un término no mayor a veinticuatro (24) horas, conforme lo establecido en el artículo 41 del Decreto Reglamentario No. 2820 de agosto 5 de 2010, o la norma que lo sustituya o modifique.

FASE DESMANTELAMIENTO Y ABANDONO

- Presentar a la autoridad ambiental por lo menos con tres (3) meses de anticipación, el estudio correspondiente que contenga como mínimo la información señalada en el artículo 40 del Decreto Reglamentario No. 2820 de agosto 5 de 2010, o la norma que lo sustituya o modifique

INFORME DE CUMPLIMIENTO AMBIENTAL – ICA

- Presentar semestralmente a la Dirección Ambiental Regional Pacífico Oeste de la CVC, con sede en el Distrito de Buenaventura, el Informe de Cumplimiento Ambiental-ICA, de conformidad con lo dispuesto en la Resolución No. 1552 de octubre 20 de 2005 y en la Resolución No. 0188 de febrero 27 de 2013, el cual deberá incluir la siguiente información:
 - Estado de cumplimiento de los programas que conforman el Plan de Manejo Ambiental, incluyendo Plan de Seguimiento y Monitoreo y Contingencia.
 - Estado de cumplimiento de los requerimientos de la Resolución por medio de la cual se otorga la licencia ambiental.
 - Estado de cumplimiento de los permisos otorgados.
 - Análisis de las tendencias de la calidad del medio en el que se desarrolla el proyecto.
 - Análisis de la efectividad de los programas que conforman el PMA, los requeridos en los actos administrativos y propuestas de actualización.

Todas las medidas de manejo ambiental deben ser presentadas con localización en planos, cuantificación de las mismas y diseños específicos para cada sitio en el Informe de Cumplimiento Ambiental-ICA.

La información contenida en el Informe de Cumplimiento Ambiental-ICA, así como la información geográfica y cartográfica del mismo, deberá presentarse en los términos y condiciones que exige el Modelo de Almacenamiento Geográfico (Geodatabase), adoptado mediante la Resolución No. 0188 de febrero 27 de 2013, por la cual se actualiza el manual de seguimiento de proyectos.

El "Manual de Seguimiento Ambiental de Proyectos", y el "Modelo de Almacenamiento Geográfico (Geodatabase)" para el proceso de control y seguimiento ambiental, que hará parte del Informe de Cumplimiento Ambiental-ICA, podrá ser consultado en la página web de la Autoridad Nacional de Licencias Ambientales – ANLA: www.anla.gov.co

CESIÓN DE LA LICENCIA AMBIENTAL

En caso de cesión total o parcial de la licencia ambiental, deberá obtenerse ante la Autoridad Ambiental la respectiva autorización en los términos señalados en el artículo 33 del Decreto Reglamentario No. 2820 de 2010, o la norma que lo sustituya o modifique.

MODIFICACIONES LA LICENCIA AMBIENTAL

Cualquier modificación que implique cambios en el proyecto deberá ser informada por escrito a la Dirección Regional Suroccidente, para su trámite y evaluación en los términos establecidos en el Decreto Reglamentario 2820 del 2010, o la norma que lo modifique.

ARTICULO TERCERO: Para efectos de adelantar las labores de seguimiento y control de la Licencia Ambiental otorgada por medio del presente acto administrativo, el titular y beneficiario de la Licencia Ambiental deberá informar a la Dirección Ambiental Regional Pacífico Oeste de la CVC, con sede en el Distrito de Buenaventura, la fecha de iniciación de actividades, con una antelación no menor a diez (10) días hábiles.

ARTÍCULO CUARTO: La presente Resolución lleva implícitos los permisos, autorizaciones y concesiones de carácter ambiental que se requieren para la ejecución de la obra o actividad, así:

PERMISO DE EMISIONES ATMOSFERICAS

El permiso de emisiones que se otorga corresponde a una caldera nueva para la Planta de Recepción Almacenamiento y Procesamiento de Residuos de hidrocarburos, ubicada en las coordenadas geográficas Latitud 3°52'29,98"N Longitud 77°03'41,0".

La caldera marca continental tienen las siguientes características:

Tabla 3. Características de la Caldera Continental

FUENTE FIJA	Caldera	Unidades
Capacidad Máxima	150	BHP
Combustible	Fuel Oil N°6	-
Potencia Nominal Caldera	5.910	Lb/hora
Eficiencia De Combustión	85	%
Potencia Efectiva	5.024	Lb/hora
Consumo De Combustible Teórico	126,8	Litros
Jornada De Trabajo Diario	12	Hora

Tabla 4. Características del combustible

FUENTE FIJA	Caldera	Unidades
Combustible	Fuel Oil N°6	-
Capacidad Calorífica Combustible	150.000	BTU/gal
Porcentaje De Azufre	1,54	%

Obligaciones.

- Cumplir con los estándares admisibles de emisión establecidos en el art 8 de la resolución 909 de 2008 y lo establecido en el Protocolo para el Control y la Vigilancia de la Contaminación Atmosférica generada por Fuentes Fijas.
- Presentar en un plazo de tres (3) meses de ejecutoriada esta resolución, conforme lo establecido en la resolución 909 de 2008 un estudio de emisiones atmosférica para la caldera marca continental de 150 BHP, para evaluar los siguientes estándares de emisión admisibles en (mg/m3) (Material particulado – MP ,Dioxido de Azufre SO₂, Óxidos de Nitrógeno – Nox) .
- Dar cumplimiento a la metodología consiste en la determinación de las Unidades de Contaminación Atmosférica (UCA) para cada uno de los contaminantes a los cuales está obligado a medir , de acuerdo con lo establecido en la Resolución 909 de 2008 o la que la adicione, modifique o sustituya.
- Entregar a la Dirección Ambiental Regional Pacifico Oeste, un cronograma para la realización de los Estudios de Emisiones en la Caldera de Continental de 150 BHP, en el cual se evalúen los estándares de emisión admisibles en (mg/m3) (Material particulado – MP, Dióxido de Azufre SO₂, Óxidos de Nitrógeno – Nox).
- Presentar anualmente la caracterización de las emisiones atmosféricas y ruido ambiental.

PERMISO DE VERTIMIENTOS

El sistema de tratamiento de las aguas residuales domésticas de la planta está compuesto por: trampa de grasas, tanque séptico, filtro anaerobio y campo de infiltración, con las siguientes características.

Trampa de Grasas

Largo:	0,60 m
Ancho:	0,50 m
Profundidad útil:	0,80 m
Volumen real:	0,24 m ³
Caudal lavaplatos:	0,30 l / seg
Tiempo de R.H:	13,33 min

Tanque séptico

Caudal de diseño:	950 l / día
Periodo de limpieza:	1 año
Volumen de lodos:	20 %
TRH:	24 horas
Volumen:	0,95 m ³
Volumen total:	1,14 m ³

Compartimiento No. 1

Largo:	0,70 m
Ancho:	0,80 m
Profundidad útil:	1,20 m
Volumen útil real:	0,672 m ³

Compartimiento No. 2

Largo:	0,50 m
Ancho:	0,80 m
Profundidad útil:	1,20 m
Volumen útil real:	0,48 m ³

Volumen útil total: 1,15 m3
Tiempo de R.H.: 24 horas 15 minutos

Filtro anaeróbico

Tipo de flujo: Vertical Ascendente
Caudal: 950 l / día
Tiempo de retención: 12 horas
Volumen filtro: 0,475 m3
Medio filtrante: Roseta medio Plástico
Porosidad: 90 %
Volumen Bruto: 0,53 m3
Profundidad útil: 0,80 m

Relación Largo: Ancho: 1:1
Largo: 0,8 m
Ancho: 0,8 m
Volumen Bruto: 0,512 m3
Volumen filtro: 0,46 m3
T.R.H. Real: 11 horas 38 minutos

Campo de Infiltración

Tiempo (min)	Pozo No. 1	Pozo No. 2
15	4,5	4,5
30	8,5	8,6
45	12,1	12,4
60	15,5	15,8
	9,83 min.	9,64 min.

Obligaciones y prohibiciones:

- Antes de iniciar operaciones adecuar el sistema de tratamiento de aguas residuales domesticas compuesto por: trampa de grasas, tanque séptico, filtro anaerobio y campo de infiltración.
- Cumplir en todo momento con las remociones y/o con las concentraciones máximas establecidas en la norma de vertimiento vigente, en el marco de lo contemplado en los Decretos 3930 y 4728 de 2010 y las resoluciones que los reglamenten
- Presentar una vez por año, la caracterización de las aguas residuales de tipo doméstico, donde se evalúe la eficiencia de remoción de carga contaminante, para lo cual deberá informar con ocho días de anticipación a la realización del estudio, para que funcionarios de la Dirección Ambiental Regional Pacifico Oeste puedan realizar la respectiva auditoría ambiental.
- Realizar mantenimiento preventivo del sistema de tratamiento de aguas residuales, informando anualmente el manejo, cantidad y disposición de los lodos generados en el mismo.
- Los sedimentos, lodos y residuos sólidos generados o removidos del sistema de tratamiento de aguas residuales no podrán ser arrojados a los corrientes superficiales o alcantarillados, debiéndose dar el tratamiento y disposición adecuados en los sitios autorizados para tal fin.
- Remitir a la Corporación el Plan de Gestión del Riesgo para el Manejo del Vertimiento, según los términos de referencia de la Resolución 1514 de 2012, en un término máximo de dos meses, contados a partir de la firmeza del presente acto administrativo.
- El sistema de tratamiento de aguas residuales domesticas debe protegerse contra inundaciones de cualquier origen, ya sea aguas lluvias internas, o niveles freáticos que impidan su adecuada operación.

En caso de generarse efluentes líquidos del proceso de tratamiento de hidrocarburos (aguas residuales industriales), estas deberán ser almacenadas y entregadas a un gestor autorizado para su manejo. Se prohíbe su manejo en el sistema de tratamiento de las aguas residuales domésticas.

ARTÍCULO QUINTO: En caso de presentarse, durante el tiempo de ejecución de las actividades relacionadas con la Recepción, almacenamiento y procesamiento de residuo de hidrocarburos, efectos ambientales no previstos, la Sociedad Australian Ingeniería S.A.S., como titular y beneficiaria de la Licencia Ambiental, deberá suspender las actividades e informar de manera inmediata a la Corporación, para que determine y exija la adopción de las medidas correctivas que considere necesarias, sin perjuicio de las medidas que debe tomar para impedir la degradación del medio ambiente.

PARAGRAFO: El incumplimiento de lo anterior, así como de las medidas que se le formularen, será causal para la aplicación de las sanciones y medidas preventivas establecidas en la Ley 1333 de 2009, o la norma que la sustituya o la modifique.

ARTÍCULO SEXTO: La sociedad Australian Ingeniería S.A.S. como titular y beneficiaria de la Licencia Ambiental otorgada, será responsable por cualquier deterioro y/o daño ambiental causado por él o por los contratistas y/o empleados a su cargo, y deberá realizar las actividades necesarias para corregir, mitigar o compensar los efectos causados.

PARÁGRAFO: El incumplimiento de lo anterior, así como de las medidas que se le formularen, será causal para la aplicación de las sanciones y medidas preventivas establecidas en la Ley 1333 de 2009, o la norma que la sustituya o la modifique.

ARTÍCULO SEPTIMO: La sociedad Australian Ingeniería S.A.S. como titular y beneficiaria de la Licencia Ambiental otorgada, deberá suministrar a los contratistas, empleados y en general a todo el personal involucrado en las actividades relacionadas con el almacenamiento de sustancias peligrosas, la información sobre las obligaciones, medios de control y prohibiciones establecidas por esta Corporación en el presente acto administrativo, así como aquellas definidas en el Estudio de Impacto Ambiental y en la normatividad vigente y exigir el estricto cumplimiento de las mismas.

ARTÍCULO OCTAVO: La sociedad Australian Ingeniería S.A.S como titular y beneficiaria de la Licencia Ambiental Otorgada, queda sujeta al pago, a favor de la Corporación Autónoma Regional del Valle del Cauca – CVC, por los servicios de seguimiento y control del plan de manejo ambiental, acorde con lo establecido en la Ley 633 de 2000, Resolución 0100 No. 0100-0197 de abril 17 de 2008, Resolución 0100 No. 0100–0222 del 14 de abril de 2011, o las normas que las modifiquen o sustituyan.

PARÁGRAFO PRIMERO: Para lo anterior, deberá entregarse con una anticipación de un mes al inicio del siguiente año de vigencia de la resolución de otorgamiento de la Licencia Ambiental, los costos históricos de operación del año anterior, y un estimativo de los costos de operación del año corriente y del siguiente año, todos expresados en moneda legal colombiana y al nivel de precios del mes de enero del año de suministro de la información, teniendo en cuenta lo siguiente:

Costos de operación; que comprende los costos requeridos para la administración, operación y mantenimiento durante la vida útil hasta el desmantelamiento del proyecto, obra o actividad e incluye lo siguiente:

- I) Valor de las materias primas para la producción del proyecto;
- II) La mano de obra calificada y no calificada utilizada para la administración, operación y mantenimiento del proyecto, obra o actividad;
- III) Pagos de arrendamientos, servicios públicos, seguros y otros servicios requeridos;
- IV) Los costos requeridos para el desmantelamiento del proyecto, obra o actividad;
- V) Todos los demás costos y gastos de operación que permiten la obtención de beneficios económicos para el propietario.

PARÁGRAFO SEGUNDO: De no presentarse la información sobre los costos de operación de las actividades en el mes siguiente al inicio del siguiente año de vigencia de la resolución de otorgamiento de Licencia Ambiental, la Corporación Autónoma Regional del Valle del Cauca – CVC, por intermedio de la Dirección Ambiental Pacífico Oeste , cobrará por el servicio de seguimiento ambiental la tarifa resultante de los costos en que incurre la entidad para atender el servicio de seguimiento calculada de acuerdo al sistema y método del artículo 96 de la Ley 633 de 2000, Resolución 0100 No. 0100-0197 de abril 17 de 2008, Resolución 0100 No. 0100–0222 del 14 de abril de 2011, o la norma que la modifique o sustituya, sin tener en cuenta el tope de la tarifa señalado en la misma norma.

ARTÍCULO NOVENO: La Corporación Autónoma Regional del Valle del Cauca – CVC, por intermedio de la Dirección Ambiental Pacífico Oeste, ejercerá las labores de seguimiento y control ambiental, para vigilar y supervisar el cumplimiento de las obligaciones impuestas, y de verificarse su incumplimiento, dará lugar a la aplicación de las sanciones pertinentes, acorde con lo dispuesto en la Ley 1333 de 2009, o la norma que la sustituya o la modifique.

PARÁGRAFO: Acorde con lo establecido en el artículo 39 del Decreto Reglamentario No. 2820 de 2010, o la norma que la sustituya o modifique, como resultado de las labores de seguimiento y control de las actividades de almacenamiento de sustancias peligrosas, se podrán imponer medidas ambientales adicionales para prevenir, mitigar o corregir impactos ambientales no previstos en el Estudio de Impacto Ambiental; exigiendo si es del caso, la modificación de la Licencia Ambiental.

ARTÍCULO DECIMO: La sociedad Australian Ingeniería S.A.S., deberá permitir el ingreso a las instalaciones a los funcionarios de la Corporación Autónoma Regional del Valle del Cauca– CVC, o a las personas que ésta determina, cuando así se requiera en ejercicio de las labores de seguimiento y control de las actividades del proyecto.

ARTICULO DÉCIMO PRIMERO: La sociedad Australian Ingeniería S.A.S., como titular y beneficiaria de la Licencia Ambiental otorgada, será responsable de todos los daños y perjuicios que se deriven del incumplimiento de los términos, requisitos, exigencias, condiciones y obligaciones impuestas en la presente Resolución.

ARTICULO DÉCIMO SEGUNDO: Lo dispuesto en la presente Resolución, no exime a La sociedad Australian Ingeniería S.A.S., como titular y beneficiaria de la Licencia Ambiental otorgada, del cumplimiento de los requerimientos y obligaciones que las demás autoridades le formulen en los asuntos de sus competencias.

ARTICULO DÉCIMO TERCERO: Por parte de la Dirección Ambiental Regional Pacífico Oeste de la CVC con sede el Distrito de Buenaventura, notifíquese el contenido de la presente providencia al señor Edwin Giraldo Guerrero con cédula de ciudadanía No. 8.349.278, en calidad de Gerente de la sociedad Australian Ingeniería S.A.S., con dirección de notificaciones en la Calle 5 A No. 11 – 36 La Curva del Distrito de Buenaventura, en los términos y condiciones establecidos en el Código de Contencioso Administrativo.

ARTÍCULO DÉCIMO CUARTO: Una vez ejecutoriada la presente Resolución remítase copia a la Secretaría de Planeación del Distrito de Buenaventura, para su conocimiento e información.

ARTICULO DÉCIMO QUINTO: Por parte del Grupo de Licencias Ambientales de la Dirección General, publíquese la presente Resolución en el boletín de actos administrativos de la Corporación

ARTICULO DÉCIMO SEXTO: Contra la presente Resolución procede únicamente el recurso de reposición ante el Director General de la CVC, el cual podrá interponerse por escrito dentro de los cinco (5) días a la notificación personal, o a la notificación por edicto, según sea el caso.

DADA EN SANTIAGO DE CALI, A LOS

COMUNÍQUESE, NOTIFÍQUESE, PUBLÍQUESE Y CÚMPLASE

OSCAR LIBARDO CAMPO VELASCO

Director General

Proyecto y elaboró: Viviana Victoria O. Abogada Grupo de Licencias Ambientales Dirección General
Revisó: María Cristina Collazos Chávez - Coordinadora Grupo de Licencias Ambientales Dirección General
Mayda Pilar Vanin Montaña – Jefe Oficina Asesora Jurídica (C.)
Expediente No. 0150-032-045-008-2012

RESOLUCIÓN 0100 No. 0150- 0386 DE 2014

“POR LA CUAL SE AUTORIZA EL TRASLADO DE UNAS ACTIVIDADES QUE CUENTAN CON LICENCIA AMBIENTAL”

El Director General de la Corporación Autónoma Regional del Valle del Cauca – CVC-, en uso de sus facultades legales otorgadas mediante los Decretos 2811 de 1974, Ley 99 de Diciembre 22 de 1993, Decreto Reglamentario No. 2820 de agosto 5 de 2010, Acuerdos CVC CD Nos. 20 de mayo de 2005 y 024 de marzo 11 de 2010, Resolución 0100 No. 0100-0357 de junio 22 de 2010, Resolución 0100 No. 0150-0714 de octubre 19 de 2012, Resolución 0100 No. 0150-0055 de 2013 con fecha de 28 de enero de 2013, y demás normas concordantes y

CONSIDERANDO:

Que mediante Resolución 0100 No. 0710-0429 de agosto de 2008, se otorga Licencia Ambiental a la sociedad denominada Ingeniería para Soluciones Ambientales-IPSA LTDA, con NIT 90014348-9 y domicilio en la Carrera 31 No. 10-301 de la ciudad de Cali, representada legalmente por el señor Leonardo Carrara Varela Cardozo, para adelantar las actividades de almacenamiento, recuperación y tratamiento solventes usados, en una bodega ubicada en la Carrera 31 No. 10-301 Parcelación Industrial Arroyohondo, jurisdicción del municipio de Yumbo, Departamento del Valle del Cauca. Posteriormente mediante la Resolución 0100 No. 0710-0191-2009, se resuelve un recurso de reposición interpuesto contra la Resolución 0100 No. 0710-0429 de 2008, en el sentido de aclarar que las actividades del proceso licenciado que trata del almacenamiento, recuperación, y tratamiento de residuos peligrosos, para la fabricación de productos base solventes a partir de solventes usados y solventes vírgenes.

Que mediante Resolución 0100 No. 0150-1045-2011 de diciembre 30 de 2011, se modifica la Licencia Ambiental para adicionar la realización de los procesos de tratamiento químico de residuos y demercurización de residuos peligrosos; actividades que son realizadas en las mismas instalaciones donde funciona la empresa Ingeniería para Soluciones Ambientales-IPSA LTDA, por la sociedad Innovación Ambiental-INNOVA S.A.S. E.S.P. identificada con NIT 900.489.338-8, según la Resolución 0100 No. 0150-00342 de 2013 se autoriza la cesión parcial de licencia ambiental.

Que mediante comunicación recibida por CVC el día 04 de diciembre de 2013, con No. de radicación 088258, la señora Elena Gavrilova, actuando como representante legal de la empresa Innovación Ambiental-INNOVA S.A.S E.S.P, solicita a la Corporación autorizar el traslado de las actividades de los procesos de tratamiento químico de residuos y demercurización de residuos peligrosos a otra bodega localizada en la misma área industrial unas tres (3) cuadras más adelante de donde se encuentran actualmente, con el propósito de mejorar los procesos en el desarrollo de dichas actividades

Que en fecha diciembre 12 de 2013, se practica una visita ocular a la nueva bodega, con el objetivo de analizar la solicitud de reubicación o traslado de la sociedad INNOVA S.A.S E.S.P localizada en la Carrera 37 #13-116 Urbanización Industrial Acopi, municipio de Yumbo, departamento del Valle del Cauca; visita de la cual se rinde el correspondiente informe en el siguiente sentido: (.....)

Ubicación general y local.

- Actualmente la empresa INNOVA S.A.S E.S.P, se encuentra localizada en la carrera 37 # 13-116, Urbanización Industrial Acopi, Jurisdicción del municipio de Yumbo.
- Geográficamente se encuentra ubicada en las coordenadas 3°29'39.99" Norte, 76°30'44.48" Oeste; a 958 m.s.n.m.
- Cuenta con un área de 300 m² que comparte con la empresa IPSA Ltda.
- La Corporación Autónoma Regional del Valle del Cauca-CVC expidió a solicitud de IPSA LTDA, la Resolución 0100 N° 0150-0342 del 12 de julio de 2013, la cual autoriza la cesión parcial de Licencia a la sociedad INNOVACION AMBIENTAL – INNOVA S.A.S E.S.P para el “TRATAMIENTO QUIMICO DE RESIDUOS PELIGROSOS Y DEMERCURIZACION DE RESIDUOS

PELIGROSOS" en una bodega localizada en la Carrera 37 No. 13-116, Urbanización Industrial Acopi, jurisdicción del municipio de Yumbo, departamento del Valle del Cauca.

La empresa INNOVA S.A.S E.S.P, plantea trasladar sus actividades a una bodega ubicada en la misma de influencia de proyecto, ubicada a las tres (3) cuadras del actual sitio de funcionamiento.

La nueva bodega se encuentra ubicada en la carrera 37 # 10- 537; geográficamente se encuentra ubicada en las coordenadas 3°29'45.80", 76°31'00.93"; a 963 m.s.n.m.

El proyecto se pretende trasladar a una bodega de 600 m² de área, actualmente a cargo de la Dirección Nacional de Estupecientes, que se encuentra desocupada en los últimos años y colinda con:

Norte: Con una empresa de metalmecánica.

Oriente: Con bodega vacía y la vía férrea.

Sur: Bodega Centro de Distribución de Movistar - Supla

Occidente: Bodega de almacenamiento de productos vencidos y/o devolución de la empresa ALPINA.

1. Actuaciones

Se realizó reconocimiento de empresas colindantes con la bodega y condiciones actuales del sitio propuesto para el traslado de la empresa Innova S.A.S. E.S.P.

2. Recomendaciones:

- La reubicación de la planta será sobre la misma carrera 37, por lo cual el área de influencia es la misma zona industrial Sector Acopi de Yumbo.
- El proyecto NO generará impactos ambientales adicionales a los ya identificados en la licencia ambiental vigente.

(.....)

Que en fecha diciembre 30 de 2013, se rinde el concepto técnico relacionado con la solicitud de reubicación de la sociedad Innovación Ambiental-INNOVA S.A.S E.S.P, localizada en la carrera 37 # 13-116, Urbanización Industrial Acopi, municipio de Yumbo, departamento del Valle del Cauca, con las siguientes conclusiones:

(....)

- Con base en lo observado durante la visita y en la información técnica presentada por la Sociedad INNOVACION AMBIENTAL – INNOVA S.A.S. E.S.P, respecto del cambio de ubicación de la empresa INNOVA S.A.S. E.S.P. se establece que NO SE MODIFICARÁ proceso alguno autorizado en la licencia ambiental.
- La reubicación de la planta será en la misma carrera 37 de la zona industrial, Sector Acopi, Municipio de Yumbo, a 0.54 km de distancia de la ubicación actual, por lo cual se considera que el área de influencia es la misma.
- El proyecto NO generará impactos ambientales diferentes ni adicionales a los ya identificados en la licencia ambiental.

(....)

Que mediante memorando No. 0150-088258-2-2013 del día 17 de enero de 2014, la Coordinadora del Grupo de Licencias Ambientales solicita a la Jefe Oficina Asesora de Jurídica, concepto jurídico por cambio de domicilio de la sociedad INNOVA S.A.S E.S.P y se remite informe de visita y concepto técnico para determinar si se requiere la obtención de una nueva licencia ambiental o la modificación de la licencia otorgada; o si el traslado constituye una modificación menor o de ajuste dentro del giro ordinario de la actividad licenciada.

Que mediante memorando No. 0110-0012799-01-2014 de febrero 21 de 2014, se remite respuesta por parte de la Oficina Asesora de Jurídica–Grupo Jurídico Ambiental, la cual determina lo siguiente:

Marco legal

Decreto 2820 del 05 de agosto de 2010 - "Por el cual se reglamenta el Título VIII de la Ley 99 de 1993 sobre licencias ambientales"

(.....)

Artículo 3°. Concepto y alcance de la licencia ambiental. La Licencia Ambiental, es la autorización que otorga la autoridad ambiental competente para la ejecución de un proyecto, obra o actividad, que de acuerdo con la ley y los reglamentos pueda producir deterioro grave a los recursos naturales renovables o al medio ambiente o introducir modificaciones considerables o notorias al paisaje; la cual sujeta al beneficiario de ésta, al cumplimiento de los requisitos, términos, condiciones y obligaciones que la misma establezca en relación con la prevención, mitigación, corrección, compensación y manejo de los efectos ambientales del proyecto, obra o actividad autorizada. La Licencia Ambiental llevará implícitos todos los permisos, autorizaciones y/o concesiones para el uso, aprovechamiento y/o afectación de los recursos naturales renovables, que sean necesarios por el tiempo de vida útil del proyecto, obra o actividad.

El uso aprovechamiento y/o afectación de los recursos naturales renovables, deberán ser claramente identificados en el respectivo Estudio de Impacto Ambiental.

La Licencia Ambiental deberá obtenerse previamente a la iniciación del proyecto, obra o actividad. Ningún proyecto, obra o actividad requerirá más de una Licencia Ambiental.

(.....)

Artículo 28°. Contenido de la licencia ambiental. El acto administrativo en virtud del cual se otorga una licencia ambiental contendrá:

1. La identificación de la persona natural o jurídica, pública o privada a quien se autoriza la ejecución o desarrollo de un proyecto, obra o actividad, Indicando el nombre o razón social, documento de identidad y domicilio;
2. El objeto general y localización del proyecto, obra o actividad;
3. Un resumen de las consideraciones y motivaciones de orden ambiental que han sido tenidas en cuenta para el otorgamiento de la licencia ambiental;

4. Lista de las diferentes actividades y obras que se autorizan con la licencia ambiental;
5. Los recursos naturales renovables que se autoriza utilizar, aprovechar y/o afectar, así mismo las condiciones, prohibiciones y requisitos de su uso;
6. Los requisitos, condiciones y obligaciones adicionales al Plan de Manejo Ambiental presentado que debe cumplir el beneficiario de la licencia ambiental durante la construcción, operación, mantenimiento, desmantelamiento y abandono y/o terminación del proyecto, obra o actividad;
7. La obligatoriedad de publicar el acto administrativo, conforme al artículo 71 de la Ley 99 de 1993;
8. Las demás que estime la autoridad ambiental competente.

(....)

Artículo 29°. Modificación de la licencia ambiental. La licencia ambiental deberá ser modificada en los siguientes casos:

1. Cuando el titular de la Licencia Ambiental pretenda modificar el proyecto, obra o actividad de forma que se generen impactos ambientales adicionales a los ya identificados en la licencia ambiental;
2. Cuando al otorgarse la licencia ambiental no se contemple el uso, aprovechamiento o afectación de los recursos naturales renovables, necesarios o suficientes para el buen desarrollo y operación del proyecto, obra o actividad;
3. Cuando se pretendan variar las condiciones de uso, aprovechamiento o afectación de un recurso natural renovable, de forma que se genere un mayor impacto sobre los mismos respecto de lo consagrado en la licencia ambiental;
4. Cuando el titular del proyecto, obra o actividad solicite efectuar la reducción del área licenciada o la ampliación de la misma con áreas lindantes al proyecto;
5. Cuando el proyecto, obra o actividad cambie de autoridad ambiental competente por efecto de un ajuste en el volumen de explotación, el calado, la producción, el nivel de tensión y demás características del proyecto;
6. Cuando como resultado de las labores de seguimiento, la autoridad identifique impactos ambientales adicionales a los identificados en los estudios ambientales y requiera al licenciario para que ajuste tales estudios.
7. Cuando las áreas objeto de licenciamiento ambiental no hayan sido intervenidas y éstas áreas sean devueltas a la autoridad competente por parte de su titular;
8. Cuando se pretenda integrar la licencia ambiental con otras licencias ambientales.

Parágrafo 1°. Para aquellas obras que respondan a modificaciones menores o de ajuste normal dentro del giro ordinario de la actividad licenciada y que no impliquen impactos ambientales adicionales a los inicialmente identificados y dimensionados en el Estudio de Impacto Ambiental, el titular de la Licencia Ambiental, solicitará el pronunciamiento de la autoridad ambiental sobre la necesidad o no de adelantar el trámite para el procedimiento de modificación de la misma anexando la información de soporte, quien deberá pronunciarse en un término máximo de veinte (20) días hábiles.

Parágrafo 2°. A efectos de lo dispuesto en el numeral 5, el interesado deberá presentar la solicitud ante la autoridad ambiental del proyecto, quien remitirá el expediente dentro de los quince (15) días hábiles a la autoridad ambiental competente en la modificación, para que asuma el proyecto en el estado en que se encuentre."

Resolución 0100 No. 0710-0429 de agosto 01 de 2008 - "POR LA CUAL SE OTORGA UNA LICENCIA AMBIENTAL EL PROYECTO DE ALMACENAMIENTO, RECUPERACIÓN Y TRATAMIENTO DE SOLVENTES USADOS, POR LA EMPRESA -INGENIERÍA PARA SOLUCIONES AMBIENTALES-IPSA LTDA, MUNICIPIO DE YUMBO".

(.....)

ARTÍCULO PRIMERO: Otorgar LICENCIA AMBIENTAL a la sociedad denominada "INGENIERÍA PARA SOLUCIONES AMBIENTALES-IPSA LTDA", con NIT 900143748-9 y domicilio en la Carrera 31 No. 10 – 301 de la ciudad de Cali, representada legalmente por el señor Leonardo Carrara Varela Cardozo, para adelantar las actividades de "ALMACENAMIENTO, RECUPERACIÓN Y TRATAMIENTO SOLVENTES USADOS", bodega ubicada en la Carrera 31 No. 10 – 301 Parcelación Industrial Arroyohondo, jurisdicción del municipio de Yumbo, Departamento del Valle del Cauca."

Resolución 0100 No. 0150-00342-2013 de julio 12 de 2013 "POR LA CUAL SE AUTORIZA LA CESION PARCIAL DE UNA LICENCIA AMBIENTAL"

".....

ARTÍCULO PRIMERO: AUTORIZAR la cesión parcial de la LICENCIA AMBIENTAL otorgada mediante las Resoluciones 0100 No. 0710-0429 de 2008, 0100 No. 0710-0191 de 2009 y modificada por la Resolución No. 0100 No. 0150-1045 del 30 de diciembre de 2011, a la sociedad denominada INGENIERÍA PARA SOLUCIONES - IPSA LTDA, identificada con NIT 900143748-9 y domicilio de notificación judicial en la Carrera 79 No. 10 A -71 de la ciudad de Cali, representada legalmente por el señor Leonardo Varela Cardozo, para la "FABRICACIÓN DE PRODUCTOS BASE SOLVENTES, A PARTIR DE SOLVENTES USADOS Y SOLVENTES VÍRGENES" y el "TRATAMIENTO QUÍMICO DE RESIDUOS PELIGROSOS Y DEMERCURIZACION DE RESIDUOS PELIGROSOS", en una bodega localizada en la Carrera 37 No. 13-116, Urbanización Industrial Acopi, jurisdicción del municipio de Yumbo, departamento del Valle del Cauca.

ARTÍCULO SEGUNDO: Tener como beneficiaria parcial de la Licencia Ambiental otorgada mediante Resoluciones 0100 No. 0710-0429 de 2008, 0100 No. 0710-0191 de 2009 y en especial en todos los derechos y obligaciones a lo establecido en la Resolución No. 0100 No. 0150-1045 del 30 de diciembre de 2011, para el desarrollo de las actividades de "TRATAMIENTO QUÍMICO DE RESIDUOS PELIGROSOS Y DEMERCURIZACION DE RESIDUOS PELIGROSOS", a la sociedad INNOVACIÓN AMBIENTAL - INNOVA S.A.S E.S.P, identificada con NIT 900.489.338-8, ubicada en la Carrera 37 No. 13-116 Urbanización Industrial Acopi, jurisdicción del municipio de Yumbo,

departamento del Valle del Cauca, representada legalmente por la señora Elena Gavrilova identificada con Cédula de Extranjería No. 255963 y domicilio de notificación judicial en la Carrera 37 No. 13-116.
(...)

ARTICULO CUARTO: Las obligaciones impuestas en Resolución 0100 No. 0150-1045-2011 del 30 de diciembre de 2011, conservan su vigencia y obligatoriedad y son de estricto cumplimiento, por parte de la sociedad INNOVACIÓN AMBIENTAL - INNOVA S.A.S E.S.P, en lo correspondiente a las actividades de "TRATAMIENTO QUÍMICO DE RESIDUOS PELIGROSOS Y DEMERCURIZACION DE RESIDUOS PELIGROSOS".

Análisis:

De la revisión de lo establecido en el Decreto Reglamentario 2820 de 2010, no existe disposición alguna que regule el evento del traslado de una actividad licenciada a un sitio distinto al donde se otorgó la licencia ambiental.

En cuanto a la modificación de la licencia ambiental, tampoco está previsto expresamente como causal para adelantar dicho trámite, el traslado de la actividad a otro sitio diferente del inicialmente evaluado.

Si bien en el parágrafo 1º. del artículo 29 de la norma citada, se dispone que el beneficiario de la licencia ambiental solicitará el pronunciamiento de la autoridad

ambiental sobre la necesidad o no de adelantar el trámite para el procedimiento de modificación de la misma, para aquellas obras que respondan a modificaciones menores o de ajuste normal dentro del giro ordinario de la actividad licenciada y que no impliquen impactos ambientales adicionales a los inicialmente identificados y dimensionados en el Estudio de Impacto Ambiental, en el caso en análisis el traslado de la actividad de TRATAMIENTO QUÍMICO DE RESIDUOS PELIGROSOS Y DEMERCURIZACION DE RESIDUOS PELIGROSOS, a unas instalaciones distintas a la localización inicial, no puede considerarse como modificaciones menores o de ajuste normal dentro del giro ordinario de la actividad licenciada.

No obstante lo anterior, debe tenerse en cuenta que acorde con lo establecido en el inciso 4º. del artículo 3 de decreto citado, un proyecto, obra o actividad no requerirá más de una Licencia Ambiental, y según el concepto técnico rendido por los profesionales del grupo de Licencias Ambientales y de la Dirección Ambiental Regional Suroccidente que realizaron la visita ocular a la bodega donde se pretende trasladar las actividades licenciadas, no se generarán impactos ambientales adicionales a los ya evaluados y adicionalmente el área de influencia de la nueva ubicación es la misma zona industrial sector Acopi en jurisdicción del municipio de Yumbo.

Según la solicitud presentada por el titular de la licencia ambiental, las actividades de TRATAMIENTO QUÍMICO DE RESIDUOS PELIGROSOS Y DEMERCURIZACION DE RESIDUOS PELIGROSOS, se trasladarían de su ubicación actual en una bodega localizada en la carrera 37 No. 13-116 Urbanización Industrial Acopi, a otra bodega ubicada en la carrera 37 No. 10-537 de la misma zona industrial.

Concepto:

Acorde con todo lo anterior, se conceptúa que para el traslado de las actividades de TRATAMIENTO QUÍMICO DE RESIDUOS PELIGROSOS Y DEMERCURIZACION DE RESIDUOS PELIGROSOS, de su ubicación actual en una bodega localizada en la carrera 37 No. 13-116 Urbanización Industrial Acopi, a otra bodega ubicada en la carrera 37 No. 10-537 de la misma zona industrial, en jurisdicción del municipio de Yumbo, por parte de la empresa INNOVA S.A.S. ESP, no se requiere la obtención de una nueva licencia ambiental, ni la modificación de la licencia ambiental otorgada mediante la Resolución 0100 No. 0710-0429 de agosto 01 de 2008 - "POR LA CUAL SE OTORGA UNA LICENCIA AMBIENTAL EL PROYECTO DE ALMACENAMIENTO, RECUPERACIÓN Y TRATAMIENTO DE SOLVENTES USADOS, POR LA EMPRESA -INGENIERÍA PARA SOLUCIONES AMBIENTALES-IPSA LTDA, MUNICIPIO DE YUMBO", y cedida parcialmente según Resolución 0100 No. 0150-00342-2013 de julio 12 de 2013.

Deberá expedirse el correspondiente acto administrativo autorizando el traslado de las actividades licenciadas a la nueva ubicación, y establecer que las obligaciones impuestas en Resolución 0100 No. 0150-1045-2011 del 30 de diciembre de 2011, y en la Resolución 0100 No. 0150-00342-2013 de julio 12 de 2013, conservan su vigencia y obligatoriedad y son de estricto cumplimiento, por parte de la sociedad INNOVACIÓN AMBIENTAL - INNOVA S.A.S E.S.P, en lo correspondiente a las actividades de "TRATAMIENTO QUÍMICO DE RESIDUOS PELIGROSOS Y DEMERCURIZACION DE RESIDUOS PELIGROSOS".

Que en cuanto a los usos del suelo, por parte de la representante legal de la sociedad INNOVACION AMBIENTAL-INNOVA S.A.S E.S.P. INNOVACION AMBIENTAL-INNOVA S.A.S E.S.P., mediante comunicación recibida en agosto 20 de 2014, con No. de radicación 049280, se presenta el Concepto de Uso del Suelo No. 104.06.01. 139-2014 expedido en fecha julio 15 de 2014, por el Director del Departamento Administrativo de Planeación e Informática del municipio de Yumbo.

Acorde con lo anteriormente expuesto, el Director General de la Corporación Autónoma Regional del Valle del Cauca-CVC, en uso de su facultades legales,

R E S U E L V E:

ARTÍCULO PRIMERO: AUTORIZAR el traslado de las actividades de TRATAMIENTO QUÍMICO DE RESIDUOS Y DEMERCURIZACION DE RESIDUOS PELIGROSOS, adelantadas por la sociedad INNOVACION AMBIENTAL-INNOVA S.A.S E.S.P., en la bodega ubicada en la Carrera 37 No. 13-116 Urbanización Industrial Acopi, jurisdicción del municipio de Yumbo, a la bodega ubicada en la Carrera 37 No. 10-537 Urbanización Industrial Acopi, en jurisdicción del municipio de Yumbo, departamento del Valle del Cauca, de acuerdo con las razones técnicas y jurídicas señaladas en los anteriores considerandos.

ARTÍCULO SEGUNDO: Las actividades del proceso de tratamiento químico de residuos y demercurización de residuos peligrosos, deberán adelantarse en los términos, condiciones y requisitos establecidos en las Resoluciones 0100 No. 0150-1045-2011 de

diciembre 30 de 2011 y 0100 No. 0150-00342-2013 del 12 de julio de 2013; las cuales conservan su vigencia y obligatoriedad, con excepción de la ubicación de bodega donde se desarrollarán las actividades licenciadas.

Para lo anterior, se entrega a la sociedad Innovación Ambiental-INNOVA S.A.S E.S.P., una copia de la Resolución 0100 No. 0150-1045-2011 de diciembre 30 de 2011.

ARTICULO TERCERO: Para efectos de adelantar las labores de seguimiento y control de las actividades del proceso de tratamiento químico de residuos y demercurización de residuos peligrosos, la sociedad Innovación Ambiental-INNOVA S.A.S E.S.P., deberá informar a la Dirección Ambiental Regional Suroccidente de la CVC con sede en el municipio de Cali, la fecha de iniciación de actividades en la bodega ubicada en la Carrera 37 No. 10-537 Urbanización Industrial Acopi, en jurisdicción del municipio de Yumbo, departamento del Valle del Cauca, con una antelación no menor a diez (10) días hábiles.

ARTICULO CUARTO: Una vez ejecutoriada la presente providencia, remítase copia a la Dirección de Planeación del Municipio de Yumbo, para su información y conocimiento.

ARTICULO QUINTO: Por parte del Grupo de Licencias Ambientales de la CVC, publíquese la presente resolución en el boletín de actos administrativos de la CVC.

ARTÍCULO SEXTO: Por parte de la Secretaría General, notifíquese la presente Resolución a la señora Elena Gavrilova identificada con Cédula de Extranjería No. 94.448.673 en calidad de representante legal de la empresa Innovación Ambiental-INNOVA S.A.S E.S.P., en los términos establecidos en el Código de Procedimiento Administrativo y de lo Contencioso Administrativo-CPACA, Ley 1437 de 2011.

ARTÍCULO SÉPTIMO: Contra la presente resolución procede únicamente el recurso de Reposición ante el Director General de la CVC, el cual podrá interponerse dentro de los diez (10) días hábiles siguientes a la notificación personal o por aviso, en los términos del Código de Procedimiento Administrativo y de lo Contencioso Administrativo-CPACA, Ley 1437 de 2011.

DADA EN SANTIAGO DE CALI, A LOS 26 AGO 2014

NOTIFÍQUESE, PUBLÍQUESE, COMUNÍQUESE Y CÚMPLASE

OSCAR LIBARDO CAMPO VELASCO

Director General

Elaboró: Viviana Victoria Orejuela—Abogada Grupo de Licencias Ambientales Dirección General.

Revisó: María Cristina Collazos—Coordinadora Grupo de Licencias Ambientales Dirección General

Mayda Pilar Vanin Montaño—Coordinadora Grupo Jurídico Ambiental Oficina Asesora de Jurídica

Diana Lorena Vanegas Cajiao—Jefe Oficina Asesora de Jurídica (C.)

María Cristina Valencia Rodríguez—Secretaria General (C.)

Expediente No. 0150-032-010-025-2013.

AUTO POR MEDIO DEL CUAL SE ABRE INVESTIGACION Y SE FORMULAN CARGOS

El Director Territorial (C) de la Dirección Ambiental Regional Pacifico Oeste de la Corporación Autónoma Regional del Valle del Cauca –CVC.- en uso de sus facultades conferidas en el Decreto Ley 2811 de 1974, Ley 1333 de julio 21 de 2009, Ley 99 de 1993, y en especial de lo dispuesto en el Acuerdo CVC No. 20 de mayo 25 de 2005, y demás normas concordantes; y,

CONSIDERANDO:

Que el 24 de mayo de 2013, funcionarios de la Corporación Autónoma Regional del Valle del Cauca - CVC Regional Pacifico Oeste, conjuntamente con la Armada Nacional, mediante acta única de control al tráfico ilegal de flora y fauna silvestre No. 0088243, realizaron la aprehensión preventiva de aproximadamente 22 bloques de sande (*Brosimumutile*) para un volumen aproximado de 1.70 m³ bloques de otobo (*Dialyanthera*) con un volumen de 1.70 m³, para un valor aproximado de la incautación de 3.40 m³, los cuales eran sustraídos sin permiso de aprovechamiento en la zona de la vereda Sabaletas, Distrito de Buenaventura, departamento del Valle del Cauca, siendo movilizada sin salvoconducto, por el señor CARLOS ALBERTO VIVEROS identificado con cédula de ciudadanía No. 16.708.103, la madera quedo depositada en el retén los pinos.

Que el decomiso preventivo de 22 bloques de sande (*Brosimumutile*) para un volumen aproximado de 1.70 m³ bloques de otobo (*Dialyanthera*) con un volumen de 1.70 m³, para un valor aproximado de la incautación de 3.40 m³, fue legalizado mediante Resolución No. 0750 No. 0751-1577 de diciembre 17 de 2013, al señor CARLOS ALBERTO VIVEROS identificado con cédula de ciudadanía No. 16.708.103.

Que los hechos que motivaron la expedición del acto administrativo mencionado fue la incautación en flagrancia cuando el señor se encontraba transportando el material antes mencionado sin contar con el salvoconducto.

Que como presunto responsable de la infracción aparece el señor CARLOS ALBERTO VIVEROS identificado con cédula de ciudadanía No. 16.708.103.

Que la Constitución Política en relación con la protección del medio ambiente, contiene entre otras las siguientes disposiciones:

Artículo 8º: *“Es obligación del Estado y de las personas proteger las riquezas culturales y naturales de la Nación”.*

Artículo 58: *“Se garantizan la propiedad privada y los demás derechos adquiridos con arreglo a las leyes civiles, los cuales no pueden ser desconocidos ni vulnerados por leyes posteriores. Cuando de la aplicación de una ley expedida por motivos de utilidad pública o interés social, resultaren en conflicto los derechos de los particulares con la necesidad por ella reconocida, el interés privado deberá ceder al interés público o social.
La propiedad es una función social que implica obligaciones. Como tal, le es inherente una función ecológica.*

(...).”

Artículo 79: *“Todas las personas tienen derecho a gozar de un ambiente sano. La ley garantizará la participación de la comunidad en las decisiones que puedan afectarlo*

Es deber del Estado proteger la diversidad e integridad del ambiente, conservar las áreas de especial importancia ecológica y fomentar la educación para el logro de estos fines”.

Artículo 80: *“El Estado planificará el manejo y aprovechamiento de los recursos naturales, para garantizar su desarrollo sostenible, su conservación, restauración o sustitución.*

Además, deberá prevenir y controlar los factores de deterioro ambiental, imponer las sanciones legales y exigir la reparación de los daños causados.

Así mismo, cooperará con otras naciones en la protección de los ecosistemas situados en las zonas fronterizas”.

Que la Ley 1333 del 21 de julio de 2009 en su artículo 5º, consagra:

“Infracciones. Se considera infracción en materia ambiental toda acción u omisión que constituya violación de las normas contenidas en el Código de Recursos Naturales, Renovables Decreto Ley 2811 de 1974, en la Ley 99 de 1993, en la Ley 165 de 1994, y en las demás disposiciones ambientales vigentes, en las que sustituyan o modifiquen y en los actos administrativos emanados de la autoridad ambiental competente.

Será también constitutivo de infracción ambiental la comisión de un daño al medio ambiente, con las mismas condiciones que para configurar la responsabilidad civil extracontractual establece el Código Civil y la legislación complementaria; a saber: el daño, el hecho generador con culpa o dolo y el vínculo causal entre los dos. Cuando estos elementos se configuren darán lugar a una sanción administrativa ambiental, sin perjuicio de la responsabilidad que para terceros pueda generar el hecho en materia civil.

PARÁGRAFO 1º: *En las infracciones ambientales se presume la culpa o dolo del infractor, quien tendrá a su cargo desvirtuarla.*

PARÁGRAFO 2º: *El infractor será responsable ante terceros de la reparación de los daños y perjuicios causados por su acción u omisión”.*

Que así mismo, el artículo 24º de la citada disposición, establece: *“Formulación de cargos. Cuando exista mérito para continuar con la investigación, la autoridad ambiental competente, mediante acto administrativo debidamente motivado, procederá a formular cargos contra el presunto infractor de la normatividad ambiental o causante del daño ambiental. En el pliego de cargos, deben estar expresamente consagrados las acciones u omisiones que constituyen la infracción e individualizadas las normas ambientales que se estiman violadas o el daño causado.*

El acto administrativo que contenga el pliego de cargos, deberá ser notificado al presunto infractor, en forma personal o mediante notificación por aviso. Si la autoridad ambiental no cuenta con un medio eficaz para efectuar la notificación personal dentro de los cinco (5) días siguientes a la formulación del pliego de cargos, procederá de acuerdo con el procedimiento consagrado en el artículo 69 del código de procedimiento Administrativo y de lo contencioso administrativo.

DESCRIPCIÓN DE LA CONDUCTA Y NORMAS PRESUNTAMENTE INFRINGIDAS:

Las conductas del señor CARLOS ALBERTO VIVEROS identificado con cédula de ciudadanía No. 16.708.103, transportar 22 bloques de sande (Brosimumutile) para un volumen aproximado de 1.70 m³ bloques de otobo (Dialyanthera) con un volumen de 1.70 m³, para un valor aproximado de la incautación de 3.40 m³, en forma de balsa procedente de la vereda Sabaletas, Distrito de Buenaventura, departamento del Valle del Cauca, presuntamente infringe las siguientes disposiciones:

Artículo 8º: *“Es obligación del Estado y de las personas proteger las riquezas culturales y naturales de la Nación”.*

Artículo 58: *“Se garantizan la propiedad privada y los demás derechos adquiridos con arreglo a las leyes civiles, los cuales no pueden ser desconocidos ni vulnerados por leyes posteriores. Cuando de la aplicación de una ley expedida por motivos de utilidad pública o interés social, resultaren en conflicto los derechos de los particulares con la necesidad por ella reconocida, el interés privado deberá ceder al interés público o social.*

La propiedad es una función social que implica obligaciones. Como tal, le es inherente una función ecológica.

(...)"

Artículo 79: "Todas las personas tienen derecho a gozar de un ambiente sano. La ley garantizará la participación de la comunidad en las decisiones que puedan afectarlo

Es deber del Estado proteger la diversidad e integridad del ambiente, conservar las áreas de especial importancia ecológica y fomentar la educación para el logro de estos fines".

Artículo 80: "El Estado planificará el manejo y aprovechamiento de los recursos naturales, para garantizar su desarrollo sostenible, su conservación, restauración o sustitución.

Además, deberá prevenir y controlar los factores de deterioro ambiental, imponer las sanciones legales y exigir la reparación de los daños causados.

Así mismo, cooperará con otras naciones en la protección de los ecosistemas situados en las zonas fronterizas".

Que el Decreto 1791 de 1996, en su artículo 74 dispone: "Todo producto forestal primario o de la flora silvestre, que entre, salga o se movilice en el territorio nacional, debe contar con un salvoconducto que ampare su movilización desde el lugar de aprovechamiento hasta los sitios de transformación, industrialización o comercialización, o desde el puerto de ingreso al país, hasta su destino final."

Que el artículo 75 del mismo texto legal, señala en relación con la movilización de productos del bosque natural: "Los salvoconductos para la movilización, renovación y removilización de productos del bosque natural, de la flora silvestre, plantaciones forestales, árboles de cercas vivas, barreras rompe vientos, de sombrío, o plantaciones forestales asociadas a cultivos agrícolas, deberán contener. (...)

h) Especies (nombre común y científico), volumen en metros cúbicos (m3), cantidad (unidades) o peso en kilogramos o toneladas (Kgs o Tons) de los productos de bosques y/o flora silvestre amparados.(...)

Cada salvoconducto se utilizará para transportar por una sola vez la cantidad del producto forestal para el cual fue expedido."

Que el artículo 81 establece: "Los salvoconductos no son documentos negociables ni transferibles. Cuando con ellos se amparen movilizaciones de terceros, de otras áreas o de otras especies diferentes a las permitidas o autorizadas, el responsable se hará acreedor de las acciones y sanciones administrativas y penales a que haya lugar."

Que en relación con el control y vigilancia para la protección de la flora silvestre y los bosques, contemplan los artículos 84 y 86 del Decreto 1791 de 1996, las siguientes competencias en cabeza de las autoridades ambientales de los grandes centros urbanos:

"ARTICULO 84. De conformidad con la Ley 99 de 1993, corresponde a las Corporaciones, a las autoridades ambientales de los grandes centros urbanos y a las entidades territoriales, ejercer las funciones de control y vigilancia, así como impartir las órdenes necesarias para la defensa del ambiente en general y de la flora silvestre y los bosques en particular."

"ARTICULO 86. Las Corporaciones realizarán de manera coordinada, con las autoridades de Policía y las Fuerzas Armadas programas de control y vigilancia para la defensa y protección de los recursos naturales renovables y ejercerán con las entidades territoriales, con las autoridades ambientales de los grandes centros urbanos y con las autoridades de policía, control sobre la movilización, procesamiento y comercialización de los productos forestales y de la flora silvestre."

Resolución No. 438 del 23 de mayo de 2001

Artículo 93. Establecimiento. Se establece para todo transporte de especímenes de la diversidad biológica que se realice dentro del territorio del país, el Salvoconducto Único Nacional de conformidad con el formato que se anexa a la presente resolución y que hace parte integral de la misma.

Acuerdo CVC CD No. 18 de junio 16 de 1998

.....Artículo 82. Todo producto forestal primario o de flora silvestre, que entre, salga o se movilice en el territorio nacional, debe contar con un salvoconducto que ampare su movilización desde el lugar de aprovechamiento hasta los sitios de transformación, industrialización o comercialización, o desde el puerto de ingreso al país, hasta su destino final.

Artículo 93. Se consideran infracciones contra los aprovechamientos y movilizaciones forestales y de la flora silvestre los siguientes:

.....
c) *Movilización sin el respectivo salvoconducto de movilización o removilización.*
.....

Parágrafo 3. *Incurrir en las mismas infracciones detalladas en este artículo los propietarios de los vehículos (marítimo, fluvial o terrestre) o los transportadores que movilicen los productos motivo de la infracción y serán sancionados con multas sucesivas de acuerdo con el artículo 85 de la Ley 99/93. El cargue y descargue correrá por cuenta del transportador infractor.*

Que los hechos encontrados en flagrancia el 24 de mayo de 2013 son constitutivos de una infracción contra los recursos naturales y el medio ambiente y en consecuencia procede la formulación de cargos de conformidad con el artículo 18 de la Ley 1333 de 21 de julio de 2009 que estableció *“Iniciación del procedimiento sancionatorio. El procedimiento sancionatorio se adelantará de oficio, a petición de parte o como consecuencia de haberse impuesto una medida preventiva; mediante acto administrativo motivado, que se notificará personalmente conforme a lo dispuesto en el Código Contencioso Administrativo, el cual dispondrá el inicio del procedimiento sancionatorio para verificar los hechos u omisiones constitutivas de infracción de normas ambientales. Es caso de flagrancia o confesión se procederá a recibir descargos”*.

Que analizada la situación y en aplicación a lo consagrado en el artículo 24 de la Ley 1333 de 2009, se procederá en la presente oportunidad a formular pliego de cargos contra el señor CARLOS ALBERTO VIVEROS identificado con cédula de ciudadanía No. 16.708.103, por la presunta infracción a las disposiciones antes transcritas.

Que se tendrán como pruebas dentro de éste procedimiento sancionatorio ambiental, las obrantes en el expediente identificado con el número 0751-039-002-0099-2013.

Que la Ley 1333 de 2009 regula lo correspondiente a la etapa posterior a la formulación de cargos, en los siguientes términos:

“Artículo 25°.- Descargos- Dentro de los diez días hábiles siguientes a la notificación del pliego de cargos al presunto infractor, este directamente, o mediante apoderado debidamente constituido, podrá presentar descargos por escrito y aportar o solicitar la práctica de las pruebas que estime pertinentes y que sean conducentes.

Parágrafo. Los gastos que ocasione la práctica de una prueba serán a cargo de quien la solicite”.

“Artículo 26°.- Práctica de pruebas. - Vencido el término indicado en el artículo anterior, la autoridad ambiental ordenará la práctica de las pruebas que hubieren sido solicitadas de acuerdo con los criterios de conducencia, pertinencia y necesidad. Además ordenará de oficio las que considere necesarias. Las pruebas ordenadas se practicarán en un término de treinta (30) días, el cual podrá prorrogarse por una sola vez y hasta por 60 días, soportado en un concepto técnico que establezca la necesidad de un plazo mayor para la ejecución de las pruebas.

Parágrafo. Contra el acto administrativo que niegue la práctica de pruebas solicitadas, procede el recurso de reposición. La autoridad ambiental competente podrá comisionar en otras autoridades la práctica de las pruebas decretadas”.

Que acorde con las normas antes transcritas, una vez vencido el término de Ley para la presentación de los correspondientes descargos por parte del presunto infractor, ésta Entidad podrá ordenar la práctica de las pruebas que sean solicitadas por éste de acuerdo con los criterios de conducencia, pertinencia y necesidad, y ordenará de oficio las que considere necesarias.

Que adicionalmente, cabe destacar lo consagrado en el parágrafo del artículo 1º de la citada Ley: *“En materia ambiental, se presume la culpa o el dolo del infractor, lo cual dará lugar a las medidas preventivas. El infractor será sancionado definitivamente si no desvirtúa la presunción de culpa o dolo para lo cual tendrá la carga de la prueba y podrá utilizar todos los medios probatorios legales”*.

Que de acuerdo a lo anterior, el Director Territorial (C) de la Dirección Ambiental Regional Pacífico Oeste, de la CVC, en uso de sus atribuciones legales,

RESUELVE

ARTÍCULO PRIMERO: INICIAR procedimiento sancionatorio ambiental en contra del señor CARLOS ALBERTO VIVEROS identificado con cédula de ciudadanía No. 16.708.103, para efectos de verificar los hechos u omisiones constitutivas de infracción a la normatividad ambiental vigente en materia del recurso flora, de conformidad con lo señalado en la parte motiva del presente acto administrativo.

Parágrafo 1º. Informar al investigado que él o cualquier persona, podrá intervenir para aportar pruebas o auxiliar al funcionario competente cuando sea procedente en los términos de los artículos 69 y 70 de la Ley 99 de 1993.

Parágrafo 2º. Informar al investigado que dentro del presente procedimiento sancionatorio ambiental se tendrá como prueba documental la obrante en el expediente identificado con el número 0751-039-002-0099-2013.

Parágrafo 3º. Informar al investigado que la totalidad de los costos que demande la práctica de pruebas serán de cargo de quien las solicite.

Parágrafo 4º. Si de los hechos materia del presente procedimiento sancionatorio se constata la posible existencia de contravenciones o delitos, falta disciplinaria o de otro tipo de infracción administrativa, se ordenará ponerlos en conocimiento de la autoridad correspondiente, acompañándole copia de los documentos del caso, según lo dispuesto por el artículo 21 de la Ley 1333 de 2009.

Parágrafo 5º. En orden a determinar con certeza los hechos constitutivos de infracción y completar los elementos probatorios, esta Entidad podrá realizar todo tipo de diligencias y actuaciones administrativas que estime necesarias y pertinentes, en los términos del artículo 22 de la Ley 1333 de 2009.

ARTÍCULO SEGUNDO: FORMULAR contra el señor CARLOS ALBERTO VIVEROS identificado con cédula de ciudadanía No. 16.708.103, persona que transportaba en forma de balsa la madera incautada por medio de acta No. 0088243 del 24 de mayo de 2013 el siguiente pliego de cargos:

- Movilización de productos de los recursos naturales tales como 22 bloques de sande (*Brosimum utile*) para un volumen aproximado de 1.70 m³ bloques de otobo (*Dialyanthera*) con un volumen de 1.70 m³, para un valor aproximado de la incautación de 3.40 m³, sin salvoconducto, violando el estatuto forestal Acuerdo 018 de 1998 en su artículos 82 y 93 literal C, decreto 1791 de 1996 artículo 74, Resolución 438 de 2001 artículo 93 y de conformidad con la ley 1333 de 2009.

ARTÍCULO TERCERO: Informar al investigado que dentro del término de diez (10) días hábiles, contados a partir de la notificación del presente acto administrativo, podrá directamente, o mediante apoderado debidamente constituido, presentar descargos por escrito ante ésta Entidad, en ejercicio de los derechos constitucionales de defensa y contradicción, de conformidad con el artículo 25 de la Ley 1333 de 2009.

Parágrafo 1º. Informar al investigado que dentro del término señalado en este artículo podrá aportar o solicitar la práctica de las pruebas que considere conducentes, pertinentes y necesarias.

Parágrafo 2º. Informar al investigado que la totalidad de los costos que demande la práctica de pruebas serán de cargo de quien las solicite.

ARTÍCULO CUARTO: Remitir copia de la presente actuación administrativa a la Procuraduría Judicial Ambiental y Agraria del Valle del Cauca, en cumplimiento de lo establecido en el inciso final del artículo 56 de la Ley 1333 de 2009.

ARTÍCULO QUINTO: El encabezado y la parte resolutive de esta resolución, deberá publicarse por la CVC en el boletín de actos administrativos de la Entidad, de conformidad con lo dispuesto en el artículo 71 de la Ley 99 de 1993.

ARTÍCULO SEXTO: Notificar personalmente el presente acto administrativo al investigado o a su apoderado legalmente constituido, quien deberá acreditar su calidad conforme lo prevé la ley. En caso de no ser posible la notificación personal se realizará de conformidad con lo dispuesto en el artículo 24 de la Ley 1333 de 2009.

ARTÍCULO SEPTIMO. Indicar que contra la presente actuación administrativa no procede recurso alguno, de conformidad con lo dispuesto en el artículo 49 del Código Contencioso Administrativo.

Dado en Buenaventura, 14 de mayo de 2014.

NOTIFÍQUESE, PUBLIQUESE Y CUMPLASE

ORIGINAL FIRMADO

JAIME PORTOCARRERO BANGUERA

Director Territorial (C) Regional Pacifico Oeste

Proyecto y elaboro: Adriana Cadena Muñoz - Técnico Administrativo DAR Pacifico Oeste

Reviso: Doris Gallego N. Abogada contratista DAR Pacifico Oeste

Tulio Hernan Murillo Llantén

Expediente: 0751-039-002-0099-2013

AUTO POR MEDIO DEL CUAL SE ABRE INVESTIGACION Y SE FORMULAN CARGOS

El Director Territorial (C) de la Dirección Ambiental Regional Pacifico Oeste de la Corporación Autónoma Regional del Valle del Cauca –CVC.- en uso de sus facultades conferidas en el Decreto Ley 2811 de 1974, Ley 1333 de julio 21 de 2009, Ley 99 de 1993, y en especial de lo dispuesto en el Acuerdo CVC No. 20 de mayo 25 de 2005, y demás normas concordantes; y,

CONSIDERANDO:

Que el 12 de agosto de 2013, funcionarios de la Corporación Autónoma Regional del Valle del Cauca - CVC Regional Pacifico Oeste conjuntamente con la Armada Nacional, mediante acta única de control al tráfico ilegal de flora y fauna silvestre No. 0088299,

realizaron la aprehensión preventiva de aproximadamente ciento cincuenta (150) trozas de Sande (*Brosimumutile*) para un volumen aproximado de 100 m³, la cual era transportada por el señor CATALINO MORENO BALANTA, identificado con la cédula de ciudadanía No. 6.174.738 en Málaga la plata zona el morro distrito de Buenaventura, departamento del Valle del Cauca, propietario el señor CATALINO MORENO BALANTA, identificado con la cédula de ciudadanía No. 6.174.738, la madera quedo depositada en muelle Antonio Nariño.

Que el decomiso preventivo de ciento cincuenta (150) trozas de Sande (*Brosimumutile*) para un volumen aproximado de 100 m³, fue legalizado mediante Resolución No. 0750 No. 0751-0068 de febrero 5 de 2014, al señor CATALINO MORENO BALANTA, identificado con la cédula de ciudadanía No. 6.174.738.

Que los hechos que motivaron la expedición del acto administrativo mencionado fue la incautación en flagrancia cuando el señor se encontraba transportando el material antes mencionado sin contar con el salvoconducto.

Que como presunto responsable de la infracción aparece el señor CATALINO MORENO BALANTA, identificado con la cédula de ciudadanía No. 6.174.738.

Que la Constitución Política en relación con la protección del medio ambiente, contiene entre otras las siguientes disposiciones:

Artículo 8º: *"Es obligación del Estado y de las personas proteger las riquezas culturales y naturales de la Nación".*

Artículo 58: *"Se garantizan la propiedad privada y los demás derechos adquiridos con arreglo a las leyes civiles, los cuales no pueden ser desconocidos ni vulnerados por leyes posteriores. Cuando de la aplicación de una ley expedida por motivos de utilidad pública o interés social, resultaren en conflicto los derechos de los particulares con la necesidad por ella reconocida, el interés privado deberá ceder al interés público o social.*

La propiedad es una función social que implica obligaciones. Como tal, le es inherente una función ecológica.

(...)".

Artículo 79: *"Todas las personas tienen derecho a gozar de un ambiente sano. La ley garantizará la participación de la comunidad en las decisiones que puedan afectarlo*

Es deber del Estado proteger la diversidad e integridad del ambiente, conservar las áreas de especial importancia ecológica y fomentar la educación para el logro de estos fines".

Artículo 80: *"El Estado planificará el manejo y aprovechamiento de los recursos naturales, para garantizar su desarrollo sostenible, su conservación, restauración o sustitución.*

Además, deberá prevenir y controlar los factores de deterioro ambiental, imponer las sanciones legales y exigir la reparación de los daños causados.

Así mismo, cooperará con otras naciones en la protección de los ecosistemas situados en las zonas fronterizas".

Que la Ley 1333 del 21 de julio de 2009 en su artículo 5º, consagra:

"Infracciones. Se considera infracción en materia ambiental toda acción u omisión que constituya violación de las normas contenidas en el Código de Recursos Naturales, Renovables Decreto Ley 2811 de 1974, en la Ley 99 de 1993, en la Ley 165 de 1994, y en las demás disposiciones ambientales vigentes, en las que sustituyan o modifiquen y en los actos administrativos emanados de la autoridad ambiental competente.

Será también constitutivo de infracción ambiental la comisión de un daño al medio ambiente, con las mismas condiciones que para configurar la responsabilidad civil extracontractual establece el Código Civil y la legislación complementaria; a saber: el daño, el hecho generador con culpa o dolo y el vínculo causal entre los dos. Cuando estos elementos se configuren darán lugar a una sanción administrativa ambiental, sin perjuicio de la responsabilidad que para terceros pueda generar el hecho en materia civil.

PARÁGRAFO 1º: *En las infracciones ambientales se presume la culpa o dolo del infractor, quien tendrá a su cargo desvirtuarla.*

PARÁGRAFO 2º: *El infractor será responsable ante terceros de la reparación de los daños y perjuicios causados por su acción u omisión".*

Que así mismo, el artículo 24º de la citada disposición, establece: *"Formulación de cargos. Cuando exista mérito para continuar con la investigación, la autoridad ambiental competente, mediante acto administrativo debidamente motivado, procederá a formular cargos contra el presunto infractor de la normatividad ambiental o causante del daño ambiental. En el pliego de cargos, deben estar expresamente consagrados las acciones u omisiones que constituyen la infracción e individualizadas las normas ambientales que se estiman violadas o el daño causado.*

El acto administrativo que contenga el pliego de cargos, deberá ser notificado al presunto infractor, en forma personal o mediante notificación por aviso. Si la autoridad ambiental no cuenta con un medio eficaz para efectuar la notificación personal dentro de los

cinco (5) días siguientes a la formulación del pliego de cargos, procederá de acuerdo con el procedimiento consagrado en el artículo 69 del código de procedimiento Administrativo y de lo contencioso administrativo.

DESCRIPCIÓN DE LA CONDUCTA Y NORMAS PRESUNTAMENTE INFRINGIDAS:

Las conductas del señor CATALINO MORENO BALANTA, identificado con la cédula de ciudadanía No. 6.174.738, transportar ciento cincuenta (150) trozas de Sande (*Brosimumutile*) para un volumen aproximado de 100 m³, incautado en Málaga la plata zona el morro distrito de Buenaventura, departamento del Valle del Cauca, presuntamente infringe las siguientes disposiciones:

Artículo 8º: *“Es obligación del Estado y de las personas proteger las riquezas culturales y naturales de la Nación”.*

Artículo 58: *“Se garantizan la propiedad privada y los demás derechos adquiridos con arreglo a las leyes civiles, los cuales no pueden ser desconocidos ni vulnerados por leyes posteriores. Cuando de la aplicación de una ley expedida por motivos de utilidad pública o interés social, resultaren en conflicto los derechos de los particulares con la necesidad por ella reconocida, el interés privado deberá ceder al interés público o social.*

La propiedad es una función social que implica obligaciones. Como tal, le es inherente una función ecológica.

(...)”.

Artículo 79: *“Todas las personas tienen derecho a gozar de un ambiente sano. La ley garantizará la participación de la comunidad en las decisiones que puedan afectarlo*

Es deber del Estado proteger la diversidad e integridad del ambiente, conservar las áreas de especial importancia ecológica y fomentar la educación para el logro de estos fines”.

Artículo 80: *“El Estado planificará el manejo y aprovechamiento de los recursos naturales, para garantizar su desarrollo sostenible, su conservación, restauración o sustitución.*

Además, deberá prevenir y controlar los factores de deterioro ambiental, imponer las sanciones legales y exigir la reparación de los daños causados.

Así mismo, cooperará con otras naciones en la protección de los ecosistemas situados en las zonas fronterizas”.

Que el Decreto 1791 de 1996, en su artículo 74 dispone: “Todo producto forestal primario o de la flora silvestre, que entre, salga o se movilice en el territorio nacional, debe contar con un salvoconducto que ampare su movilización desde el lugar de aprovechamiento hasta los sitios de transformación, industrialización o comercialización, o desde el puerto de ingreso al país, hasta su destino final.”

Que el artículo 75 del mismo texto legal, señala en relación con la movilización de productos del bosque natural: “Los salvoconductos para la movilización, renovación y removilización de productos del bosque natural, de la flora silvestre, plantaciones forestales, árboles de cercas vivas, barreras rompe vientos, de sombrío, o plantaciones forestales asociadas a cultivos agrícolas, deberán contener. (...)

h) Especies (nombre común y científico), volumen en metros cúbicos (m3), cantidad (unidades) o peso en kilogramos o toneladas (Kgs o Tons) de los productos de bosques y/o flora silvestre amparados.(...)

Cada salvoconducto se utilizará para transportar por una sola vez la cantidad del producto forestal para el cual fue expedido.”

Que el artículo 81 establece: “Los salvoconductos no son documentos negociables ni transferibles. Cuando con ellos se amparen movilizaciones de terceros, de otras áreas o de otras especies diferentes a las permitidas o autorizadas, el responsable se hará acreedor de las acciones y sanciones administrativas y penales a que haya lugar.”

Que en relación con el control y vigilancia para la protección de la flora silvestre y los bosques, contemplan los artículos 84 y 86 del Decreto 1791 de 1996, las siguientes competencias en cabeza de las autoridades ambientales de los grandes centros urbanos:

“ARTICULO 84. De conformidad con la Ley 99 de 1993, corresponde a las Corporaciones, a las autoridades ambientales de los grandes centros urbanos y a las entidades territoriales, ejercer las funciones de control y vigilancia, así como impartir las órdenes necesarias para la defensa del ambiente en general y de la flora silvestre y los bosques en particular.”

“ARTICULO 86. Las Corporaciones realizarán de manera coordinada, con las autoridades de Policía y las Fuerzas Armadas programas de control y vigilancia para la defensa y protección de los recursos naturales renovables y ejercerán con las entidades territoriales, con las autoridades ambientales de los grandes centros urbanos y con las autoridades de policía, control sobre la movilización, procesamiento y comercialización de los productos forestales y de la flora silvestre.”

Artículo 93. Establecimiento. Se establece para todo transporte de especímenes de la diversidad biológica que se realice dentro del territorio del país, el Salvoconducto Único Nacional de conformidad con el formato que se anexa a la presente resolución y que hace parte integral de la misma.

Acuerdo CVC CD No. 18 de junio 16 de 1998

.....**Artículo 82.** Todo producto forestal primario o de flora silvestre, que entre, salga o se movilice en el territorio nacional, debe contar con un salvoconducto que ampare su movilización desde el lugar de aprovechamiento hasta los sitios de transformación, industrialización o comercialización, o desde el puerto de ingreso al país, hasta su destino final.

Artículo 93. Se consideran infracciones contra los aprovechamientos y movilizaciones forestales y de la flora silvestre los siguientes:

.....
c) Movilización sin el respectivo salvoconducto de movilización o removilización.
.....

Parágrafo 3. Incurren en las mismas infracciones detalladas en este artículo los propietarios de los vehículos (marítimo, fluvial o terrestre) o los transportadores que movilicen los productos motivo de la infracción y serán sancionados con multas sucesivas de acuerdo con el artículo 85 de la Ley 99/93. El cargue y descargue correrá por cuenta del transportador infractor.

Que los hechos encontrados en flagrancia el 31 de agosto de 2013 son constitutivos de una infracción contra los recursos naturales y el medio ambiente y en consecuencia procede la formulación de cargos de conformidad con el artículo 18 de la Ley 1333 de 21 de julio de 2009 que estableció “Iniciación del procedimiento sancionatorio. El procedimiento sancionatorio se adelantará de oficio, a petición de parte o como consecuencia de haberse impuesto una medida preventiva; mediante acto administrativo motivado, que se notificará personalmente conforme a lo dispuesto en el Código Contencioso Administrativo, el cual dispondrá el inicio del procedimiento sancionatorio para verificar los hechos u omisiones constitutivas de infracción de normas ambientales. Es caso de flagrancia o confesión se procederá a recibir descargos”.

Que analizada la situación y en aplicación a lo consagrado en el artículo 24 de la Ley 1333 de 2009, se procederá en la presente oportunidad a formular pliego de cargos contra el señor CATALINO MORENO BALANTA, identificado con la cédula de ciudadanía No. 6.174.738, por la presunta infracción a las disposiciones antes transcritas.

Que se tendrán como pruebas dentro de éste procedimiento sancionatorio ambiental, las obrantes en el expediente identificado con el número 0751-039-002-0107-2013.

Que la Ley 1333 de 2009 regula lo correspondiente a la etapa posterior a la formulación de cargos, en los siguientes términos:

“Artículo 25°.- Descargos- Dentro de los diez días hábiles siguientes a la notificación del pliego de cargos al presunto infractor, este directamente, o mediante apoderado debidamente constituido, podrá presentar descargos por escrito y aportar o solicitar la práctica de las pruebas que estime pertinentes y que sean conducentes.

Parágrafo. Los gastos que ocasione la práctica de una prueba serán a cargo de quien la solicite”.

“Artículo 26°.- Práctica de pruebas. - Vencido el término indicado en el artículo anterior, la autoridad ambiental ordenará la práctica de las pruebas que hubieren sido solicitadas de acuerdo con los criterios de conducencia, pertinencia y necesidad. Además ordenará de oficio las que considere necesarias. Las pruebas ordenadas se practicarán en un término de treinta (30) días, el cual podrá prorrogarse por una sola vez y hasta por 60 días, soportado en un concepto técnico que establezca la necesidad de un plazo mayor para la ejecución de las pruebas.

Parágrafo. Contra el acto administrativo que niegue la práctica de pruebas solicitadas, procede el recurso de reposición. La autoridad ambiental competente podrá comisionar en otras autoridades la práctica de las pruebas decretadas”.

Que acorde con las normas antes transcritas, una vez vencido el término de Ley para la presentación de los correspondientes descargos por parte del presunto infractor, ésta Entidad podrá ordenar la práctica de las pruebas que sean solicitadas por éste de acuerdo con los criterios de conducencia, pertinencia y necesidad, y ordenará de oficio las que considere necesarias.

Que adicionalmente, cabe destacar lo consagrado en el parágrafo del artículo 1º de la citada Ley: “En materia ambiental, se presume la culpa o el dolo del infractor, lo cual dará lugar a las medidas preventivas. El infractor será sancionado definitivamente si no desvirtúa la presunción de culpa o dolo para lo cual tendrá la carga de la prueba y podrá utilizar todos los medios probatorios legales”.

Que de acuerdo a lo anterior, el Director Territorial (C) de la Dirección Ambiental Regional Pacífico Oeste, de la CVC, en uso de sus atribuciones legales,

RESUELVE

ARTÍCULO PRIMERO: INICIAR procedimiento sancionatorio ambiental en contra del señor CATALINO MORENO BALANTA, identificado con la cédula de ciudadanía No. 6.174.738, para efectos de verificar los hechos u omisiones constitutivas de infracción a la normatividad ambiental vigente en materia del recurso flora, de conformidad con lo señalado en la parte motiva del presente acto administrativo.

Parágrafo 1º. Informar al investigado que él o cualquier persona, podrá intervenir para aportar pruebas o auxiliar al funcionario competente cuando sea procedente en los términos de los artículos 69 y 70 de la Ley 99 de 1993.

Parágrafo 2º. Informar al investigado que dentro del presente procedimiento sancionatorio ambiental se tendrá como prueba documental la obrante en el expediente identificado con el número 0751-039-002-0107-2013.

Parágrafo 3º. Informar al investigado que la totalidad de los costos que demande la práctica de pruebas serán de cargo de quien las solicite.

Parágrafo 4º. Si de los hechos materia del presente procedimiento sancionatorio se constata la posible existencia de contravenciones o delitos, falta disciplinaria o de otro tipo de infracción administrativa, se ordenará ponerlos en conocimiento de la autoridad correspondiente, acompañándole copia de los documentos del caso, según lo dispuesto por el artículo 21 de la Ley 1333 de 2009.

Parágrafo 5º. En orden a determinar con certeza los hechos constitutivos de infracción y completar los elementos probatorios, esta Entidad podrá realizar todo tipo de diligencias y actuaciones administrativas que estime necesarias y pertinentes, en los términos del artículo 22 de la Ley 1333 de 2009.

ARTÍCULO SEGUNDO: FORMULAR contra el señor CATALINO MORENO BALANTA, identificado con la cédula de ciudadanía No. 6.174.738, persona que transportaba en forma de balsa la madera incautada por medio de acta No. 0088299 del 12 de agosto de 2013 el siguiente pliego de cargos:

- Movilización de productos de los recursos naturales tales como ciento cincuenta (150) trozas de Sande (*Brosimumutile*) para un volumen aproximado de 100 m³, sin salvoconducto, violando el estatuto forestal Acuerdo 018 de 1998 en su artículos 82 y 93 literal C, decreto 1791 de 1996 artículo 74, Resolución 438 de 2001 artículo 93 y de conformidad con la ley 1333 de 2009.

ARTÍCULO TERCERO: Informar al investigado que dentro del término de diez (10) días hábiles, contados a partir de la notificación del presente acto administrativo, podrá directamente, o mediante apoderado debidamente constituido, presentar descargos por escrito ante ésta Entidad, en ejercicio de los derechos constitucionales de defensa y contradicción, de conformidad con el artículo 25 de la Ley 1333 de 2009.

Parágrafo 1º. Informar al investigado que dentro del término señalado en este artículo podrá aportar o solicitar la práctica de las pruebas que considere conducentes, pertinentes y necesarias.

Parágrafo 2º. Informar al investigado que la totalidad de los costos que demande la práctica de pruebas serán de cargo de quien las solicite.

ARTÍCULO CUARTO: Remitir copia de la presente actuación administrativa a la Procuraduría Judicial Ambiental y Agraria del Valle del Cauca, en cumplimiento de lo establecido en el inciso final del artículo 56 de la Ley 1333 de 2009.

ARTÍCULO QUINTO: El encabezado y la parte resolutive de esta resolución, deberá publicarse por la CVC en el boletín de actos administrativos de la Entidad, de conformidad con lo dispuesto en el artículo 71 de la Ley 99 de 1993.

ARTÍCULO SEXTO: Notificar personalmente el presente acto administrativo al investigado o a su apoderado legalmente constituido, quien deberá acreditar su calidad conforme lo prevé la ley. En caso de no ser posible la notificación personal se realizará de conformidad con lo dispuesto en el artículo 24 de la Ley 1333 de 2009.

ARTÍCULO SEPTIMO. Indicar que contra la presente actuación administrativa no procede recurso alguno, de conformidad con lo dispuesto en el artículo 49 del Código Contencioso Administrativo.

Dado en Buenaventura, 27 de junio de 2014.

NOTIFÍQUESE Y CUMPLASE

ORIGINAL FIRMADO

JAIME PORTOCARRERO BANGUERA
Director Territorial (C) Regional Pacifico Oeste

Proyecto y elaboro: Adriana Cadena Muñoz - Técnico Administrativo DAR Pacifico Oeste

Reviso: Doris Gallego N. Abogada contratista DAR Pacifico Oeste
Tulio Hernan Murillo Llantén

Expediente: 0751-039-002-0107-2013

AUTO POR MEDIO DEL CUAL SE ABRE INVESTIGACION Y SE FORMULAN CARGOS

El Director Territorial (C) de la Dirección Ambiental Regional Pacifico Oeste de la Corporación Autónoma Regional del Valle del Cauca –CVC.- en uso de sus facultades conferidas en el Decreto Ley 2811 de 1974, Ley 1333 de julio 21 de 2009, Ley 99 de 1993, y en especial de lo dispuesto en el Acuerdo CVC No. 20 de mayo 25 de 2005, y demás normas concordantes; y,

CONSIDERANDO:

Que el 23 de agosto de 2013, funcionarios de la Corporación Autónoma Regional del Valle del Cauca - CVC Regional Pacifico Oeste, mediante acta única de control al tráfico ilegal de flora y fauna silvestre No. 0088305, realizaron la aprehensión preventiva de aproximadamente 1200 tablones de sande (*Brosimumutile*) para un volumen aproximado de 50 m³, la cual era transportada en una lancha tipo metrerá con placas 111747338, de la madera figuro como propietario el señor ELVAR DURAN ANGULO identificado con cédula de ciudadanía No. 14476209, la lancha con su respectiva madera queda en secuestro a nombre del propietario en el muelle de la playita.

Que el decomiso preventivo de 1200 tablones de sande (*Brosimumutile*) para un volumen aproximado de 50 m³, fue legalizado mediante medida preventiva, Resolución No. 0750 No. 0751-1578 de diciembre 18 de 2013, al señor ELVAR DURAN ANGULO identificado con cédula de ciudadanía No. 14.476.209.

Que los hechos que motivaron la expedición del acto administrativo mencionado fue la incautación en flagrancia cuando el señor se encontraba transportando el material antes mencionado con el salvoconducto vencido en dos días.

Que como presunto responsable de la infracción aparece el señor ELVAR DURAN ANGULO identificado con cédula de ciudadanía No. 14476209.

Que la Constitución Política en relación con la protección del medio ambiente, contiene entre otras las siguientes disposiciones:

Artículo 8º: “Es obligación del Estado y de las personas proteger las riquezas culturales y naturales de la Nación”.

Artículo 58: “Se garantizan la propiedad privada y los demás derechos adquiridos con arreglo a las leyes civiles, los cuales no pueden ser desconocidos ni vulnerados por leyes posteriores. Cuando de la aplicación de una ley expedida por motivos de utilidad pública o interés social, resultaren en conflicto los derechos de los particulares con la necesidad por ella reconocida, el interés privado deberá ceder al interés público o social.

La propiedad es una función social que implica obligaciones. Como tal, le es inherente una función ecológica. (...).”

Artículo 79: “Todas las personas tienen derecho a gozar de un ambiente sano. La ley garantizará la participación de la comunidad en las decisiones que puedan afectarlo

Es deber del Estado proteger la diversidad e integridad del ambiente, conservar las áreas de especial importancia ecológica y fomentar la educación para el logro de estos fines”.

Artículo 80: “El Estado planificará el manejo y aprovechamiento de los recursos naturales, para garantizar su desarrollo sostenible, su conservación, restauración o sustitución.

Además, deberá prevenir y controlar los factores de deterioro ambiental, imponer las sanciones legales y exigir la reparación de los daños causados.

Así mismo, cooperará con otras naciones en la protección de los ecosistemas situados en las zonas fronterizas”.

Que la Ley 1333 del 21 de julio de 2009 en su artículo 5º, consagra:

“Infracciones. Se considera infracción en materia ambiental toda acción u omisión que constituya violación de las normas contenidas en el Código de Recursos Naturales, Renovables Decreto Ley 2811 de 1974, en la Ley 99 de 1993, en la Ley 165 de 1994, y en las demás disposiciones ambientales vigentes, en las que sustituyan o modifiquen y en los actos administrativos emanados de la autoridad ambiental competente.

Será también constitutivo de infracción ambiental la comisión de un daño al medio ambiente, con las mismas condiciones que para configurar la responsabilidad civil extracontractual establece el Código Civil y la legislación complementaria; a saber: el daño, el hecho generador con culpa o dolo y el vínculo causal entre los dos. Cuando estos elementos se configuren darán lugar a una sanción administrativa ambiental, sin perjuicio de la responsabilidad que para terceros pueda generar el hecho en materia civil.

PARÁGRAFO 1º: En las infracciones ambientales se presume la culpa o dolo del infractor, quien tendrá a su cargo desvirtuarla.

PARÁGRAFO 2º: El infractor será responsable ante terceros de la reparación de los daños y perjuicios causados por su acción u omisión”.

Que así mismo, el artículo 24º de la citada disposición, establece: *“Formulación de cargos. Cuando exista mérito para continuar con la investigación, la autoridad ambiental competente, mediante acto administrativo debidamente motivado, procederá a formular cargos contra el presunto infractor de la normatividad ambiental o causante del daño ambiental. En el pliego de cargos, deben estar expresamente consagrados las acciones u omisiones que constituyen la infracción e individualizadas las normas ambientales que se estiman violadas o el daño causado.*

El acto administrativo que contenga el pliego de cargos, deberá ser notificado al presunto infractor, en forma personal o mediante notificación por aviso. Si la autoridad ambiental no cuenta con un medio eficaz para efectuar la notificación personal dentro de los cinco (5) días siguientes a la formulación del pliego de cargos, procederá de acuerdo con el procedimiento consagrado en el artículo 69 del código de procedimiento Administrativo y de lo contencioso administrativo.

DESCRIPCIÓN DE LA CONDUCTA Y NORMAS PRESUNTAMENTE INFRINGIDAS:

Las conductas del señor ELVAR DURAN ANGULO identificado con cédula de ciudadanía No. 14476209, transportar 1200 tablones de sande (Brosimumutile) para un volumen aproximado de 50 m³, la cual era transportada en una lancha tipo matrera con placas 111747338, con salvoconducto vencido por 2 días, fue expedido el día 16 de agosto de 2013 por Corponariño, presuntamente infringe las siguientes disposiciones:

Artículo 8º: “Es obligación del Estado y de las personas proteger las riquezas culturales y naturales de la Nación”.

Artículo 58: “Se garantizan la propiedad privada y los demás derechos adquiridos con arreglo a las leyes civiles, los cuales no pueden ser desconocidos ni vulnerados por leyes posteriores. Cuando de la aplicación de una ley expedida por motivos de utilidad pública o interés social, resultaren en conflicto los derechos de los particulares con la necesidad por ella reconocida, el interés privado deberá ceder al interés público o social.

La propiedad es una función social que implica obligaciones. Como tal, le es inherente una función ecológica.

(...)”.

Artículo 79: “Todas las personas tienen derecho a gozar de un ambiente sano. La ley garantizará la participación de la comunidad en las decisiones que puedan afectarlo

Es deber del Estado proteger la diversidad e integridad del ambiente, conservar las áreas de especial importancia ecológica y fomentar la educación para el logro de estos fines”.

Artículo 80: “El Estado planificará el manejo y aprovechamiento de los recursos naturales, para garantizar su desarrollo sostenible, su conservación, restauración o sustitución.

Además, deberá prevenir y controlar los factores de deterioro ambiental, imponer las sanciones legales y exigir la reparación de los daños causados.

Así mismo, cooperará con otras naciones en la protección de los ecosistemas situados en las zonas fronterizas”.

Que el Decreto 1791 de 1996, en su artículo 74 dispone: “Todo producto forestal primario o de la flora silvestre, que entre, salga o se movilice en el territorio nacional, debe contar con un salvoconducto que ampare su movilización desde el lugar de aprovechamiento hasta los sitios de transformación, industrialización o comercialización, o desde el puerto de ingreso al país, hasta su destino final.”

Que el artículo 75 del mismo texto legal, señala en relación con la movilización de productos del bosque natural: “Los salvoconductos para la movilización, renovación y removilización de productos del bosque natural, de la flora silvestre, plantaciones forestales, árboles de cercas vivas, barreras rompe vientos, de sombrío, o plantaciones forestales asociadas a cultivos agrícolas, deberán contener. (...)

h) Especies (nombre común y científico), volumen en metros cúbicos (m3), cantidad (unidades) o peso en kilogramos o toneladas (Kgs o Tons) de los productos de bosques y/o flora silvestre amparados.(...)

Cada salvoconducto se utilizará para transportar por una sola vez la cantidad del producto forestal para el cual fue expedido.”

Que el artículo 81 establece: “Los salvoconductos no son documentos negociables ni transferibles. Cuando con ellos se amparen movilizaciones de terceros, de otras áreas o de otras especies diferentes a las permitidas o autorizadas, el responsable se hará acreedor de las acciones y sanciones administrativas y penales a que haya lugar.”

Que en relación con el control y vigilancia para la protección de la flora silvestre y los bosques, contemplan los artículos 84 y 86 del Decreto 1791 de 1996, las siguientes competencias en cabeza de las autoridades ambientales de los grandes centros urbanos:

"ARTICULO 84. De conformidad con la Ley 99 de 1993, corresponde a las Corporaciones, a las autoridades ambientales de los grandes centros urbanos y a las entidades territoriales, ejercer las funciones de control y vigilancia, así como impartir las órdenes necesarias para la defensa del ambiente en general y de la flora silvestre y los bosques en particular."

"ARTICULO 86. Las Corporaciones realizarán de manera coordinada, con las autoridades de Policía y las Fuerzas Armadas programas de control y vigilancia para la defensa y protección de los recursos naturales renovables y ejercerán con las entidades territoriales, con las autoridades ambientales de los grandes centros urbanos y con las autoridades de policía, control sobre la movilización, procesamiento y comercialización de los productos forestales y de la flora silvestre."

Resolución No. 438 del 23 de mayo de 2001

Artículo 93. Establecimiento. Se establece para todo transporte de especímenes de la diversidad biológica que se realice dentro del territorio del país, el Salvoconducto Único Nacional de conformidad con el formato que se anexa a la presente resolución y que hace parte integral de la misma.

Acuerdo CVC CD No. 18 de junio 16 de 1998

.....Artículo 82. Todo producto forestal primario o de flora silvestre, que entre, salga o se movilice en el territorio nacional, debe contar con un salvoconducto que ampare su movilización desde el lugar de aprovechamiento hasta los sitios de transformación, industrialización o comercialización, o desde el puerto de ingreso al país, hasta su destino final.

Artículo 93. Se consideran infracciones contra los aprovechamientos y movilizaciones forestales y de la flora silvestre los siguientes:

.....
Parágrafo 4: Para efectos de la aplicación de las sanciones a que haya lugar en relación con la movilización de productos forestales se tendrá en cuenta los siguientes criterios.

a) Salvoconductos hasta con dos (2) días de vencimiento, 25% del valor del producto en la plaza más cercana al sitio del decomiso, sin exceder lo dispuesto en el Artículo 85 de la ley 99 de 1993, salvo fuerza mayor o caso fortuito.

.....
Parágrafo 3. Incurren en las mismas infracciones detalladas en este artículo los propietarios de los vehículos (marítimo, fluvial o terrestre) o los transportadores que movilicen los productos motivo de la infracción y serán sancionados con multas sucesivas de acuerdo con el artículo 85 de la Ley 99/93. El cargue y descargue correrá por cuenta del transportador infractor.

Que los hechos encontrados en flagrancia el 23 de agosto de 2013 son constitutivos de una infracción contra los recursos naturales y el medio ambiente y en consecuencia procede la formulación de cargos de conformidad con el artículo 18 de la Ley 1333 de 21 de julio de 2009 que estableció *"Iniciación del procedimiento sancionatorio. El procedimiento sancionatorio se adelantará de oficio, a petición de parte o como consecuencia de haberse impuesto una medida preventiva; mediante acto administrativo motivado, que se notificará personalmente conforme a lo dispuesto en el Código Contencioso Administrativo, el cual dispondrá el inicio del procedimiento sancionatorio para verificar los hechos u omisiones constitutivas de infracción de normas ambientales. Es caso de flagrancia o confesión se procederá a recibir descargos"*.

Que analizada la situación y en aplicación a lo consagrado en el artículo 24 de la Ley 1333 de 2009, se procederá en la presente oportunidad a formular pliego de cargos contra el señor ELVAR DURAN ANGULO identificado con cédula de ciudadanía No. 14.476.209, por la presunta infracción a las disposiciones antes transcritas.

Que se tendrán como pruebas dentro de éste procedimiento sancionatorio ambiental, las obrantes en el expediente identificado con el número 0751-039-002-0103-2013.

Que la Ley 1333 de 2009 regula lo correspondiente a la etapa posterior a la formulación de cargos, en los siguientes términos:

"Artículo 25°.- Descargos- Dentro de los diez días hábiles siguientes a la notificación del pliego de cargos al presunto infractor, este directamente, o mediante apoderado debidamente constituido, podrá presentar descargos por escrito y aportar o solicitar la práctica de las pruebas que estime pertinentes y que sean conducentes.

Parágrafo. Los gastos que ocasione la práctica de una prueba serán a cargo de quien la solicite".

"Artículo 26º.- Práctica de pruebas. - Vencido el término indicado en el artículo anterior, la autoridad ambiental ordenará la práctica de las pruebas que hubieren sido solicitadas de acuerdo con los criterios de conducencia, pertinencia y necesidad. Además ordenará de oficio las que considere necesarias. Las pruebas ordenadas se practicarán en un término de treinta (30) días, el cual podrá prorrogarse por una sola vez y hasta por 60 días, soportado en un concepto técnico que establezca la necesidad de un plazo mayor para la ejecución de las pruebas.

Parágrafo. Contra el acto administrativo que niegue la práctica de pruebas solicitadas, procede el recurso de reposición. La autoridad ambiental competente podrá comisionar en otras autoridades la práctica de las pruebas decretadas".

Que acorde con las normas antes transcritas, una vez vencido el término de Ley para la presentación de los correspondientes descargos por parte del presunto infractor, ésta Entidad podrá ordenar la práctica de las pruebas que sean solicitadas por éste de acuerdo con los criterios de conducencia, pertinencia y necesidad, y ordenará de oficio las que considere necesarias.

Que adicionalmente, cabe destacar lo consagrado en el parágrafo del artículo 1º de la citada Ley: *"En materia ambiental, se presume la culpa o el dolo del infractor, lo cual dará lugar a las medidas preventivas. El infractor será sancionado definitivamente si no desvirtúa la presunción de culpa o dolo para lo cual tendrá la carga de la prueba y podrá utilizar todos los medios probatorios legales".*

Que de acuerdo a lo anterior, el Director Territorial (C) de la Dirección Ambiental Regional Pacífico Oeste, de la CVC, en uso de sus atribuciones legales,

RESUELVE

ARTÍCULO PRIMERO: INICIAR procedimiento sancionatorio ambiental en contra del señor ELVAR DURAN ANGULO identificado con cédula de ciudadanía No. 14.476.209, para efectos de verificar los hechos u omisiones constitutivas de infracción a la normatividad ambiental vigente en materia del recurso flora, de conformidad con lo señalado en la parte motiva del presente acto administrativo.

Parágrafo 1º. Informar al investigado que él o cualquier persona, podrá intervenir para aportar pruebas o auxiliar al funcionario competente cuando sea procedente en los términos de los artículos 69 y 70 de la Ley 99 de 1993.

Parágrafo 2º. Informar al investigado que dentro del presente procedimiento sancionatorio ambiental se tendrá como prueba documental la obrante en el expediente identificado con el número 0751-039-002-0103-2013.

Parágrafo 3º. Informar al investigado que la totalidad de los costos que demande la práctica de pruebas serán de cargo de quien las solicite.

Parágrafo 4º. Si de los hechos materia del presente procedimiento sancionatorio se constata la posible existencia de contravenciones o delitos, falta disciplinaria o de otro tipo de infracción administrativa, se ordenará ponerlos en conocimiento de la autoridad correspondiente, acompañándole copia de los documentos del caso, según lo dispuesto por el artículo 21 de la Ley 1333 de 2009.

Parágrafo 5º. En orden a determinar con certeza los hechos constitutivos de infracción y completar los elementos probatorios, esta Entidad podrá realizar todo tipo de diligencias y actuaciones administrativas que estime necesarias y pertinentes, en los términos del artículo 22 de la Ley 1333 de 2009.

ARTÍCULO SEGUNDO: FORMULAR contra el señor ELVAR DURAN ANGULO identificado con cédula de ciudadanía No. 14.476.209, persona que transportaba en forma de balsa la madera incautada por medio de acta No. 0088305 del 23 de agosto de 2013 el siguiente pliego de cargos:

- Movilización de productos de los recursos naturales tales como 1200 tablones de sande (*Brosimum utile*) para un volumen aproximado de 50 m³, en una lancha tipo metrera con placas 111747338, con salvoconducto expedido por Corponariño vencido por 2 días, violando el estatuto forestal acuerdo No. 018 de junio 16 de 1998, en su artículo 93 parágrafo 4 literal a.

ARTÍCULO TERCERO: Informar al investigado que dentro del término de diez (10) días hábiles, contados a partir de la notificación del presente acto administrativo, podrá directamente, o mediante apoderado debidamente constituido, presentar descargos por escrito ante ésta Entidad, en ejercicio de los derechos constitucionales de defensa y contradicción, de conformidad con el artículo 25 de la Ley 1333 de 2009.

Parágrafo 1º. Informar al investigado que dentro del término señalado en este artículo podrá aportar o solicitar la práctica de las pruebas que considere conducentes, pertinentes y necesarias.

Parágrafo 2º. Informar al investigado que la totalidad de los costos que demande la práctica de pruebas serán de cargo de quien las solicite.

ARTÍCULO CUARTO: Remitir copia de la presente actuación administrativa a la Procuraduría Judicial Ambiental y Agraria del Valle del Cauca, en cumplimiento de lo establecido en el inciso final del artículo 56 de la Ley 1333 de 2009.

ARTÍCULO QUINTO: El encabezado y la parte resolutive de esta resolución, deberá publicarse por la CVC en el boletín de actos administrativos de la Entidad, de conformidad con lo dispuesto en el artículo 71 de la Ley 99 de 1993.

ARTÍCULO SEXTO: Notificar personalmente el presente acto administrativo al investigado o a su apoderado legalmente constituido, quien deberá acreditar su calidad conforme lo prevé la ley. En caso de no ser posible la notificación personal se realizará de conformidad con lo dispuesto en el artículo 24 de la Ley 1333 de 2009.

ARTÍCULO SEPTIMO. Indicar que contra la presente actuación administrativa no procede recurso alguno, de conformidad con lo dispuesto en el artículo 49 del Código Contencioso Administrativo.

Dado en Buenaventura, 15 de abril de 2014.

NOTIFÍQUESE, PUBLIQUESE Y CUMPLASE

ORIGINAL FIRMADO

JAIME PORTOCARRERO BANGUERA

Director Territorial (C) Regional Pacifico Oeste

Proyecto y elaboro: Adriana Cadena Muñoz - Técnico Administrativo DAR Pacifico Oeste

Reviso: Doris Gallego N. Abogada contratista DAR Pacifico Oeste

Tulio Hernan Murillo Llantén

Expediente: 0751-039-002-0103-2013

AUTO POR MEDIO DEL CUAL SE ABRE INVESTIGACION Y SE FORMULAN CARGOS

El Director Territorial (C) de la Dirección Ambiental Regional Pacifico Oeste de la Corporación Autónoma Regional del Valle del Cauca –CVC.- en uso de sus facultades conferidas en el Decreto Ley 2811 de 1974, Ley 1333 de julio 21 de 2009, Ley 99 de 1993, y en especial de lo dispuesto en el Acuerdo CVC No. 20 de mayo 25 de 2005, y demás normas concordantes; y,

CONSIDERANDO:

Que el 26 de marzo de 2013, funcionarios de la Corporación Autónoma Regional del Valle del Cauca - CVC Regional Pacifico Oeste, mediante acta única de control al tráfico ilegal de flora y fauna silvestre No. 0088204, realizaron la aprehensión preventiva de aproximadamente veinte (20) vigas 7 mt equivalentes a 2.5 M³ y cien (100) tablonos equivalentes a 4M³ de la especie cuangare (*Dialyanthera otoba*), con un volumen total de 6.5 M³, la cual era transportada en una lancha tipo metrrera de nombre la verdad en la bahía de Buenaventura, departamento del valle del cauca, propietario el señor ENRIQUE ANTONIO RIASCOS RIASCOS, identificado con la cédula de ciudadanía No. 4.700.577, la madera quedo depositada en el retén los pinos.

Que el decomiso preventivo de veinte (20) vigas 7 mt equivalentes a 2.5 M³ y cien (100) tablonos equivalentes a 4M³ de la especie cuangare (*Dialyanthera otoba*), fue legalizado mediante Resolución No. 0750 No. 0751-0034 del 28 de enero de 2014, al señor ENRIQUE ANTONIO RIASCOS RIASCOS, identificado con la cédula de ciudadanía No. 4.700.577.

Que los hechos que motivaron la expedición del acto administrativo mencionado fue la incautación en flagrancia cuando el señor se encontraba transportando el material antes mencionado sin contar con el salvoconducto.

Que como presunto responsable de la infracción aparece el señor ENRIQUE ANTONIO RIASCOS RIASCOS, identificado con la cédula de ciudadanía No. 4.700.577.

Que la Constitución Política en relación con la protección del medio ambiente, contiene entre otras las siguientes disposiciones:

Artículo 8º: “Es obligación del Estado y de las personas proteger las riquezas culturales y naturales de la Nación”.

Artículo 58: “Se garantizan la propiedad privada y los demás derechos adquiridos con arreglo a las leyes civiles, los cuales no pueden ser desconocidos ni vulnerados por leyes posteriores. Cuando de la aplicación de una ley expedida por motivos de utilidad pública o interés social, resultaren en conflicto los derechos de los particulares con la necesidad por ella reconocida, el interés privado deberá ceder al interés público o social.

La propiedad es una función social que implica obligaciones. Como tal, le es inherente una función ecológica. (...).”

Artículo 79: “Todas las personas tienen derecho a gozar de un ambiente sano. La ley garantizará la participación de la comunidad en las decisiones que puedan afectarlo

Es deber del Estado proteger la diversidad e integridad del ambiente, conservar las áreas de especial importancia ecológica y fomentar la educación para el logro de estos fines”.

Artículo 80: “El Estado planificará el manejo y aprovechamiento de los recursos naturales, para garantizar su desarrollo sostenible, su conservación, restauración o sustitución.

Además, deberá prevenir y controlar los factores de deterioro ambiental, imponer las sanciones legales y exigir la reparación de los daños causados.

Así mismo, cooperará con otras naciones en la protección de los ecosistemas situados en las zonas fronterizas”.

Que la Ley 1333 del 21 de julio de 2009 en su artículo 5º, consagra:

“Infracciones. Se considera infracción en materia ambiental toda acción u omisión que constituya violación de las normas contenidas en el Código de Recursos Naturales, Renovables Decreto Ley 2811 de 1974, en la Ley 99 de 1993, en la Ley 165 de 1994, y en las demás disposiciones ambientales vigentes, en las que sustituyan o modifiquen y en los actos administrativos emanados de la autoridad ambiental competente.

Será también constitutivo de infracción ambiental la comisión de un daño al medio ambiente, con las mismas condiciones que para configurar la responsabilidad civil extracontractual establece el Código Civil y la legislación complementaria; a saber: el daño, el hecho generador con culpa o dolo y el vínculo causal entre los dos. Cuando estos elementos se configuren darán lugar a una sanción administrativa ambiental, sin perjuicio de la responsabilidad que para terceros pueda generar el hecho en materia civil.

PARÁGRAFO 1º: En las infracciones ambientales se presume la culpa o dolo del infractor, quien tendrá a su cargo desvirtuarla.

PARÁGRAFO 2º: El infractor será responsable ante terceros de la reparación de los daños y perjuicios causados por su acción u omisión”.

Que así mismo, el artículo 24º de la citada disposición, establece: *“Formulación de cargos. Cuando exista mérito para continuar con la investigación, la autoridad ambiental competente, mediante acto administrativo debidamente motivado, procederá a formular cargos contra el presunto infractor de la normatividad ambiental o causante del daño ambiental. En el pliego de cargos, deben estar expresamente consagrados las acciones u omisiones que constituyen la infracción e individualizadas las normas ambientales que se estiman violadas o el daño causado.*

El acto administrativo que contenga el pliego de cargos, deberá ser notificado al presunto infractor, en forma personal o mediante notificación por aviso. Si la autoridad ambiental no cuenta con un medio eficaz para efectuar la notificación personal dentro de los cinco (5) días siguientes a la formulación del pliego de cargos, procederá de acuerdo con el procedimiento consagrado en el artículo 69 del código de procedimiento Administrativo y de lo contencioso administrativo.

DESCRIPCIÓN DE LA CONDUCTA Y NORMAS PRESUNTAMENTE INFRINGIDAS:

Las conductas del señor ENRIQUE ANTONIO RIASCOS RIASCOS, identificado con la cédula de ciudadanía No. 4.700.577, transportar veinte (20) vigas 7 mt equivalentes a 2.5 M³ y cien (100) tablonos equivalentes a 4M³ de la especie cuangare (*Dialyanthera otoba*), con un volumen total de 6.5 M³, en forma de balsa incautado en la Bahía de Buenaventura, departamento del Valle del Cauca, presuntamente infringe las siguientes disposiciones:

Artículo 8º: “Es obligación del Estado y de las personas proteger las riquezas culturales y naturales de la Nación”.

Artículo 58: “Se garantizan la propiedad privada y los demás derechos adquiridos con arreglo a las leyes civiles, los cuales no pueden ser desconocidos ni vulnerados por leyes posteriores. Cuando de la aplicación de una ley expedida por motivos de utilidad pública o interés social, resultaren en conflicto los derechos de los particulares con la necesidad por ella reconocida, el interés privado deberá ceder al interés público o social.

La propiedad es una función social que implica obligaciones. Como tal, le es inherente una función ecológica.

(...)”.

Artículo 79: “Todas las personas tienen derecho a gozar de un ambiente sano. La ley garantizará la participación de la comunidad en las decisiones que puedan afectarlo

Es deber del Estado proteger la diversidad e integridad del ambiente, conservar las áreas de especial importancia ecológica y fomentar la educación para el logro de estos fines”.

Artículo 80: “El Estado planificará el manejo y aprovechamiento de los recursos naturales, para garantizar su desarrollo sostenible, su conservación, restauración o sustitución.

Además, deberá prevenir y controlar los factores de deterioro ambiental, imponer las sanciones legales y exigir la reparación de los daños causados.

Así mismo, cooperará con otras naciones en la protección de los ecosistemas situados en las zonas fronterizas”.

Que el Decreto 1791 de 1996, en su artículo 74 dispone: “Todo producto forestal primario o de la flora silvestre, que entre, salga o se movilice en el territorio nacional, debe contar con un salvoconducto que ampare su movilización desde el lugar de aprovechamiento hasta los sitios de transformación, industrialización o comercialización, o desde el puerto de ingreso al país, hasta su destino final.”

Que el artículo 75 del mismo texto legal, señala en relación con la movilización de productos del bosque natural: “Los salvoconductos para la movilización, renovación y removilización de productos del bosque natural, de la flora silvestre, plantaciones forestales, árboles de cercas vivas, barreras rompe vientos, de sombrío, o plantaciones forestales asociadas a cultivos agrícolas, deberán contener. (...)

h) Especies (nombre común y científico), volumen en metros cúbicos (m3), cantidad (unidades) o peso en kilogramos o toneladas (Kgs o Tons) de los productos de bosques y/o flora silvestre amparados.(...)

Cada salvoconducto se utilizará para transportar por una sola vez la cantidad del producto forestal para el cual fue expedido.”

Que el artículo 81 establece: “Los salvoconductos no son documentos negociables ni transferibles. Cuando con ellos se amparen movilizaciones de terceros, de otras áreas o de otras especies diferentes a las permitidas o autorizadas, el responsable se hará acreedor de las acciones y sanciones administrativas y penales a que haya lugar.”

Que en relación con el control y vigilancia para la protección de la flora silvestre y los bosques, contemplan los artículos 84 y 86 del Decreto 1791 de 1996, las siguientes competencias en cabeza de las autoridades ambientales de los grandes centros urbanos:

“ARTICULO 84. De conformidad con la Ley 99 de 1993, corresponde a las Corporaciones, a las autoridades ambientales de los grandes centros urbanos y a las entidades territoriales, ejercer las funciones de control y vigilancia, así como impartir las órdenes necesarias para la defensa del ambiente en general y de la flora silvestre y los bosques en particular.”

“ARTICULO 86. Las Corporaciones realizarán de manera coordinada, con las autoridades de Policía y las Fuerzas Armadas programas de control y vigilancia para la defensa y protección de los recursos naturales renovables y ejercerán con las entidades territoriales, con las autoridades ambientales de los grandes centros urbanos y con las autoridades de policía, control sobre la movilización, procesamiento y comercialización de los productos forestales y de la flora silvestre.”

Resolución No. 438 del 23 de mayo de 2001

Artículo 93. Establecimiento. *Se establece para todo transporte de especímenes de la diversidad biológica que se realice dentro del territorio del país, el Salvoconducto Único Nacional de conformidad con el formato que se anexa a la presente resolución y que hace parte integral de la misma.*

Acuerdo CVC CD No. 18 de junio 16 de 1998

.....Artículo 82. *Todo producto forestal primario o de flora silvestre, que entre, salga o se movilice en el territorio nacional, debe contar con un salvoconducto que ampare su movilización desde el lugar de aprovechamiento hasta los sitios de transformación, industrialización o comercialización, o desde el puerto de ingreso al país, hasta su destino final.*

Artículo 93. *Se consideran infracciones contra los aprovechamientos y movilizaciones forestales y de la flora silvestre los siguientes:*

.....
c) Movilización sin el respectivo salvoconducto de movilización o removilización.

Parágrafo 3. *Incurrir en las mismas infracciones detalladas en este artículo los propietarios de los vehículos (marítimo, fluvial o terrestre) o los transportadores que movilicen los productos motivo de la infracción y serán sancionados con multas sucesivas de acuerdo con el artículo 85 de la Ley 99/93. El cargue y descargue correrá por cuenta del transportador infractor.*

Que los hechos encontrados en flagrancia el 26 de marzo de 2011 son constitutivos de una infracción contra los recursos naturales y el medio ambiente y en consecuencia procede la formulación de cargos de conformidad con el artículo 18 de la Ley 1333 de 21 de julio de 2009 que estableció “Iniciación del procedimiento sancionatorio. El procedimiento sancionatorio se adelantará de oficio, a petición de parte o como consecuencia de haberse impuesto una medida preventiva; mediante acto administrativo motivado, que se notificará personalmente conforme a lo dispuesto en el Código Contencioso Administrativo, el cual dispondrá el inicio del procedimiento sancionatorio para verificar los hechos u omisiones constitutivas de infracción de normas ambientales. Es caso de flagrancia o confesión se procederá a recibir descargos”.

Que analizada la situación y en aplicación a lo consagrado en el artículo 24 de la Ley 1333 de 2009, se procederá en la presente oportunidad a formular pliego de cargos contra el señor ENRIQUE ANTONIO RIASCOS RIASCOS, identificado con la cédula de ciudadanía No. 4.700.577, por la presunta infracción a las disposiciones antes transcritas.

Que se tendrán como pruebas dentro de éste procedimiento sancionatorio ambiental, las obrantes en el expediente identificado con el número 0751-039-002-0084-2013.

Que la Ley 1333 de 2009 regula lo correspondiente a la etapa posterior a la formulación de cargos, en los siguientes términos:

“Artículo 25º.- Descargos- Dentro de los diez días hábiles siguientes a la notificación del pliego de cargos al presunto infractor, este directamente, o mediante apoderado debidamente constituido, podrá presentar descargos por escrito y aportar o solicitar la práctica de las pruebas que estime pertinentes y que sean conducentes.

Parágrafo. Los gastos que ocasione la práctica de una prueba serán a cargo de quien la solicite”.

“Artículo 26º.- Práctica de pruebas. - Vencido el término indicado en el artículo anterior, la autoridad ambiental ordenará la práctica de las pruebas que hubieren sido solicitadas de acuerdo con los criterios de conducencia, pertinencia y necesidad. Además ordenará de oficio las que considere necesarias. Las pruebas ordenadas se practicarán en un término de treinta (30) días, el cual podrá prorrogarse por una sola vez y hasta por 60 días, soportado en un concepto técnico que establezca la necesidad de un plazo mayor para la ejecución de las pruebas.

Parágrafo. Contra el acto administrativo que niegue la práctica de pruebas solicitadas, procede el recurso de reposición. La autoridad ambiental competente podrá comisionar en otras autoridades la práctica de las pruebas decretadas”.

Que acorde con las normas antes transcritas, una vez vencido el término de Ley para la presentación de los correspondientes descargos por parte del presunto infractor, ésta Entidad podrá ordenar la práctica de las pruebas que sean solicitadas por éste de acuerdo con los criterios de conducencia, pertinencia y necesidad, y ordenará de oficio las que considere necesarias.

Que adicionalmente, cabe destacar lo consagrado en el parágrafo del artículo 1º de la citada Ley: *“En materia ambiental, se presume la culpa o el dolo del infractor, lo cual dará lugar a las medidas preventivas. El infractor será sancionado definitivamente si no desvirtúa la presunción de culpa o dolo para lo cual tendrá la carga de la prueba y podrá utilizar todos los medios probatorios legales”.*

Que de acuerdo a lo anterior, el Director Territorial (C) de la Dirección Ambiental Regional Pacífico Oeste, de la CVC, en uso de sus atribuciones legales,

RESUELVE

ARTÍCULO PRIMERO: INICIAR procedimiento sancionatorio ambiental en contra del señor ENRIQUE ANTONIO RIASCOS RIASCOS, identificado con la cédula de ciudadanía No. 4.700.577, para efectos de verificar los hechos u omisiones constitutivas de infracción a la normatividad ambiental vigente en materia del recurso flora, de conformidad con lo señalado en la parte motiva del presente acto administrativo.

Parágrafo 1º. Informar al investigado que él o cualquier persona, podrá intervenir para aportar pruebas o auxiliar al funcionario competente cuando sea procedente en los términos de los artículos 69 y 70 de la Ley 99 de 1993.

Parágrafo 2º. Informar al investigado que dentro del presente procedimiento sancionatorio ambiental se tendrá como prueba documental la obrante en el expediente identificado con el número 0751-039-002-0084-2013.

Parágrafo 3º. Informar al investigado que la totalidad de los costos que demande la práctica de pruebas serán de cargo de quien las solicite.

Parágrafo 4º. Si de los hechos materia del presente procedimiento sancionatorio se constata la posible existencia de contravenciones o delitos, falta disciplinaria o de otro tipo de infracción administrativa, se ordenará ponerlos en conocimiento de la autoridad correspondiente, acompañándole copia de los documentos del caso, según lo dispuesto por el artículo 21 de la Ley 1333 de 2009.

Parágrafo 5º. En orden a determinar con certeza los hechos constitutivos de infracción y completar los elementos probatorios, esta Entidad podrá realizar todo tipo de diligencias y actuaciones administrativas que estime necesarias y pertinentes, en los términos del artículo 22 de la Ley 1333 de 2009.

ARTÍCULO SEGUNDO: FORMULAR contra el señor ENRIQUE ANTONIO RIASCOS RIASCOS, identificado con la cédula de ciudadanía No. 4.700.577, persona que transportaba en forma de balsa la madera incautada por medio de acta No. 0088204 del 26 de marzo de 2013 el siguiente pliego de cargos:

- Movilización de productos de los recursos naturales tales como veinte (20) vigas 7 mt equivalentes a 2.5 M³ y cien (100) tablonés equivalentes a 4M³ de la especie cuangare (*Dialyanthera otoba*), con un volumen total de 6.5 M³, sin

salvoconducto, violando el estatuto forestal Acuerdo 018 de 1998 en su artículos 82 y 93 literal C, decreto 1791 de 1996 artículo 74, Resolución 438 de 2001 artículo 93 y de conformidad con la ley 1333 de 2009.

ARTÍCULO TERCERO: Informar al investigado que dentro del término de diez (10) días hábiles, contados a partir de la notificación del presente acto administrativo, podrá directamente, o mediante apoderado debidamente constituido, presentar descargos por escrito ante ésta Entidad, en ejercicio de los derechos constitucionales de defensa y contradicción, de conformidad con el artículo 25 de la Ley 1333 de 2009.

Parágrafo 1º. Informar al investigado que dentro del término señalado en este artículo podrá aportar o solicitar la práctica de las pruebas que considere conducentes, pertinentes y necesarias.

Parágrafo 2º. Informar al investigado que la totalidad de los costos que demande la práctica de pruebas serán de cargo de quien las solicite.

ARTÍCULO CUARTO: Remitir copia de la presente actuación administrativa a la Procuraduría Judicial Ambiental y Agraria del Valle del Cauca, en cumplimiento de lo establecido en el inciso final del artículo 56 de la Ley 1333 de 2009.

ARTÍCULO QUINTO: El encabezado y la parte resolutive de esta resolución, deberá publicarse por la CVC en el boletín de actos administrativos de la Entidad, de conformidad con lo dispuesto en el artículo 71 de la Ley 99 de 1993.

ARTÍCULO SEXTO: Notificar personalmente el presente acto administrativo al investigado o a su apoderado legalmente constituido, quien deberá acreditar su calidad conforme lo prevé la ley. En caso de no ser posible la notificación personal se realizará de conformidad con lo dispuesto en el artículo 24 de la Ley 1333 de 2009.

ARTÍCULO SEPTIMO. Indicar que contra la presente actuación administrativa no procede recurso alguno, de conformidad con lo dispuesto en el artículo 49 del Código Contencioso Administrativo.

Dado en Buenaventura, 25 de abril de 2014.

NOTIFÍQUESE Y CUMPLASE

ORIGINAL FIRMADO

JAIME PORTOCARRERO BANGUERA

Director Territorial (C) Regional Pacifico Oeste

Proyecto y elaboro: Adriana Cadena Muñoz - Técnico Administrativo DAR Pacifico Oeste

Reviso: Doris Gallego N. Abogada contratista DAR Pacifico Oeste

Tulio Hernan Murillo Llantén

Expediente: 0751-039-002-0084-2013

AUTO POR MEDIO DEL CUAL SE ABRE INVESTIGACION Y SE FORMULAN CARGOS

El Director Territorial (C) de la Dirección Ambiental Regional Pacifico Oeste de la Corporación Autónoma Regional del Valle del Cauca –CVC.- en uso de sus facultades conferidas en el Decreto Ley 2811 de 1974, Ley 1333 de julio 21 de 2009, Ley 99 de 1993, y en especial de lo dispuesto en el Acuerdo CVC No. 20 de mayo 25 de 2005, y demás normas concordantes; y,

CONSIDERANDO:

Que el 26 de diciembre de 2012 de la Corporación Autónoma Regional del Valle del Cauca - CVC Regional Pacifico Oeste, mediante acta única de control al tráfico ilegal de flora y fauna silvestre No. 0087445, realizaron la aprehensión preventiva de aproximadamente 50 bloques de la especie Conguare (*Dyalianthera* sp), en dimensiones 4x10x3 mt, equivalentes a 3.85 m³, la cual era transportada en una lancha metrerá, sin nombre procedente del departamento del Choco, propietario el señor EPIFANIO VANEGAS IBARGUEN identificado con cédula de ciudadanía No. 16.513.986, la madera quedo depositada en la bodega de maderas bahía solano, demarcada con línea amarilla.

Que el decomiso preventivo de 50 bloques de la especie Conguare (*Dyalianthera* sp), en dimensiones 4x10x3 mt, equivalentes a 3.85 m³, fue legalizado mediante Resolución No. 0750 No. 0751-1495 de octubre 29 2013, EPIFANIO VANEGAS IBARGUEN identificado con cédula de ciudadanía No. 16.513.986.

Que los hechos que motivaron la expedición del acto administrativo mencionado fue la incautación en flagrancia cuando el señor se encontraba transportando el material antes mencionado sin contar con el salvoconducto.

Que como presunto responsable de la infracción aparece el señor EPIFANIO VANEGAS IBARGUEN identificado con cédula de ciudadanía No. 16.513.986.

Que la Constitución Política en relación con la protección del medio ambiente, contiene entre otras las siguientes disposiciones:

Artículo 8º: *“Es obligación del Estado y de las personas proteger las riquezas culturales y naturales de la Nación”.*

Artículo 58: *“Se garantizan la propiedad privada y los demás derechos adquiridos con arreglo a las leyes civiles, los cuales no pueden ser desconocidos ni vulnerados por leyes posteriores. Cuando de la aplicación de una ley expedida por motivos de utilidad pública o interés social, resultaren en conflicto los derechos de los particulares con la necesidad por ella reconocida, el interés privado deberá ceder al interés público o social.*

La propiedad es una función social que implica obligaciones. Como tal, le es inherente una función ecológica. (...).”

Artículo 79: *“Todas las personas tienen derecho a gozar de un ambiente sano. La ley garantizará la participación de la comunidad en las decisiones que puedan afectarlo*

Es deber del Estado proteger la diversidad e integridad del ambiente, conservar las áreas de especial importancia ecológica y fomentar la educación para el logro de estos fines”.

Artículo 80: *“El Estado planificará el manejo y aprovechamiento de los recursos naturales, para garantizar su desarrollo sostenible, su conservación, restauración o sustitución.*

Además, deberá prevenir y controlar los factores de deterioro ambiental, imponer las sanciones legales y exigir la reparación de los daños causados.

Así mismo, cooperará con otras naciones en la protección de los ecosistemas situados en las zonas fronterizas”.

Que la Ley 1333 del 21 de julio de 2009 en su artículo 5º, consagra:

“Infracciones. Se considera infracción en materia ambiental toda acción u omisión que constituya violación de las normas contenidas en el Código de Recursos Naturales, Renovables Decreto Ley 2811 de 1974, en la Ley 99 de 1993, en la Ley 165 de 1994, y en las demás disposiciones ambientales vigentes, en las que sustituyan o modifiquen y en los actos administrativos emanados de la autoridad ambiental competente.

Será también constitutivo de infracción ambiental la comisión de un daño al medio ambiente, con las mismas condiciones que para configurar la responsabilidad civil extracontractual establece el Código Civil y la legislación complementaria; a saber: el daño, el hecho generador con culpa o dolo y el vínculo causal entre los dos. Cuando estos elementos se configuren darán lugar a una sanción administrativa ambiental, sin perjuicio de la responsabilidad que para terceros pueda generar el hecho en materia civil.

PARÁGRAFO 1º: *En las infracciones ambientales se presume la culpa o dolo del infractor, quien tendrá a su cargo desvirtuarla.*

PARÁGRAFO 2º: *El infractor será responsable ante terceros de la reparación de los daños y perjuicios causados por su acción u omisión”.*

Que así mismo, el artículo 24º de la citada disposición, establece: *“Formulación de cargos. Cuando exista mérito para continuar con la investigación, la autoridad ambiental competente, mediante acto administrativo debidamente motivado, procederá a formular cargos contra el presunto infractor de la normatividad ambiental o causante del daño ambiental. En el pliego de cargos, deben estar expresamente consagrados las acciones u omisiones que constituyen la infracción e individualizadas las normas ambientales que se estiman violadas o el daño causado.*

El acto administrativo que contenga el pliego de cargos, deberá ser notificado al presunto infractor, en forma personal o mediante notificación por aviso. Si la autoridad ambiental no cuenta con un medio eficaz para efectuar la notificación personal dentro de los cinco (5) días siguientes a la formulación del pliego de cargos, procederá de acuerdo con el procedimiento consagrado en el artículo 69 del código de procedimiento Administrativo y de lo contencioso administrativo.

DESCRIPCIÓN DE LA CONDUCTA Y NORMAS PRESUNTAMENTE INFRINGIDAS:

Las conductas del señor EPIFANIO VANEGAS IBARGUEN identificado con cédula de ciudadanía No. 16.513.986, transportar 50 bloques de la especie Conguare (*Dyalianthera* sp), en dimensiones 4x10x3 mt, equivalentes a 3.85 m³, en forma de balsa procedente del departamento del Choco, presuntamente infringe las siguientes disposiciones:

Artículo 8º: *“Es obligación del Estado y de las personas proteger las riquezas culturales y naturales de la Nación”.*

Artículo 58: *“Se garantizan la propiedad privada y los demás derechos adquiridos con arreglo a las leyes civiles, los cuales no pueden ser desconocidos ni vulnerados por leyes posteriores. Cuando de la aplicación de una ley expedida por motivos de utilidad pública o interés social, resultaren en conflicto los derechos de los particulares con la necesidad por ella reconocida, el interés privado deberá ceder al interés público o social.*

La propiedad es una función social que implica obligaciones. Como tal, le es inherente una función ecológica.

(...)”.

Artículo 79: *“Todas las personas tienen derecho a gozar de un ambiente sano. La ley garantizará la participación de la comunidad en las decisiones que puedan afectarlo*

Es deber del Estado proteger la diversidad e integridad del ambiente, conservar las áreas de especial importancia ecológica y fomentar la educación para el logro de estos fines”.

Artículo 80: *“El Estado planificará el manejo y aprovechamiento de los recursos naturales, para garantizar su desarrollo sostenible, su conservación, restauración o sustitución.*

Además, deberá prevenir y controlar los factores de deterioro ambiental, imponer las sanciones legales y exigir la reparación de los daños causados.

Así mismo, cooperará con otras naciones en la protección de los ecosistemas situados en las zonas fronterizas”.

Que el Decreto 1791 de 1996, en su artículo 74 dispone: “Todo producto forestal primario o de la flora silvestre, que entre, salga o se movilice en el territorio nacional, debe contar con un salvoconducto que ampare su movilización desde el lugar de aprovechamiento hasta los sitios de transformación, industrialización o comercialización, o desde el puerto de ingreso al país, hasta su destino final.”

Que el artículo 75 del mismo texto legal, señala en relación con la movilización de productos del bosque natural: “Los salvoconductos para la movilización, renovación y removilización de productos del bosque natural, de la flora silvestre, plantaciones forestales, árboles de cercas vivas, barreras rompe vientos, de sombrío, o plantaciones forestales asociadas a cultivos agrícolas, deberán contener. (...)

h) Especies (nombre común y científico), volumen en metros cúbicos (m3), cantidad (unidades) o peso en kilogramos o toneladas (Kgs o Tons) de los productos de bosques y/o flora silvestre amparados.(...)

Cada salvoconducto se utilizará para transportar por una sola vez la cantidad del producto forestal para el cual fue expedido.”

Que el artículo 81 establece: “Los salvoconductos no son documentos negociables ni transferibles. Cuando con ellos se amparen movilizaciones de terceros, de otras áreas o de otras especies diferentes a las permitidas o autorizadas, el responsable se hará acreedor de las acciones y sanciones administrativas y penales a que haya lugar.”

Que en relación con el control y vigilancia para la protección de la flora silvestre y los bosques, contemplan los artículos 84 y 86 del Decreto 1791 de 1996, las siguientes competencias en cabeza de las autoridades ambientales de los grandes centros urbanos:

“ARTICULO 84. De conformidad con la Ley 99 de 1993, corresponde a las Corporaciones, a las autoridades ambientales de los grandes centros urbanos y a las entidades territoriales, ejercer las funciones de control y vigilancia, así como impartir las órdenes necesarias para la defensa del ambiente en general y de la flora silvestre y los bosques en particular.”

“ARTICULO 86. Las Corporaciones realizarán de manera coordinada, con las autoridades de Policía y las Fuerzas Armadas programas de control y vigilancia para la defensa y protección de los recursos naturales renovables y ejercerán con las entidades territoriales, con las autoridades ambientales de los grandes centros urbanos y con las autoridades de policía, control sobre la movilización, procesamiento y comercialización de los productos forestales y de la flora silvestre.”

Resolución No. 438 del 23 de mayo de 2001

Artículo 93. Establecimiento. *Se establece para todo transporte de especímenes de la diversidad biológica que se realice dentro del territorio del país, el Salvoconducto Único Nacional de conformidad con el formato que se anexa a la presente resolución y que hace parte integral de la misma.*

Acuerdo CVC CD No. 18 de junio 16 de 1998

.....Artículo 82. *Todo producto forestal primario o de flora silvestre, que entre, salga o se movilice en el territorio nacional, debe contar con un salvoconducto que ampare su movilización desde el lugar de aprovechamiento hasta los sitios de transformación, industrialización o comercialización, o desde el puerto de ingreso al país, hasta su destino final.*

Artículo 93. *Se consideran infracciones contra los aprovechamientos y movilizaciones forestales y de la flora silvestre los siguientes:*

.....

c) Movilización sin el respectivo salvoconducto de movilización o removilización.

.....
Parágrafo 3. *Incurrir en las mismas infracciones detalladas en este artículo los propietarios de los vehículos (marítimo, fluvial o terrestre) o los transportadores que movilicen los productos motivo de la infracción y serán sancionados con multas sucesivas de acuerdo con el artículo 85 de la Ley 99/93. El cargue y descargue correrá por cuenta del transportador infractor.*

Que los hechos encontrados en flagrancia el 26 de diciembre de 2012 son constitutivos de una infracción contra los recursos naturales y el medio ambiente y en consecuencia procede la formulación de cargos de conformidad con el artículo 18 de la Ley 1333 de 21 de julio de 2009 que estableció *“Iniciación del procedimiento sancionatorio. El procedimiento sancionatorio se adelantará de oficio, a petición de parte o como consecuencia de haberse impuesto una medida preventiva; mediante acto administrativo motivado, que se notificará personalmente conforme a lo dispuesto en el Código Contencioso Administrativo, el cual dispondrá el inicio del procedimiento sancionatorio para verificar los hechos u omisiones constitutivas de infracción de normas ambientales. Es caso de flagrancia o confesión se procederá a recibir descargos”*.

Que analizada la situación y en aplicación a lo consagrado en el artículo 24 de la Ley 1333 de 2009, se procederá en la presente oportunidad a formular pliego de cargos contra el señor EPIFANIO VANEGAS IBARGUEN identificado con cédula de ciudadanía No. 16.513.986, por la presunta infracción a las disposiciones antes transcritas.

Que se tendrán como pruebas dentro de éste procedimiento sancionatorio ambiental, las obrantes en el expediente identificado con el número 0751-039-002-0008-2013.

Que la Ley 1333 de 2009 regula lo correspondiente a la etapa posterior a la formulación de cargos, en los siguientes términos:

“Artículo 25°.- Descargos- Dentro de los diez días hábiles siguientes a la notificación del pliego de cargos al presunto infractor, este directamente, o mediante apoderado debidamente constituido, podrá presentar descargos por escrito y aportar o solicitar la práctica de las pruebas que estime pertinentes y que sean conducentes.

Parágrafo. Los gastos que ocasione la práctica de una prueba serán a cargo de quien la solicite”.

“Artículo 26°.- Práctica de pruebas. - Vencido el término indicado en el artículo anterior, la autoridad ambiental ordenará la práctica de las pruebas que hubieren sido solicitadas de acuerdo con los criterios de conducencia, pertinencia y necesidad. Además ordenará de oficio las que considere necesarias. Las pruebas ordenadas se practicarán en un término de treinta (30) días, el cual podrá prorrogarse por una sola vez y hasta por 60 días, soportado en un concepto técnico que establezca la necesidad de un plazo mayor para la ejecución de las pruebas.

Parágrafo. Contra el acto administrativo que niegue la práctica de pruebas solicitadas, procede el recurso de reposición. La autoridad ambiental competente podrá comisionar en otras autoridades la práctica de las pruebas decretadas”.

Que acorde con las normas antes transcritas, una vez vencido el término de Ley para la presentación de los correspondientes descargos por parte del presunto infractor, ésta Entidad podrá ordenar la práctica de las pruebas que sean solicitadas por éste de acuerdo con los criterios de conducencia, pertinencia y necesidad, y ordenará de oficio las que considere necesarias.

Que adicionalmente, cabe destacar lo consagrado en el parágrafo del artículo 1º de la citada Ley: *“En materia ambiental, se presume la culpa o el dolo del infractor, lo cual dará lugar a las medidas preventivas. El infractor será sancionado definitivamente si no desvirtúa la presunción de culpa o dolo para lo cual tendrá la carga de la prueba y podrá utilizar todos los medios probatorios legales”*.

Que de acuerdo a lo anterior, el Director Territorial (C) de la Dirección Ambiental Regional Pacífico Oeste, de la CVC, en uso de sus atribuciones legales,

RESUELVE

ARTÍCULO PRIMERO: INICIAR procedimiento sancionatorio ambiental en contra del señor EPIFANIO VANEGAS IBARGUEN identificado con cédula de ciudadanía No. 16.513.986, para efectos de verificar los hechos u omisiones constitutivas de infracción a la normatividad ambiental vigente en materia del recurso flora, de conformidad con lo señalado en la parte motiva del presente acto administrativo.

Parágrafo 1º. Informar al investigado que él o cualquier persona, podrá intervenir para aportar pruebas o auxiliar al funcionario competente cuando sea procedente en los términos de los artículos 69 y 70 de la Ley 99 de 1993.

Parágrafo 2º. Informar al investigado que dentro del presente procedimiento sancionatorio ambiental se tendrá como prueba documental la obrante en el expediente identificado con el número 0751-039-002-0008-2013.

Parágrafo 3º. Informar al investigado que la totalidad de los costos que demande la práctica de pruebas serán de cargo de quien las solicite.

Parágrafo 4º. Si de los hechos materia del presente procedimiento sancionatorio se constata la posible existencia de contravenciones o delitos, falta disciplinaria o de otro tipo de infracción administrativa, se ordenará ponerlos en conocimiento de la

autoridad correspondiente, acompañándole copia de los documentos del caso, según lo dispuesto por el artículo 21 de la Ley 1333 de 2009.

Parágrafo 5º. En orden a determinar con certeza los hechos constitutivos de infracción y completar los elementos probatorios, esta Entidad podrá realizar todo tipo de diligencias y actuaciones administrativas que estime necesarias y pertinentes, en los términos del artículo 22 de la Ley 1333 de 2009.

ARTÍCULO SEGUNDO: FORMULAR contra el señor EPIFANIO VANEGAS IBARGUEN identificado con cédula de ciudadanía No. 16.513.986, persona que transportaba en forma de balsa la madera incautada por medio de acta No. 0024445 del 22 de diciembre de 2012 el siguiente pliego de cargos:

- Movilización de productos de los recursos naturales tales como 50 bloques de la especie Conguare (*Dyallianthera* sp), en dimensiones 4x10x3 mt, equivalentes a 3.85 m³, sin salvoconducto, violando el estatuto forestal Acuerdo 018 de 1998 en su artículos 82 y 93 literal C, decreto 1791 de 1996 artículo 74, Resolución 438 de 2001 artículo 93, Decreto 2811 de 1974 y de conformidad con la ley 1333 de 2009.

ARTÍCULO TERCERO: Informar al investigado que dentro del término de diez (10) días hábiles, contados a partir de la notificación del presente acto administrativo, podrá directamente, o mediante apoderado debidamente constituido, presentar descargos por escrito ante ésta Entidad, en ejercicio de los derechos constitucionales de defensa y contradicción, de conformidad con el artículo 25 de la Ley 1333 de 2009.

Parágrafo 1º. Informar al investigado que dentro del término señalado en este artículo podrá aportar o solicitar la práctica de las pruebas que considere conducentes, pertinentes y necesarias.

Parágrafo 2º. Informar al investigado que la totalidad de los costos que demande la práctica de pruebas serán de cargo de quien las solicite.

ARTÍCULO CUARTO: Remitir copia de la presente actuación administrativa a la Procuraduría Judicial Ambiental y Agraria del Valle del Cauca, en cumplimiento de lo establecido en el inciso final del artículo 56 de la Ley 1333 de 2009.

ARTÍCULO QUINTO: El encabezado y la parte resolutive de esta resolución, deberá publicarse por la CVC en el boletín de actos administrativos de la Entidad, de conformidad con lo dispuesto en el artículo 71 de la Ley 99 de 1993.

ARTÍCULO SEXTO: Notificar personalmente el presente acto administrativo al investigado o a su apoderado legalmente constituido, quien deberá acreditar su calidad conforme lo prevé la ley. En caso de no ser posible la notificación personal se realizará de conformidad con lo dispuesto en el artículo 24 de la Ley 1333 de 2009.

ARTÍCULO SEPTIMO. Indicar que contra la presente actuación administrativa no procede recurso alguno, de conformidad con lo dispuesto en el artículo 49 del Código Contencioso Administrativo.

Dado en Buenaventura, 15 de abril de 2014.

NOTIFÍQUESE Y CUMPLASE

ORIGINAL FIRMADO

JAIME PORTOCARRERO BANGUERA

Director Territorial (C) Regional Pacifico Oeste

Proyecto y elaboro: Adriana Cadena Muñoz - Técnico Administrativo DAR Pacifico Oeste

Reviso: Doris Gallego N. Abogada contratista DAR Pacifico Oeste
Tulio Hernan Murillo Llantén

Expediente: 0751-039-002-0008-2013

AUTO POR MEDIO DEL CUAL SE ABRE INVESTIGACION Y SE FORMULAN CARGOS

El Director Territorial (C) de la Dirección Ambiental Regional Pacifico Oeste de la Corporación Autónoma Regional del Valle del Cauca –CVC.- en uso de sus facultades conferidas en el Decreto Ley 2811 de 1974, Ley 1333 de julio 21 de 2009, Ley 99 de 1993, y en especial de lo dispuesto en el Acuerdo CVC No. 20 de mayo 25 de 2005, y demás normas concordantes; y,

CONSIDERANDO:

Que el 23 de marzo de 2013, funcionarios de la Corporación Autónoma Regional del Valle del Cauca - CVC Regional Pacifico Oeste, conjuntamente con la Armada Nacional, mediante acta única de control al tráfico ilegal de flora y fauna silvestre No. 0024499, realizaron la aprehensión preventiva de aproximadamente 140 tablones de la especie Sajo (*Camposperma panamensis*) equivalentes a un volumen aproximado de 5m³, sin el amparo de salvoconducto para su movilización, la cual era transportada en una lancha tipo metrera proveniente del corregimiento de Puerto Merizalde, distrito de Buenaventura en la cuenca del río Naya, valle del Cauca, propietario el señor ESTEBAN LÓPEZ identificado con cédula de ciudadanía No. 16.498.977, la madera quedo depositada en el retén los pinos.

Que el decomiso preventivo de 140 tablones de la especie Sajo (*Camposperma panamensis*) equivalentes a un volumen aproximado de 5m³, fue legalizado mediante Resolución No. 0750 No. 0751 - 0033 de enero 28 de 2014, ESTEBAN LÓPEZ identificado con cédula de ciudadanía No. 16.498.977.

Que los hechos que motivaron la expedición del acto administrativo mencionado fue la incautación en flagrancia cuando el señor se encontraba transportando el material antes mencionado sin contar con el salvoconducto.

Que como presunto responsable de la infracción aparece el señor ESTEBAN LÓPEZ identificado con cédula de ciudadanía No. 16.498.977.

Que la Constitución Política en relación con la protección del medio ambiente, contiene entre otras las siguientes disposiciones:

Artículo 8º: *“Es obligación del Estado y de las personas proteger las riquezas culturales y naturales de la Nación”.*

Artículo 58: *“Se garantizan la propiedad privada y los demás derechos adquiridos con arreglo a las leyes civiles, los cuales no pueden ser desconocidos ni vulnerados por leyes posteriores. Cuando de la aplicación de una ley expedida por motivos de utilidad pública o interés social, resultaren en conflicto los derechos de los particulares con la necesidad por ella reconocida, el interés privado deberá ceder al interés público o social.*

La propiedad es una función social que implica obligaciones. Como tal, le es inherente una función ecológica.

(...)”.

Artículo 79: *“Todas las personas tienen derecho a gozar de un ambiente sano. La ley garantizará la participación de la comunidad en las decisiones que puedan afectarlo*

Es deber del Estado proteger la diversidad e integridad del ambiente, conservar las áreas de especial importancia ecológica y fomentar la educación para el logro de estos fines”.

Artículo 80: *“El Estado planificará el manejo y aprovechamiento de los recursos naturales, para garantizar su desarrollo sostenible, su conservación, restauración o sustitución.*

Además, deberá prevenir y controlar los factores de deterioro ambiental, imponer las sanciones legales y exigir la reparación de los daños causados.

Así mismo, cooperará con otras naciones en la protección de los ecosistemas situados en las zonas fronterizas”.

Que la Ley 1333 del 21 de julio de 2009 en su artículo 5º, consagra:

“Infracciones. Se considera infracción en materia ambiental toda acción u omisión que constituya violación de las normas contenidas en el Código de Recursos Naturales, Renovables Decreto Ley 2811 de 1974, en la Ley 99 de 1993, en la Ley 165 de 1994, y en las demás disposiciones ambientales vigentes, en las que sustituyan o modifiquen y en los actos administrativos emanados de la autoridad ambiental competente.

Será también constitutivo de infracción ambiental la comisión de un daño al medio ambiente, con las mismas condiciones que para configurar la responsabilidad civil extracontractual establece el Código Civil y la legislación complementaria; a saber: el daño, el hecho generador con culpa o dolo y el vínculo causal entre los dos. Cuando estos elementos se configuren darán lugar a una sanción administrativa ambiental, sin perjuicio de la responsabilidad que para terceros pueda generar el hecho en materia civil.

PARÁGRAFO 1º: *En las infracciones ambientales se presume la culpa o dolo del infractor, quien tendrá a su cargo desvirtuarla.*

PARÁGRAFO 2º: *El infractor será responsable ante terceros de la reparación de los daños y perjuicios causados por su acción u omisión”.*

Que así mismo, el artículo 24º de la citada disposición, establece: *“Formulación de cargos. Cuando exista mérito para continuar con la investigación, la autoridad ambiental competente, mediante acto administrativo debidamente motivado, procederá a formular cargos contra el presunto infractor de la normatividad ambiental o causante del daño ambiental. En el pliego de cargos, deben estar*

expresamente consagrados las acciones u omisiones que constituyen la infracción e individualizadas las normas ambientales que se estiman violadas o el daño causado.

El acto administrativo que contenga el pliego de cargos, deberá ser notificado al presunto infractor, en forma personal o mediante notificación por aviso. Si la autoridad ambiental no cuenta con un medio eficaz para efectuar la notificación personal dentro de los cinco (5) días siguientes a la formulación del pliego de cargos, procederá de acuerdo con el procedimiento consagrado en el artículo 69 del código de procedimiento Administrativo y de lo contencioso administrativo.

DESCRIPCIÓN DE LA CONDUCTA Y NORMAS PRESUNTAMENTE INFRINGIDAS:

Las conductas del señor ESTEBAN LÓPEZ identificado con cédula de ciudadanía No. 16.498.977, transportar 140 tablonos de la especie Sajo (*Campnosperma panamensis*) equivalentes a un volumen aproximado de 5m³, en forma de balsa procedente del distrito de Buenaventura corregimiento de Puerto Merizalde, distrito de Buenaventura en la cuenca del río Naya, valle del Cauca, presuntamente infringe las siguientes disposiciones:

Artículo 8º: “Es obligación del Estado y de las personas proteger las riquezas culturales y naturales de la Nación”.

Artículo 58: “Se garantizan la propiedad privada y los demás derechos adquiridos con arreglo a las leyes civiles, los cuales no pueden ser desconocidos ni vulnerados por leyes posteriores. Cuando de la aplicación de una ley expedida por motivos de utilidad pública o interés social, resultaren en conflicto los derechos de los particulares con la necesidad por ella reconocida, el interés privado deberá ceder al interés público o social.

La propiedad es una función social que implica obligaciones. Como tal, le es inherente una función ecológica.

(...)”.

Artículo 79: “Todas las personas tienen derecho a gozar de un ambiente sano. La ley garantizará la participación de la comunidad en las decisiones que puedan afectarlo

Es deber del Estado proteger la diversidad e integridad del ambiente, conservar las áreas de especial importancia ecológica y fomentar la educación para el logro de estos fines”.

Artículo 80: “El Estado planificará el manejo y aprovechamiento de los recursos naturales, para garantizar su desarrollo sostenible, su conservación, restauración o sustitución. Además, deberá prevenir y controlar los factores de deterioro ambiental, imponer las sanciones legales y exigir la reparación de los daños causados.

Así mismo, cooperará con otras naciones en la protección de los ecosistemas situados en las zonas fronterizas”.

Que el Decreto 1791 de 1996, en su artículo 74 dispone: “Todo producto forestal primario o de la flora silvestre, que entre, salga o se movilice en el territorio nacional, debe contar con un salvoconducto que ampare su movilización desde el lugar de aprovechamiento hasta los sitios de transformación, industrialización o comercialización, o desde el puerto de ingreso al país, hasta su destino final.”

Que el artículo 75 del mismo texto legal, señala en relación con la movilización de productos del bosque natural: “Los salvoconductos para la movilización, renovación y removilización de productos del bosque natural, de la flora silvestre, plantaciones forestales, árboles de cercas vivas, barreras rompe vientos, de sombrío, o plantaciones forestales asociadas a cultivos agrícolas, deberán contener. (...)

h) Especies (nombre común y científico), volumen en metros cúbicos (m3), cantidad (unidades) o peso en kilogramos o toneladas (Kgs o Tons) de los productos de bosques y/o flora silvestre amparados.(...)

Cada salvoconducto se utilizará para transportar por una sola vez la cantidad del producto forestal para el cual fue expedido.”

Que el artículo 81 establece: “Los salvoconductos no son documentos negociables ni transferibles. Cuando con ellos se amparen movilizaciones de terceros, de otras áreas o de otras especies diferentes a las permitidas o autorizadas, el responsable se hará acreedor de las acciones y sanciones administrativas y penales a que haya lugar.”

Que en relación con el control y vigilancia para la protección de la flora silvestre y los bosques, contemplan los artículos 84 y 86 del Decreto 1791 de 1996, las siguientes competencias en cabeza de las autoridades ambientales de los grandes centros urbanos:

“ARTICULO 84. De conformidad con la Ley 99 de 1993, corresponde a las Corporaciones, a las autoridades ambientales de los grandes centros urbanos y a las entidades territoriales, ejercer las funciones de control y vigilancia, así como impartir las órdenes necesarias para la defensa del ambiente en general y de la flora silvestre y los bosques en particular.”

"ARTICULO 86. Las Corporaciones realizarán de manera coordinada, con las autoridades de Policía y las Fuerzas Armadas programas de control y vigilancia para la defensa y protección de los recursos naturales renovables y ejercerán con las entidades territoriales, con las autoridades ambientales de los grandes centros urbanos y con las autoridades de policía, control sobre la movilización, procesamiento y comercialización de los productos forestales y de la flora silvestre."

Resolución No. 438 del 23 de mayo de 2001

Artículo 93. Establecimiento. *Se establece para todo transporte de especímenes de la diversidad biológica que se realice dentro del territorio del país, el Salvoconducto Único Nacional de conformidad con el formato que se anexa a la presente resolución y que hace parte integral de la misma.*

Acuerdo CVC CD No. 18 de junio 16 de 1998

.....Artículo 82. *Todo producto forestal primario o de flora silvestre, que entre, salga o se movilice en el territorio nacional, debe contar con un salvoconducto que ampare su movilización desde el lugar de aprovechamiento hasta los sitios de transformación, industrialización o comercialización, o desde el puerto de ingreso al país, hasta su destino final.*

Artículo 93. *Se consideran infracciones contra los aprovechamientos y movilizaciones forestales y de la flora silvestre los siguientes:*

.....
c) *Movilización sin el respectivo salvoconducto de movilización o removilización.*

.....
Parágrafo 3. *Incurren en las mismas infracciones detalladas en este artículo los propietarios de los vehículos (marítimo, fluvial o terrestre) o los transportadores que movilicen los productos motivo de la infracción y serán sancionados con multas sucesivas de acuerdo con el artículo 85 de la Ley 99/93. El cargue y descargue correrá por cuenta del transportador infractor.*

Que los hechos encontrados en flagrancia el 23 de marzo de 2013 son constitutivos de una infracción contra los recursos naturales y el medio ambiente y en consecuencia procede la formulación de cargos de conformidad con el artículo 18 de la Ley 1333 de 21 de julio de 2009 que estableció *"Iniciación del procedimiento sancionatorio. El procedimiento sancionatorio se adelantará de oficio, a petición de parte o como consecuencia de haberse impuesto una medida preventiva; mediante acto administrativo motivado, que se notificará personalmente conforme a lo dispuesto en el Código Contencioso Administrativo, el cual dispondrá el inicio del procedimiento sancionatorio para verificar los hechos u omisiones constitutivas de infracción de normas ambientales. Es caso de flagrancia o confesión se procederá a recibir descargos"*.

Que analizada la situación y en aplicación a lo consagrado en el artículo 24 de la Ley 1333 de 2009, se procederá en la presente oportunidad a formular pliego de cargos contra el señor ESTEBAN LÓPEZ identificado con cédula de ciudadanía No. 16.498.977, por la presunta infracción a las disposiciones antes transcritas.

Que se tendrán como pruebas dentro de éste procedimiento sancionatorio ambiental, las obrantes en el expediente identificado con el número 0751-039-002-0081-2013.

Que la Ley 1333 de 2009 regula lo correspondiente a la etapa posterior a la formulación de cargos, en los siguientes términos:

"Artículo 25°.- Descargos- Dentro de los diez días hábiles siguientes a la notificación del pliego de cargos al presunto infractor, este directamente, o mediante apoderado debidamente constituido, podrá presentar descargos por escrito y aportar o solicitar la práctica de las pruebas que estime pertinentes y que sean conducentes.

Parágrafo. Los gastos que ocasione la práctica de una prueba serán a cargo de quien la solicite"

"Artículo 26°.- Práctica de pruebas. - Vencido el término indicado en el artículo anterior, la autoridad ambiental ordenará la práctica de las pruebas que hubieren sido solicitadas de acuerdo con los criterios de conducencia, pertinencia y necesidad. Además ordenará de oficio las que considere necesarias. Las pruebas ordenadas se practicarán en un término de treinta (30) días, el cual podrá prorrogarse por una sola vez y hasta por 60 días, soportado en un concepto técnico que establezca la necesidad de un plazo mayor para la ejecución de las pruebas.

Parágrafo. Contra el acto administrativo que niegue la práctica de pruebas solicitadas, procede el recurso de reposición. La autoridad ambiental competente podrá comisionar en otras autoridades la práctica de las pruebas decretadas"

Que acorde con las normas antes transcritas, una vez vencido el término de Ley para la presentación de los correspondientes descargos por parte del presunto infractor, ésta Entidad podrá ordenar la práctica de las pruebas que sean solicitadas por éste de acuerdo con los criterios de conducencia, pertinencia y necesidad, y ordenará de oficio las que considere necesarias.

Que adicionalmente, cabe destacar lo consagrado en el parágrafo del artículo 1º de la citada Ley: *"En materia ambiental, se presume la culpa o el dolo del infractor, lo cual dará lugar a las medidas preventivas. El infractor será sancionado definitivamente si no desvirtúa la presunción de culpa o dolo para lo cual tendrá la carga de la prueba y podrá utilizar todos los medios probatorios legales"*.

Que de acuerdo a lo anterior, el Director Territorial (C) de la Dirección Ambiental Regional Pacífico Oeste, de la CVC, en uso de sus atribuciones legales,

RESUELVE

ARTÍCULO PRIMERO: INICIAR procedimiento sancionatorio ambiental en contra del señor ESTEBAN LÓPEZ identificado con cédula de ciudadanía No. 16.498.977, para efectos de verificar los hechos u omisiones constitutivas de infracción a la normatividad ambiental vigente en materia del recurso flora, de conformidad con lo señalado en la parte motiva del presente acto administrativo.

Parágrafo 1º. Informar al investigado que él o cualquier persona, podrá intervenir para aportar pruebas o auxiliar al funcionario competente cuando sea procedente en los términos de los artículos 69 y 70 de la Ley 99 de 1993.

Parágrafo 2º. Informar al investigado que dentro del presente procedimiento sancionatorio ambiental se tendrá como prueba documental la obrante en el expediente identificado con el número 0751-039-002-0081-2013.

Parágrafo 3º. Informar al investigado que la totalidad de los costos que demande la práctica de pruebas serán de cargo de quien las solicite.

Parágrafo 4º. Si de los hechos materia del presente procedimiento sancionatorio se constata la posible existencia de contravenciones o delitos, falta disciplinaria o de otro tipo de infracción administrativa, se ordenará ponerlos en conocimiento de la autoridad correspondiente, acompañándole copia de los documentos del caso, según lo dispuesto por el artículo 21 de la Ley 1333 de 2009.

Parágrafo 5º. En orden a determinar con certeza los hechos constitutivos de infracción y completar los elementos probatorios, esta Entidad podrá realizar todo tipo de diligencias y actuaciones administrativas que estime necesarias y pertinentes, en los términos del artículo 22 de la Ley 1333 de 2009.

ARTÍCULO SEGUNDO: FORMULAR contra el señor ESTEBAN LÓPEZ identificado con cédula de ciudadanía No. 16.498.977, persona que transportaba en forma de balsa la madera incautada por medio de acta No. 0024499 del 23 de marzo de 2013 el siguiente pliego de cargos:

- Movilización de productos de los recursos naturales tales como 140 tabloncillos de la especie Sajo (*Camposperma panamensis*) equivalentes a un volumen aproximado de 5 m³, sin salvoconducto, violando el estatuto forestal Acuerdo 018 de 1998 en sus artículos 82 y 93 literal C, decreto 1791 de 1996 artículo 74, Resolución 438 de 2001 artículo 93 y de conformidad con la Ley 1333 de 2009.

ARTÍCULO TERCERO: Informar al investigado que dentro del término de diez (10) días hábiles, contados a partir de la notificación del presente acto administrativo, podrá directamente, o mediante apoderado debidamente constituido, presentar descargos por escrito ante esta Entidad, en ejercicio de los derechos constitucionales de defensa y contradicción, de conformidad con el artículo 25 de la Ley 1333 de 2009.

Parágrafo 1º. Informar al investigado que dentro del término señalado en este artículo podrá aportar o solicitar la práctica de las pruebas que considere conducentes, pertinentes y necesarias.

Parágrafo 2º. Informar al investigado que la totalidad de los costos que demande la práctica de pruebas serán de cargo de quien las solicite.

ARTÍCULO CUARTO: Remitir copia de la presente actuación administrativa a la Procuraduría Judicial Ambiental y Agraria del Valle del Cauca, en cumplimiento de lo establecido en el inciso final del artículo 56 de la Ley 1333 de 2009.

ARTÍCULO QUINTO: El encabezado y la parte resolutoria de esta resolución, deberá publicarse por la CVC en el boletín de actos administrativos de la Entidad, de conformidad con lo dispuesto en el artículo 71 de la Ley 99 de 1993.

ARTÍCULO SEXTO: Notificar personalmente el presente acto administrativo al investigado o a su apoderado legalmente constituido, quien deberá acreditar su calidad conforme lo prevé la ley. En caso de no ser posible la notificación personal se realizará de conformidad con lo dispuesto en el artículo 24 de la Ley 1333 de 2009.

ARTÍCULO SEPTIMO. Indicar que contra la presente actuación administrativa no procede recurso alguno, de conformidad con lo dispuesto en el artículo 49 del Código Contencioso Administrativo.

Dado en Buenaventura, 13 de mayo de 2014.

NOTIFÍQUESE Y CUMPLASE

ORIGINAL FIRMADO

JAIME PORTOCARRERO BANGUERA

Director Territorial (C) Regional Pacifico Oeste

Proyecto y elaboro: Adriana Cadena Muñoz - Técnico Administrativo DAR Pacifico Oeste

Reviso: Doris Gallego N. Abogada contratista DAR Pacifico Oeste

Tulio Hernan Murillo Llantén

Expediente: 0751-039-002-0081-2013

AUTO POR MEDIO DEL CUAL SE ABRE INVESTIGACION Y SE FORMULAN CARGOS

El Director Territorial (C) de la Dirección Ambiental Regional Pacifico Oeste de la Corporación Autónoma Regional del Valle del Cauca –CVC.- en uso de sus facultades conferidas en el Decreto Ley 2811 de 1974, Ley 1333 de julio 21 de 2009, Ley 99 de 1993, y en especial de lo dispuesto en el Acuerdo CVC No. 20 de mayo 25 de 2005, y demás normas concordantes; y,

CONSIDERANDO:

Que el 14 de agosto de 2013, el grupo de Guardacostas de la Armada Nacional, mediante acta única de control al tráfico ilegal de flora y fauna silvestre No. 0088301, realizaron la aprehensión preventiva de aproximadamente 380 trozas de madera de la especie sande (*Brosimum utile*) que equivale a 152 m³, la cual era transportada en una embarcación con nombre Zayra Patricia de color azul oscuro con franjas verdes procedente del bajo San Juan, entre los departamentos de Choco y Valle del Cauca, como transportador se identificó al señor LUIS CARLOS ASPRILLA RENTERÍA con cédula de ciudadanía No. 1.078.689.371 y propietario de la madera incautada y la embarcación utilizada para cometer la infracción se identificó al señor VICTOR ASPRILLA RENTERIA identificado con cédula de ciudadanía No. 16.514.470, de la madera depositada quedo como secuestre depositario el señor VICTOR ASPRILLA RENTERIA.

Que el decomiso preventivo de 380 trozas de madera de la especie sande (*Brosimum utile*) que equivale a 152 m³, fue legalizado mediante Resolución No. 0750 No. 0751-1594 de diciembre de 2013 al señor LUIS CARLOS ASPRILLA RENTERÍA con cédula de ciudadanía No. 1.078.689.371 y el señor VICTOR ASPRILLA RENTERIA identificado con cédula de ciudadanía No. 16.514.470.

Que los hechos que motivaron la expedición del acto administrativo mencionado fue la incautación en flagrancia cuando el señor se encontraba transportando el material antes mencionado sin contar con el salvoconducto.

Que como presunto responsable de la infracción aparece al señor LUIS CARLOS ASPRILLA RENTERÍA con cédula de ciudadanía No. 1.078.689.371 y el señor VICTOR ASPRILLA RENTERIA identificado con cédula de ciudadanía No. 16.514.470.

Que la Constitución Política en relación con la protección del medio ambiente, contiene entre otras las siguientes disposiciones:

Artículo 8º: *“Es obligación del Estado y de las personas proteger las riquezas culturales y naturales de la Nación”.*

Artículo 58: *“Se garantizan la propiedad privada y los demás derechos adquiridos con arreglo a las leyes civiles, los cuales no pueden ser desconocidos ni vulnerados por leyes posteriores. Cuando de la aplicación de una ley expedida por motivos de utilidad pública o interés social, resultaren en conflicto los derechos de los particulares con la necesidad por ella reconocida, el interés privado deberá ceder al interés público o social.*

La propiedad es una función social que implica obligaciones. Como tal, le es inherente una función ecológica. (...).”

Artículo 79: *“Todas las personas tienen derecho a gozar de un ambiente sano. La ley garantizará la participación de la comunidad en las decisiones que puedan afectarlo*

Es deber del Estado proteger la diversidad e integridad del ambiente, conservar las áreas de especial importancia ecológica y fomentar la educación para el logro de estos fines”.

Artículo 80: *“El Estado planificará el manejo y aprovechamiento de los recursos naturales, para garantizar su desarrollo sostenible, su conservación, restauración o sustitución.*

Además, deberá prevenir y controlar los factores de deterioro ambiental, imponer las sanciones legales y exigir la reparación de los daños causados.

Así mismo, cooperará con otras naciones en la protección de los ecosistemas situados en las zonas fronterizas”.

Que la Ley 1333 del 21 de julio de 2009 en su artículo 5º, consagra:

“Infracciones. Se considera infracción en materia ambiental toda acción u omisión que constituya violación de las normas contenidas en el Código de Recursos Naturales, Renovables Decreto Ley 2811 de 1974, en la Ley 99 de 1993, en la Ley 165 de 1994, y en las demás disposiciones ambientales vigentes, en las que sustituyan o modifiquen y en los actos administrativos emanados de la autoridad ambiental competente.

Será también constitutivo de infracción ambiental la comisión de un daño al medio ambiente, con las mismas condiciones que para configurar la responsabilidad civil extracontractual establece el Código Civil y la legislación complementaria; a saber: el daño, el hecho generador con culpa o dolo y el vínculo causal entre los dos. Cuando estos elementos se configuren darán lugar a una sanción administrativa ambiental, sin perjuicio de la responsabilidad que para terceros pueda generar el hecho en materia civil.

PARÁGRAFO 1º: En las infracciones ambientales se presume la culpa o dolo del infractor, quien tendrá a su cargo desvirtuarla.

PARÁGRAFO 2º: El infractor será responsable ante terceros de la reparación de los daños y perjuicios causados por su acción u omisión”.

Que así mismo, el artículo 24º de la citada disposición, establece: *“Formulación de cargos. Cuando exista mérito para continuar con la investigación, la autoridad ambiental competente, mediante acto administrativo debidamente motivado, procederá a formular cargos contra el presunto infractor de la normatividad ambiental o causante del daño ambiental. En el pliego de cargos, deben estar expresamente consagrados las acciones u omisiones que constituyen la infracción e individualizadas las normas ambientales que se estiman violadas o el daño causado.*

El acto administrativo que contenga el pliego de cargos, deberá ser notificado al presunto infractor, en forma personal o mediante notificación por aviso. Si la autoridad ambiental no cuenta con un medio eficaz para efectuar la notificación personal dentro de los cinco (5) días siguientes a la formulación del pliego de cargos, procederá de acuerdo con el procedimiento consagrado en el artículo 69 del código de procedimiento Administrativo y de lo contencioso administrativo.

DESCRIPCIÓN DE LA CONDUCTA Y NORMAS PRESUNTAMENTE INFRINGIDAS:

Las conductas de los señores LUIS CARLOS ASPRILLA RENTERÍA con cédula de ciudadanía No. 1.078.689.371 y VICTOR ASPRILLA RENTERIA identificado con cédula de ciudadanía No. 16.514.470, los cuales transportaban 380 trozas de madera de la especie sande (*Brosimum utile*) que equivale a 152 m³, en forma de balsa procedente del bajo San Juan, entre los departamentos de Choco y Valle del Cauca, en una embarcación con nombre Zayra Patricia de color azul oscuro con franjas verdes, presuntamente infringe las siguientes disposiciones:

Artículo 8º: “Es obligación del Estado y de las personas proteger las riquezas culturales y naturales de la Nación”.

Artículo 58: “Se garantizan la propiedad privada y los demás derechos adquiridos con arreglo a las leyes civiles, los cuales no pueden ser desconocidos ni vulnerados por leyes posteriores. Cuando de la aplicación de una ley expedida por motivos de utilidad pública o interés social, resultaren en conflicto los derechos de los particulares con la necesidad por ella reconocida, el interés privado deberá ceder al interés público o social.

La propiedad es una función social que implica obligaciones. Como tal, le es inherente una función ecológica.

(...)”.

Artículo 79: “Todas las personas tienen derecho a gozar de un ambiente sano. La ley garantizará la participación de la comunidad en las decisiones que puedan afectarlo

Es deber del Estado proteger la diversidad e integridad del ambiente, conservar las áreas de especial importancia ecológica y fomentar la educación para el logro de estos fines”.

Artículo 80: “El Estado planificará el manejo y aprovechamiento de los recursos naturales, para garantizar su desarrollo sostenible, su conservación, restauración o sustitución.

Además, deberá prevenir y controlar los factores de deterioro ambiental, imponer las sanciones legales y exigir la reparación de los daños causados.

Así mismo, cooperará con otras naciones en la protección de los ecosistemas situados en las zonas fronterizas”.

Que el Decreto 1791 de 1996, en su artículo 74 dispone: *“Todo producto forestal primario o de la flora silvestre, que entre, salga o se movilice en el territorio nacional, debe contar con un salvoconducto que ampare su movilización desde el lugar de aprovechamiento hasta los sitios de transformación, industrialización o comercialización, o desde el puerto de ingreso al país, hasta su destino final.”*

Que el artículo 75 del mismo texto legal, señala en relación con la movilización de productos del bosque natural: "Los salvoconductos para la movilización, renovación y removilización de productos del bosque natural, de la flora silvestre, plantaciones forestales, árboles de cercas vivas, barreras rompe vientos, de sombrío, o plantaciones forestales asociadas a cultivos agrícolas, deberán contener. (...)

h) Especies (nombre común y científico), volumen en metros cúbicos (m3), cantidad (unidades) o peso en kilogramos o toneladas (Kgs o Tons) de los productos de bosques y/o flora silvestre amparados.(...)

Cada salvoconducto se utilizará para transportar por una sola vez la cantidad del producto forestal para el cual fue expedido."

Que el artículo 81 establece: "Los salvoconductos no son documentos negociables ni transferibles. Cuando con ellos se amparen movilizaciones de terceros, de otras áreas o de otras especies diferentes a las permitidas o autorizadas, el responsable se hará acreedor de las acciones y sanciones administrativas y penales a que haya lugar."

Que en relación con el control y vigilancia para la protección de la flora silvestre y los bosques, contemplan los artículos 84 y 86 del Decreto 1791 de 1996, las siguientes competencias en cabeza de las autoridades ambientales de los grandes centros urbanos:

"ARTICULO 84. De conformidad con la Ley 99 de 1993, corresponde a las Corporaciones, a las autoridades ambientales de los grandes centros urbanos y a las entidades territoriales, ejercer las funciones de control y vigilancia, así como impartir las órdenes necesarias para la defensa del ambiente en general y de la flora silvestre y los bosques en particular."

"ARTICULO 86. Las Corporaciones realizarán de manera coordinada, con las autoridades de Policía y las Fuerzas Armadas programas de control y vigilancia para la defensa y protección de los recursos naturales renovables y ejercerán con las entidades territoriales, con las autoridades ambientales de los grandes centros urbanos y con las autoridades de policía, control sobre la movilización, procesamiento y comercialización de los productos forestales y de la flora silvestre."

Resolución No. 438 del 23 de mayo de 2001

Artículo 93. Establecimiento. Se establece para todo transporte de especímenes de la diversidad biológica que se realice dentro del territorio del país, el Salvoconducto Único Nacional de conformidad con el formato que se anexa a la presente resolución y que hace parte integral de la misma.

Acuerdo CVC CD No. 18 de junio 16 de 1998

.....**Artículo 82.** Todo producto forestal primario o de flora silvestre, que entre, salga o se movilice en el territorio nacional, debe contar con un salvoconducto que ampare su movilización desde el lugar de aprovechamiento hasta los sitios de transformación, industrialización o comercialización, o desde el puerto de ingreso al país, hasta su destino final.

Artículo 93. Se consideran infracciones contra los aprovechamientos y movilizaciones forestales y de la flora silvestre los siguientes:

.....
c) Movilización sin el respectivo salvoconducto de movilización o removilización.
.....

Parágrafo 3. Incurren en las mismas infracciones detalladas en este artículo los propietarios de los vehículos (marítimo, fluvial o terrestre) o los transportadores que movilicen los productos motivo de la infracción y serán sancionados con multas sucesivas de acuerdo con el artículo 85 de la Ley 99/93. El cargue y descargue correrá por cuenta del transportador infractor.

Que los hechos encontrados en flagrancia el 14 de agosto de 2013 son constitutivos de una infracción contra los recursos naturales y el medio ambiente y en consecuencia procede la formulación de cargos de conformidad con el artículo 18 de la Ley 1333 de 21 de julio de 2009 que estableció "Iniciación del procedimiento sancionatorio. El procedimiento sancionatorio se adelantará de oficio, a petición de parte o como consecuencia de haberse impuesto una medida preventiva; mediante acto administrativo motivado, que se notificará personalmente conforme a lo dispuesto en el Código Contencioso Administrativo, el cual dispondrá el inicio del procedimiento sancionatorio para verificar los hechos u omisiones constitutivas de infracción de normas ambientales. Es caso de flagrancia o confesión se procederá a recibir descargos".

Que analizada la situación y en aplicación a lo consagrado en el artículo 24 de la Ley 1333 de 2009, se procederá en la presente oportunidad a formular pliego de cargos contra los señores LUIS CARLOS ASPRILLA RENTERÍA con cédula de ciudadanía No. 1.078.689.371 y VICTOR ASPRILLA RENTERIA identificado con cédula de ciudadanía No. 16.514.470, por la presunta infracción a las disposiciones antes transcritas.

Que se tendrán como pruebas dentro de éste procedimiento sancionatorio ambiental, las obrantes en el expediente identificado con el número 0751-039-002-0075-2013.

Que la Ley 1333 de 2009 regula lo correspondiente a la etapa posterior a la formulación de cargos, en los siguientes términos:

"Artículo 25°.- Descargos- Dentro de los diez días hábiles siguientes a la notificación del pliego de cargos al presunto infractor, este directamente, o mediante apoderado debidamente constituido, podrá presentar descargos por escrito y aportar o solicitar la práctica de las pruebas que estime pertinentes y que sean conducentes.

Parágrafo. Los gastos que ocasione la práctica de una prueba serán a cargo de quien la solicite".

"Artículo 26°.- Práctica de pruebas. - Vencido el término indicado en el artículo anterior, la autoridad ambiental ordenará la práctica de las pruebas que hubieren sido solicitadas de acuerdo con los criterios de conducencia, pertinencia y necesidad. Además ordenará de oficio las que considere necesarias. Las pruebas ordenadas se practicarán en un término de treinta (30) días, el cual podrá prorrogarse por una sola vez y hasta por 60 días, soportado en un concepto técnico que establezca la necesidad de un plazo mayor para la ejecución de las pruebas.

Parágrafo. Contra el acto administrativo que niegue la práctica de pruebas solicitadas, procede el recurso de reposición. La autoridad ambiental competente podrá comisionar en otras autoridades la práctica de las pruebas decretadas".

Que acorde con las normas antes transcritas, una vez vencido el término de Ley para la presentación de los correspondientes descargos por parte del presunto infractor, ésta Entidad podrá ordenar la práctica de las pruebas que sean solicitadas por éste de acuerdo con los criterios de conducencia, pertinencia y necesidad, y ordenará de oficio las que considere necesarias.

Que adicionalmente, cabe destacar lo consagrado en el parágrafo del artículo 1º de la citada Ley: *"En materia ambiental, se presume la culpa o el dolo del infractor, lo cual dará lugar a las medidas preventivas. El infractor será sancionado definitivamente si no desvirtúa la presunción de culpa o dolo para lo cual tendrá la carga de la prueba y podrá utilizar todos los medios probatorios legales".*

Que de acuerdo a lo anterior, el Director Territorial (C) de la Dirección Ambiental Regional Pacífico Oeste, de la CVC, en uso de sus atribuciones legales,

RESUELVE

ARTÍCULO PRIMERO: INICIAR procedimiento sancionatorio ambiental en contra de los señores LUIS CARLOS ASPRILLA RENTERÍA con cédula de ciudadanía No. 1.078.689.371 y VICTOR ASPRILLA RENTERIA identificado con cédula de ciudadanía No. 16.514.470, para efectos de verificar los hechos u omisiones constitutivas de infracción a la normatividad ambiental vigente en materia del recurso flora, de conformidad con lo señalado en la parte motiva del presente acto administrativo.

Parágrafo 1º. Informar al investigado que él o cualquier persona, podrá intervenir para aportar pruebas o auxiliar al funcionario competente cuando sea procedente en los términos de los artículos 69 y 70 de la Ley 99 de 1993.

Parágrafo 2º. Informar al investigado que dentro del presente procedimiento sancionatorio ambiental se tendrá como prueba documental la obrante en el expediente identificado con el número 0751-039-002-0075-2013.

Parágrafo 3º. Informar al investigado que la totalidad de los costos que demande la práctica de pruebas serán de cargo de quien las solicite.

Parágrafo 4º. Si de los hechos materia del presente procedimiento sancionatorio se constata la posible existencia de contravenciones o delitos, falta disciplinaria o de otro tipo de infracción administrativa, se ordenará ponerlos en conocimiento de la autoridad correspondiente, acompañándole copia de los documentos del caso, según lo dispuesto por el artículo 21 de la Ley 1333 de 2009.

Parágrafo 5º. En orden a determinar con certeza los hechos constitutivos de infracción y completar los elementos probatorios, esta Entidad podrá realizar todo tipo de diligencias y actuaciones administrativas que estime necesarias y pertinentes, en los términos del artículo 22 de la Ley 1333 de 2009.

ARTÍCULO SEGUNDO: FORMULAR contra de los señores LUIS CARLOS ASPRILLA RENTERÍA con cédula de ciudadanía No. 1.078.689.371 y VICTOR ASPRILLA RENTERIA identificado con cédula de ciudadanía No. 16.514.470, persona que transportaba en forma de balsa la madera incautada por medio de acta No. 0088301 del 14 de agosto de 2013 el siguiente pliego de cargos:

- Movilización de productos de los recursos naturales tales como 380 trozas de madera de la especie sande (*Brosimum utile*) que equivale a 152 m³, sin salvoconducto, violando el estatuto forestal Acuerdo 018 de 1998 en su artículos 82 y 93 literal C, decreto 1791 de 1996 artículo 74, Resolución 438 de 2001 artículo 93 y de conformidad con la ley 1333 de 2009.

ARTÍCULO TERCERO: Informar al investigado que dentro del término de diez (10) días hábiles, contados a partir de la notificación del presente acto administrativo, podrá directamente, o mediante apoderado debidamente constituido, presentar descargos por escrito ante ésta Entidad, en ejercicio de los derechos constitucionales de defensa y contradicción, de conformidad con el artículo 25 de la Ley 1333 de 2009.

Parágrafo 1º. Informar al investigado que dentro del término señalado en este artículo podrá aportar o solicitar la práctica de las pruebas que considere conducentes, pertinentes y necesarias.

Parágrafo 2º. Informar al investigado que la totalidad de los costos que demande la práctica de pruebas serán de cargo de quien las solicite.

ARTÍCULO CUARTO: Remitir copia de la presente actuación administrativa a la Procuraduría Judicial Ambiental y Agraria del Valle del Cauca, en cumplimiento de lo establecido en el inciso final del artículo 56 de la Ley 1333 de 2009.

ARTÍCULO QUINTO: El encabezado y la parte resolutive de esta resolución, deberá publicarse por la CVC en el boletín de actos administrativos de la Entidad, de conformidad con lo dispuesto en el artículo 71 de la Ley 99 de 1993.

ARTÍCULO SEXTO: Notificar personalmente el presente acto administrativo al investigado o a su apoderado legalmente constituido, quien deberá acreditar su calidad conforme lo prevé la ley. En caso de no ser posible la notificación personal se realizará de conformidad con lo dispuesto en el artículo 24 de la Ley 1333 de 2009.

ARTÍCULO SEPTIMO. Indicar que contra la presente actuación administrativa no procede recurso alguno, de conformidad con lo dispuesto en el artículo 49 del Código Contencioso Administrativo.

Dado en Buenaventura, 14 de mayo de 2014.

NOTIFÍQUESE Y CUMPLASE

ORIGINAL FIRMADO

JAIME PORTOCARRERO BANGUERA

Director Territorial (C) Regional Pacifico Oeste

Proyecto y elaboro: Adriana Cadena Muñoz - Técnico Administrativo DAR Pacifico Oeste

Reviso: Doris Gallego N. Abogada contratista DAR Pacifico Oeste

Tulio Hernan Murillo Llantén

Expediente: 0751-039-002-0075-2013

AUTO POR MEDIO DEL CUAL SE ABRE INVESTIGACION Y SE FORMULAN CARGOS

El Director Territorial (C) de la Dirección Ambiental Regional Pacifico Oeste de la Corporación Autónoma Regional del Valle del Cauca –CVC.- en uso de sus facultades conferidas en el Decreto Ley 2811 de 1974, Ley 1333 de julio 21 de 2009, Ley 99 de 1993, y en especial de lo dispuesto en el Acuerdo CVC No. 20 de mayo 25 de 2005, y demás normas concordantes; y,

CONSIDERANDO:

Que el 28 de julio de 2013, funcionarios de la Corporación Autónoma Regional del Valle del Cauca - CVC Regional Pacifico Oeste, mediante acta única de control al tráfico ilegal de flora y fauna silvestre No. 0088280, realizaron la aprehensión preventiva de aproximadamente 70 bloques de madera de especies Cuangare (*Dialyanthera gracilipes*) de 4x10x3 mtr para un volumen de 5.50 m³ aproximadamente y 80 bloques de Sajo (*Camposperma panamensis Standl*) de 4x10x3 mts con un volumen aproximado de 6.10 m³ aproximadamente, para un volumen total del decomiso de 11,60 m³, la cual era transportada en una lancha tipo metrer de nombre Luz Dayana, procedente de López de Micay, departamento del Cauca, como responsable se identificó al señor MANUEL CELIO VALENCIA ARAMBURO con cédula de ciudadanía No. 4.701.265 de Buenaventura, la madera quedo depositada en el retén los pinos.

Que el decomiso preventivo de 70 bloques de madera de especies Cuangare (*Dialyanthera gracilipes*) de 4x10x3 mtr para un volumen de 5.50 m³ aproximadamente y 80 bloques de Sajo (*Camposperma panamensis Standl*) de 4x10x3 mts con un volumen aproximado de 6.10 m³ aproximadamente, para un volumen total del decomiso de 11,60 m³, fue legalizado mediante Resolución No. 0750 No. 0751-1597 de diciembre 30 de 2013, al señor MANUEL CELIO VALENCIA ARAMBURO con cédula de ciudadanía No. 4.701.265 de Buenaventura.

Que los hechos que motivaron la expedición del acto administrativo mencionado fue la incautación en flagrancia cuando el señor se encontraba transportando el material antes mencionado sin contar con el salvoconducto.

Que como presunto responsable de la infracción aparece el señor MANUEL CELIO VALENCIA ARAMBURO con cédula de ciudadanía No. 4.701.265 de Buenaventura.

Que la Constitución Política en relación con la protección del medio ambiente, contiene entre otras las siguientes disposiciones:

Artículo 8º: *“Es obligación del Estado y de las personas proteger las riquezas culturales y naturales de la Nación”.*

Artículo 58: *“Se garantizan la propiedad privada y los demás derechos adquiridos con arreglo a las leyes civiles, los cuales no pueden ser desconocidos ni vulnerados por leyes posteriores. Cuando de la aplicación de una ley expedida por motivos de utilidad pública o interés social, resultaren en conflicto los derechos de los particulares con la necesidad por ella reconocida, el interés privado deberá ceder al interés público o social.*

La propiedad es una función social que implica obligaciones. Como tal, le es inherente una función ecológica. (...).”

Artículo 79: *“Todas las personas tienen derecho a gozar de un ambiente sano. La ley garantizará la participación de la comunidad en las decisiones que puedan afectarlo*

Es deber del Estado proteger la diversidad e integridad del ambiente, conservar las áreas de especial importancia ecológica y fomentar la educación para el logro de estos fines”.

Artículo 80: *“El Estado planificará el manejo y aprovechamiento de los recursos naturales, para garantizar su desarrollo sostenible, su conservación, restauración o sustitución.*

Además, deberá prevenir y controlar los factores de deterioro ambiental, imponer las sanciones legales y exigir la reparación de los daños causados.

Así mismo, cooperará con otras naciones en la protección de los ecosistemas situados en las zonas fronterizas”.

Que la Ley 1333 del 21 de julio de 2009 en su artículo 5º, consagra:

“Infracciones. Se considera infracción en materia ambiental toda acción u omisión que constituya violación de las normas contenidas en el Código de Recursos Naturales, Renovables Decreto Ley 2811 de 1974, en la Ley 99 de 1993, en la Ley 165 de 1994, y en las demás disposiciones ambientales vigentes, en las que sustituyan o modifiquen y en los actos administrativos emanados de la autoridad ambiental competente.

Será también constitutivo de infracción ambiental la comisión de un daño al medio ambiente, con las mismas condiciones que para configurar la responsabilidad civil extracontractual establece el Código Civil y la legislación complementaria; a saber: el daño, el hecho generador con culpa o dolo y el vínculo causal entre los dos. Cuando estos elementos se configuren darán lugar a una sanción administrativa ambiental, sin perjuicio de la responsabilidad que para terceros pueda generar el hecho en materia civil.

PARÁGRAFO 1º: En las infracciones ambientales se presume la culpa o dolo del infractor, quien tendrá a su cargo desvirtuarla.

PARÁGRAFO 2º: El infractor será responsable ante terceros de la reparación de los daños y perjuicios causados por su acción u omisión”.

Que así mismo, el artículo 24º de la citada disposición, establece: *“Formulación de cargos. Cuando exista mérito para continuar con la investigación, la autoridad ambiental competente, mediante acto administrativo debidamente motivado, procederá a formular cargos contra el presunto infractor de la normatividad ambiental o causante del daño ambiental. En el pliego de cargos, deben estar expresamente consagrados las acciones u omisiones que constituyen la infracción e individualizadas las normas ambientales que se estiman violadas o el daño causado.*

El acto administrativo que contenga el pliego de cargos, deberá ser notificado al presunto infractor, en forma personal o mediante notificación por aviso. Si la autoridad ambiental no cuenta con un medio eficaz para efectuar la notificación personal dentro de los cinco (5) días siguientes a la formulación del pliego de cargos, procederá de acuerdo con el procedimiento consagrado en el artículo 69 del código de procedimiento Administrativo y de lo contencioso administrativo.

DESCRIPCIÓN DE LA CONDUCTA Y NORMAS PRESUNTAMENTE INFRINGIDAS:

Las conductas del señor MANUEL CELIO VALENCIA ARAMBURO con cédula de ciudadanía No. 4.701.265 de Buenaventura, transportar 70 bloques de madera de especies Cuangare (*Dialyanthera gracilipes*) de 4x10x3 mtr para un volumen de 5.50 m³ aproximadamente y 80 bloques de Sajo (*Camptosperma panamensis Standl*) de 4x10x3 mts con un volumen aproximado de 6.10 m³ aproximadamente, para un volumen total del decomiso de 11,60 m³, en forma de balsa procedente de López de Micay, departamento del Cauca, presuntamente infringe las siguientes disposiciones:

Artículo 8º: *“Es obligación del Estado y de las personas proteger las riquezas culturales y naturales de la Nación”.*

Artículo 58: *“Se garantizan la propiedad privada y los demás derechos adquiridos con arreglo a las leyes civiles, los cuales no pueden ser desconocidos ni vulnerados por leyes posteriores. Cuando de la aplicación de una ley expedida por motivos de utilidad pública o interés social, resultaren en conflicto los derechos de los particulares con la necesidad por ella reconocida, el interés privado deberá ceder al interés público o social.*

La propiedad es una función social que implica obligaciones. Como tal, le es inherente una función ecológica.

(...)"

Artículo 79: "Todas las personas tienen derecho a gozar de un ambiente sano. La ley garantizará la participación de la comunidad en las decisiones que puedan afectarlo

Es deber del Estado proteger la diversidad e integridad del ambiente, conservar las áreas de especial importancia ecológica y fomentar la educación para el logro de estos fines".

Artículo 80: "El Estado planificará el manejo y aprovechamiento de los recursos naturales, para garantizar su desarrollo sostenible, su conservación, restauración o sustitución.

Además, deberá prevenir y controlar los factores de deterioro ambiental, imponer las sanciones legales y exigir la reparación de los daños causados.

Así mismo, cooperará con otras naciones en la protección de los ecosistemas situados en las zonas fronterizas".

Que el Decreto 1791 de 1996, en su artículo 74 dispone: "Todo producto forestal primario o de la flora silvestre, que entre, salga o se movilice en el territorio nacional, debe contar con un salvoconducto que ampare su movilización desde el lugar de aprovechamiento hasta los sitios de transformación, industrialización o comercialización, o desde el puerto de ingreso al país, hasta su destino final."

Que el artículo 75 del mismo texto legal, señala en relación con la movilización de productos del bosque natural: "Los salvoconductos para la movilización, renovación y removilización de productos del bosque natural, de la flora silvestre, plantaciones forestales, árboles de cercas vivas, barreras rompe vientos, de sombra, o plantaciones forestales asociadas a cultivos agrícolas, deberán contener. (...)

h) Especies (nombre común y científico), volumen en metros cúbicos (m3), cantidad (unidades) o peso en kilogramos o toneladas (Kgs o Tons) de los productos de bosques y/o flora silvestre amparados.(...)

Cada salvoconducto se utilizará para transportar por una sola vez la cantidad del producto forestal para el cual fue expedido."

Que el artículo 81 establece: "Los salvoconductos no son documentos negociables ni transferibles. Cuando con ellos se amparen movilizaciones de terceros, de otras áreas o de otras especies diferentes a las permitidas o autorizadas, el responsable se hará acreedor de las acciones y sanciones administrativas y penales a que haya lugar."

Que en relación con el control y vigilancia para la protección de la flora silvestre y los bosques, contemplan los artículos 84 y 86 del Decreto 1791 de 1996, las siguientes competencias en cabeza de las autoridades ambientales de los grandes centros urbanos:

"ARTICULO 84. De conformidad con la Ley 99 de 1993, corresponde a las Corporaciones, a las autoridades ambientales de los grandes centros urbanos y a las entidades territoriales, ejercer las funciones de control y vigilancia, así como impartir las órdenes necesarias para la defensa del ambiente en general y de la flora silvestre y los bosques en particular."

"ARTICULO 86. Las Corporaciones realizarán de manera coordinada, con las autoridades de Policía y las Fuerzas Armadas programas de control y vigilancia para la defensa y protección de los recursos naturales renovables y ejercerán con las entidades territoriales, con las autoridades ambientales de los grandes centros urbanos y con las autoridades de policía, control sobre la movilización, procesamiento y comercialización de los productos forestales y de la flora silvestre."

Resolución No. 438 del 23 de mayo de 2001

Artículo 93. Establecimiento. Se establece para todo transporte de especímenes de la diversidad biológica que se realice dentro del territorio del país, el Salvoconducto Único Nacional de conformidad con el formato que se anexa a la presente resolución y que hace parte integral de la misma.

Acuerdo CVC CD No. 18 de junio 16 de 1998

.....**Artículo 82.** Todo producto forestal primario o de flora silvestre, que entre, salga o se movilice en el territorio nacional, debe contar con un salvoconducto que ampare su movilización desde el lugar de aprovechamiento hasta los sitios de transformación, industrialización o comercialización, o desde el puerto de ingreso al país, hasta su destino final.

Artículo 93. Se consideran infracciones contra los aprovechamientos y movilizaciones forestales y de la flora silvestre los siguientes:

.....
c) Movilización sin el respectivo salvoconducto de movilización o removilización.

.....
Parágrafo 3. Incurrir en las mismas infracciones detalladas en este artículo los propietarios de los vehículos (marítimo, fluvial o terrestre) o los transportadores que movilicen los productos motivo de la infracción y serán

sancionados con multas sucesivas de acuerdo con el artículo 85 de la Ley 99/93. El cargue y descargue correrá por cuenta del transportador infractor.

Que los hechos encontrados en flagrancia el 28 de julio de 2013 son constitutivos de una infracción contra los recursos naturales y el medio ambiente y en consecuencia procede la formulación de cargos de conformidad con el artículo 18 de la Ley 1333 de 21 de julio de 2009 que estableció *"Iniciación del procedimiento sancionatorio. El procedimiento sancionatorio se adelantará de oficio, a petición de parte o como consecuencia de haberse impuesto una medida preventiva; mediante acto administrativo motivado, que se notificará personalmente conforme a lo dispuesto en el Código Contencioso Administrativo, el cual dispondrá el inicio del procedimiento sancionatorio para verificar los hechos u omisiones constitutivas de infracción de normas ambientales. Es caso de flagrancia o confesión se procederá a recibir descargos"*.

Que analizada la situación y en aplicación a lo consagrado en el artículo 24 de la Ley 1333 de 2009, se procederá en la presente oportunidad a formular pliego de cargos contra el señor MANUEL CELIO VALENCIA ARAMBURO con cédula de ciudadanía No. 4.701.265 de Buenaventura, por la presunta infracción a las disposiciones antes transcritas.

Que se tendrán como pruebas dentro de éste procedimiento sancionatorio ambiental, las obrantes en el expediente identificado con el número 0751-039-002-0101-2013.

Que la Ley 1333 de 2009 regula lo correspondiente a la etapa posterior a la formulación de cargos, en los siguientes términos:

"Artículo 25°.- Descargos- Dentro de los diez días hábiles siguientes a la notificación del pliego de cargos al presunto infractor, este directamente, o mediante apoderado debidamente constituido, podrá presentar descargos por escrito y aportar o solicitar la práctica de las pruebas que estime pertinentes y que sean conducentes.

Parágrafo. Los gastos que ocasione la práctica de una prueba serán a cargo de quien la solicite".

"Artículo 26°.- Práctica de pruebas. - Vencido el término indicado en el artículo anterior, la autoridad ambiental ordenará la práctica de las pruebas que hubieren sido solicitadas de acuerdo con los criterios de conducencia, pertinencia y necesidad. Además ordenará de oficio las que considere necesarias. Las pruebas ordenadas se practicarán en un término de treinta (30) días, el cual podrá prorrogarse por una sola vez y hasta por 60 días, soportado en un concepto técnico que establezca la necesidad de un plazo mayor para la ejecución de las pruebas.

Parágrafo. Contra el acto administrativo que niegue la práctica de pruebas solicitadas, procede el recurso de reposición. La autoridad ambiental competente podrá comisionar en otras autoridades la práctica de las pruebas decretadas".

Que acorde con las normas antes transcritas, una vez vencido el término de Ley para la presentación de los correspondientes descargos por parte del presunto infractor, ésta Entidad podrá ordenar la práctica de las pruebas que sean solicitadas por éste de acuerdo con los criterios de conducencia, pertinencia y necesidad, y ordenará de oficio las que considere necesarias.

Que adicionalmente, cabe destacar lo consagrado en el parágrafo del artículo 1º de la citada Ley: *"En materia ambiental, se presume la culpa o el dolo del infractor, lo cual dará lugar a las medidas preventivas. El infractor será sancionado definitivamente si no desvirtúa la presunción de culpa o dolo para lo cual tendrá la carga de la prueba y podrá utilizar todos los medios probatorios legales"*.

Que de acuerdo a lo anterior, el Director Territorial (C) de la Dirección Ambiental Regional Pacífico Oeste, de la CVC, en uso de sus atribuciones legales,

RESUELVE

ARTÍCULO PRIMERO: INICIAR procedimiento sancionatorio ambiental en contra del señor MANUEL CELIO VALENCIA ARAMBURO con cédula de ciudadanía No. 4.701.265 de Buenaventura, para efectos de verificar los hechos u omisiones constitutivas de infracción a la normatividad ambiental vigente en materia del recurso flora, de conformidad con lo señalado en la parte motiva del presente acto administrativo.

Parágrafo 1º. Informar al investigado que él o cualquier persona, podrá intervenir para aportar pruebas o auxiliar al funcionario competente cuando sea procedente en los términos de los artículos 69 y 70 de la Ley 99 de 1993.

Parágrafo 2º. Informar al investigado que dentro del presente procedimiento sancionatorio ambiental se tendrá como prueba documental la obrante en el expediente identificado con el número 0751-039-002-0101-2013.

Parágrafo 3º. Informar al investigado que la totalidad de los costos que demande la práctica de pruebas serán de cargo de quien las solicite.

Parágrafo 4º. Si de los hechos materia del presente procedimiento sancionatorio se constata la posible existencia de contravenciones o delitos, falta disciplinaria o de otro tipo de infracción administrativa, se ordenará ponerlos en conocimiento de la autoridad correspondiente, acompañándole copia de los documentos del caso, según lo dispuesto por el artículo 21 de la Ley 1333 de 2009.

Parágrafo 5º. En orden a determinar con certeza los hechos constitutivos de infracción y completar los elementos probatorios, esta Entidad podrá realizar todo tipo de diligencias y actuaciones administrativas que estime necesarias y pertinentes, en los términos del artículo 22 de la Ley 1333 de 2009.

ARTÍCULO SEGUNDO: FORMULAR contra el señor MANUEL CELIO VALENCIA ARAMBURO con cédula de ciudadanía No. 4.701.265 de Buenaventura, persona que transportaba en forma de balsa la madera incautada por medio de acta No. 0088280 del 28 de julio de 2013 el siguiente pliego de cargos:

- Movilización de productos de los recursos naturales tales como 70 bloques de madera de especies Cuangare (*Dialyanthera gracilipes*) de 4x10x3 mtr para un volumen de 5.50 m³ aproximadamente y 80 bloques de Sajo (*Campnosperma panamensis Standl*) de 4x10x3 mts con un volumen aproximado de 6.10 m³ aproximadamente, para un volumen total del decomiso de 11,60 m³, sin salvoconducto, violando el estatuto forestal Acuerdo 018 de 1998 en su artículos 82 y 93 literal C, decreto 1791 de 1996 artículo 74, Resolución 438 de 2001 artículo 93 y de conformidad con la ley 1333 de 2009.

ARTÍCULO TERCERO: Informar al investigado que dentro del término de diez (10) días hábiles, contados a partir de la notificación del presente acto administrativo, podrá directamente, o mediante apoderado debidamente constituido, presentar descargos por escrito ante ésta Entidad, en ejercicio de los derechos constitucionales de defensa y contradicción, de conformidad con el artículo 25 de la Ley 1333 de 2009.

Parágrafo 1º. Informar al investigado que dentro del término señalado en este artículo podrá aportar o solicitar la práctica de las pruebas que considere conducentes, pertinentes y necesarias.

Parágrafo 2º. Informar al investigado que la totalidad de los costos que demande la práctica de pruebas serán de cargo de quien las solicite.

ARTÍCULO CUARTO: Remitir copia de la presente actuación administrativa a la Procuraduría Judicial Ambiental y Agraria del Valle del Cauca, en cumplimiento de lo establecido en el inciso final del artículo 56 de la Ley 1333 de 2009.

ARTÍCULO QUINTO: El encabezado y la parte resolutive de esta resolución, deberá publicarse por la CVC en el boletín de actos administrativos de la Entidad, de conformidad con lo dispuesto en el artículo 71 de la Ley 99 de 1993.

ARTÍCULO SEXTO: Notificar personalmente el presente acto administrativo al investigado o a su apoderado legalmente constituido, quien deberá acreditar su calidad conforme lo prevé la ley. En caso de no ser posible la notificación personal se realizará de conformidad con lo dispuesto en el artículo 24 de la Ley 1333 de 2009.

ARTÍCULO SEPTIMO. Indicar que contra la presente actuación administrativa no procede recurso alguno, de conformidad con lo dispuesto en el artículo 49 del Código Contencioso Administrativo.

Dado en Buenaventura, 14 de mayo de 2014.

NOTIFÍQUESE Y CUMPLASE

ORIGINAL FIRMADO

JAIME PORTOCARRERO BANGUERA

Director Territorial (C) Regional Pacifico Oeste

Proyecto y elaboro: Adriana Cadena Muñoz - Técnico Administrativo DAR Pacifico Oeste

Reviso: Doris Gallego N. Abogada contratista DAR Pacifico Oeste

Tulio Hernan Murillo Llantén

Expediente: 0751-039-002-0101-2013

AUTO POR MEDIO DEL CUAL SE ABRE INVESTIGACION Y SE FORMULAN CARGOS

El Director Territorial (C) de la Dirección Ambiental Regional Pacifico Oeste de la Corporación Autónoma Regional del Valle del Cauca –CVC.- en uso de sus facultades conferidas en el Decreto Ley 2811 de 1974, Ley 1333 de julio 21 de 2009, Ley 99 de 1993, y en especial de lo dispuesto en el Acuerdo CVC No. 20 de mayo 25 de 2005, y demás normas concordantes; y,

CONSIDERANDO:

Que el 31 de agosto de 2013, funcionarios de la Corporación Autónoma Regional del Valle del Cauca - CVC Regional Pacífico Oeste, conjuntamente con la Policía Nacional, mediante acta única de control al tráfico ilegal de flora y fauna silvestre No. 0088307, realizaron la aprehensión preventiva de aproximadamente 110 unidades de varas de montaña equivalente 3m³ sin su respectivo salvoconducto, teniendo como responsable al señor ORLANDO VICTORIA VALOY identificado con cédula de ciudadanía No. 16512661 de Buenaventura, la cual era transportada en un camión tipo estaca particular de placas 000173, en el retén vía aeropuerto, Distrito de Buenaventura, Valle del Cauca, propietario el señor ORLANDO VICTORIA VALOY identificado con cédula de ciudadanía No. 16512661 de Buenaventura, la madera quedo depositada en el retén los pinos, Distrito de Buenaventura, Valle del Cauca.

Que el decomiso preventivo de 110 unidades de varas de montaña equivalente 3m³, fue legalizado mediante Resolución No. 0750 No. 0751-1576 de diciembre 18 de 2013, al señor ORLANDO VICTORIA VALOY identificado con cédula de ciudadanía No. 16.512.661 de Buenaventura.

Que los hechos que motivaron la expedición del acto administrativo mencionado fue la incautación en flagrancia cuando era transportada en un camión tipo estaca particular de placas 000173, en el sector conocido como el retén vía aeropuerto, Distrito de Buenaventura, Valle del Cauca y sin contar con salvoconducto.

Que como presunto responsable de la infracción aparece el señor ORLANDO VICTORIA VALOY identificado con cédula de ciudadanía No. 16.512.661 de Buenaventura.

Que la Constitución Política en relación con la protección del medio ambiente, contiene entre otras las siguientes disposiciones:

Artículo 8º: “Es obligación del Estado y de las personas proteger las riquezas culturales y naturales de la Nación”.

Artículo 58: “Se garantizan la propiedad privada y los demás derechos adquiridos con arreglo a las leyes civiles, los cuales no pueden ser desconocidos ni vulnerados por leyes posteriores. Cuando de la aplicación de una ley expedida por motivos de utilidad pública o interés social, resultaren en conflicto los derechos de los particulares con la necesidad por ella reconocida, el interés privado deberá ceder al interés público o social.

La propiedad es una función social que implica obligaciones. Como tal, le es inherente una función ecológica. (...)

*Artículo 79: “Todas las personas tienen derecho a gozar de un ambiente sano. La ley garantizará la participación de la comunidad en las decisiones que puedan afectarlo
Es deber del Estado proteger la diversidad e integridad del ambiente, conservar las áreas de especial importancia ecológica y fomentar la educación para el logro de estos fines”.*

Artículo 80: “El Estado planificará el manejo y aprovechamiento de los recursos naturales, para garantizar su desarrollo sostenible, su conservación, restauración o sustitución.

Además, deberá prevenir y controlar los factores de deterioro ambiental, imponer las sanciones legales y exigir la reparación de los daños causados.

Así mismo, cooperará con otras naciones en la protección de los ecosistemas situados en las zonas fronterizas”.

Que la Ley 1333 del 21 de julio de 2009 en su artículo 5º, consagra:

“Infracciones. Se considera infracción en materia ambiental toda acción u omisión que constituya violación de las normas contenidas en el Código de Recursos Naturales, Renovables Decreto Ley 2811 de 1974, en la Ley 99 de 1993, en la Ley 165 de 1994, y en las demás disposiciones ambientales vigentes, en las que sustituyan o modifiquen y en los actos administrativos emanados de la autoridad ambiental competente.

Será también constitutivo de infracción ambiental la comisión de un daño al medio ambiente, con las mismas condiciones que para configurar la responsabilidad civil extracontractual establece el Código Civil y la legislación complementaria; a saber: el daño, el hecho generador con culpa o dolo y el vínculo causal entre los dos. Cuando estos elementos se configuren darán lugar a una sanción administrativa ambiental, sin perjuicio de la responsabilidad que para terceros pueda generar el hecho en materia civil.

PARÁGRAFO 1º: En las infracciones ambientales se presume la culpa o dolo del infractor, quien tendrá a su cargo desvirtuarla.

PARÁGRAFO 2º: El infractor será responsable ante terceros de la reparación de los daños y perjuicios causados por su acción u omisión”.

Que así mismo, el artículo 24º de la citada disposición, establece: *“Formulación de cargos. Cuando exista mérito para continuar con la investigación, la autoridad ambiental competente, mediante acto administrativo debidamente motivado, procederá a formular cargos contra el presunto infractor de la normatividad ambiental o causante del daño ambiental. En el pliego de cargos, deben estar expresamente consagrados las acciones u omisiones que constituyen la infracción e individualizadas las normas ambientales que se estiman violadas o el daño causado.*

El acto administrativo que contenga el pliego de cargos, deberá ser notificado al presunto infractor, en forma personal o mediante notificación por aviso. Si la autoridad ambiental no cuenta con un medio eficaz para efectuar la notificación personal dentro de los cinco (5) días siguientes a la formulación del pliego de cargos, procederá de acuerdo con el procedimiento consagrado en el artículo 69 del código de procedimiento Administrativo y de lo contencioso administrativo.

DESCRIPCIÓN DE LA CONDUCTA Y NORMAS PRESUNTAMENTE INFRINGIDAS:

Las conductas del señor ORLANDO VICTORIA VALOY identificado con cédula de ciudadanía No. 16.512.661 de Buenaventura, el transporte de 110 unidades de varas de montaña equivalente 3m³ sin su respectivo salvoconducto, en el sector conocido como el retén vía aeropuerto, Distrito de Buenaventura, Valle del Cauca y sin contar con salvoconducto, presuntamente infringe las siguientes disposiciones:

Artículo 8º: *“Es obligación del Estado y de las personas proteger las riquezas culturales y naturales de la Nación”.*

Artículo 58: *“Se garantizan la propiedad privada y los demás derechos adquiridos con arreglo a las leyes civiles, los cuales no pueden ser desconocidos ni vulnerados por leyes posteriores. Cuando de la aplicación de una ley expedida por motivos de utilidad pública o interés social, resultaren en conflicto los derechos de los particulares con la necesidad por ella reconocida, el interés privado deberá ceder al interés público o social.*

La propiedad es una función social que implica obligaciones. Como tal, le es inherente una función ecológica.

(...)”.

Artículo 79: *“Todas las personas tienen derecho a gozar de un ambiente sano. La ley garantizará la participación de la comunidad en las decisiones que puedan afectarlo*

Es deber del Estado proteger la diversidad e integridad del ambiente, conservar las áreas de especial importancia ecológica y fomentar la educación para el logro de estos fines”.

Artículo 80: *“El Estado planificará el manejo y aprovechamiento de los recursos naturales, para garantizar su desarrollo sostenible, su conservación, restauración o sustitución.*

Además, deberá prevenir y controlar los factores de deterioro ambiental, imponer las sanciones legales y exigir la reparación de los daños causados.

Así mismo, cooperará con otras naciones en la protección de los ecosistemas situados en las zonas fronterizas”.

Que el Decreto 1791 de 1996, en su artículo 74 dispone: “Todo producto forestal primario o de la flora silvestre, que entre, salga o se movilice en el territorio nacional, debe contar con un salvoconducto que ampare su movilización desde el lugar de aprovechamiento hasta los sitios de transformación, industrialización o comercialización, o desde el puerto de ingreso al país, hasta su destino final.”

Que el artículo 75 del mismo texto legal, señala en relación con la movilización de productos del bosque natural: “Los salvoconductos para la movilización, renovación y removilización de productos del bosque natural, de la flora silvestre, plantaciones forestales, árboles de cercas vivas, barreras rompe vientos, de sombrío, o plantaciones forestales asociadas a cultivos agrícolas, deberán contener. (...)

h) Especies (nombre común y científico), volumen en metros cúbicos (m3), cantidad (unidades) o peso en kilogramos o toneladas (Kgs o Tons) de los productos de bosques y/o flora silvestre amparados.(...)

Cada salvoconducto se utilizará para transportar por una sola vez la cantidad del producto forestal para el cual fue expedido.”

Que el artículo 81 establece: “Los salvoconductos no son documentos negociables ni transferibles. Cuando con ellos se amparen movilizaciones de terceros, de otras áreas o de otras especies diferentes a las permitidas o autorizadas, el responsable se hará acreedor de las acciones y sanciones administrativas y penales a que haya lugar.”

Que en relación con el control y vigilancia para la protección de la flora silvestre y los bosques, contemplan los artículos 84 y 86 del Decreto 1791 de 1996, las siguientes competencias en cabeza de las autoridades ambientales de los grandes centros urbanos:

“ARTICULO 84. De conformidad con la Ley 99 de 1993, corresponde a las Corporaciones, a las autoridades ambientales de los grandes centros urbanos y a las entidades territoriales, ejercer las funciones de control y vigilancia, así como impartir las órdenes necesarias para la defensa del ambiente en general y de la flora silvestre y los bosques en particular.”

“ARTICULO 86. Las Corporaciones realizarán de manera coordinada, con las autoridades de Policía y las Fuerzas Armadas programas de control y vigilancia para la defensa y protección de los recursos naturales renovables y ejercerán con las entidades territoriales, con las autoridades ambientales de los grandes centros urbanos y con las autoridades de policía, control sobre la movilización, procesamiento y comercialización de los productos forestales y de la flora silvestre.”

Artículo 93. Establecimiento. Se establece para todo transporte de especímenes de la diversidad biológica que se realice dentro del territorio del país, el Salvoconducto Único Nacional de conformidad con el formato que se anexa a la presente resolución y que hace parte integral de la misma.

Acuerdo CVC CD No. 18 de junio 16 de 1998

.....**Artículo 82.** Todo producto forestal primario o de flora silvestre, que entre, salga o se movilice en el territorio nacional, debe contar con un salvoconducto que ampare su movilización desde el lugar de aprovechamiento hasta los sitios de transformación, industrialización o comercialización, o desde el puerto de ingreso al país, hasta su destino final.

Artículo 93. Se consideran infracciones contra los aprovechamientos y movilizaciones forestales y de la flora silvestre los siguientes:

.....
c) Movilización sin el respectivo salvoconducto de movilización o removilización.
.....

Parágrafo 3. Incurren en las mismas infracciones detalladas en este artículo los propietarios de los vehículos (marítimo, fluvial o terrestre) o los transportadores que movilicen los productos motivo de la infracción y serán sancionados con multas sucesivas de acuerdo con el artículo 85 de la Ley 99/93. El cargue y descargue correrá por cuenta del transportador infractor.

Que los hechos encontrados en flagrancia el 24 de diciembre de 2011 son constitutivos de una infracción contra los recursos naturales y el medio ambiente y en consecuencia procede la formulación de cargos de conformidad con el artículo 18 de la Ley 1333 de 21 de julio de 2009 que estableció *"Iniciación del procedimiento sancionatorio. El procedimiento sancionatorio se adelantará de oficio, a petición de parte o como consecuencia de haberse impuesto una medida preventiva; mediante acto administrativo motivado, que se notificará personalmente conforme a lo dispuesto en el Código Contencioso Administrativo, el cual dispondrá el inicio del procedimiento sancionatorio para verificar los hechos u omisiones constitutivas de infracción de normas ambientales. Es caso de flagrancia o confesión se procederá a recibir descargos"*.

Que analizada la situación y en aplicación a lo consagrado en el artículo 24 de la Ley 1333 de 2009, se procederá en la presente oportunidad a formular pliego de cargos contra el señor ORLANDO VICTORIA VALOY identificado con cédula de ciudadanía No. 16.512.661 de Buenaventura, por la presunta infracción a las disposiciones antes transcritas.

Que se tendrán como pruebas dentro de éste procedimiento sancionatorio ambiental, las obrantes en el expediente identificado con el número 0751-039-002-00105-2013.

Que la Ley 1333 de 2009 regula lo correspondiente a la etapa posterior a la formulación de cargos, en los siguientes términos:

"Artículo 25º.- Descargos- Dentro de los diez días hábiles siguientes a la notificación del pliego de cargos al presunto infractor, este directamente, o mediante apoderado debidamente constituido, podrá presentar descargos por escrito y aportar o solicitar la práctica de las pruebas que estime pertinentes y que sean conducentes.

Parágrafo. Los gastos que ocasione la práctica de una prueba serán a cargo de quien la solicite".

"Artículo 26º.- Práctica de pruebas. - Vencido el término indicado en el artículo anterior, la autoridad ambiental ordenará la práctica de las pruebas que hubieren sido solicitadas de acuerdo con los criterios de conducencia, pertinencia y necesidad. Además ordenará de oficio las que considere necesarias. Las pruebas ordenadas se practicarán en un término de treinta (30) días, el cual podrá prorrogarse por una sola vez y hasta por 60 días, soportado en un concepto técnico que establezca la necesidad de un plazo mayor para la ejecución de las pruebas.

Parágrafo. Contra el acto administrativo que niegue la práctica de pruebas solicitadas, procede el recurso de reposición. La autoridad ambiental competente podrá comisionar en otras autoridades la práctica de las pruebas decretadas".

Que acorde con las normas antes transcritas, una vez vencido el término de Ley para la presentación de los correspondientes descargos por parte del presunto infractor, ésta Entidad podrá ordenar la práctica de las pruebas que sean solicitadas por éste de acuerdo con los criterios de conducencia, pertinencia y necesidad, y ordenará de oficio las que considere necesarias.

Que adicionalmente, cabe destacar lo consagrado en el parágrafo del artículo 1º de la citada Ley: *"En materia ambiental, se presume la culpa o el dolo del infractor, lo cual dará lugar a las medidas preventivas. El infractor será sancionado definitivamente si no desvirtúa la presunción de culpa o dolo para lo cual tendrá la carga de la prueba y podrá utilizar todos los medios probatorios legales"*.

Que de acuerdo a lo anterior, el Director Territorial (C) de la Dirección Ambiental Regional Pacífico Oeste, de la CVC, en uso de sus atribuciones legales,

RESUELVE

ARTÍCULO PRIMERO: INICIAR procedimiento sancionatorio ambiental en contra del señor ORLANDO VICTORIA VALOY identificado con cédula de ciudadanía No. 16.512.661 de Buenaventura, para efectos de verificar los hechos u omisiones constitutivas de infracción a la normatividad ambiental vigente en materia del recurso flora, de conformidad con lo señalado en la parte motiva del presente acto administrativo.

Parágrafo 1º. Informar al investigado que él o cualquier persona, podrá intervenir para aportar pruebas o auxiliar al funcionario competente cuando sea procedente en los términos de los artículos 69 y 70 de la Ley 99 de 1993.

Parágrafo 2º. Informar al investigado que dentro del presente procedimiento sancionatorio ambiental se tendrá como prueba documental la obrante en el expediente identificado con el número 0751-039-002-00105-2013.

Parágrafo 3º. Informar al investigado que la totalidad de los costos que demande la práctica de pruebas serán de cargo de quien las solicite.

Parágrafo 4º. Si de los hechos materia del presente procedimiento sancionatorio se constata la posible existencia de contravenciones o delitos, falta disciplinaria o de otro tipo de infracción administrativa, se ordenará ponerlos en conocimiento de la autoridad correspondiente, acompañándole copia de los documentos del caso, según lo dispuesto por el artículo 21 de la Ley 1333 de 2009.

Parágrafo 5º. En orden a determinar con certeza los hechos constitutivos de infracción y completar los elementos probatorios, esta Entidad podrá realizar todo tipo de diligencias y actuaciones administrativas que estime necesarias y pertinentes, en los términos del artículo 22 de la Ley 1333 de 2009.

ARTÍCULO SEGUNDO: FORMULAR contra el señor ORLANDO VICTORIA VALOY identificado con cédula de ciudadanía No. 16.512.661 de Buenaventura, persona que transportaba en forma de balsa la madera incautada por medio de acta No. 0024391 del 27 septiembre de 2012 el siguiente pliego de cargos:

- Movilización de productos de los recursos naturales tales como 110 unidades de varas de montaña equivalente 3 m³, violando el estatuto forestal Acuerdo 018 de 1998 en su artículos 82 y 93 literal C, decreto 1791 de 1996 artículo 74, Resolución 438 de 2001 artículo 93, Resolución No. 0192 del 10 de febrero de 2014 y de conformidad con la ley 1333 de 2009.

ARTÍCULO TERCERO: Informar al investigado que dentro del término de diez (10) días hábiles, contados a partir de la notificación del presente acto administrativo, podrá directamente, o mediante apoderado debidamente constituido, presentar descargos por escrito ante ésta Entidad, en ejercicio de los derechos constitucionales de defensa y contradicción, de conformidad con el artículo 25 de la Ley 1333 de 2009.

Parágrafo 1º. Informar al investigado que dentro del término señalado en este artículo podrá aportar o solicitar la práctica de las pruebas que considere conducentes, pertinentes y necesarias.

Parágrafo 2º. Informar al investigado que la totalidad de los costos que demande la práctica de pruebas serán de cargo de quien las solicite.

ARTÍCULO CUARTO: Remitir copia de la presente actuación administrativa a la Procuraduría Judicial Ambiental y Agraria del Valle del Cauca, en cumplimiento de lo establecido en el inciso final del artículo 56 de la Ley 1333 de 2009.

ARTÍCULO QUINTO: El encabezado y la parte resolutive de esta resolución, deberá publicarse por la CVC en el boletín de actos administrativos de la Entidad, de conformidad con lo dispuesto en el artículo 71 de la Ley 99 de 1993.

ARTÍCULO SEXTO: Notificar personalmente el presente acto administrativo al investigado o a su apoderado legalmente constituido, quien deberá acreditar su calidad conforme lo prevé la ley. En caso de no ser posible la notificación personal se realizará de conformidad con lo dispuesto en el artículo 24 de la Ley 1333 de 2009.

ARTÍCULO SEPTIMO. Indicar que contra la presente actuación administrativa no procede recurso alguno, de conformidad con lo dispuesto en el artículo 49 del Código Contencioso Administrativo.

Dado en Buenaventura, 27 de junio de 2014.

NOTIFÍQUESE Y CUMPLASE

ORIGINAL FIRMADO

JAIME PORTOCARRERO BANGUERA

Director Territorial (C) Regional Pacifico Oeste

Proyecto y elaboro: Adriana Cadena Muñoz - Técnico Administrativo DAR Pacifico Oeste

Reviso: Doris Gallego N. Abogada contratista DAR Pacifico Oeste

Tulio Hernan Murillo Llantén

Expediente: 0751-039-002-0105-2013

AUTO POR MEDIO DEL CUAL SE ABRE INVESTIGACION Y SE FORMULAN CARGOS

El Director Territorial (C) de la Dirección Ambiental Regional Pacifico Oeste de la Corporación Autónoma Regional del Valle del Cauca –CVC.- en uso de sus facultades conferidas en el Decreto Ley 2811 de 1974, Ley 1333 de julio 21 de 2009, Ley 99 de 1993, y en especial de lo dispuesto en el Acuerdo CVC No. 20 de mayo 25 de 2005, y demás normas concordantes; y,

CONSIDERANDO:

Que el 22 de diciembre de 2012, funcionarios de la Corporación Autónoma Regional del Valle del Cauca - CVC Regional Pacifico Oeste, mediante acta única de control al tráfico ilegal de flora y fauna silvestre No. 0024445, realizaron la aprehensión preventiva de aproximadamente 100 unidades de tablonos de otobo (*Dialyantenthera gracipes*) de 3x10x3, equivalentes a 3.8 m³, la cual era transportada en forma de balsa procedente del distrito de Buenaventura vereda Raposo, departamento del valle del cauca, Distrito de Buenaventura, departamento del Valle del Cauca, propietario el señor SABID GARCES VALENCIA identificado con cédula de ciudadanía No. 16.820.660, la madera quedo depositada en el retén los pinos.

Que el decomiso preventivo de 100 unidades de tablonos de otobo (*Dialyantenthera gracipes*) de 3x10x3, equivalentes a 3.8 m³, fue legalizado mediante Resolución No. 0750 No. 0751-1494 de octubre 29 de 2013, SABID GARCES VALENCIA identificado con cédula de ciudadanía No. 16.820.660.

Que los hechos que motivaron la expedición del acto administrativo mencionado fue la incautación en flagrancia cuando el señor se encontraba transportando el material antes mencionado sin contar con el salvoconducto.

Que como presunto responsable de la infracción aparece el señor SABID GARCES VALENCIA identificado con cédula de ciudadanía No. 16.820.660.

Que la Constitución Política en relación con la protección del medio ambiente, contiene entre otras las siguientes disposiciones:

Artículo 8º: “Es obligación del Estado y de las personas proteger las riquezas culturales y naturales de la Nación”.

Artículo 58: “Se garantizan la propiedad privada y los demás derechos adquiridos con arreglo a las leyes civiles, los cuales no pueden ser desconocidos ni vulnerados por leyes posteriores. Cuando de la aplicación de una ley expedida por motivos de utilidad pública o interés social, resultaren en conflicto los derechos de los particulares con la necesidad por ella reconocida, el interés privado deberá ceder al interés público o social.

La propiedad es una función social que implica obligaciones. Como tal, le es inherente una función ecológica.

(...)”.

Artículo 79: “Todas las personas tienen derecho a gozar de un ambiente sano. La ley garantizará la participación de la comunidad en las decisiones que puedan afectarlo

Es deber del Estado proteger la diversidad e integridad del ambiente, conservar las áreas de especial importancia ecológica y fomentar la educación para el logro de estos fines”.

Artículo 80: “El Estado planificará el manejo y aprovechamiento de los recursos naturales, para garantizar su desarrollo sostenible, su conservación, restauración o sustitución.

Además, deberá prevenir y controlar los factores de deterioro ambiental, imponer las sanciones legales y exigir la reparación de los daños causados.

Así mismo, cooperará con otras naciones en la protección de los ecosistemas situados en las zonas fronterizas”.

Que la Ley 1333 del 21 de julio de 2009 en su artículo 5º, consagra:

“Infracciones. Se considera infracción en materia ambiental toda acción u omisión que constituya violación de las normas contenidas en el Código de Recursos Naturales, Renovables Decreto Ley 2811 de 1974, en la Ley 99 de 1993, en la Ley 165 de 1994, y en las demás disposiciones ambientales vigentes, en las que sustituyan o modifiquen y en los actos administrativos emanados de la autoridad ambiental competente.

Será también constitutivo de infracción ambiental la comisión de un daño al medio ambiente, con las mismas condiciones que para configurar la responsabilidad civil extracontractual establece el Código Civil y la legislación complementaria; a saber: el daño, el hecho generador con culpa o dolo y el vínculo causal entre los dos. Cuando estos elementos se configuren darán lugar a una sanción administrativa ambiental, sin perjuicio de la responsabilidad que para terceros pueda generar el hecho en materia civil.

PARÁGRAFO 1º: En las infracciones ambientales se presume la culpa o dolo del infractor, quien tendrá a su cargo desvirtuarla.

PARÁGRAFO 2º: El infractor será responsable ante terceros de la reparación de los daños y perjuicios causados por su acción u omisión”.

Que así mismo, el artículo 24º de la citada disposición, establece: *“Formulación de cargos. Cuando exista mérito para continuar con la investigación, la autoridad ambiental competente, mediante acto administrativo debidamente motivado, procederá a formular cargos contra el presunto infractor de la normatividad ambiental o causante del daño ambiental. En el pliego de cargos, deben estar expresamente consagrados las acciones u omisiones que constituyen la infracción e individualizadas las normas ambientales que se estiman violadas o el daño causado.*

El acto administrativo que contenga el pliego de cargos, deberá ser notificado al presunto infractor, en forma personal o mediante notificación por aviso. Si la autoridad ambiental no cuenta con un medio eficaz para efectuar la notificación personal dentro de los cinco (5) días siguientes a la formulación del pliego de cargos, procederá de acuerdo con el procedimiento consagrado en el artículo 69 del código de procedimiento Administrativo y de lo contencioso administrativo.

DESCRIPCIÓN DE LA CONDUCTA Y NORMAS PRESUNTAMENTE INFRINGIDAS:

Las conductas del señor SABID GARCES VALENCIA identificado con cédula de ciudadanía No. 16.820.660, transportar 100 unidades de tablones de otobo (*Dialyantenthera gracipes*) de 3x10x3, equivalentes a 3.8 m³, en forma de balsa procedente del distrito de Buenaventura vereda Raposo, departamento del valle del cauca, Distrito de Buenaventura, departamento del Valle del Cauca, presuntamente infringe las siguientes disposiciones:

Artículo 8º: “Es obligación del Estado y de las personas proteger las riquezas culturales y naturales de la Nación”.

Artículo 58: “Se garantizan la propiedad privada y los demás derechos adquiridos con arreglo a las leyes civiles, los cuales no pueden ser desconocidos ni vulnerados por leyes posteriores. Cuando de la aplicación de una ley expedida por motivos de utilidad pública o interés social, resultaren en conflicto los derechos de los particulares con la necesidad por ella reconocida, el interés privado deberá ceder al interés público o social.

La propiedad es una función social que implica obligaciones. Como tal, le es inherente una función ecológica.

(...)”.

Artículo 79: “Todas las personas tienen derecho a gozar de un ambiente sano. La ley garantizará la participación de la comunidad en las decisiones que puedan afectarlo

Es deber del Estado proteger la diversidad e integridad del ambiente, conservar las áreas de especial importancia ecológica y fomentar la educación para el logro de estos fines”.

Artículo 80: “El Estado planificará el manejo y aprovechamiento de los recursos naturales, para garantizar su desarrollo sostenible, su conservación, restauración o sustitución.

Además, deberá prevenir y controlar los factores de deterioro ambiental, imponer las sanciones legales y exigir la reparación de los daños causados.

Así mismo, cooperará con otras naciones en la protección de los ecosistemas situados en las zonas fronterizas”.

Que el Decreto 1791 de 1996, en su artículo 74 dispone: *“Todo producto forestal primario o de la flora silvestre, que entre, salga o se movilice en el territorio nacional, debe contar con un salvoconducto que ampare su movilización desde el lugar de aprovechamiento hasta los sitios de transformación, industrialización o comercialización, o desde el puerto de ingreso al país, hasta su destino final.”*

Que el artículo 75 del mismo texto legal, señala en relación con la movilización de productos del bosque natural: “Los salvoconductos para la movilización, renovación y removilización de productos del bosque natural, de la flora silvestre, plantaciones forestales, árboles de cercas vivas, barreras rompe vientos, de sombrío, o plantaciones forestales asociadas a cultivos agrícolas, deberán contener. (...)

h) Especies (nombre común y científico), volumen en metros cúbicos (m3), cantidad (unidades) o peso en kilogramos o toneladas (Kgs o Tons) de los productos de bosques y/o flora silvestre amparados.(...)

Cada salvoconducto se utilizará para transportar por una sola vez la cantidad del producto forestal para el cual fue expedido.”

Que el artículo 81 establece: "Los salvoconductos no son documentos negociables ni transferibles. Cuando con ellos se amparen movilizaciones de terceros, de otras áreas o de otras especies diferentes a las permitidas o autorizadas, el responsable se hará acreedor de las acciones y sanciones administrativas y penales a que haya lugar."

Que en relación con el control y vigilancia para la protección de la flora silvestre y los bosques, contemplan los artículos 84 y 86 del Decreto 1791 de 1996, las siguientes competencias en cabeza de las autoridades ambientales de los grandes centros urbanos:

"ARTICULO 84. De conformidad con la Ley 99 de 1993, corresponde a las Corporaciones, a las autoridades ambientales de los grandes centros urbanos y a las entidades territoriales, ejercer las funciones de control y vigilancia, así como impartir las órdenes necesarias para la defensa del ambiente en general y de la flora silvestre y los bosques en particular."

"ARTICULO 86. Las Corporaciones realizarán de manera coordinada, con las autoridades de Policía y las Fuerzas Armadas programas de control y vigilancia para la defensa y protección de los recursos naturales renovables y ejercerán con las entidades territoriales, con las autoridades ambientales de los grandes centros urbanos y con las autoridades de policía, control sobre la movilización, procesamiento y comercialización de los productos forestales y de la flora silvestre."

Resolución No. 438 del 23 de mayo de 2001

Artículo 93. Establecimiento. Se establece para todo transporte de especímenes de la diversidad biológica que se realice dentro del territorio del país, el Salvoconducto Único Nacional de conformidad con el formato que se anexa a la presente resolución y que hace parte integral de la misma.

Acuerdo CVC CD No. 18 de junio 16 de 1998

.....**Artículo 82.** Todo producto forestal primario o de flora silvestre, que entre, salga o se movilice en el territorio nacional, debe contar con un salvoconducto que ampare su movilización desde el lugar de aprovechamiento hasta los sitios de transformación, industrialización o comercialización, o desde el puerto de ingreso al país, hasta su destino final.

Artículo 93. Se consideran infracciones contra los aprovechamientos y movilizaciones forestales y de la flora silvestre los siguientes:

.....
c) Movilización sin el respectivo salvoconducto de movilización o removilización.
.....

Parágrafo 3. Incurren en las mismas infracciones detalladas en este artículo los propietarios de los vehículos (marítimo, fluvial o terrestre) o los transportadores que movilicen los productos motivo de la infracción y serán sancionados con multas sucesivas de acuerdo con el artículo 85 de la Ley 99/93. El cargue y descargue correrá por cuenta del transportador infractor.

Que los hechos encontrados en flagrancia el 22 de diciembre de 2012 son constitutivos de una infracción contra los recursos naturales y el medio ambiente y en consecuencia procede la formulación de cargos de conformidad con el artículo 18 de la Ley 1333 de 21 de julio de 2009 que estableció "Iniciación del procedimiento sancionatorio. El procedimiento sancionatorio se adelantará de oficio, a petición de parte o como consecuencia de haberse impuesto una medida preventiva; mediante acto administrativo motivado, que se notificará personalmente conforme a lo dispuesto en el Código Contencioso Administrativo, el cual dispondrá el inicio del procedimiento sancionatorio para verificar los hechos u omisiones constitutivas de infracción de normas ambientales. Es caso de flagrancia o confesión se procederá a recibir descargos".

Que analizada la situación y en aplicación a lo consagrado en el artículo 24 de la Ley 1333 de 2009, se procederá en la presente oportunidad a formular pliego de cargos contra el señor SABID GARCES VALENCIA identificado con cédula de ciudadanía No. 16.820.660, por la presunta infracción a las disposiciones antes transcritas.

Que se tendrán como pruebas dentro de éste procedimiento sancionatorio ambiental, las obrantes en el expediente identificado con el número 0751-039-002-0006-2013.

Que la Ley 1333 de 2009 regula lo correspondiente a la etapa posterior a la formulación de cargos, en los siguientes términos:

"Artículo 25°.- Descargos- Dentro de los diez días hábiles siguientes a la notificación del pliego de cargos al presunto infractor, este directamente, o mediante apoderado debidamente constituido, podrá presentar descargos por escrito y aportar o solicitar la práctica de las pruebas que estime pertinentes y que sean conducentes.

Parágrafo. Los gastos que ocasione la práctica de una prueba serán a cargo de quien la solicite".

"Artículo 26°.- Práctica de pruebas. - Vencido el término indicado en el artículo anterior, la autoridad ambiental ordenará la práctica de las pruebas que hubieren sido solicitadas de acuerdo con los criterios de conducencia, pertinencia y necesidad. Además ordenará de oficio las que considere necesarias. Las pruebas ordenadas se practicarán en un término de treinta (30) días, el cual podrá prorrogarse por una sola vez y hasta por 60 días, soportado en un concepto técnico que establezca la necesidad de un plazo mayor para la ejecución de las pruebas.

Parágrafo. Contra el acto administrativo que niegue la práctica de pruebas solicitadas, procede el recurso de reposición. La autoridad ambiental competente podrá comisionar en otras autoridades la práctica de las pruebas decretadas”.

Que acorde con las normas antes transcritas, una vez vencido el término de Ley para la presentación de los correspondientes descargos por parte del presunto infractor, ésta Entidad podrá ordenar la práctica de las pruebas que sean solicitadas por éste de acuerdo con los criterios de conducencia, pertinencia y necesidad, y ordenará de oficio las que considere necesarias.

Que adicionalmente, cabe destacar lo consagrado en el parágrafo del artículo 1º de la citada Ley: *“En materia ambiental, se presume la culpa o el dolo del infractor, lo cual dará lugar a las medidas preventivas. El infractor será sancionado definitivamente si no desvirtúa la presunción de culpa o dolo para lo cual tendrá la carga de la prueba y podrá utilizar todos los medios probatorios legales”.*

Que de acuerdo a lo anterior, el Director Territorial (C) de la Dirección Ambiental Regional Pacífico Oeste, de la CVC, en uso de sus atribuciones legales,

RESUELVE

ARTÍCULO PRIMERO: INICIAR procedimiento sancionatorio ambiental en contra del señor SABID GARCES VALENCIA identificado con cédula de ciudadanía No. 16.820.660, para efectos de verificar los hechos u omisiones constitutivas de infracción a la normatividad ambiental vigente en materia del recurso flora, de conformidad con lo señalado en la parte motiva del presente acto administrativo.

Parágrafo 1º. Informar al investigado que él o cualquier persona, podrá intervenir para aportar pruebas o auxiliar al funcionario competente cuando sea procedente en los términos de los artículos 69 y 70 de la Ley 99 de 1993.

Parágrafo 2º. Informar al investigado que dentro del presente procedimiento sancionatorio ambiental se tendrá como prueba documental la obrante en el expediente identificado con el número 0751-039-002-0006-2013.

Parágrafo 3º. Informar al investigado que la totalidad de los costos que demande la práctica de pruebas serán de cargo de quien las solicite.

Parágrafo 4º. Si de los hechos materia del presente procedimiento sancionatorio se constata la posible existencia de contravenciones o delitos, falta disciplinaria o de otro tipo de infracción administrativa, se ordenará ponerlos en conocimiento de la autoridad correspondiente, acompañándole copia de los documentos del caso, según lo dispuesto por el artículo 21 de la Ley 1333 de 2009.

Parágrafo 5º. En orden a determinar con certeza los hechos constitutivos de infracción y completar los elementos probatorios, esta Entidad podrá realizar todo tipo de diligencias y actuaciones administrativas que estime necesarias y pertinentes, en los términos del artículo 22 de la Ley 1333 de 2009.

ARTÍCULO SEGUNDO: FORMULAR contra el señor SABID GARCES VALENCIA identificado con cédula de ciudadanía No. 16.820.660, persona que transportaba en forma de balsa la madera incautada por medio de acta No. 0024455 del 22 de diciembre de 2012 el siguiente pliego de cargos:

- Movilización de productos de los recursos naturales tales como 100 unidades de tabloncillos de otobo (*Dialyantenthera gracipes*) de 3x10x3, equivalentes a 3.8 m³, sin salvoconducto, violando el estatuto forestal Acuerdo 018 de 1998 en sus artículos 82 y 93 literal C, decreto 1791 de 1996 artículo 74, Resolución 438 de 2001 artículo 93, en su artículo 93 literal C, y de conformidad con la ley 1333 de 2009.

ARTÍCULO TERCERO: Informar al investigado que dentro del término de diez (10) días hábiles, contados a partir de la notificación del presente acto administrativo, podrá directamente, o mediante apoderado debidamente constituido, presentar descargos por escrito ante ésta Entidad, en ejercicio de los derechos constitucionales de defensa y contradicción, de conformidad con el artículo 25 de la Ley 1333 de 2009.

Parágrafo 1º. Informar al investigado que dentro del término señalado en este artículo podrá aportar o solicitar la práctica de las pruebas que considere conducentes, pertinentes y necesarias.

Parágrafo 2º. Informar al investigado que la totalidad de los costos que demande la práctica de pruebas serán de cargo de quien las solicite.

ARTÍCULO CUARTO: Remitir copia de la presente actuación administrativa a la Procuraduría Judicial Ambiental y Agraria del Valle del Cauca, en cumplimiento de lo establecido en el inciso final del artículo 56 de la Ley 1333 de 2009.

ARTÍCULO QUINTO: El encabezado y la parte resolutive de esta resolución, deberá publicarse por la CVC en el boletín de actos administrativos de la Entidad, de conformidad con lo dispuesto en el artículo 71 de la Ley 99 de 1993.

ARTÍCULO SEXTO: Notificar personalmente el presente acto administrativo al investigado o a su apoderado legalmente constituido, quien deberá acreditar su calidad conforme lo prevé la ley. En caso de no ser posible la notificación personal se realizará de conformidad con lo dispuesto en el artículo 24 de la Ley 1333 de 2009.

ARTÍCULO SEPTIMO. Indicar que contra la presente actuación administrativa no procede recurso alguno, de conformidad con lo dispuesto en el artículo 49 del Código Contencioso Administrativo.

Dado en Buenaventura, 15 de abril de 2014.

NOTIFÍQUESE Y CUMPLASE

ORIGINAL FIRMADO

JAIME PORTOCARRERO BANGUERA

Director Territorial (C) Regional Pacifico Oeste

Proyecto y elaboro: Adriana Cadena Muñoz - Técnico Administrativo DAR Pacifico Oeste

Reviso: Doris Gallego N. Abogada contratista DAR Pacifico Oeste

Tulio Hernan Murillo Llantén

Expediente: 0751-039-002-0006-2013

AUTO POR MEDIO DEL CUAL SE ABRE INVESTIGACION Y SE FORMULAN CARGOS

El Director Territorial (C) de la Dirección Ambiental Regional Pacifico Oeste de la Corporación Autónoma Regional del Valle del Cauca –CVC.- en uso de sus facultades conferidas en el Decreto Ley 2811 de 1974, Ley 1333 de julio 21 de 2009, Ley 99 de 1993, y en especial de lo dispuesto en el Acuerdo CVC No. 20 de mayo 25 de 2005, y demás normas concordantes; y,

CONSIDERANDO:

Que el 14 de agosto de 2013, funcionarios de la Corporación Autónoma Regional del Valle del Cauca - CVC Regional Pacifico Oeste, conjuntamente con la Armada Nacional mediante acta única de control al tráfico ilegal de flora y fauna silvestre No. 0088298, realizaron la aprehensión preventiva de aproximadamente 47 tablones de 4x8x3mts de popa (*Couma macrocarpa*) para un volumen aproximado de 4 m³, la cual era transportada en una lancha tipo metrerá con placas wuen disofia, particular, procedente López de Muca, se identificó como propietario el señor SIMON RIASCOS GARCIA identificado con cédula de ciudadanía No. 4.700.754, la madera quedo depositada en el retén los pinos.

Que el decomiso preventivo de 47 tablones de 4x8x3mts de popa (*Couma macrocarpa*) para un volumen aproximado de 4 m³, fue legalizado mediante Resolución No. 0750 No. 0751-1579 de diciembre 18 de 2013, al señor SIMON RIASCOS GARCIA identificado con cédula de ciudadanía No. 4.700.754.

Que los hechos que motivaron la expedición del acto administrativo mencionado fue la incautación en flagrancia cuando el señor se encontraba transportando el material antes mencionado sin contar con el salvoconducto.

Que como presunto responsable de la infracción aparece el señor SIMON RIASCOS GARCIA identificado con cédula de ciudadanía No. 4.700.754.

Que la Constitución Política en relación con la protección del medio ambiente, contiene entre otras las siguientes disposiciones:

Artículo 8º: *“Es obligación del Estado y de las personas proteger las riquezas culturales y naturales de la Nación”.*

Artículo 58: *“Se garantizan la propiedad privada y los demás derechos adquiridos con arreglo a las leyes civiles, los cuales no pueden ser desconocidos ni vulnerados por leyes posteriores. Cuando de la aplicación de una ley expedida por motivos de utilidad pública o interés social, resultaren en conflicto los derechos de los particulares con la necesidad por ella reconocida, el interés privado deberá ceder al interés público o social.*

La propiedad es una función social que implica obligaciones. Como tal, le es inherente una función ecológica. (...).”

Artículo 79: *“Todas las personas tienen derecho a gozar de un ambiente sano. La ley garantizará la participación de la comunidad en las decisiones que puedan afectarlo*

Es deber del Estado proteger la diversidad e integridad del ambiente, conservar las áreas de especial importancia ecológica y fomentar la educación para el logro de estos fines”.

Artículo 80: “El Estado planificará el manejo y aprovechamiento de los recursos naturales, para garantizar su desarrollo sostenible, su conservación, restauración o sustitución.

Además, deberá prevenir y controlar los factores de deterioro ambiental, imponer las sanciones legales y exigir la reparación de los daños causados.

Así mismo, cooperará con otras naciones en la protección de los ecosistemas situados en las zonas fronterizas”.

Que la Ley 1333 del 21 de julio de 2009 en su artículo 5º, consagra:

“Infracciones. Se considera infracción en materia ambiental toda acción u omisión que constituya violación de las normas contenidas en el Código de Recursos Naturales, Renovables Decreto Ley 2811 de 1974, en la Ley 99 de 1993, en la Ley 165 de 1994, y en las demás disposiciones ambientales vigentes, en las que sustituyan o modifiquen y en los actos administrativos emanados de la autoridad ambiental competente.

Será también constitutivo de infracción ambiental la comisión de un daño al medio ambiente, con las mismas condiciones que para configurar la responsabilidad civil extracontractual establece el Código Civil y la legislación complementaria; a saber: el daño, el hecho generador con culpa o dolo y el vínculo causal entre los dos. Cuando estos elementos se configuren darán lugar a una sanción administrativa ambiental, sin perjuicio de la responsabilidad que para terceros pueda generar el hecho en materia civil.

PARÁGRAFO 1º: En las infracciones ambientales se presume la culpa o dolo del infractor, quien tendrá a su cargo desvirtuarla.

PARÁGRAFO 2º: El infractor será responsable ante terceros de la reparación de los daños y perjuicios causados por su acción u omisión”.

Que así mismo, el artículo 24º de la citada disposición, establece: *“Formulación de cargos. Cuando exista mérito para continuar con la investigación, la autoridad ambiental competente, mediante acto administrativo debidamente motivado, procederá a formular cargos contra el presunto infractor de la normatividad ambiental o causante del daño ambiental. En el pliego de cargos, deben estar expresamente consagrados las acciones u omisiones que constituyen la infracción e individualizadas las normas ambientales que se estiman violadas o el daño causado.*

El acto administrativo que contenga el pliego de cargos, deberá ser notificado al presunto infractor, en forma personal o mediante notificación por aviso. Si la autoridad ambiental no cuenta con un medio eficaz para efectuar la notificación personal dentro de los cinco (5) días siguientes a la formulación del pliego de cargos, procederá de acuerdo con el procedimiento consagrado en el artículo 69 del código de procedimiento Administrativo y de lo contencioso administrativo.

DESCRIPCIÓN DE LA CONDUCTA Y NORMAS PRESUNTAMENTE INFRINGIDAS:

Las conductas del señor SIMON RIASCOS GARCIA identificado con cédula de ciudadanía No. 4.700.754, transportar 47 tablones de 4x8x3mts de popa (*Couma macrocarpa*) para un volumen aproximado de 4 m³, procedente de López de Micay, presuntamente infringe las siguientes disposiciones:

Artículo 8º: “Es obligación del Estado y de las personas proteger las riquezas culturales y naturales de la Nación”.

Artículo 58: “Se garantizan la propiedad privada y los demás derechos adquiridos con arreglo a las leyes civiles, los cuales no pueden ser desconocidos ni vulnerados por leyes posteriores. Cuando de la aplicación de una ley expedida por motivos de utilidad pública o interés social, resultaren en conflicto los derechos de los particulares con la necesidad por ella reconocida, el interés privado deberá ceder al interés público o social.

La propiedad es una función social que implica obligaciones. Como tal, le es inherente una función ecológica.

(...)”.

Artículo 79: “Todas las personas tienen derecho a gozar de un ambiente sano. La ley garantizará la participación de la comunidad en las decisiones que puedan afectarlo

Es deber del Estado proteger la diversidad e integridad del ambiente, conservar las áreas de especial importancia ecológica y fomentar la educación para el logro de estos fines”.

Artículo 80: “El Estado planificará el manejo y aprovechamiento de los recursos naturales, para garantizar su desarrollo sostenible, su conservación, restauración o sustitución.

Además, deberá prevenir y controlar los factores de deterioro ambiental, imponer las sanciones legales y exigir la reparación de los daños causados.

Así mismo, cooperará con otras naciones en la protección de los ecosistemas situados en las zonas fronterizas”.

Que el Decreto 1791 de 1996, en su artículo 74 dispone: “Todo producto forestal primario o de la flora silvestre, que entre, salga o se movilice en el territorio nacional, debe contar con un salvoconducto que ampare su movilización desde el lugar de aprovechamiento hasta los sitios de transformación, industrialización o comercialización, o desde el puerto de ingreso al país, hasta su destino final.”

Que el artículo 75 del mismo texto legal, señala en relación con la movilización de productos del bosque natural: “Los salvoconductos para la movilización, renovación y removilización de productos del bosque natural, de la flora silvestre, plantaciones forestales, árboles de cercas vivas, barreras rompe vientos, de sombrío, o plantaciones forestales asociadas a cultivos agrícolas, deberán contener. (...)

h) Especies (nombre común y científico), volumen en metros cúbicos (m3), cantidad (unidades) o peso en kilogramos o toneladas (Kgs o Tons) de los productos de bosques y/o flora silvestre amparados.(...)

Cada salvoconducto se utilizará para transportar por una sola vez la cantidad del producto forestal para el cual fue expedido.”

Que el artículo 81 establece: “Los salvoconductos no son documentos negociables ni transferibles. Cuando con ellos se amparen movilizaciones de terceros, de otras áreas o de otras especies diferentes a las permitidas o autorizadas, el responsable se hará acreedor de las acciones y sanciones administrativas y penales a que haya lugar.”

Que en relación con el control y vigilancia para la protección de la flora silvestre y los bosques, contemplan los artículos 84 y 86 del Decreto 1791 de 1996, las siguientes competencias en cabeza de las autoridades ambientales de los grandes centros urbanos:

“ARTICULO 84. De conformidad con la Ley 99 de 1993, corresponde a las Corporaciones, a las autoridades ambientales de los grandes centros urbanos y a las entidades territoriales, ejercer las funciones de control y vigilancia, así como impartir las órdenes necesarias para la defensa del ambiente en general y de la flora silvestre y los bosques en particular.”

“ARTICULO 86. Las Corporaciones realizarán de manera coordinada, con las autoridades de Policía y las Fuerzas Armadas programas de control y vigilancia para la defensa y protección de los recursos naturales renovables y ejercerán con las entidades territoriales, con las autoridades ambientales de los grandes centros urbanos y con las autoridades de policía, control sobre la movilización, procesamiento y comercialización de los productos forestales y de la flora silvestre.”

Resolución No. 438 del 23 de mayo de 2001

Artículo 93. Establecimiento. *Se establece para todo transporte de especímenes de la diversidad biológica que se realice dentro del territorio del país, el Salvoconducto Único Nacional de conformidad con el formato que se anexa a la presente resolución y que hace parte integral de la misma.*

Acuerdo CVC CD No. 18 de junio 16 de 1998

.....Artículo 82. *Todo producto forestal primario o de flora silvestre, que entre, salga o se movilice en el territorio nacional, debe contar con un salvoconducto que ampare su movilización desde el lugar de aprovechamiento hasta los sitios de transformación, industrialización o comercialización, o desde el puerto de ingreso al país, hasta su destino final.*

Artículo 93. *Se consideran infracciones contra los aprovechamientos y movilizaciones forestales y de la flora silvestre los siguientes:*

.....

c) Movilización sin el respectivo salvoconducto de movilización o removilización.

.....

Parágrafo 3. *Incurrir en las mismas infracciones detalladas en este artículo los propietarios de los vehículos (marítimo, fluvial o terrestre) o los transportadores que movilicen los productos motivo de la infracción y serán sancionados con multas sucesivas de acuerdo con el artículo 85 de la Ley 99/93. El cargue y descargue correrá por cuenta del transportador infractor.*

Que los hechos encontrados en flagrancia el 24 de diciembre de 2011 son constitutivos de una infracción contra los recursos naturales y el medio ambiente y en consecuencia procede la formulación de cargos de conformidad con el artículo 18 de la Ley 1333 de 21 de julio de 2009 que estableció “Iniciación del procedimiento sancionatorio. El procedimiento sancionatorio se adelantará de oficio, a petición de parte o como consecuencia de haberse impuesto una medida preventiva; mediante acto administrativo motivado, que se notificará personalmente conforme a lo dispuesto en el Código Contencioso Administrativo, el cual dispondrá el inicio del procedimiento sancionatorio para verificar los hechos u omisiones constitutivas de infracción de normas ambientales. Es caso de flagrancia o confesión se procederá a recibir descargos”.

Que analizada la situación y en aplicación a lo consagrado en el artículo 24 de la Ley 1333 de 2009, se procederá en la presente oportunidad a formular pliego de cargos contra el señor SIMON RIASCOS GARCIA identificado con cédula de ciudadanía No. 4.700.754, por la presunta infracción a las disposiciones antes transcritas.

Que se tendrán como pruebas dentro de éste procedimiento sancionatorio ambiental, las obrantes en el expediente identificado con el número 0751-039-002-0102-2013.

Que la Ley 1333 de 2009 regula lo correspondiente a la etapa posterior a la formulación de cargos, en los siguientes términos:

“Artículo 25º.- Descargos- Dentro de los diez días hábiles siguientes a la notificación del pliego de cargos al presunto infractor, este directamente, o mediante apoderado debidamente constituido, podrá presentar descargos por escrito y aportar o solicitar la práctica de las pruebas que estime pertinentes y que sean conducentes.

Parágrafo. Los gastos que ocasione la práctica de una prueba serán a cargo de quien la solicite”.

“Artículo 26º.- Práctica de pruebas. - Vencido el término indicado en el artículo anterior, la autoridad ambiental ordenará la práctica de las pruebas que hubieren sido solicitadas de acuerdo con los criterios de conducencia, pertinencia y necesidad. Además ordenará de oficio las que considere necesarias. Las pruebas ordenadas se practicarán en un término de treinta (30) días, el cual podrá prorrogarse por una sola vez y hasta por 60 días, soportado en un concepto técnico que establezca la necesidad de un plazo mayor para la ejecución de las pruebas.

Parágrafo. Contra el acto administrativo que niegue la práctica de pruebas solicitadas, procede el recurso de reposición. La autoridad ambiental competente podrá comisionar en otras autoridades la práctica de las pruebas decretadas”.

Que acorde con las normas antes transcritas, una vez vencido el término de Ley para la presentación de los correspondientes descargos por parte del presunto infractor, ésta Entidad podrá ordenar la práctica de las pruebas que sean solicitadas por éste de acuerdo con los criterios de conducencia, pertinencia y necesidad, y ordenará de oficio las que considere necesarias.

Que adicionalmente, cabe destacar lo consagrado en el parágrafo del artículo 1º de la citada Ley: *“En materia ambiental, se presume la culpa o el dolo del infractor, lo cual dará lugar a las medidas preventivas. El infractor será sancionado definitivamente si no desvirtúa la presunción de culpa o dolo para lo cual tendrá la carga de la prueba y podrá utilizar todos los medios probatorios legales”.*

Que de acuerdo a lo anterior, el Director Territorial (C) de la Dirección Ambiental Regional Pacífico Oeste, de la CVC, en uso de sus atribuciones legales,

RESUELVE

ARTÍCULO PRIMERO: INICIAR procedimiento sancionatorio ambiental en contra del señor SIMON RIASCOS GARCIA identificado con cédula de ciudadanía No. 4.700.754, para efectos de verificar los hechos u omisiones constitutivas de infracción a la normatividad ambiental vigente en materia del recurso flora, de conformidad con lo señalado en la parte motiva del presente acto administrativo.

Parágrafo 1º. Informar al investigado que él o cualquier persona, podrá intervenir para aportar pruebas o auxiliar al funcionario competente cuando sea procedente en los términos de los artículos 69 y 70 de la Ley 99 de 1993.

Parágrafo 2º. Informar al investigado que dentro del presente procedimiento sancionatorio ambiental se tendrá como prueba documental la obrante en el expediente identificado con el número 0751-039-002-0102-2013.

Parágrafo 3º. Informar al investigado que la totalidad de los costos que demande la práctica de pruebas serán de cargo de quien las solicite.

Parágrafo 4º. Si de los hechos materia del presente procedimiento sancionatorio se constata la posible existencia de contravenciones o delitos, falta disciplinaria o de otro tipo de infracción administrativa, se ordenará ponerlos en conocimiento de la autoridad correspondiente, acompañándole copia de los documentos del caso, según lo dispuesto por el artículo 21 de la Ley 1333 de 2009.

Parágrafo 5º. En orden a determinar con certeza los hechos constitutivos de infracción y completar los elementos probatorios, esta Entidad podrá realizar todo tipo de diligencias y actuaciones administrativas que estime necesarias y pertinentes, en los términos del artículo 22 de la Ley 1333 de 2009.

ARTÍCULO SEGUNDO: FORMULAR contra el señor SIMON RIASCOS GARCIA identificado con cédula de ciudadanía No. 4.700.754, persona que transportaba en forma de balsa la madera incautada por medio de acta No. 0088298 del 14 de agosto de 2012 el siguiente pliego de cargos:

- Movilización de productos de los recursos naturales tales como 47 tablones de 4x8x3mts de popa (*Couma macrocarpa*) para un volumen aproximado de 4 m³, sin salvoconducto, violando el estatuto forestal Acuerdo 018 de 1998 en su

artículos 82 y 93 literal C, decreto 1791 de 1996 artículo 74, Resolución 438 de 2001 artículo 93, Decreto 2811 de 1994 y de conformidad con la ley 1333 de 2009.

ARTÍCULO TERCERO: Informar al investigado que dentro del término de diez (10) días hábiles, contados a partir de la notificación del presente acto administrativo, podrá directamente, o mediante apoderado debidamente constituido, presentar descargos por escrito ante ésta Entidad, en ejercicio de los derechos constitucionales de defensa y contradicción, de conformidad con el artículo 25 de la Ley 1333 de 2009.

Parágrafo 1º. Informar al investigado que dentro del término señalado en este artículo podrá aportar o solicitar la práctica de las pruebas que considere conducentes, pertinentes y necesarias.

Parágrafo 2º. Informar al investigado que la totalidad de los costos que demande la práctica de pruebas serán de cargo de quien las solicite.

ARTÍCULO CUARTO: Remitir copia de la presente actuación administrativa a la Procuraduría Judicial Ambiental y Agraria del Valle del Cauca, en cumplimiento de lo establecido en el inciso final del artículo 56 de la Ley 1333 de 2009.

ARTÍCULO QUINTO: El encabezado y la parte resolutive de esta resolución, deberá publicarse por la CVC en el boletín de actos administrativos de la Entidad, de conformidad con lo dispuesto en el artículo 71 de la Ley 99 de 1993.

ARTÍCULO SEXTO: Notificar personalmente el presente acto administrativo al investigado o a su apoderado legalmente constituido, quien deberá acreditar su calidad conforme lo prevé la ley. En caso de no ser posible la notificación personal se realizará de conformidad con lo dispuesto en el artículo 24 de la Ley 1333 de 2009.

ARTÍCULO SEPTIMO. Indicar que contra la presente actuación administrativa no procede recurso alguno, de conformidad con lo dispuesto en el artículo 49 del Código Contencioso Administrativo.

Dado en Buenaventura, 15 de abril de 2014.

NOTIFÍQUESE Y CUMPLASE

ORIGINAL FIRMADO

JAIME PORTOCARRERO BANGUERA

Director Territorial (C) Regional Pacífico Oeste

Proyecto y elaboro: Adriana Cadena Muñoz - Técnico Administrativo DAR Pacifico Oeste

Reviso: Doris Gallego N. Abogada contratista DAR Pacifico Oeste

Tulio Hernan Murillo Llantén

Expediente: 0751-039-002-0102-2013

RESOLUCIÓN 0750 No. 0751-0305
(Julio 02 de 2014)

POR LA CUAL SE IMPONE UNA MEDIDA PREVENTIVA DE AMONESTACIÓN ESCRITA AL SEÑOR JOSE DEL CARMEN SINISTERRA"

El Director Territorial (C) de la Dirección Ambiental Regional Pacifico Oeste de la Corporación Autónoma Regional del Valle del Cauca –C.V.C.- en ejercicio de sus facultades legales y reglamentarias contenidas en el Decreto Ley 2811 de 1974, Ley 99 de diciembre 22 de 1993, Acuerdo CVC No. 18 de junio 16 de 1998 (Estatuto de Bosques y Flora Silvestre de la CVC), Resolución No. 0438 del 23 de mayo de 2001 de Minambiente, Ley 1333 de julio 21 de 2009, y en especial de lo dispuesto en el Acuerdo C.D. No. 20 del 25 de mayo de 2005 y la Resolución DG No. 498 de julio 22 de 2005, y demás normas concordantes, y,

CONSIDERANDO:

Que mediante acta única de tráfico ilegal de flora y fauna silvestre No. 0024910 de fecha 27 de diciembre de 2013, funcionarios de la Corporación Autónoma Regional del Valle del Cauca CVC DAR pacifico Oeste en compañía de funcionarios del Grupo de Guardacostas de la Armada Nacional en la Bahía de Buenaventura incautaron setenta y cinco 75m³ en vigas de 6 y 7 metros de longitud de la especie forestal chanul (*Humiriastrum procerum*) amparados con salvoconducto vencido.

Que el material que fue incautado era transportado en una embarcación tipo lancha tipo metrera, de nombre DIOS AYUDA 2 identificada con el siguiente No de placas M.C.012697-B de servicio particular.

Que como propietario de los productos forestales aparece el señor JOSE DEL CARMEN SINISTERRA, identificado con cédula de ciudadanía No 16.485.145, quien se identifica como presunto responsable de la infracción cometida.

Que en el momento de la incautación el señor Jose Del Carmen Sinisterra manifiesta que Viajan con salvoconducto de CORPONARIÑO con número de serie 1207223 el cual se venció el 26 de diciembre, y afirman que por el mal tiempo llegaron con retraso de 6 horas.

El material forestal decomisado provenía de la vereda Brazo Manso, la Tola Nariño.
Que el móvil de la incautación se basa por el porte de salvoconducto vencido.

De acuerdo a lo anterior el profesional especializado del Proceso Administración de los Recursos Naturales y Uso del Territorio de la Dirección Ambiental Regional Pacífico Oeste mediante concepto técnico, de fecha 15 de mayo de 2013, señaló lo siguiente:

“.....DEPENDENCIA DIRECCION AMBIENTAL REGIONAL PACIFICO OESTE
CONCEPTO TECNICO DECOMISO DE MADERA
Grupo Administración de los Recursos Naturales y Uso del Territorio - ARNUT

Fecha de Elaboración: 26-06-2014

Expediente: 0751-039-002-0167/2013

Documento(s) soporte: ACTA ÚNICA DE CONTROL AL TRÁFICO ILEGAL DE FLORA Y FAUNA SILVESTRE No. 0024910

Fecha de recibo: 27/12/2013.

Fuente de los Documento(s): Proceso ARNUT

Identificación del Usuario(s): JOSE DEL CARMEN SINISTERRA C.c. No 16.485.145

Objetivo: Concepto técnico decomiso preventivo

Localización: Bahía de Buenaventura

*Antecedentes: por medio del ACTA ÚNICA DE CONTROL AL TRÁFICO ILEGAL DE FLORA Y FAUNA SILVESTRE No. 0024910, realizada por JONATHAN APONTE oficial operativo guarda costa de la armada nacional identificado con la C.C 1.090.387.009 el día 27 de diciembre de 2013, en la Bahía de Buenaventura, se decomisaron 75m³ en vigas de 6 y 7 metros de longitud de la especie forestal chanul (*Humiristrum procerum*), el material forestal lo transportaban en una lancha tipo matrera de nombre DIOS AYUDA 2 identificada con el siguiente N° de placas M.C.012697-B de servicio particular, como presunto responsable del material forestal se identificó al señor JOSE DEL CARMEN SINISTERRA identificado con C.C 16.485.145, debido a que es el único sindicado en el acta de decomiso No. 0024910 este material fue aprehendido preventivamente debido a que en el momento de la inmovilización el respetivo salvoconducto estaba vencido.*

Descripción de la situación:

*El material forestal correspondiente a 75m³ en vigas de 6 y 7 metros de longitud de la especie forestal chanul (*Humiristrum procerum*), era transportado en una lancha tipo metrera, de nombre DIOS AYUDA 2 identificada con el siguiente N° de placas M.C.012697-B de servicio particular cuando fue interceptada por los guardacostas de la Armada Nacional con el debido salvoconducto de movilización vencido, por lo cual se hizo el decomiso preventivo del material.*

Objeciones:

Viajan con salvoconducto de corponariño con número de serie 1207223 el cual se venció el 26 de diciembre, y afirman que por el mal tiempo llegaron con retraso de 6 horas.

Características Técnicas:

*Chanul: (*Humiristrum procerum*)*

*Nombre Científico: *Humiristrum procerum**

Nombre Comercial: Chanul

*Nombre Completo: *Humiristrum procerum* (Little) Cuatrec.*

Autor: (Little) Cuatrec.

*Sinónimos: *Humiria procera* Little, *Sacoglottis procera* (Little) Cuatrec.,*

Descripción Botánica: Corteza externa de color café rojizo, textura delgada algo escamosa o en placas con lenticelas. Corteza interna de color rojizo claro, sabor amargo y textura fibrosa (vidriosa). Hojas simples, alternas, elípticas, de borde festoneado con estípulas y pecíolos pequeños. Flores pequeñas y dispuestas en corimbos terminales. Fruto tipo drupa ovoide y comestible.

Datos De La Especie: Es un árbol dominante, que alcanza alturas de 40 m, con un diámetro sobre las bambas de entre 60 a 80 cm, también se reportan diámetros de 120 cm. El fuste es recto, cilíndrico con raíces tablares hasta 2 m de altura.

Procedencia: Se encuentra desde Costa Rica, Panamá, Guyanas, Venezuela, Perú, Ecuador hasta Brasil. En Colombia se halla en la Costa Pacífica y en la cuenca de los ríos Calima y Patía.

Usos Finales

Maderables: Uso exterior (travesas, estacones, puentes), construcción (vigas, Viguetas, pisos, parquet, escaleras), muebles (gabinetes), chapas y contrachapados, Artículos torneados, molduras, carrocerías, carretería, herramientas agrícolas, uso Naval.

*Revisada la Resolución 0192 del 10 de febrero de 2014 se tiene que la especie forestal chanul (*Humiriastrum procerum*) figura en esta resolución, en grado de amenaza (CR peligro crítico). La madera quedó en medida preventiva en el muelle bahía solano.*

Normatividad:

- *Decreto 2811 de 1974. Presidencia de la República de Colombia. Artículo 224: Cualquier aprovechamiento, procesamiento primario, movilización o comercialización de productos forestales realizado sin sujeción a las normas del presente Código o demás legales, será decomisado, pero por razones de índole económica o social, se podrán establecer excepciones.*
- *Acuerdo CD 18 de 1998. Estatuto de Bosques y Flora Silvestre del Valle del Cauca. CVC. Artículo 82. Todo producto forestal primario, o de la flora silvestre, que entre, salga o se movilice en el territorio nacional, debe contar con un salvoconducto que ampare su movilización desde el lugar de aprovechamiento hasta los sitios de transformación, industrialización o comercialización, o desde el puerto de ingreso al país, hasta su destino final.*
- *Decreto 1791 de 1996. Régimen de Aprovechamiento Forestal. Min-ambiente.*
 - *Artículo 74. Todo producto forestal primario o de la flora silvestre, que entre, salga o se movilice en el territorio nacional, debe contar con un salvoconducto que ampare su movilización desde el lugar de aprovechamiento hasta los sitios de transformación, industrialización o comercialización, o desde el puerto de ingreso al país, hasta su destino final.*
 - *Artículo 77. Cuando por caso fortuito o fuerza mayor el usuario no pueda movilizar los productos forestales o de la flora silvestre dentro de la vigencia del salvoconducto, tendrá derecho a que se expida uno de renovación bajo las mismas condiciones, previa presentación y cancelación del original. En el salvoconducto de renovación se dejara constancia del cambio realizado*
- *Ley 1453 de 2011. Artículo 29. Ilícito aprovechamiento de los recursos naturales renovables.*
- *Resolución 0192 del 10 de febrero de 2014 por la cual se establece el listado de las especies silvestres amenazadas de la diversidad biológica colombiana que se encuentran en el territorio nacional y se dictan otras disposiciones*

Conclusiones:

*Se recomienda hacer una amonestación escrita a el señor JOSE DEL CARMEN SINISTERRA identificado con C.C 16.485.145 como lo indica la Ley 1333 del 2009, por la movilización del material forestal consistente en 75m³ en vigas de 6 y 7 metros de longitud de la especie forestal chanul (*Humiriastrum procerum*) el cual era movilizado con el salvoconducto con serie No 1207223 expedido por CORPONARIÑO, el cual estaba vencido por 6 horas.*

Hasta aquí el concepto....."

Que de acuerdo a lo expuesto en el concepto técnico de fecha 26 de junio de 2014, esta Autoridad impondrá al Señor JOSE DEL CARMEN SINISTERRA, identificado con cédula de ciudadanía No 16.485.145, residente en el barrio Alfonso Lopez, Distrito de Buenaventura, Departamento del Valle del Cauca, la medida preventiva de amonestación escrita de conformidad a la normativa ambiental.

CONSIDERACIONES DE ESTA AUTORIDAD

Mediante la expedición de la Ley 99 de 1993, el Gobierno Nacional creó el Ministerio del Medio Ambiente, (hoy Ministerio de Ambiente y Desarrollo Sostenible) reordenó el Sector Público encargado de la gestión y conservación del medio ambiente y los recursos naturales renovables, organizó el Sistema Nacional Ambiental -SINA- y se dictaron otras disposiciones.

A través de la Ley 99 de 1993, se establecieron los fundamentos de la política ambiental Colombiana dentro del propósito general de asegurar el desarrollo sostenible de los recursos naturales, proteger y aprovechar la biodiversidad del país y garantizar el derecho de los seres humanos a una vida saludable y productiva en armonía con la naturaleza (Art. 1°), y se reconoció al Ministerio como el organismo rector de la gestión ambiental correspondiéndole definir las políticas y regulaciones a las que queda sometida la recuperación, conservación, Protección, ordenamiento, manejo, uso y aprovechamiento de los recursos naturales renovables y el medio ambiente (Art. 2°).

La Ley 1333 del 21 de julio de 2009, publicada en el Diario Oficial No. 47.417 de ese mismo día, estableció el procedimiento sancionatorio en materia ambiental, subrogando entre otras disposiciones los artículos 83 a 86 de la Ley 99 de 1993, y señaló que el Estado es titular de la potestad sancionatoria en materia ambiental, a través del Ministerio de Ambiente, Vivienda y Desarrollo

Territorial (hoy Ministerio de Ambiente y Desarrollo Sostenible), y demás autoridades ambientales, de conformidad con las competencias establecidas por la ley y los reglamentos.

De acuerdo con lo establecido en el parágrafo del artículo 2° de la Ley 1333 de 2009, la autoridad ambiental competente para otorgar o negar el instrumento de manejo y control ambiental respectivo, en este caso, la licencia ambiental, lo será también para adelantar el procedimiento sancionatorio ambiental y el procedimiento para imponer medidas preventivas, establecido en la citada ley.

Dentro del procedimiento sancionatorio ambiental, se encuentra contemplada la imposición de medidas preventivas como un mecanismo que tiene por objeto *"prevenir o impedir la ocurrencia de un hecho, la realización de una actividad o la existencia de una situación que atente contra el medio ambiente, los recursos naturales, el paisaje o la salud humana"*. Así mismo, se enfatiza que éstas son de ejecución inmediata, tienen carácter preventivo y transitorio y se aplicarán sin perjuicio de las sanciones a que hubiere lugar. Finalmente, se señala que surten efectos inmediatos y que contra ellas no procede recurso alguno (Ley 1333 de 2009, Arts. 12 y 32).

La amonestación escrita se encuentra consagrada en el artículo 36 de la Ley en mención, como uno de los tipos de medida preventiva que la autoridad ambiental podrá imponer; al respecto, el artículo 37 dispone que ésta *"consiste en la llamada de atención escrita a quien presuntamente ha infringido las normas ambientales sin poner en peligro grave la integridad o permanencia de los recursos naturales, el paisaje o la salud de las personas (...)"*.

Frente al principio de proporcionalidad que la autoridad administrativa ambiental debe contemplar en la imposición de esta clase de medidas, la Corte Constitucional, en la sentencia 703 de 2010, dispuso lo siguiente:

"(...) En todo caso, las consecuencias gravosas y restrictivas de las medidas preventivas que en la práctica conducen a la suspensión del régimen jurídico aplicable en condiciones normales, hacen indispensable que la valoración fundada que antecede a su adopción se le agreguen algunos límites que en términos generales, al menos procuren dotar a la medida adoptada de dimensiones adecuadas que eviten la exageración, el Desbordamiento o la arbitrariedad. Tales límites consisten en la transitoriedad de la medida (art. 32) y el principio de proporcionalidad, cuya aplicación no puede ser ajena a la clase y al nivel de riesgo advertido, como quiera que las medidas deben responder a cada tipo de riesgo, pues como lo ha señalado la doctrina, "debe existir una razonable proporción entre la magnitud e inminencia del riesgo que se advierte y la intensidad de las medidas que se adoptan (...)".

De acuerdo a lo establecido en el numeral 10 del artículo séptimo de la Ley 1333 de 2009, se considera que el incumplimiento total o parcial de las medidas preventivas, es causal de agravación de la responsabilidad en materia ambiental"

CONSIDERACIONES JURÍDICAS

El inciso segundo del artículo cuarto de la Constitución Política señala que es deber de los nacionales y extranjeros acatar la Constitución y las Leyes, además de respetar y obedecer a las autoridades.

Como ya se ha dicho, esta Autoridad, entre otras autoridades ambientales, es titular de la potestad sancionatoria en materia ambiental frente a la ocurrencia de hechos o la existencia de situaciones que atenten o puedan atentar en contra del medio ambiente y de sus recursos naturales. La finalidad de éstas funciones policivas asignadas por la Ley es la de proteger un bien jurídicamente tutelado, como lo es el derecho a un medio ambiente sano, en contra de aquellas acciones o conductas que puedan vulnerarlo, buscando de esta manera proteger el medio ambiente y garantizando los fines esenciales del Estado en el marco del desarrollo sostenible y demás principios generales que rigen su actuación. En este contexto, las medidas preventivas surgen como un mecanismo encaminado a prevenir o impedir la ejecución de acciones que infrinjan normas sobre protección ambiental.

Es de anotar que la facultad sancionatoria de esta Autoridad, se rige por el principio de legalidad, según el cual el Estado deberá ejecutar las funciones policivas que le son legalmente atribuidas, esto es, aquellas que se encuentren de manera clara, expresa y precisa en la Constitución y en la Ley. En este caso, las definidas en la Ley 1333 de 2009, garantizando de esta manera el derecho al debido proceso y el derecho de defensa de los presuntos infractores de normas medioambientales.

Que analizada la situación y en aplicación a lo consagrado en los artículo 36 de la Ley 1333 de 2009, se impondrá la medida preventiva de amonestación escrita por la no presentación de la información requerida en el decomiso preventivo de setenta y cinco (75m³) en vigas de 6 y 7 metros de longitud de la especie forestal Chanul (*Humiriastrum procerum*), la cual al momento de la aprehensión no estaba amparada por el respectivo Salvoconducto de Movilización. Cuyo propietario es el señor JOSE DEL CARMEN SINISTERRA, identificado con cédula de ciudadanía No 16.485.145., residente en el barrio Alfonso Lopez, Distrito de Buenaventura.

Que en mérito de lo expuesto, el Director Territorial (C) de la Dirección Ambiental Pacifico Oeste de la Corporación Autónoma Regional del Valle del Cauca-CVC,

RESUELVE

ARTÍCULO 1.- Imponer al señor JOSE DEL CARMEN SINISTERRA, identificado con cédula de ciudadanía No 16.485.145, residente en el barrio Alfonso Lopez, Distrito de Buenaventura, la medida preventiva de amonestación escrita por la no presentación

de la información requerida en el decomiso preventivo de setenta y cinco (75m³) en vigas de 6 y 7 metros de longitud de la especie forestal Chanul (*Humiriastrum procerum*, la cual se decomisó en el sector de la Bahía de Buenaventura , Distrito de Buenaventura.

PARRAGRAFO: Devolver al señor JOSE DEL CARMEN SINISTERRA, identificado con cédula de ciudadanía No 16.485.145, propietario de la madera, la cantidad de setenta y cinco (75m³) en vigas de 6 y 7 metros de longitud de la especie forestal Chanul (*Humiriastrum procerum* la cual se encuentra en el muelle bahía solano de conformidad a la expuesto en la parte motiva del presenta acto administrativo, lo anterior sin perjuicio a las sanciones a que hubiere lugar.

ARTÍCULO 2.- Comunicar el presente acto administrativo al presunto infractor o a su apoderado legalmente constituido, quien deberá acreditar su calidad conforme lo prevé la Ley. En caso de no ser posible la notificación personal se realizará de conformidad con lo dispuesto en la Ley 1437 de 2011, acorde con lo establecido en el artículo 19 de la Ley 1333 de 2009.

ARTICULO 3.- El encabezado y la parte dispositiva de la presente decisión, deberá publicarse por la CVC en el boletín de actos administrativos de la Entidad, de conformidad con lo dispuesto en el artículo 71 de la Ley 99 de 1993.

ARTICULO 4.- Indicar que contra la presente actuación administrativa no procede recurso alguno, de conformidad con lo dispuesto en el artículo 75 de la Ley 1437 de 2011.

ARTÍCULO 5- La presente Resolución rige a partir de la fecha de su expedición.

Dada en Buenaventura- Valle, a los dos (02) días del mes de julio de 2014.

COMUNIQUESE, PUBLÍQUESE Y CÚMPLASE

JAIME PORTOCARRERO BANGUERA
Director Territorial (C) Regional Pacifico Oeste

Proyecto y elaboro: Maria Elena Angulo - Técnico Administrativo DAR Pacifico Oeste
Reviso: Doris Gallego N. Abogada contratista DAR Pacifico Oeste
Vo.Bo.: Tulio Hernan Murillo Llanten – Coordinador ARNUT Regional Pacifico Oeste
Expediente: 0751-039-002-0167-2013

RESOLUCIÓN 0100 No. 0150- 0371 DE 2014

“POR LA CUAL SE MODIFICA UNA LICENCIA AMBIENTAL”

El Director General de la Corporación Autónoma Regional del Valle del Cauca – CVC-, en uso de sus facultades legales otorgadas mediante los Decretos 2811 de 1974, Ley 99 de Diciembre 22 de 1993, Decreto Reglamentario No. 2820 de agosto 5 de 2010, Acuerdos CVC CD Nos. 20 de mayo de 2005 y 024 de marzo 11 de 2010, Resolución 0100 No. 0100–0357 de junio 22 de 2010, Resolución 0100 No. 0150-0714 de octubre 19 de 2012, Resolución 0100 No. 0150-0055-2013 de 28 de enero de 2013, Resolución 0100 No 0150–0074-2014 del 3 de febrero de 2014, y demás normas concordantes y

CONSIDERANDO:

Que mediante Resolución No. 0333 de julio 22 de 1994, el Instituto Nacional de los Recursos Naturales Renovables y del Ambiente –INDERENA, otorgó Licencia Ambiental a la sociedad denominada CARGILL CAFETERA DE MANIZALES S.A, para las actividades de acopio, mezcla, ensaque y despacho de fertilizantes simples y compuestos, en la planta de la compañía, ubicada en la Avenida Portuaria, detrás de los tanques de Ecopetrol, municipio de Buenaventura, Departamento de Valle del Cauca.

Que mediante Resolución D.G No. 463 de septiembre 27 de 2004 la Corporación autorizó la cesión total de la Licencia Ambiental otorgada mediante Resolución No. 0333 de julio 22 de 1994 a la sociedad ECOFERTIL S.A. con NIT No. 830095890-7 con domicilio en la carrera 7 No. 73-13 piso 3 de la ciudad de Bogotá D.C.

Que mediante comunicación radicada con el No. 78549 el día 23 de noviembre de 2011, el señor César Lorduy Maldonado, obrando como Gerente de Consultoría y Representante Legal Judicial de la sociedad ECOFERTIL S.A, solicita a la Corporación la modificación de la Licencia Ambiental expedida por el INDERENA mediante Resolución 0333 de julio 22 de 1994 en su momento otorgada a la sociedad “CARGILL CAFETERA DE MANIZALES S.A” y cedida a la sociedad ECOFERTIL S.A mediante la Resolución D.G No. 463 de 2004.

Que mediante comunicado 0751-19567-2011, se le informa al señor Cesar Lorduy Maldonado representante legal de ECOFERTIL S.A, que con el fin de realizar seguimiento a las obligaciones establecidas en la Resolución D.G No. 463-2004, se realizará una visita técnica ocular el día 27 de diciembre de 2011.

Que mediante comunicación de mayo 24 de 2013 con radicado No. 31980, el representante legal de la empresa ECOFERTIL S.A hace entrega formal de la documentación requerida para la modificación de la Licencia Ambiental.

Que mediante memorando No. 0150-86044-1-2013 de noviembre 22 de 2013, la coordinadora del Grupo de Licencias Ambientales solicita al Director Territorial de la DAR Pacífico Oeste, la remisión del expediente de ECOFERTIL S.A, con el fin de atender la solicitud de modificación de la Licencia Ambiental.

Que mediante comunicado de noviembre 22 de 2013 con el No. 0751-18386-1-2013 el Director Territorial de la DAR Pacífico Oeste, informa al representante legal de la sociedad ECOFERTIL S.A, la realización de visita técnica ocular para el día 03 de diciembre de 2013.

Que mediante memorando No. 0750-86044-04-2013 de diciembre 11 de 2013 el coordinador del proceso ARNUT de la DAR Pacífico Oeste remite el expediente solicitado, al Grupo de Licencias Ambientales.

Que en fecha diciembre 12 de 2013 se realiza el informe de visita a la planta de fertilizantes ECOFERTIL S.A, con el objeto de atender la solicitud de trámite de modificación de la Licencia Ambiental.

Que mediante comunicado No. 0150-19862-1-2013 de diciembre 18 de 2013, se informa al señor César Lorduy Maldonado que para continuar con el trámite de modificación de Licencia Ambiental es necesario presentar la documentación conforme al Decreto 2820 de 2010.

Que mediante comunicación de enero 28 de 2014 con radicado No. 008557, la señora Angela María Sierra en calidad de secretaria – abogada de la empresa Ecofertil S.A, presenta la documentación requerida por la corporación.

Que en fecha febrero 10 de 2014 se expide Auto de Iniciación de Trámite Modificación de Licencia Ambiental, el cual fue remitido a la señora Angela María Sierra Bustillo en calidad de apoderada general de la empresa Ecofertil S.A.

Que mediante comunicación de abril 10 de 2014 con radicado No. 026741, se allega el pago por el servicio de evaluación de la modificación de la Licencia Ambiental y la constancia de la publicación del Auto de Inicio en el diario El País.

Que mediante memorando No. 0150-026741-3-2014 el Director General de la Corporación designa el equipo evaluador tendiente a la solicitud de modificación de la Licencia Ambiental presentada por la empresa ECOFERTIL S.A.

Que en fecha abril 25 de 2014 se rinde concepto técnico parcial y se hacen unos requerimientos para continuar con el trámite administrativo correspondiente, para lo cual se remite comunicado el día 29 de abril de 2014 con el No. 0150-0276741-5-2014.

Que en fecha de junio 10 de 2014 con radicado No. 108798, se presenta la información complementaria solicitada por CVC.

Que en fecha de julio 03 de 2014 se expide Auto de Reunida la Información.

Que en fecha julio 08 de 2014 se rinde concepto técnico referente a la información complementaria requerida por la Corporación para la modificación de la Licencia Ambiental.

Que en fecha de julio 11 de 2014 se rinde concepto técnico final para la modificación de la Licencia Ambiental solicitada por la empresa ECOFERTIL S.A

Que los resultados de la evaluación ambiental fueron presentados al Comité de Licencias Ambientales de la Corporación en reunión realizada el día 21 de julio de 2014, el cual recomendó la modificación de la Licencia Ambiental otorgada por el INDERENA mediante Resolución No. 033 de julio 22 de 1994 y cedida mediante Resolución D.G No. 463 del 27 de septiembre de 2004 a la sociedad ECOFERTIL S.A

DESCRIPCIÓN DEL PROYECTO

OBJETIVO

MODIFICAR LA LICENCIA AMBIENTAL OTORGADA POR EL INDERENA MEDIANTE LA RESOLUCIÓN No 0333 DE JULIO 22 DE 1994 Y CEDIDA MEDIANTE LA RESOLUCIÓN D.G NO 463 DEL 27 DE SEPTIEMBRE DE 2004, A LA SOCIEDAD ECOFERTIL S.A PARA LAS ACTIVIDADES DE ACOPIO, MEZCLA, ENSAQUE Y DESPACHO DE FERTILIZANTES SIMPLES Y COMPUESTOS EN LA PLANTA UBICADA EN LA AVENIDA PORTUARIA JURISDICCIÓN DEL DISTRITO DE BUENAVENTURA.

RESUMEN DEL PLAN DE MANEJO AMBIENTAL

LOCALIZACION

La empresa ECOFERTIL S.A se encuentra ubicada en la Avenida Portuaria Antigua Planta Cargill, jurisdicción del distrito de Buenaventura, departamento del Valle del Cauca.

Tabla 1. Coordenadas de localización del proyecto

PUNTO	LATITUD (N)	LONGITUD (W)
1	03°53'06.0"	77° 03 39"

EOT y Uso del Suelo

De acuerdo con el Plan de Ordenamiento Territorial del Distrito de Buenaventura ECOFERTIL S.A., se encuentra ubicado en la denominada zona AETM 1 ZONA ESPECIAL DEL TERMINAL MARITIMO INTERNACIONAL A CONSOLIDAR.

Certificado Conforme del suelo expedido por la Oficina de Planeación y Ordenamiento Territorial del Distrito de Buenaventura, conforme al acuerdo No 016 de Diciembre 2012, establecimiento ubicado en la denominada zona AETM 1 ZONA ESPECIAL DEL TERMINAL MARITIMO INTERNACIONAL A CONSOLIDAR.

CARACTERÍSTICAS DEL PREDIO

AREA:

El predio tiene un área total de 31694 m², dentro de los cuales se distribuirán de la siguiente manera:

Área de depósito privado:	8907 m ²
Área útil de control aduanero:	6970 m ² .
Área cubierta de bodegas:	10864 m ²
Área descubierta de patios	5100 m ²
Área de oficinas:	123 m ²

Áreas de influencia

El área donde se encuentran ubicadas las instalaciones de ECOFERTIL S.A corresponde a la Avenida Portuaria Antigua Planta Cargill, jurisdicción del distrito de Buenaventura, departamento del Valle del Cauca.

El área de influencia directa está constituida por una planta de Fertilizantes Mezclados que actualmente está constituida por dos Unidades (Planta 1 y Planta 2), cada una conformada por una tolva de recibo, 18 módulos de almacenamiento, una zona de adecuación de las bolsas de empaque, una zona de ensacado y una de despacho.

El área de influencia indirecta incluye las zonas aledañas al perímetro de ECOFERTIL S.A. en ésta área se encuentra la Avenida Sociedad Portuaria y empresas tales como Quimpac de Colombia S.A, ALGRANEL S.A

INFRAESTRUCTURA Y SERVICIOS PÚBLICOS

Abastecimiento de Agua y servicio de alcantarillado

Los servicios de acueducto y alcantarillado son prestados por la Empresa de Acueducto y Alcantarillado de Buenaventura Hidropacífico S.A. ESP,. Se anexó Certificación de Conexión al Acueducto y al Alcantarillado, expedido por la empresa Hidropacífico S.A E.S.P.

La disponibilidad del servicio de energía eléctrica lo prestará la empresa Energía del Pacifico S.A.

Recolección de residuos sólidos

Para el manejo de los residuos sólidos comunes, este es prestado por la empresa Buenaventura Medio Ambiente S.A. ESP, los cuales recogen los residuos salidos generados.

Recolección de Residuos Peligrosos

ECOFERTIL S.A. gestiona sus residuos peligrosos con las siguientes empresas:

- MAC JOHNSON CONTROLS COLOMBIA S.A.S
- TECNIAMSA
- COMBUSTIBLES JUANCHITO S.A.S

Se adjuntó certificados de destrucción de residuos peligrosos.

DESCRIPCIÓN TÉCNICA DEL PROYECTO.

Descripción áreas incorporadas

ECOFERTIL S.A., en el año 2007, incorporó una nueva área denominada Planta 2, la cual consta de una báscula, una tolva de recibo con banda transportadora cubierta, una torre de mezclado y ensacado con 5 tolvas báscula y un sistema de ensacado y sellado. Generalmente el producto final obtenido en esta área es inmediatamente despachado y transportado por tracto camiones a los diferentes puntos de comercialización.

Aunado a la planta 2, se incorporaron 12 módulos de almacenamiento de producto a granel divididos en tres bodegas de almacenamiento, y se efectuó la ampliación de la bodega de almacenamiento de producto terminado.

Áreas incorporadas:

➤ Planta 2:

- 1 tolva de recibo
- 1 sistema de banda transportadora
- 1 sistema de mezclado y ensacado (5 tolvas báscula y 1 sistema de ensacado y sellado)

Ampliación de bodegas de almacenamiento:

- 12 módulos de almacenamiento de producto a granel
- Ampliación de bodega de almacenamiento de producto terminado
- Adecuación de área de abastecimiento de combustible
- Suspensión y desmantelamiento de tanque de gasolina

Distribución de áreas

La Planta de Fertilizantes Mezclados de ECOFERTIL S.A., Cuenta actualmente con:

AREA m ²	ZONA
8.907	Depósito privado
6.970	Área útil de control aduanero
10.864	Bodegas
5.100	Patios
123	Oficinas
31.694	Total

A la fecha, ECOFERTIL S.A cuenta con la siguiente distribución de áreas:

- 2 tolvas de recibo
- 2 básculas
- Área administrativa
- 2 áreas de cargue
- 3 bodegas de graneles
- 2 torres de mezcla y empaque
- 2 zonas de ensacado
- 1 bodega de producto terminado
- 1 zona de mantenimiento
- 1 zona de disposición temporal de residuos sólidos industriales
- 1 zona de abastecimiento de combustible ACPM
- Comedor
- Bodega 1 de graneles:
7 módulos
- Bodega 2 de graneles:
6 módulos
- Bodega 3 de graneles:
5 módulos



Ilustración 1. Nuevas áreas ECOFERTIL S.A

A partir de las ampliaciones realizadas en la planta de fertilizantes se tiene un nuevo polígono con el área total de la planta

Tabla 1. Polígono de nueva área a incluir en la Modificación de la Licencia Ambiental ECOFERTIL S.A

COORDENADAS POLIGONO ECOFERTIL S.A					
PUNTO	ESTE	NORTE	PUNTO	ESTE	NORTE
1	1001769,6	921287,13	14	1001568	921395,54
2	1001776,9	921316,66	15	1001614,2	921412,51
3	1001781,5	921360,47	16	1001610,8	921421,94
4	1001748,8	921367,54	17	1001665,3	921432,56
5	1001743	921362,72	18	1001677,1	921423,29
6	1001722,9	921363,94	19	1001723,5	921424,91
7	1001666,4	921370,9	20	1001850,5	921429,35
8	1001645,6	921362,51	21	1001853,6	921369,97
9	1001643,4	921366,79	22	1001870	921318
10	1001567,9	921334,75	23	1001839,5	921318
11	1001557,8	921335,71	24	1001840,5	921301,07
12	1001556,4	921339,06	25	1001831,5	921299,62
13	1001562,1	921383,26	26	1001829	921297,01

- Ecofértil S.A. es una Planta de Fertilizantes Mezclados constituida por dos Unidades (Planta 1 y Planta 2), cada una conformada por una tolva de recibo, 18 módulos de almacenamiento con áreas que van desde 230 m² a 603 m².
- Cada módulo de almacenamiento presenta especificaciones técnicas de cada fertilizante almacenado, una zona de adecuación de las bolsas de empaque, una zona de ensacado y una de despacho.
- El proceso realizado es básicamente almacenamiento, mezcla y ensacado de fertilizantes.
- No se realiza fabricación de insumos, ni transformación de los fertilizantes recibidos, solamente se movilizan para mezclarlos de acuerdo con los requerimientos del mercado y empacarlos en sacos de 50 Kg.

- En la planta se reciben fertilizantes al granel y ensacados transportados en buques, los cuales son descargados en el Terminal Marítimo de Buenaventura y luego transportados en vehículos hasta la tolva de recibo de la planta 1 o 2, donde por medio de un transportador de cadena cubierto son llevados hasta las bodegas de almacenamiento.
- En las bodegas, el fertilizante al granel se almacena aisladamente en módulos de concreto reforzado durante el tiempo que sea necesario, dependiendo de los requerimientos del mercado. Luego, un cargador frontal retira del módulo el fertilizante y lo deposita en un volvo acondicionado con aspás, desde donde es enviado por un elevador de cangilones hasta al sistema de tolvas. La Planta 1 presenta seis tolvas con un sistema de tipo radar y manejados electrónicamente a través de tableros pilotos.
- De las tolvas, el fertilizante pasa a las tolvas de báscula para determinar la dosificación requerida según el producto a desarrollar. Posteriormente, es llevado a la mezcladora y conducido a la tolva de ensaque la cual presenta dos sistemas de ensacado y sellado. El producto final de fertilizante mezclado tiene presentación en sacos de 50 kg, los cuales se estiban y despachan directamente en tracto mulas carpadas.
- La Planta 2 de la empresa cuenta con el mismo esquema de operación de la Planta 1, pero solo presenta 5 tolvas de báscula y solo un sistema de ensacado y sellado.
- En la planta 2 se incorporaron 12 módulos de almacenamiento de producto a granel divididos en tres bodegas de almacenamiento, y se efectuó la ampliación de la bodega de almacenamiento de producto terminado en 1384 m² para un total de 1984 m².
- En Ecofértil se reciben cantidades entre 15.000 a 20.000 toneladas al mes.
- La capacidad de producción de Fertilizantes Mezclados de la Planta 1 es de 50 Toneladas por hora y la de Planta 2 es de 40 toneladas por hora.
- La capacidad de almacenamiento a granel es de 40.000 toneladas aproximadamente y la capacidad de almacenamiento de fertilizante ensacado es de aproximadamente 4.000 toneladas.
- No hay módulos asignados a productos, estos se utilizan de acuerdo a necesidades de la Planta (sin mezclarse), variándose el modelo de almacenaje de acuerdo a disponibilidad y necesidades al momento de recibo.
- Para el abastecimiento del combustible de los distintos equipos utilizados en la Planta (montacarga y cargadores frontales) se utiliza un tanque de almacenamiento de ACPM, el cual es manipulado con estrictos controles siguiendo los lineamientos exigidos para esta clase de productos.
- Tanque de almacenamiento de ACPM (500 Galones). Se utiliza para abastecer los motores de los cargadores el cual es cilíndrico y está apoyado sobre cuatro soportes. Este tanque también cuenta con un dique de contención para el caso de emergencias o fugas del tanque.
- Se utiliza para abastecer el motor de la planta de energía ubicado en la parte posterior de la caseta.

Productos:

Los productos manejados en la planta ECOFERTIL S.A., son de forma granular

- **UREA**
- **CLORURO DE POTASIO (KCL)**
- **FOSFATO MONOAMONICO (MAP)**
- **FOSFATO DIAMONICO (DAP)**
- **SULFATO DE MAGNESIO (Sulpomag)**
- **ROCA FOSFORICA**
- **KORN – KALI → BORO**
- **SULFATO DE AMONIO (SAM)**
- **MICROESSENTIALS**

ASPECTOS CLIMÁTICOS - ÁREA DE INFLUENCIA DIRECTA

- **Temperatura**

La temperatura media anual es de 25.9°C y en general se presenta una escasa oscilación intra-anual, lo cual es típico en las regiones tropicales. La temperatura mínima media anual es de 21.6°C y la temperatura máxima media alcanza los 31.8°C.

- **Precipitación**

Los meses de mayores precipitaciones son agosto, septiembre y octubre con promedios mensuales entre 800 y 900 mm y el de menor pluviosidad es febrero con 296 mm. En el cuatrimestre comprendido entre los meses de agosto y noviembre se registra un 46 % de la lluvia anual total.

El número promedio de días con lluvia en el año es de 316, cifra que es indicativa de las condiciones de muy alta pluviosidad en la zona. En los meses de mayor actividad pluvial se registran entre 28 y 29 días con lluvia/mes o sea alrededor del 90 % de los días totales del mes.

- **Humedad relativa**

El régimen de la humedad relativa es similar a lo largo del año, con un valor promedio anual del 86 %, el que es bastante elevado e indicativo de las condiciones de muy alta humedad atmosférica en el sector. La oscilación intra-anual es muy baja; la fluctuación mensual solo abarca del 84% al 87%.

- **Evapotranspiración, brillo solar y nubosidad**

La evapotranspiración potencial media anual, estimada según el método de Penman, es de 1187 mm, con valores mensuales que fluctúan entre un mínimo de 89 mm en febrero y un máximo de 109 mm en julio.

El brillo solar medio anual es de 1568 horas. Las horas promedias mensuales de brillo solar varían entre 143 en julio (valor máximo) y 121 en octubre (valor mínimo), para una amplitud estadística anual de apenas 22 horas. Esta amplitud significa que en todos los meses del año suelen registrarse condiciones análogas de pocas horas efectivas de brillo solar/día (alrededor de 4.5 horas/día).

En cuanto a la nubosidad, el valor medio anual es de 6 octas, o sea 6 octavas partes de cielo cubierto. Su fluctuación a lo largo del año es nula, con valores medios que permanecen en las 6 octas en los diversos meses

- Velocidad y dirección del viento

La velocidad media anual es moderada, 3.4 m/s y las velocidades medias mensuales varían entre una mínima de 2.6 m/s en septiembre y una máxima de 4.2 m/s en enero

IDENTIFICACION Y EVALUACION IMPACTOS AMBIENTALES

La metodología utilizada para evaluar los posibles impactos ambientales por los cambios estructurales de ECOFERTIL S.A se realizaron con base al modelo proporcionado por la empresa MONOMEROS COLOMBOVENEZOLANOS S.A.

Se tuvo en cuenta cada modificación y su incidencia en los medios físicos, bióticos y socioeconómicos.

Se anexó la siguiente información para la identificación y valoración de los impactos ambientales del proyecto de “acopio, mezcla, ensaque y despacho de fertilizantes simples y compuestos”.

- Calificación y valoración de los impactos
- Matriz de valoración de impactos ambientales en las siguientes áreas: Área de mantenimiento, Zona de recepción de materia prima, bodegas de almacenamiento de fertilizante al granel, Planta 1 y planta 2, comedor, áreas de oficina, Área de almacenamiento de combustibles, área de disposición del producto empacado, área de despacho de producto terminado.

PLAN DE MANEJO AMBIENTAL

ECOFERTIL S.A estructuró un Plan de Manejo Ambiental con doce (12) fichas de manejo ambiental, las cuales se relacionan a continuación:

Ficha 1. Programa de manejo de residuos sólidos no peligrosos comunes e industriales
Ficha 2. Programa de manejo de residuos sólidos y líquidos peligrosos
Ficha 3. Programa de adecuación del centro de almacenamiento temporal de residuos sólidos y líquidos peligrosos
Ficha 4. Programa de manejo de agua de lavado de equipos y cafetería
Ficha 5. Programa de manejo de almacenaje y abastecimiento de combustible
Ficha 6. Programa de monitoreo de Material Particulado.
Ficha 7. Programa de manejo paisajístico
Ficha 8. Programa de educación ambiental.
Ficha 9. Programa de información y participación comunitaria
Ficha 10. Programa ahorro y uso eficiente del agua.
Ficha 11. Programa de ahorro y uso eficiente de energía.
Ficha 12. Monitoreo del ruido.

Se anexaron las Fichas de Manejo Ambiental del proyecto.

PLAN DE CONTINGENCIAS

El Plan de contingencia se elaboró de acuerdo a los lineamientos establecidos en el Decreto 321 de 1999, la Guía para Manejo Seguro y Gestión Ambiental de 25 Sustancias Químicas publicadas por el Ministerio de Ambiente Vivienda y Desarrollo Territorial y el Consejo Colombiano de Seguridad (2004) y la Resolución 1401 de 2012.

Evaluación de riesgos

Se determinaron los siguientes eventos que pueden presentar riesgo durante las operaciones del proyecto “acopio, mezcla, ensaque y despacho de fertilizantes simples y compuestos”:

- Derrame de fertilizantes a granel
- Manejo y distribución interna de Residuos Peligrosos.
- Almacenamiento de residuos peligrosos generados en la planta
- Transporte de Residuos Peligrosos generados

- Disposición final de Residuos Peligrosos.
- Derrame de hidrocarburos.
- Incendios.
- Eventos naturales (tsunami, inundaciones, terremotos, etc).

Por efectos teóricos se estableció una secuencia de fases interdependientes, a saber: prevención, mitigación, preparación, alerta, respuesta, rehabilitación, reconstrucción y desarrollo; las cuales se han sintetizado en tres etapas fundamentales:

- Antes del evento: prevención
- Durante el evento: acciones
- Después del evento: rehabilitación

Los planes que se presentaron fueron:

- Activación del plan de contingencia
- Plan operativo de emergencias
- Plan de atención de contingencias técnicas
- Plan de atención de contingencias sociales

SOCIALIZACION DEL PROYECTO

El día 10 de junio de 2013 la empresa ECOFERTIL S.A realizó socialización del Plan de Contingencia del proyecto “Acopio, mezcla, ensaque y despacho de fertilizantes simples y compuestos”:

Se anexó acta de socialización del proyecto y listado de asistencia.(acta CODIGO: SHA – 005 -001).

Acuerdo y compromisos de la socialización presentado en el acta.

- **De parte de ECOFERTIL S.A, se entregará la información actualizada de los números telefónicos y nombres de empleados de contacto en caso de una emergencia.**
- **Socializar las rutas de evacuación ,**
- **Entrega de las llaves de puertas de emergencias a todas las partes interesadas.**

EVALUACIÓN JURÍDICA

Revisados y verificados los documentos aportados para adelantar las actividades del proyecto de “Acopio, mezcla, ensaque y despacho de fertilizantes simples y compuestos ”presentado por la empresa ECOFERTIL S.A., se da constancia de la presentación de los siguientes documentos:

- Formato Único de solicitud de Licencia Ambiental
- Certificado de existencia y representación Legal de la EMPRESA ECOFERTIL S.A (enero 03 de 2014)
- Descripción explicativa del proyecto
- Uso del suelo (Diciembre 19 de 2013)
- Estudio de Impacto Ambiental (...)

RESULTADOS DE LA EVALUACIÓN

De acuerdo con la revisión del Complemento del Estudio de Impacto Ambiental presentado por la empresa ECOFERTIL S.A para la modificación de la Licencia Ambiental otorgada por el Instituto Nacional de los Recursos Naturales Renovables y del Ambiente – INDERENA, mediante Resolución No. 0333 de JULIO 22 DE 1994, a la sociedad denominada CARGILL CAFETERA DE MANIZALES S.A., Y CEDIDA MEDIANTE LA RESOLUCIÓN D.G NO 463 DEL 27 DE SEPTIEMBRE DE 2004, A LA SOCIEDAD ECOFERTIL S.A PARA LAS ACTIVIDADES DE ACOPIO, MEZCLA, ENSAQUE Y DESPACHO DE FERTILIZANTES SIMPLES Y COMPUESTOS EN LA PLANTA UBICADA EN LA AVENIDA PORTURIA JURISDICCIÓN DEL DISTRITO DE BUENAVENTURA, se conceptúa favorablemente sobre la viabilidad ambiental de la modificación de la Licencia ambiental para el desarrollo de las actividades propuestas por parte de la empresa ECOFERTIL S.A., bajo las siguientes consideraciones:

Que las medidas señaladas en el concepto técnico, así como las restricciones y prohibiciones se impondrán como obligaciones en la parte resolutoria del presente acto administrativo.

FUNDAMENTOS LEGALES

De la protección al medio ambiente como derecho constitucional y deber social del Estado.

Que el artículo 1º de la Constitución Política de Colombia establece: “Colombia es un Estado social de derecho, organizado en forma de República unitaria, descentralizada, con autonomía de sus entidades territoriales, democrática, participativa y pluralista, fundada en el respeto de la dignidad humana, en el trabajo y la solidaridad de las personas que la integran y en la prevalencia del interés general”.

Que la democracia requiere de una construcción colectiva y también de una construcción individual, que necesita ciudadanos responsables y conscientes de sus derechos y de sus deberes. La ciudadanía en el marco de la democracia participativa debe entenderse en relación con sus responsabilidades democráticas y en relación con el respeto y defensa del Estado Social de Derecho.

Que el artículo 8 de la Constitución Política establece que “Es obligación del Estado y de las personas proteger las riquezas culturales y naturales de la nación.”

Que el artículo 79 *Ibidem*, señala: “Todas las personas tienen derecho a gozar de un ambiente sano. La ley garantizará la participación de la comunidad en las decisiones que puedan afectarlo.”, consagrado no como un derecho constitucional fundamental sino como un derecho y un interés constitucional de carácter colectivo, que puede vincularse con la violación de otro derecho constitucional de rango o naturaleza fundamental, como la salud o la vida.

Que es deber del Estado proteger la biodiversidad e integridad del ambiente, conservar las áreas de especial importancia ecológica y fomentar la educación para el logro de estos fines.

Que el artículo 80 de nuestra Carta Política, dispone para el Estado la obligación de planificar el manejo y aprovechamiento de los recursos naturales, para garantizar su desarrollo sostenible, su conservación, restauración y sustitución.

Además, deberá prevenir y controlar los factores de deterioro ambiental, imponer las sanciones legales y exigir la reparación de los daños causados.

Que en ese orden de ideas, es deber del Estado planificar el manejo de los recursos naturales a fin de garantizar su desarrollo sostenible, la norma constitucional hace referencia no solo a la Nación sino al conjunto de autoridades públicas, no solo por cuanto es un deber que naturalmente se predica de todas ellas sino, además, porque la Carta consagra obligaciones ecológicas de otras entidades territoriales.

Que igualmente, el Ordenamiento Constitucional señala en su artículo 95, que toda persona está obligada a cumplir con la Constitución y las leyes y dentro de los deberes de la persona y el ciudadano, establece en su numeral 8º el de: “Proteger los recursos culturales y naturales del país y velar por la conservación de un ambiente sano”.

Que el artículo 3º del Decreto 2820 de 2010 señala, concepto y alcance de la Licencia Ambiental.

“Artículo 3º. Concepto y alcance de la licencia ambiental. La Licencia Ambiental, es la autorización que otorga la autoridad ambiental competente para la ejecución de un proyecto, obra o actividad, que de acuerdo con la ley y los reglamentos pueda producir deterioro grave a los recursos naturales renovables o al medio ambiente o introducir modificaciones considerables o notorias al paisaje; la cual sujeta al beneficiario de ésta, al cumplimiento de los requisitos, términos, condiciones y obligaciones que la misma establezca en relación con la prevención, mitigación, corrección, compensación y manejo de los efectos ambientales del proyecto, obra o actividad autorizada”.

La Licencia Ambiental llevará implícitos todos los permisos, autorizaciones y/o concesiones para el uso, aprovechamiento y/o afectación de los recursos naturales renovables, que sean necesarios por el tiempo de vida útil del proyecto, obra o actividad.

El uso aprovechamiento y/o afectación de los recursos naturales renovables, deberán ser claramente identificados en el respectivo Estudio de Impacto Ambiental.

La Licencia Ambiental deberá obtenerse previamente a la iniciación del proyecto, obra o actividad. Ningún proyecto, obra o actividad requerirá más de una Licencia Ambiental.”

Que el Decreto 2820 de 2010 en el artículo 30 estableció el procedimiento y los requisitos para adelantar el trámite de modificación de la Licencia Ambiental.

Que de acuerdo con lo señalado en las normas citadas, la CVC es la autoridad competente para efectuar la modificación de la Licencia Ambiental, otorgada mediante Resolución No. 0333 de julio 22 de 1994 y cedida mediante Resolución D.G No. 463 de 2004 a la sociedad denominada ECOFERTIL S.A., en el sentido de incluir como parte de las actividades “FUNCIONAMIENTO DE LA PLANTA 2 DONDE SE DESARROLLAN LAS ACTIVIDADES DE ACOPIO, MEZCLA, ENSAQUE, Y DESPACHO DE FERTILIZANTES SIMPLES Y COMPUESTOS” en una planta ubicada en la avenida portuaria, en jurisdicción del Distrito Especial de Buenaventura, departamento del Valle del Cauca

Acorde con lo anteriormente expuesto, el Director General de la Corporación Autónoma Regional del Valle del Cauca – CVC-,

RESUELVE:

ARTÍCULO PRIMERO: MODIFICAR la Licencia Ambiental otorgada mediante Resolución No. 0333 de julio 22 de 1994 y cedida mediante Resolución DG No. 463 de 2004 de septiembre 27 de 2004, a favor de la sociedad ECOFERTIL S.A, para el desarrollo de actividades de “Acopio, mezcla, ensaque y despacho de fertilizantes simples y compuestos” en una planta ubicada en la avenida portuaria, en jurisdicción del Distrito Especial de Buenaventura, departamento del Valle del Cauca.

ARTÍCULO SEGUNDO: La presente modificación a la licencia Ambiental otorgada a favor de la sociedad ECOFERTIL S.A, consiste en incorporar la Planta 2 para el desarrollo de actividades de “Acopio, mezcla, ensaque y despacho de fertilizantes simples y compuestos”, ampliación de bodegas de almacenamiento (12 módulos de almacenamiento de producto a granel) y ampliación de bodega de almacenamiento de producto terminado), en las instalaciones ubicadas en la avenida portuaria, en jurisdicción del Distrito Especial de Buenaventura, departamento del Valle del Cauca

PARAGRAFO PRIMERO- VIGENCIA: La Licencia Ambiental que se modifica, tendrá una vigencia igual a la vida útil de la actividad y no ampara ningún tipo de desarrollo u obras o actividades distintas a las presentadas en el estudio de impacto ambiental y complementaciones y en la presente resolución.

ARTÍCULO TERCERO - OBLIGACIONES: La sociedad ECOFERTIL S.A, como titular y beneficiaria de la licencia ambiental, deberá cumplir las siguientes obligaciones derivadas de la modificación de la licencia ambiental:

ACTIVIDADES AUTORIZADAS

Las actividades que se incluyen en la modificación de la licencia ambiental, consisten en:

- Almacenamiento, mezcla, ensacado y despacho de fertilizantes simples y compuestos a realizarse en la Planta 2.
- Almacenamiento a granel de fertilizantes simples y compuestos, correspondiente a una capacidad total de 40.000 toneladas /mes.
- Producción de Fertilizantes Mezclados:
 - ✓ Planta 1: 50 Toneladas por hora
 - ✓ Planta 2: 40 toneladas por hora.

SUSTANCIAS QUÍMICAS A ALMACENAR

Se autoriza almacenar las siguientes sustancias químicas:

- UREA
- CLORURO DE POTASIO (KCL)
- FOSFATO MONOAMONICO (MAP)
- FOSFATO DIAMONICO (DAP)
- SULFATO DE MAGNESIO (Sulpomag)
- ROCA FOSFORICA
- KORN – KALI → BORO
- SULFATO DE AMONIO (SAM)
- MICROESSENTIALS

MANEJO DE LOS RESIDUOS SÓLIDOS GENERADOS

Residuos Peligrosos

- Dar cumplimiento a las obligaciones establecidas en el artículo 10 del Decreto Reglamentario No. 4741 de 2005 y/o la norma que la modifique o sustituya.
- Contratar los servicios de almacenamiento, aprovechamiento, recuperación, tratamiento y/o disposición final de residuos peligrosos con instalaciones que cuenten con permisos, autorizaciones o demás instrumentos de manejo y control ambiental a que haya lugar, de conformidad con la normatividad ambiental vigente y conservar las certificaciones de disposición final que emitan los respectivos receptores.

Residuos sólidos de carácter domiciliarios

- Los residuos de carácter domésticos deberán ser recogidos y transportados por una empresa que preste los servicios en el Distrito de Buenaventura y su disposición final deberá realizarse en un sitio que cuente con la respectiva autorización.
- Brindar a sus empleados capacitación sobre clasificación, separación almacenamiento y disposición adecuada

ALMACENAMIENTO DE SUSTANCIAS PELIGROSAS

- Dar cumplimiento a los lineamientos establecidos en el capítulo 4 de la guía Ambiental de Almacenamiento y Transporte por Carretera de Sustancias Químicas y Residuos Peligrosos expedido por el Ministerio de Ambiente y Vivienda y Desarrollo Territorial (Hoy Ministerio de Desarrollo Sostenible).
- Etiquetar y rotular de acuerdo a la NTC 1692 todos los productos recibidos para ser almacenados.
- Tener disponible las Hojas de Seguridad de las sustancias a almacenar antes de ser llevadas a la bodega de almacenamiento de sustancias químicas peligrosas. Estas Hojas de seguridad deben estar elaboradas de acuerdo a la NTC 4435.
- Mantener un registro de las sustancias químicas peligrosas almacenadas en las instalaciones de ECOFERTIL S.A , con referencia a las Hojas de Seguridad apropiadas. El registro deberá ser accesible a todos los trabajadores interesados y sus representantes.

- *Mantener actualizado el Plan de Contingencias el cual permita garantizar una adecuada atención de una posible emergencia bajo los procedimientos establecidos y tener contacto con autoridades locales y competentes en la atención a emergencias, tales como, bomberos, cruz roja, defensa civil, centros de salud, centros de información, policía y otras entidades para asegurar una buena coordinación entre los planes internos y externos de contingencia, y establecer un plan de ayuda mutua.*
- *Para la segregación de materiales incompatibles es necesario dividir las áreas en compartimientos o secciones. Los lugares deben tener buena ventilación, estar señalizados y adecuadamente protegidos.*
- *Los pasillos de tráfico peatonal deben tener por lo menos 0.75 m (ancho) y para los de tráfico vehicular 0.5 m de margen a lado y lado con respecto al ancho de los montacargas.*
- *Se debe dejar un pasillo peatonal, periférico de 0.75 m entre los materiales almacenados y los muros, lo que facilita realizar inspecciones, prevención de incendios y defensa del muro contra derrumbes.*
- *Salidas de emergencia. Deben existir salidas de emergencias distintas de las puertas principales de ingreso de mercancías.*
- *La empresa debe conservar los pisos con material absorbente , para garantizar las áreas secas*
- *Pisos. Deben ser impermeables, lisos pero no resbalosos, y libres de hendiduras para permitir una limpieza fácil y que no produzcan demasiado polvo. Deben ser de materiales resistentes a las sustancias que se van a almacenar, no podrán ser de madera, alfombrados o de asfalto. Deberán tener un desnivel mínimo del 1% dirigido hacia un sistema para la contención de derrames y aguas contaminadas en caso de incendio.*
- *Las áreas de almacenamiento y tanques, deben estar claramente señalizadas para la clase de riesgo correspondiente a las sustancias químicas almacenadas. Los corredores también se deben señalar, preferiblemente con líneas amarillas o blancas.*
- *Todos los lugares de almacenamiento deben estar correctamente señalizados con las correspondientes señales de advertencia, de obligación a cumplir con determinados comportamientos (ponerse gafas, guantes, etc.), de prohibición (no fumar, acceso a personas no autorizadas, etc.), de localización de equipo de emergencia, teléfonos y vías de escape.*
- *Instalar una ducha de emergencias y fuente lava ojos cada 200 m²*

MANEJO SUSTANCIAS QUIMICAS

- *Contar con personal que tenga la formación y capacitación adecuada para el manejo de sustancias químicas.*
- *Presentar anualmente un concepto de inspección de seguridad expedido por el Departamento Técnico de Prevención y Seguridad del expedido por el Cuerpo de Bomberos Voluntarios del Distrito de Buenaventura.*

PLAN DE CONTINGENCIA

- *Mantener actualizado plan de contingencia concebido para el proyecto.*
- *Conformar una brigada de emergencia que actúe oportunamente en el caso de una eventualidad y dotar de los implementos necesarios para este fin. Este plan debe activarse de manera inmediata*

TRANSPORTE DE SUSTANCIAS QUIMICAS

- *Dar cumplimiento a lo establecido en el Decreto No. 1609 de julio 31 de 2002 para el Transporte de Sustancias Peligrosas, en cuanto el embalaje y rotulado, elementos básicos para atención de emergencias, registro para el transporte de sustancias peligrosas y demás aspectos pertinentes relacionados con la actividad.*
- *La Sociedad ECOFERTIL S.A., deberá mantener actualizado un plan de contingencia para la atención de accidentes durante las operaciones de cargue , transporte y descargue de mercancías peligrosas, teniendo en cuenta lo estipulado en los lineamientos establecidos en el Plan Nacional de Contingencias contra derrames de hidrocarburos, sus derivados y sustancias nocivas en aguas marinas, fluviales y lacustres establecidos mediante Decreto 321 del 17 de febrero de 1999 y la resolución número 1401 de 2012 o las demás disposiciones que se emitan sobre el tema. Estos planes pueden ser parte del plan de contingencia general o integral de la empresa.*

MANEJO DE VERTIMIENTOS LIQUIDOS

- *La empresa ECOFERTIL S.A dará cumplimiento a las Obligaciones de los suscriptores y/o usuarios del prestador del servicio público domiciliario de alcantarillado establecidas en el Art 38, 39 del Decreto 3930 de 2010, la resolución 0075*

de 2011 y Decreto 302 de 2000 o la norma que lo modifique, adicione o sustituya, están obligados a cumplir la norma de vertimiento vigente.

- Se prohíbe realizar vertimiento directo de aguas residuales domésticas a fuentes de agua o a canales de agua lluvia. Tampoco se podrá descargar las aguas de lavado de tanques a alcantarillado sin previo tratamiento.

EMISIONES ATMOSFÉRICAS

- Realizar anualmente un estudio de calidad del aire en los siguientes parámetros:
 - Partículas Suspendidas Totales (PST)
 - Partículas menores a 10 micras (PM-10)
- La metodología de muestreo se regirá por la Resolución 0627 de 2006 para la emisión de ruido y las Resoluciones 650 y 2154 de 2010 para la prueba de inmisión de PM10, normas y protocolos expedidos por el M.A.D.T.
- La fecha de los monitoreos debe ser informada a La CVC con quince (15) días de anticipación

ASPECTOS SOCIALES

- Cumplir con los compromisos suscritos en la socialización con las empresas vecinas
- ECOFERTIL S.A, se entregará la información actualizada de los números telefónicos y nombres de empleados de contacto en caso de una emergencia.
- La empresa ECOFERTIL deberá socializar las rutas de evacuación, con las empresas vecinas.
- Entregar de las llaves de las puertas de emergencias a todas las partes interesadas.

INFORMES DE GESTIÓN

- Presentar a la Dirección Ambiental Regional Pacífico Oeste de la CVC, con sede en el Distrito de Buenaventura, un informe de gestión en el cual se deberá incluir:
 - a) Tipo de producto y cantidad gestionada
 - b) Producto (nombre comercial)
 - c) Estado físico (líquido, sólido)
 - d) Presentación
 - e) Información sobre restricciones de uso en Colombia e indicar incompatibilidad con otras sustancias químicas y productos que se manejan
 - f) Plano de la bodega donde se ilustre la ubicación de las distintas clases de sustancias químicas.

El "Manual de Seguimiento Ambiental de Proyectos", y el "Modelo de Almacenamiento Geográfico (Geodatabase)" para el proceso de control y seguimiento ambiental, que hará parte del Informe de Cumplimiento Ambiental-ICA, podrá ser consultado en la página web de la Autoridad Nacional de Licencias Ambientales – ANLA: www.anla.gov.co

CONTINGENCIAS AMBIENTALES

Si durante el desarrollo de las actividades de Almacenamiento, mezcla, ensacado y despacho de fertilizantes simples y compuestos, ocurriesen incendios, derrames, escapes, parámetros de emisión y/o vertimientos por fuera de los límites permitidos o cualquier otra contingencia ambiental, la empresa ECOFERTIL S.A , deberá ejecutar todas las acciones necesarias con el fin de hacer cesar la contingencia ambiental e informar a la CVC, en un término no mayor a veinticuatro (24) horas, conforme lo establecido en el artículo 41 del Decreto Reglamentario No. 2820 de agosto 5 de 2010, o la norma que lo sustituya o modifique.

FASE DESMANTELAMIENTO Y ABANDONO

Presentar a la autoridad ambiental por lo menos con tres (3) meses de anticipación, el estudio correspondiente que contenga como mínimo la información señalada en el artículo 40 del Decreto Reglamentario No. 2820 de agosto 5 de 2010, o la norma que lo sustituya o modifique.

INFORME DE CUMPLIMIENTO AMBIENTAL – ICA

Presentar semestralmente a la Dirección Ambiental Regional Pacífico Oeste de la CVC, con sede en el Distrito de Buenaventura, el Informe de Cumplimiento Ambiental-ICA, de conformidad con lo dispuesto en la Resolución No. 1552 de octubre 20 de 2005 y en la Resolución No. 0188 de febrero 27 de 2013, el cual deberá incluir la siguiente información:

- Estado de cumplimiento de los programas que conforman el Plan de Manejo Ambiental, incluyendo Plan de Seguimiento y Monitoreo y Contingencia.
- Estado de cumplimiento de los requerimientos de la Resolución por medio de la cual se estableció el plan de manejo ambiental.

- *Análisis de las tendencias de la calidad del medio en el que se desarrolla el proyecto.*
- *Análisis de la efectividad de los programas que conforman el PMA, los requeridos en los actos administrativos y propuestas de actualización.*
-

ARTICULO CUARTO: Los demás requisitos, términos, condiciones y obligaciones contenidas en la Resolución No. 0333 de Julio 22 de 1994 expedida por elINDERENA, que no sean contrarias a lo indicado en la presente resolución conservan su vigencia y obligatoriedad y son de estricto cumplimiento.

ARTICULO QUINTO: Para efectos de adelantar las labores de seguimiento de las actividades de acopio, mezcla, ensaque y despacho de fertilizantes simples y compuestos, deberá informar a la Dirección Ambiental Regional Pacífico Oeste de la CVC, la fecha de iniciación de las labores con una antelación no menor a diez (10) días hábiles.

PARÁGRAFO PRIMERO: No se podrán usar, aprovechar o afectar los recursos naturales renovables más allá de las necesidades establecidas para el desarrollo de este del proyecto, obra o actividad según lo determinado en el complemento del Estudio de Impacto Ambiental presentado.

PARÁGRAFO SEGUNDO: En ningún caso podrá usar, aprovechar o afectar un recurso natural renovable que no se encuentren contemplado en la Licencia Ambiental, o en condiciones diferentes a las establecidas en ella.

ARTÍCULO SEXTO: La Licencia Ambiental que se modifica queda sujeta al pago por parte de la sociedad ECOFERTIL S.A como Beneficiaria de la licencia ambiental a favor de la Corporación Autónoma Regional del Valle del Cauca – CVC, por los servicios de seguimiento y control de la Licencia Ambiental, acorde con lo establecido en la Resolución 0100 No. 0100-0222-2011, o la norma que la modifique o sustituya.

PARÁGRAFO PRIMERO: Para lo anterior, deberá entregarse en el mes de enero de cada año de operación del proyecto, obra o actividad, los costos históricos de operación del año anterior, y un estimativo de los costos de operación del año corriente y del siguiente año, todos expresados en moneda legal colombiana y al nivel de precios del mes de enero del año de suministro de la información, teniendo en cuenta lo siguiente:

Costos de operación; que comprende los costos requeridos para la administración, operación y mantenimiento durante la vida útil hasta el desmantelamiento del proyecto, obra o actividad e incluye lo siguiente:

- I) Valor de las materias primas para la producción del proyecto;
- II) La mano de obra calificada y no calificada utilizada para la administración, operación y mantenimiento del proyecto, obra o actividad;
- III) Pagos de arrendamientos, servicios públicos, seguros y otros servicios requeridos;
- IV) Los costos requeridos para el desmantelamiento del proyecto, obra o actividad;
- V) Todos los demás costos y gastos de operación que permiten la obtención de beneficios económicos para el propietario.

PARÁGRAFO SEGUNDO: Para el primer año de operación del proyecto obra o actividad, deberá indicarse la fecha de iniciación de la operación del proyecto, obra o actividad e indicar los costos históricos de inversión, expresados en moneda legal colombiana a niveles de precios de enero del año de entrada en operación.

PARÁGRAFO TERCERO: De no presentarse la información sobre los costos de operación del proyecto, obra o actividad en el mes de enero de cada año, la Corporación Autónoma Regional del Valle del Cauca – CVC, por intermedio de la Dirección Ambiental Regional Pacífico Oeste, cobrará por el servicio de seguimiento ambiental la tarifa resultante de los costos en que incurre la entidad para atender el servicio de seguimiento calculada de acuerdo al sistema y método del artículo 96 de la Ley 633 de 2000, sin tener en cuenta el tope de la tarifa señalado en la misma norma.

ARTICULO SEPTIMO: En caso de detectarse durante el tiempo de desarrollo del proyecto, efectos o impactos no previstos, la sociedad ECOFERTIL S.A deberá informar de manera inmediata a la Corporación Autónoma Regional del Valle del Cauca – CVC, Dirección Ambiental Regional Pacífico Oeste, para que ésta determine y exija la adopción de las medidas correctivas y preventivas que considere necesarias, sin perjuicio de las medidas que debe tomar los beneficiarios de la Licencia Ambiental para impedir la degradación del medio ambiente. El incumplimiento de lo anterior, así como de las medidas que se le formularen, será causal para la aplicación de las sanciones y medidas preventivas establecidas en la Ley 1333 de 2009, o la norma que la sustituya o la modifique.

ARTICULO OCTAVO: La Corporación Autónoma Regional del Valle del Cauca – CVC, por intermedio de la Dirección Ambiental Pacífico Oeste ejercerá las labores de seguimiento y control ambiental, para vigilar y supervisar el cumplimiento de las obligaciones impuestas, y de verificarse su incumplimiento, dará lugar a la aplicación de las sanciones pertinentes, acorde con lo dispuesto en la Ley 1333 de 2009, o la norma que la sustituya o la modifique.

ARTICULO NOVENO: La sociedad ECOFERTIL S.A, como beneficiaria de la Licencia Ambiental, deberán permitir el ingreso al área del proyecto de los funcionarios de la Corporación Autónoma Regional del Valle del Cauca–CVC, o a las personas que ésta determina, cuando así se requiera en ejercicio de las labores de seguimiento y control de las actividades del proyecto.

ARTICULO DECIMO: La sociedad ECOFERTIL S.A como beneficiaria de la Licencia Ambiental, será responsable de todos los daños y perjuicios que se deriven del incumplimiento de los términos, requisitos, exigencias, condiciones y obligaciones impuestas en la presente Resolución.

ARTICULO DECIMO PRIMERO: La sociedad ECOFERTIL S.A como beneficiaria de la Licencia Ambiental, será responsable de cualquier deterioro y/o daño ambiental causado por ella o por los contratistas a su cargo y deberá realizar las actividades necesarias para corregir los efectos causados.

ARTICULO DECIMO SEGUNDO: La sociedad ECOFERTIL S.A como beneficiaria de la Licencia Ambiental, deberá suministrar por escrito a todo el personal involucrado en el proyecto, la información sobre las obligaciones, medios de control y prohibiciones establecidas en esta providencia, así como aquellas definidas en el Estudio de Impacto Ambiental y en el Plan de Manejo Ambiental presentados y deberá exigir el estricto cumplimiento de las mismas.

ARTICULO DECIMO TERCERO: Lo dispuesto en la presente Resolución, no exime a la sociedad ECOFERTIL S.A como beneficiaria de la licencia ambiental, del cumplimiento de los requerimientos y obligaciones que las demás autoridades le formulen en los asuntos de sus competencias.

ARTÍCULO DÉCIMO CUARTO: Una vez ejecutoriada la presente providencia remítase copia a la secretaria de Planeación del Distrito Especial de Buenaventura, para su conocimiento e información.

ARTÍCULO DÉCIMO QUINTO: Por parte de la Secretaría General, notifíquese el contenido de la presente providencia a la sociedad ECOFERTIL S.A, en los términos señalados en el Código de Procedimiento Administrativo y de lo Contencioso Administrativo

ARTICULO DÉCIMO SEXTO: Por parte del grupo de Licencias Ambientales de la Dirección General, publíquese la presente Resolución en el boletín de actos administrativos de la Corporación.

ARTICULO DÉCIMO SEPTIMO: Contra la presente Resolución procede por la vía gubernativa únicamente el recurso de reposición ante la Dirección General de la CVC, el cual podrá interponerse por escrito en la diligencia de notificación personal, o dentro de los diez (10) días siguientes a ella, o a la notificación por aviso, o al vencimiento del término de publicación, según el caso, todo de conformidad con lo previsto en la Ley 1437 de 2011.

DADA EN SANTIAGO DE CALI, A LOS 13 AGO 2014

NOTIFÍQUESE, PUBLÍQUESE, COMUNÍQUESE Y CÚMPLASE

OSCAR LIBARDO CAMPO VELASCO
Director General

Elaboró: Viviana Victoria Orejuela–Abogada Grupo de Licencias Ambientales Dirección General.
Revisó: María Cristina Collazos–Coordinadora Grupo de Licencias Ambientales Dirección General
Mayda Pilar Vanin Montaña– Secretaria General (C.)
Diana Lorena Vanegas Cajio. Jefe Oficina asesora de Jurídica (C)

Expediente No. DLPA – UEA-0793-1995

RESOLUCION 0730 No. 000683 DE 2014

(27 AGOSTO 2014)

“POR LA CUAL SE LEVANTA UNA MEDIDA PREVENTIVA Y SE ORDENA EL DECOMISO DEFINITIVO DE PRODUCTOS FORESTALES”

La Directora Territorial de la Dirección Ambiental Regional Centro Norte, de la CORPORACIÓN AUTÓNOMA REGIONAL DEL VALLE DEL CAUCA – CVC, en ejercicio de sus facultades legales y reglamentarias contenidas en el Decreto Ley en ejercicio de sus facultades legales y reglamentarias contenidas en el Decreto Ley 2811 de 1974, la Ley 99 de 1993, el Decreto 1791 de 1996, Acuerdo 18 de junio 16 de 1998, Ley 1333 de julio 21 de 2009, y en especial a lo dispuesto en los Acuerdos CD 20 y 21 del 21 de mayo de 2005 y la Resolución DG 498 de julio 22 de 2005, y

CONSIDERANDO

Que a la Corporación Autónoma Regional del Valle del Cauca - CVC, desde el año de 1968 le fue asignado el manejo, administración y fomento de los recursos naturales renovables dentro del territorio de su jurisdicción.

Que al expedirse la Ley 99 de diciembre de 1993, se dispuso que las Corporaciones Autónomas Regionales ejercerán la función de máxima autoridad ambiental en el área de su jurisdicción y por lo tanto podrán imponer y ejecutar, a prevención y sin perjuicios de las competencias atribuidas por la Ley a otras autoridades, las medidas de policía y las sanciones previstas en la misma Ley en caso de violación de las normas sobre protección ambiental y de manejo de los recursos naturales renovables, y exigir, con sujeción a las regulaciones pertinentes, la reparación de los daños, acorde con lo establecido en el Artículo 31 numeral 17 de la mencionada Ley.

Que el Acuerdo CVC No. 18 del 16 de junio de 1998 (Estatuto de Bosques y Flora Silvestre del Valle del Cauca), conforme al Decreto 1791 de octubre 4 de 1996, dispone:

“Artículo 23. Toda persona natural o jurídica que pretenda realizar aprovechamiento de bosques naturales o productos de la flora silvestre ubicados en terrenos de dominio público o privado deberá presentar, a la Corporación, una solicitud que contenga además del concepto de zonificación: a) Nombre del solicitante; b) Ubicación del predio, jurisdicción, linderos y superficie; c) Régimen de propiedad del área, d) Copia de la escritura y del certificado de libertad y tradición que no tenga más de dos meses de expedido que lo acredite como propietario; e) Cuando se trate de personas jurídicas deberá presentarse certificado de existencia y representación legal de la sociedad, expedido por la Cámara de Comercio; f) Especies, volumen, cantidad o peso aproximado de lo que se pretende aprovechar y uso que se pretende dar a los productos; g) Mapa del área a escala según la extensión del predio. (Parágrafo 1, 2.-...).

Artículo 82. Todo producto forestal primario, o de la flora silvestre, que entre, salga o se movilice en el territorio nacional, debe contar con un salvoconducto que ampare su movilización desde el lugar de aprovechamiento hasta los sitios de transformación, industrialización o comercialización, o desde el puerto de ingreso al país, hasta su destino final.

Artículo 93. Se consideran infracciones contra los aprovechamientos y movilizaciones forestales y de la flora silvestre los siguientes: a) Aprovechamientos sin el respectivo permiso o autorización. b)... c). Movilización sin el respectivo salvoconducto de movilización o removilización. d)... e).... (Parágrafo 1, 2. Las infracciones contempladas en este artículo serán motivo de decomiso preventivo y/o definitivo según el caso sin perjuicio de las otras sanciones a que hubiere lugar., 3, 4...).”.

Que la Ley 1333 del 21 de julio de 2009, dispone:

“Artículo 40: Sanciones. Las sanciones señaladas en este artículo se impondrán como principales o accesorias al responsable de la infracción ambiental. (...).

(1...4...).

5. Decomiso definitivo de especímenes, especies silvestres exóticas, productos y subproductos, elementos, medios o implementos utilizados para cometer la infracción.

(6...7...).

(Parágrafo 1...2...).

Artículo 47: Decomiso definitivo de productos, elementos, medios o implementos utilizados para cometer la infracción.- Consiste en la aprehensión material y definitiva los productos, elementos, medios e implementos utilizados para infringir las normas ambientales.

Una vez decretado el decomiso definitivo la autoridad ambiental podrá disponer de los bienes, para el uso de la entidad o entregarlos a entidades públicas para facilitar el cumplimiento de sus funciones, a través de convenios interinstitucionales que permitan verificar la utilización correcta.

Artículo 53: Disposición final flora silvestre restituidos. Disposición final flora silvestre restituidos. Impuesta la restitución de especies silvestres de flora, la autoridad ambiental competente mediante acto administrativo debidamente motivado podrá disponer de los individuos o especímenes de flora utilizados para cometer la infracción en cualquiera de las siguientes alternativas.

(1...2... 3... 4...5...).

6. Entrega a entidades públicas. Los productos y subproductos maderables pueden ser entregados a entidades públicas para facilitar el cumplimiento de sus funciones estatales, a través de convenios interinstitucionales que permitan verificar la utilización correcta de los mismos.

(Parágrafo...).

Artículo 54: Disposición final productos del medio ambiente restituidos Impuesta la restitución de productos del medio ambiente explotados ilegalmente que pertenecen al Estado la autoridad ambiental competente mediante acto administrativo debidamente motivado podrá disponer de los bienes, para el uso de la entidad o entregarlos a entidades públicas para facilitar el cumplimiento de sus funciones, a través de convenios interinstitucionales que permitan verificar la utilización correcta.”.

Que mediante oficio N° 0695 / DEVAL PNVCC D2E1004-15 y radicado en fecha septiembre 12 de 2013 con N° 11880, el patrullero Herley Camilo Juez Duarte, de la Policía Nacional, dejó a disposición de la CVC, la cantidad de 132 piezas representadas entre cepas y varillón de la especie guadua, que fueron incautadas por no contar con el respectivo salvoconducto de movilización; procedimiento realizado a los señores OSTWALD BONILLA GIL, identificado con cedula de ciudadanía N° 16.363.695 expedida en Tuluá (Valle) y a CARLOS HUMBERTO CRREA identificado con cedula de ciudadanía N° 16.362.018 expedida en Tuluá (Valle), cuando se transportaba el material forestal en un remolque halado por un tractor sin placas, en el corregimiento de bocas de Tuluá, jurisdicción del municipio de Tuluá; el producto forestal es proveniente de la zona protectora del río Morales, no se presentó el respectivo permiso de aprovechamiento forestal.

Que en el oficio en mención, se solicita el concepto técnico ambiental del material forestal incautado y la verificación de algún permiso para aprovechamiento forestal para el sector de donde proviene el producto forestal. Lo anterior, para que obre ante la fiscalía como prueba de la violación a la ley 1453 de junio 24 de 2011 "*por medio de la cual se reforma el código penal...*" de conformidad con el artículo 29, sobre ilícito aprovechamiento de los recursos naturales renovables, y/o artículo 33, sobre daños a los recursos naturales.

Que en oficio CVC No. 0731-11880-04-2013 de fecha septiembre 12 de 2013, se dio respuesta al oficio radicado con N° 11880 en fecha 12 de septiembre de 2013, se informó que la especie del material vegetal incautado corresponde a la especie *Guadua angustifolia*. Que hace parte de los recursos naturales renovables florísticos de la biodiversidad colombiana y de conformidad a la resolución N° 383 del 23 de febrero de 2010, la especie *Guadua angustifolia* (Guadua), no se encuentra en la lista de especies silvestres declaradas como "especies amenazadas" en el territorio nacional. Además, por parte de la Dirección Ambiental Regional Centro Norte de la CVC, no se encontró, solicitud, trámite, permiso o autorización para el aprovechamiento forestal en la zona forestal protectora del río Morales, corregimiento Bocas de Tuluá, municipio de Tuluá.

Que mediante Resolución 0730 No. 000695 de fecha 16 de septiembre de 2013, se impuso una medida preventiva a los señores Ostwald Bonilla Gil y Carlos Humberto Correa, consistente en el decomiso preventivo de los siguientes productos forestales: ciento treinta y dos (132) unidades de cepa de la especie Guadua (*Guadua angustifolia*), los cuales quedaron ubicados en las instalaciones de la oficina de la Dirección Ambiental Regional Centro Norte de la CVC, en la ciudad de Tuluá.

Que mediante auto de fecha 18 de septiembre de 2013, se formularon cargos a los señores OSTWALD BONILLA GIL, identificado con cedula de ciudadanía N° 16.363.695 expedida en Tuluá (Valle) y CARLOS HUMBERTO CRREA identificado con cedula de ciudadanía N° 16.362.018 expedida en Tuluá (Valle), por la movilización de ciento treinta y dos (132) unidades de cepa de la especie Guadua (*Guadua angustifolia*); quienes se notificaron personalmente, en fecha 28 de octubre de 2013 y 8 de octubre de 2013, respectivamente.

Que en escritos radicados con N°12906 en fecha octubre 18 de 2013 y N° 12906 de fecha octubre 30 de 2013, los señores CARLOS HUMBERTO CORREA y OSTWALD BONILLA GIL, presentaron descargos.

Que mediante oficio F-32 768346000187201303303 de fecha 28 de octubre de 2013 radicado N° 82168 del 7 de noviembre de 2013, la Fiscal 32 Seccional, solicita copia del proceso administrativo adelantado por la CVC DAR – Centro Norte en contra de los señores CARLOS HUMBERTO CORREA Y OSTWALD BONILLA, detenidos por el delito de ILÍCITO APROVECHAMIENTO DE LOS RECURSOS NATURALES, en hechos ocurridos el 13 de septiembre de 2013.

Que en oficio No. 0731-82168-04-2013 de fecha noviembre 7 de 2013 se dio respuesta al escrito F-32 768346000187201303303 de fecha 28 de octubre de 2013, remitiendo copia del expediente N° 0731-039-002-042-2013 a la Fiscal 32 seccional del municipio de Tuluá, Valle del cauca.

Que mediante Auto de fecha 13 de Agosto de 2014, la Directora Territorial de la Dirección Ambiental Regional Centro Norte de la Corporación Autónoma Regional del Valle del Cauca – CVC, ordenó el cierre de la investigación y proceder a la calificación de la falta.

Que en fecha 13 de agosto de 2014, el Coordinador del Proceso Administración de los Recursos Naturales y Uso del Territorio de la Dirección Ambiental Regional Centro Norte de la CVC, rindió el Concepto Técnico y Calificación de la Falta, que obra en el expediente No. 0731-039-002-042-2013, del cual se transcribe lo siguiente:

"DESCRIPCIÓN Y CARACTERÍSTICAS DE LA INFRACCION.

Movilización de ciento treinta y dos (132) unidades de cepa de la especie Guadua (Guadua angustifolia), sin el respectivo salvoconducto. Con esta conducta se han violado presuntamente las siguientes normas, en lo pertinente: Decreto Ley 2811 de 1974 "Código Nacional de Recursos Naturales Renovables y de Protección al Medio Ambiente", Parte VIII, Título III, Capítulo II. Decreto reglamentario 1791 de 1996 (Régimen de Aprovechamiento Forestal), Capítulo VI, Artículo 23. Acuerdo CVC No. 18 de junio 16 de 1998 (Estatuto de Bosques y Flora Silvestre del Valle del Cauca), Capítulo VI, Artículos 23; Capítulo XV, Artículos 82 y 93, literal a y c.

DESCRIPCIÓN DE IMPACTOS AMBIENTALES

El efecto en el área donde se cometió la infracción es la pérdida de cobertura vegetal, desequilibrio de las relaciones ecológicas del bosque y deterioro del ecosistema. El efecto es reversible permitiendo su recuperación en el tiempo.

IDENTIFICACION DE AGRAVANTES Y ATENUANTES.

No se encuentran circunstancias que se puedan considerar como agravantes o atenuantes.

ANÁLISIS DE LOS DESCARGOS Y DE LAS PRUEBAS ALLEGADAS AL PROCESO

En escrito radicado el 18 de octubre de 2013 con N°12906, el señor CARLOS HUMBERTO CORREA, acepta que ha cortado el material forestal Guadua, alegando que se encuentra sin trabajo y expone su necesidad de alimentar a sus hijos, que fue el corte de una palizada que se encontraba dentro del río Morales, lo cual, según él, sirvió para descongestionar las corrientes del río que son bastante crecidas la cual perjudica a su familia y vecinos.

Así mismo, en escrito con radicado del 30 de octubre de 2013 con N° 12906, el señor OSTWALD BONILLA GIL, expreso que en cuanto a la situación presentada que el solo prestó el servicio de transporte y que el señor CARLOS HUMBERTO CORREA fue quien realizó los cortes del material forestal.

Por lo anteriormente descrito, se puede deducir que el aprovechamiento forestal, que corresponde a ciento treinta y dos (132) unidades de cepa de la especie Guadua (*Guadua angustifolia*), no contaba con permiso o autorización y que los implicados movilizaron el material forestal sin el respectivo salvoconducto de movilización; quedando en evidente el incumplimiento a la normatividad ambiental, con posibles daños al recurso natural bosque, en un área que además está considerada como zona forestal protectora del río Morales.

ANÁLISIS JURIDICO Y CONSIDERACIONES.

En el Artículo 79 de la Constitución Política de Colombia consagro que todas las personas tienen derecho a disfrutar de un medio ambiente sano, igualmente consagro la obligación del Estado de garantizar dicho derecho y que por lo tanto debería proteger la diversidad e integridad del ambiente, así como la planificación para regular el uso de los recursos naturales y el medio ambiente, además de prevenir y controlar los factores de deterioro ambiental, imponer las sanciones legales y exigir la reparación de los daños causados.

Es así que, con base en lo dispuesto en la Ley 99 de diciembre 22 de 1993 y las demás normas reglamentarias, la Corporación Autónoma del Valle del Cauca –CVC, ejercerá la función de máxima autoridad ambiental en el área de su jurisdicción y por lo tanto podrá imponer y ejecutar, a prevención y sin perjuicio de las competencias atribuidas por la Ley a otras autoridades, las medidas de policía y las sanciones previstas en la misma Ley, en caso de violación de las normas de protección ambiental y de manejo de los recursos naturales renovables.

El Acuerdo CVC No. 18 del 16 de junio de 1998 (Estatuto de Bosques y Flora Silvestre del Valle del Cauca), dispone:

“Artículo 23. Toda persona natural o jurídica que pretenda realizar aprovechamiento de bosques naturales o productos de la flora silvestre ubicados en terrenos de dominio público o privado deberá presentar, a la Corporación, una solicitud que contenga además del concepto de zonificación: a) Nombre del solicitante; b) Ubicación del predio, jurisdicción, linderos y superficie; c) Régimen de propiedad del área, d) Copia de la escritura y del certificado de libertad y tradición que no tenga más de dos meses de expedido que lo acredite como propietario; e) Cuando se trate de personas jurídicas deberá presentarse certificado de existencia y representación legal de la sociedad, expedido por la Cámara de Comercio; f) Especies, volumen, cantidad o peso aproximado de lo que se pretende aprovechar y uso que se pretende dar a los productos; g) Mapa del área a escala según la extensión del predio. (Parágrafo 1, 2.-...).

Artículo 82. Todo producto forestal primario, o de la flora silvestre, que entre, salga o se movilice en el territorio nacional, debe contar con un salvoconducto que ampare su movilización desde el lugar de aprovechamiento hasta los sitios de transformación, industrialización o comercialización, o desde el puerto de ingreso al país, hasta su destino final.

Artículo 93. Se consideran infracciones contra los aprovechamientos y movilizaciones forestales y de la flora silvestre los siguientes: a)... Aprovechamientos sin el respectivo permiso o autorización. b)... c). Movilización sin el respectivo salvoconducto de movilización o removilización. d)... e)... (Parágrafo 1, 2, 3, 4.-...).

Con base en los aspectos anteriormente descritos, se puede deducir que los señores Ostwald Bonilla Gil y Carlos Humberto Correa, no contaban con un permiso de aprovechamiento forestal, ni salvoconducto para la movilización del material forestal, sin embargo, realizaron el aprovechamiento y movilización de ciento treinta y dos (132) unidades de cepa de la especie Guadua (*Guadua angustifolia*), sin los respectivos documentos (permiso de aprovechamiento forestal y salvoconducto de movilización), razón que motivo el presente proceso sancionatorio.

De otra parte, no se encontraron circunstancias que se puedan considerar como atenuantes, por lo tanto no hay razón para que se exonere de responsabilidad, puesto que debió abstenerse de aprovechar la Guadua y movilizar el producto, sin los respectivos permisos o autorizaciones, deber que los señores Ostwald Bonilla Gil y Carlos Humberto Correa incumplieron y por tal razón deben ser sancionados.

CALIFICACIÓN DE LA FALTA.

Una vez analizados los hechos, se concluye que los productos forestales decomisados preventivamente, provenían de un predio, el cual no cuenta con autorización o permiso para adelantar aprovechamiento forestal expedido por la autoridad ambiental, pues no se logró determinar su procedencia legal, sin embargo, se realizó el aprovechamiento de la especie Guadua en una cantidad de ciento treinta y dos (132) unidades de cepa y luego los señores Ostwald Bonilla Gil y Carlos Humberto Correa los movilizaron sin el respectivo salvoconducto de movilización.

Que se debe ordenar el decomiso definitivo de los productos forestales consistentes en ciento treinta y dos (132) unidades de cepa de la especie Guadua (Guadua angustifolia), decomisadas previamente a los señores Ostwald Bonilla Gil y Carlos Humberto Correa, de conformidad con lo dispuesto en el Capítulo VI, en concordancia con el Capítulo XV del Acuerdo CVC No. 18 del 16 de junio de 1998, por tratarse de la movilización de productos forestales sin salvoconducto y sin permiso de aprovechamiento.”

Que en virtud de lo anteriormente expuesto, la Directora Territorial de la Dirección Ambiental Regional Centro Norte, de la CORPORACIÓN AUTÓNOMA REGIONAL DEL VALLE DEL CAUCA – CVC,

RESUELVE:

ARTICULO PRIMERO: LEVANTAR la medida preventiva por la cual se ordenó el decomiso preventivo ciento treinta y dos (132) unidades de cepa de la especie Guadua (Guadua angustifolia), mediante Resolución 0730 No. 000695 del 16 de septiembre de 2013.

ARTICULO SEGUNDO: Declarar responsables de los cargos imputados a los señores OSTWALD BONILLA GIL, identificado con cedula de ciudadanía N° 16.363.695 expedida en Tuluá (Valle) y CARLOS HUMBERTO CORREA identificado con cedula de ciudadanía N° 16.362.018 expedida en Tuluá (Valle) en consecuencia se ordena el decomiso definitivo de ciento treinta y dos (132) unidades de cepa de la especie Guadua (Guadua angustifolia) decomisados previamente, de conformidad con los considerados anteriores.

ARTICULO TERCERO: De conformidad con lo dispuesto en el Artículo 47 de la Ley 1333 de 2009, los productos forestales decomisados quedan a disposición de la CVC, quién definirá el destino final de estos, los cuales se encuentran ubicados en las instalaciones de la oficina de la Dirección Ambiental Regional Centro Norte de la CVC, de la ciudad de Tuluá.

ARTICULO CUARTO: Notifíquese la presente Resolución personalmente o por medio de aviso, a los señores OSTWALD BONILLA GIL y CARLOS HUMBERTO CORREA.

ARTICULO QUINTO: PUBLICAR el presente acto administrativo de conformidad con lo dispuesto en el artículo 71 de la Ley 99 de 1993.

ARTICULO SEXTO: Contra la presente Resolución proceden por la vía gubernativa los recursos de reposición y subsidiario de apelación de los cuales deberá hacerse uso en la diligencia de notificación personal, o dentro de los diez (10) días siguientes a ella, o a la notificación por aviso, o al vencimiento del término de publicación, según el caso.

Dado en Tuluá a

NOTIFÍQUESE, PUBLÍQUESE Y CÚMPLASE

PAULA ANDREA SOTO QUINTERO
Directora Territorial DAR Centro Norte

Proyectó y elaboró: Ing. Jenny Paola Caviedes Pacheco - Contratista

Revisó: Ing. Jose Jesus Perez G., Coord. Proceso Administración de los Recursos Naturales y Uso del Territorio
Abogado Edinson Diosa, Profesional Especializado – Apoyo Jurídico

RESOLUCION 0730 No. 000692 DE 2014

(1 SEPTIEMBRE 2014)

“POR LA CUAL SE IMPONE UNA MEDIDA PREVENTIVA A CEMEX PREMEZCLADOS S.A.”

La Directora Territorial de la Dirección Ambiental Regional Centro Norte, de la CORPORACIÓN AUTÓNOMA REGIONAL DEL VALLE DEL CAUCA – CVC, en ejercicio de sus facultades legales y reglamentarias contenidas en el Decreto Ley 2811 de 1974, Decreto 1541 de 1978, Ley 99 de 1993, Ley 1333 de julio 21 de 2009, y en especial a lo dispuesto en los Acuerdos CD 20 y 21 del 21 de mayo de 2005 y la Resolución DG 498 de julio 22 de 2005, y

CONSIDERANDO

Que la Corporación Autónoma Regional del Valle del Cauca – CVC, desde el año de 1968 le fue asignado el manejo administración y fomento de los recursos naturales renovables dentro del territorio de su jurisdicción.

Que al expedirse la Ley 99 de diciembre 22 de 1993, se dispuso que las Corporaciones Autónomas Regionales ejercerán la función de máxima autoridad ambiental en el área de su jurisdicción y por lo tanto podrán imponer y ejecutar, a prevención y sin perjuicio de las competencias atribuidas por la ley a otras autoridades, las medidas de policía y las sanciones previstas en la misma ley en caso de violación de las normas de protección ambiental y de manejo de los recursos naturales renovables, y exigir, con sujeción a las regulaciones pertinentes, la reparación de los daños, acorde con lo establecido en el Artículo 31 numeral 17 de la mencionada ley.

Que la Ley 99 de 1993, dispone: “Artículo 31: **Funciones.** Las Corporaciones Autónomas Regionales ejercerán las siguientes funciones: (1...8...).

9. Otorgar concesiones, permisos, autorizaciones y licencias ambientales requeridas por la ley para el uso, aprovechamiento o movilización de los recursos naturales renovables o para el desarrollo de actividades que afecten o puedan afectar el medio ambiente. Otorgar permisos y concesiones para aprovechamientos forestales, concesiones para el uso de aguas superficiales y subterráneas y establecer vedas para la caza y pesca deportiva. (10..., 11...).

12. Ejercer las funciones de evaluación, control y seguimiento ambiental de los usos del agua, el suelo, el aire y los demás recursos naturales renovables, lo cual comprenderá el vertimiento, emisión o incorporación de sustancias o residuos líquidos, sólidos y gaseosos a las aguas en cualquiera de sus formas, al aire o a los suelos, así como los vertimientos o emisiones que puedan causar daño o poner en peligro el normal desarrollo sostenible de los recursos naturales renovables o impedir u obstaculizar su empleo para otros usos. Estas funciones comprenden la expedición de las respectivas licencias ambientales, permisos, concesiones, autorizaciones y salvoconductos. (13... 31...).”

Que el Decreto Ley 2811 del 18 de diciembre de 1974 (Código Nacional de los Recursos Naturales Renovables y de Protección al Medio Ambiente), dispone:

“Artículo 88. Salvo disposiciones especiales, solo puede hacerse uso de las aguas en virtud de concesión.”.

Que el Decreto 1541 del 28 de julio de 1978, dispone:

“Artículo 30: Toda persona natural o jurídica pública o privada, requiere concesión o permiso del Instituto Nacional de los Recursos Naturales Renovables y del Ambiente, Inderena, para hacer uso de las aguas públicas o sus cauces, salvo en los casos previstos en los artículos 32 y 33 de este Decreto.

Artículo 36: Toda persona natural o jurídica, pública o privada, requiere concesión para obtener el derecho al aprovechamiento de las aguas para los siguientes fines: a. Abastecimiento en los casos que requiera derivación; (b...c...); d. Uso industrial. (e...); f. Explotación minera y tratamiento de minerales; (g...o...); p. Otros usos similares.

Artículo 209: Los propietarios, poseedores o tenedores de fundos en los cuales nazcan fuentes de aguas o predios que están atravesados por corrientes o depósitos de aguas o sean aledaños a ellos, deberán cumplir todas las obligaciones sobre práctica de conservación de aguas, bosques protectores y suelos de acuerdo con las normas vigentes.

Artículo 239: Prohíbese también:

1. Utilizar aguas o sus cauces sin la correspondiente concesión o permiso cuando éste o aquéllas son obligatorios conforme al Decreto-ley 2811 de 1974 y a este Decreto, o sin el cumplimiento de las obligaciones previstas por el artículo 97 del Decreto-ley 2811 de 1974.
2. (...);
3. Interferir el uso legítimo de uno o más usuarios;
4. (...);...; 10. (...).”.

Que de acuerdo con el informe de visita ocular de fecha agosto 11 de 2014, presentado por funcionarios del Proceso Administración de los Recursos Naturales y Uso del Territorio de la Dirección Ambiental Regional Centro Norte de la CVC, dan cuenta del aprovechamiento de aguas de la subderivación 2-1, acequia La Colina y de dos aljibes, sin la correspondiente concesión, para el desarrollo de la actividad de producción de mezcla de concreto rígido en lote de terreno localizado junto a la entrada del predio La Flora en el km 1, vía La Marina, corregimiento La Iberia, jurisdicción del municipio de Tuluá.

Por otra parte, constataron la utilización de arena y grava, aditivos y fibra para concreto, la incineración de residuos sólidos comunes y el almacenamiento inadecuado de llantas y residuos metálicos, el inadecuado almacenamiento de aceite hidráulico, y cuentan con un transformador para el suministro de energía.

En virtud de lo anterior, la Directora Territorial de la Dirección Ambiental Regional Centro Norte, de la CORPORACIÓN AUTÓNOMA REGIONAL DEL VALLE DEL CAUCA - CVC,

R E S U E L V E:

ARTÍCULO PRIMERO: Imponer a CEMEX PREMEZCLADOS S.A., identificada con NIT 900.687.925-0, la siguiente medida preventiva:

1. Suspender de forma inmediata la captación de aguas de la subderivación 2-1, acequia La Colina y de dos aljibes, en el Lote de Terreno, localizado junto a la entrada del predio La Flora en el km 1, vía La Marina, corregimiento La Ibería, jurisdicción del municipio de Tuluá.

Parágrafo 1.- La medida preventiva impuesta en el presente acto administrativo, es de ejecución inmediata, tiene carácter preventivo y transitorio, surte efectos inmediatos, y se aplica sin perjuicio de las sanciones a que haya lugar por parte de la autoridad ambiental y demás autoridades municipales, de acuerdo con sus competencias.

Parágrafo 2.- El incumplimiento total o parcial a la presente medida preventiva, será causal de agravación de la responsabilidad en materia ambiental.

ARTÍCULO SEGUNDO: Presentar dentro de los quince (15) días siguientes a la comunicación de la presente resolución para su revisión y aprobación un Plan de trabajo el cual, deberá contener un cronograma de actividades con las labores a realizar, periodo de ejecución, responsable y presupuesto, incluyendo la siguiente documentación:

1. Certificado de uso de suelo emitido por la Oficina Asesora de Planeación Municipal de Tuluá, para dicha actividad.
2. Presentar copias de las autorizaciones de extracción de grava y arena utilizadas como materias primas para la producción de concreto, expedidas por la autoridad minera.
3. Presentar copia del RUT con el fin de determinar el código de la actividad principal.
4. Diligenciar e Inscribirse en el Registro Único Ambiental para el sector manufacturero, de acuerdo con la Resolución 1023 de 2010.
5. Inscribirse en el aplicativo inventario de PCB's, de acuerdo a la Resolución 222 de 2011.
6. Solicitar la respetiva concesión de aguas superficiales y subterráneas, de conformidad con el Decreto 1541 de 1978.
7. Realizar e informar la gestión adecuada de los residuos sólidos comunes generados en la planta, llantas y residuos metálicos, de acuerdo con el Decreto 1713 de 2002.
8. Adecuar técnicamente el área de almacenamiento de aceite hidráulico.
9. Informar desde que fecha iniciaron las actividades de la planta en el sitio.

Parágrafo.- Una vez revisado y aprobado el plan de trabajo, deberá ser implementado dentro de un (1) mes siguiente, incluyendo la ejecución de las actividades y las obras a construir.

ARTÍCULO TERCERO: Comuníquese la presente resolución al representante legal de CEMEX PREMEZCLADOS S.A.

ARTICULO CUARTO: Enviar copia del presente acto administrativo a la Procuraduría delegada para asuntos ambientales y agrarios del Departamento del Valle del Cauca, en cumplimiento de lo ordenado en el artículo 56 de la Ley 1333 de 2009.

ARTÍCULO QUINTO: Publicar el contenido del presente acto administrativo en el boletín de actos administrativos de la CVC, de conformidad con lo dispuesto en el inciso segundo del artículo 70 de la Ley 99 de 1993.

ARTÍCULO SEXTO: La presente resolución rige a partir de la fecha de su expedición y surte efectos a partir de su comunicación.

ARTÍCULO SÉPTIMO: Contra el presente acto administrativo no procede recurso alguno, de acuerdo con lo establecido en el artículo 32 de la Ley 1333 de 2009.

COMUNÍQUESE, PUBLÍQUESE Y CÚMPLASE

Dada en Tuluá, a los

PAULA ANDREA SOTO QUINTERO
Directora Territorial DAR Centro Norte

Proyectó y Elaboró: Ing. Andrés Mauricio Rojas Cañas – Profesional Universitario

Revisó: Ing. Jose Jesus Perez, Coordinador Proceso Administración de los Recursos Naturales y Uso del Territorio
Abogado Edinson Diosa, Profesional Especializado – Apoyo Jurídico

RESOLUCION 0730 No. 000693 DE 2014

(1 SEPTIEMBRE 2014)

“POR LA CUAL SE IMPONE UNA MEDIDA PREVENTIVA A TRITURADOS Y DERIVADOS PETRESO S.A.S.”

La Directora Territorial de la Dirección Ambiental Regional Centro Norte, de la CORPORACIÓN AUTÓNOMA REGIONAL DEL VALLE DEL CAUCA – CVC, en ejercicio de sus facultades legales y reglamentarias contenidas en el Decreto Ley 2811 de 1974, Decreto 1541 de 1978, Ley 99 de 1993, Ley 1333 de julio 21 de 2009, y en especial a lo dispuesto en los Acuerdos CD 20 y 21 del 21 de mayo de 2005 y la Resolución DG 498 de julio 22 de 2005, y

CONSIDERANDO

Que la Corporación Autónoma Regional del Valle del Cauca – CVC, desde el año de 1968 le fue asignado el manejo administración y fomento de los recursos naturales renovables dentro del territorio de su jurisdicción.

Que al expedirse la Ley 99 de diciembre 22 de 1993, se dispuso que las Corporaciones Autónomas Regionales ejercerán la función de máxima autoridad ambiental en el área de su jurisdicción y por lo tanto podrán imponer y ejecutar, a prevención y sin perjuicio de las competencias atribuidas por la ley a otras autoridades, las medidas de policía y las sanciones previstas en la misma ley en caso de violación de las normas de protección ambiental y de manejo de los recursos naturales renovables, y exigir, con sujeción a las regulaciones pertinentes, la reparación de los daños, acorde con lo establecido en el Artículo 31 numeral 17 de la mencionada ley.

Que la Ley 99 de 1993, dispone: “Artículo 31: **Funciones.** Las Corporaciones Autónomas Regionales ejercerán las siguientes funciones: (1...8...).

9. Otorgar concesiones, permisos, autorizaciones y licencias ambientales requeridas por la ley para el uso, aprovechamiento o movilización de los recursos naturales renovables o para el desarrollo de actividades que afecten o puedan afectar el medio ambiente. Otorgar permisos y concesiones para aprovechamientos forestales, concesiones para el uso de aguas superficiales y subterráneas y establecer vedas para la caza y pesca deportiva. (10..., 11...).

12. Ejercer las funciones de evaluación, control y seguimiento ambiental de los usos del agua, el suelo, el aire y los demás recursos naturales renovables, lo cual comprenderá el vertimiento, emisión o incorporación de sustancias o residuos líquidos, sólidos y gaseosos a las aguas en cualquiera de sus formas, al aire o a los suelos, así como los vertimientos o emisiones que puedan causar daño o poner en peligro el normal desarrollo sostenible de los recursos naturales renovables o impedir u obstaculizar su empleo para otros usos. Estas funciones comprenden la expedición de las respectivas licencias ambientales, permisos, concesiones, autorizaciones y salvoconductos. (13... 31...).

Que el Decreto Ley 2811 del 18 de diciembre de 1974 (Código Nacional de los Recursos Naturales Renovables y de Protección al Medio Ambiente), dispone:

“Artículo 88. Salvo disposiciones especiales, solo puede hacerse uso de las aguas en virtud de concesión.”.

Que el Decreto 1541 del 28 de julio de 1978, dispone:

“Artículo 30: Toda persona natural o jurídica pública o privada, requiere concesión o permiso del Instituto Nacional de los Recursos Naturales Renovables y del Ambiente, Inderena, para hacer uso de las aguas públicas o sus cauces, salvo en los casos previstos en los artículos 32 y 33 de este Decreto.

Artículo 36: Toda persona natural o jurídica, pública o privada, requiere concesión para obtener el derecho al aprovechamiento de las aguas para los siguientes fines: a. Abastecimiento en los casos que requiera derivación; (b...c...); d. Uso industrial. (e...); f. Explotación minera y tratamiento de minerales; (g...o...); p. Otros usos similares.

Artículo 209: Los propietarios, poseedores o tenedores de fundos en los cuales nazcan fuentes de aguas o predios que están atravesados por corrientes o depósitos de aguas o sean aledaños a ellos, deberán cumplir todas las obligaciones sobre práctica de conservación de aguas, bosques protectores y suelos de acuerdo con las normas vigentes.

Artículo 239: Prohíbese también:

5. *Utilizar aguas o sus cauces sin la correspondiente concesión o permiso cuando éste o aquéllas son obligatorios conforme al Decreto-ley 2811 de 1974 y a este Decreto, o sin el cumplimiento de las obligaciones previstas por el artículo 97 del Decreto-ley 2811 de 1974.*
6. (...);
7. *Interferir el uso legítimo de uno o más usuarios;*
8. (...);...; 10. (...).".

Que de acuerdo con el informe de visita ocular de fecha agosto 11 de 2014, presentado por funcionarios del Proceso Administración de los Recursos Naturales y Uso del Territorio de la Dirección Ambiental Regional Centro Norte de la CVC, dan cuenta del aprovechamiento de aguas de la subderivación 2-1, acequia La Colina y de un aljibe, sin la correspondiente concesión, para el desarrollo de la actividad de triturado de materiales pétreos en lote de terreno localizado junto a la entrada del predio La Flora en el km 1, vía La Marina, corregimiento La Iberia, jurisdicción del municipio de Tuluá.

Por otra parte, constataron la utilización de grava, el uso de un equipo de triturado, el almacenamiento inadecuado de llantas y residuos metálicos, y cuentan con dos transformadores.

En virtud de lo anterior, la Directora Territorial de la Dirección Ambiental Regional Centro Norte, de la CORPORACIÓN AUTÓNOMA REGIONAL DEL VALLE DEL CAUCA - CVC,

RESUELVE:

ARTÍCULO PRIMERO: Imponer a TRITURADOS Y DERIVADOS PETRESO S.A.S., identificada con NIT 900.394.320-7, la siguiente medida preventiva:

2. Suspender de forma inmediata la captación de aguas de la subderivación 2-1, acequia La Colina y de un aljibe, en el Lote de Terreno, localizado junto a la entrada del predio La Flora en el km 1, vía La Marina, corregimiento La Iberia, jurisdicción del municipio de Tuluá.

Parágrafo 1.- La medida preventiva impuesta en el presente acto administrativo, es de ejecución inmediata, tiene carácter preventivo y transitorio, surte efectos inmediatos, y se aplica sin perjuicio de las sanciones a que haya lugar por parte de la autoridad ambiental y demás autoridades municipales, de acuerdo con sus competencias.

Parágrafo 2.- El incumplimiento total o parcial a la presente medida preventiva, será causal de agravación de la responsabilidad en materia ambiental.

ARTÍCULO SEGUNDO: Presentar dentro de los quince (15) días siguientes a la comunicación de la presente resolución para su revisión y aprobación un Plan de trabajo el cual, deberá contener un cronograma de actividades con las labores a realizar, periodo de ejecución, responsable y presupuesto, incluyendo la siguiente documentación:

10. Certificado de uso de suelo emitido por la Oficina Asesora de Planeación Municipal de Tuluá, para dicha actividad.
11. Presentar copias de las autorizaciones de extracción de grava utilizadas como materias primas para la producción de concreto, expedidas por la autoridad minera.
12. Presentar Certificado de Existencia y Representación Legal con vigencia no mayor a tres (3) meses, y copia del RUT.
13. Presentar información con respecto a la propiedad de dos transformadores ubicados en la planta.
14. Solicitar la respectiva concesión de aguas superficiales y subterráneas, de conformidad con el Decreto 1541 de 1978.
15. Realizar e informar la gestión adecuada de los residuos sólidos comunes generados en la planta, llantas y residuos metálicos, de acuerdo con el Decreto 1713 de 2002.
16. Presentar un estudio de emisión de ruido acorde al procedimiento establecido en la Resolución 0627 de 2006, mediante el cual se establezcan los niveles de presión sonora generados por los equipos.
17. Presentar las especificaciones y características del equipo de triturado, capacidad máxima de producción y jornada laboral de la planta.
18. Informar desde que fecha iniciaron las actividades de la planta en el sitio.

Parágrafo.- Una vez revisado y aprobado el plan de trabajo, deberá ser implementado dentro de un (1) mes siguiente, incluyendo la ejecución de las actividades y las obras a construir.

ARTÍCULO TERCERO: Comuníquese la presente resolución al representante legal de TRITURADOS Y DERIVADOS PETRESO S.A.S.

ARTICULO CUARTO: Enviar copia del presente acto administrativo a la Procuraduría delegada para asuntos ambientales y agrarios del Departamento del Valle del Cauca, en cumplimiento de lo ordenado en el artículo 56 de la Ley 1333 de 2009.

ARTÍCULO QUINTO: Publicar el contenido del presente acto administrativo en el boletín de actos administrativos de la CVC, de conformidad con lo dispuesto en el inciso segundo del artículo 70 de la Ley 99 de 1993.

ARTÍCULO SEXTO: La presente resolución rige a partir de la fecha de su expedición y surte efectos a partir de su comunicación.

ARTÍCULO SÉPTIMO: Contra el presente acto administrativo no procede recurso alguno, de acuerdo con lo establecido en el artículo 32 de la Ley 1333 de 2009.

COMUNÍQUESE, PUBLÍQUESE Y CÚMPLASE

Dada en Tuluá, a los

PAULA ANDREA SOTO QUINTERO
Directora Territorial DAR Centro Norte

Proyectó y Elaboró: Ing. Andrés Mauricio Rojas Cañas – Profesional Universitario

Revisó: Ing. Jose Jesus Perez, Coordinador Proceso Administración de los Recursos Naturales y Uso del Territorio
Abogado Edinson Diosa, Profesional Especializado – Apoyo Jurídico

AUTO CESACION PROCEDIMIENTO

La Directora Territorial de la Dirección Ambiental Regional Centro Norte de la CORPORACIÓN AUTÓNOMA REGIONAL DEL VALLE DEL CAUCA - CVC, de acuerdo con sus facultades legales y de conformidad con el Artículo 9 de la Ley 1333 del 21 de julio de 2009, y

CONSIDERANDO.

Que a la Corporación Autónoma Regional del Valle del Cauca - CVC, desde el año de 1968, le fue asignado el manejo, administración y fomento de los recursos naturales renovables dentro del territorio de su jurisdicción.

Que al expedirse la Ley 99 de diciembre 22 de 1993, se dispuso que las Corporaciones Autónomas Regionales ejercerán la función de máxima autoridad ambiental en el área de su jurisdicción y por lo tanto podrán imponer y ejecutar, a prevención y sin perjuicio de las competencias atribuidas por la ley a otras autoridades, las medidas de policía y las sanciones previstas en la misma ley en caso de violación de las normas de protección ambiental y de manejo de los recursos naturales renovables, y exigir, con sujeción a las regulaciones pertinentes, la reparación de los daños, acorde con lo establecido en el Artículo 31 numeral 17 de la mencionada ley.

Que la Ley 1333 del 21 de julio de 2009, preceptúa:

“Artículo 18: El procedimiento sancionatorio se adelantará de oficio, a petición de parte o como consecuencia de haberse impuesto una medida preventiva; mediante acto administrativo motivado, que se notificará personalmente conforme a lo dispuesto en el Código Contencioso Administrativo, el cual dispondrá el inicio del procedimiento sancionatorio para verificar los hechos u omisiones constitutivas de infracción a las normas ambientales. En casos de flagrancia o confesión se procederá a recibir descargos.

Artículo 24. Formulación de cargos. Cuando exista mérito para continuar con la investigación, la autoridad ambiental competente, mediante acto administrativo debidamente motivado, procederá a formular cargos contra el presunto infractor de la normatividad ambiental o causante del daño ambiental.

En el pliego de cargos deben estar expresamente consagradas las acciones u omisiones que constituyen la infracción e individualizadas las normas ambientales que se estiman violadas o el daño causado. El acto administrativo que contenga el pliego de cargos deberá ser notificado al presunto infractor en forma personal o mediante edicto. Si la autoridad ambiental no cuenta con un medio eficaz para efectuar la notificación personal dentro de los cinco (5) días siguientes a la formulación del pliego de cargos, procederá de acuerdo con el procedimiento consagrado en el artículo 44 del Código Contencioso Administrativo. (...)

Que mediante informe de visita de fecha 2 de agosto de 2011, funcionarios del Proceso Administración de los Recursos Naturales y Uso del Territorio de la Dirección Ambiental Regional Centro Norte de la CVC, dan cuenta de una situación ambiental consistente la adecuación de terreno para establecer un cultivo de Café, mediante la limpieza con guadaña y herbicida de un lote georeferenciado donde se estableció una plantación agroforestal mediante el Subproyecto 1503 (Conservación y Restauración de Ecosistemas) con las especies de Nogal de cafetera, Urapán, Pino y Eucalipto, en un área aproximada de 3.6 hectáreas, en el predio La Coca, de propiedad de los señores Edinson Rendón Y Liderman Rendón, ubicado en la vereda La Pava, jurisdicción del municipio de Caicedonia.

Que en fecha 16 de agosto de 2011, se dio inicio al Auto de Apertura de Indagación Preliminar, la cual se notificó personalmente a los señores Liderman Rendón C y Edison Rendón C, en fecha 26 de Septiembre de 2011.

Que mediante oficio de fecha 1 de septiembre de 2011, se citaron a los señores Edison Rendón Carvajal y Liderman Rendón Carvajal, los cuales se notificaron personalmente el 26 de septiembre de 2011.

Mediante declaración juramentada el señor Liderman Rendón C, identificado con cédula de ciudadanía No. 18.396.670 expedida en Calarcá Quindío de fecha 26 de septiembre de 2011, manifestó que hace tres meses compre la finca denominada La Coquita, ubicada en la vereda La Pava, jurisdicción del municipio de Caicedonia con una extensión de quince cuadradas, no recuerdo el nombre del antiguo dueño, por ser mi hermano Edison Rendón quien permanece pendiente de la finca y quien estuvo al frente del negocio; antes de comprar la finca se realizó un recorrido con el antiguo propietario por los linderos, un bosque y por los terrenos de la misma, por donde se podía caminar, en el cual existía una cafetera vieja abandonada y enrastrada, entonces yo y mi hermano decidimos mandar a limpiar la finca contratando ocho trabajadores con la intención de sembrar maíz, frijol, plátano y soquear el café viejo, para crear una fuente de ingresos, porque se compró muy caída la finca y nunca el antiguo propietario nos advirtió de los árboles sembrados por la CVC, igualmente, no se veían donde estaban porque se encontraban totalmente tapados por la maleza; por otra parte, después de la visita de funcionarios de la CVC, fue que me di cuenta de la plantación, por lo que en adelante se tuvo cuidado en un lote de terreno de aproximadamente cinco cuadradas que falta por limpiar, con el fin de ubicar los árboles, platearlos y cuidarlos. No se afectó el bosque que hay en la finca, ni el nacimiento de agua.

Mediante declaración juramentada el señor Edison Rendón C identificado con cédula de ciudadanía No. 89.002.652 expedida en Armenia Quindío de fecha 26 de septiembre de 2011, manifestó que hace cuatro meses compre la finca denominada La Coquita o La Coca, según las escrituras, ubicada en la vereda La Pava, jurisdicción del municipio de Caicedonia con una extensión de quince cuadradas aproximadamente, cuyo antiguo propietario era el señor Rubén Arroyabe; antes de comprar la finca realice dos recorridos, uno con el administrador de la finca, del cual no recuerdo el nombre y la segunda visita con el antiguo propietario con quien caminos por los linderos y bajamos por un camino en medio de la maleza hasta la casa; en la finca existía una cafetera vieja, una pocas matas de plátano, perdidas en la maleza, pues se encontraba la finca totalmente abandonada, sin cercos y enrastrada; después del recorrido a la semana se hizo el negocio y el señor Rubén Arroyabe nunca nos informo, ni nos advirtió de los árboles sembrados por la CVC, igualmente, los árboles no se veían, pues estaban tapados por la maleza o posiblemente muertos o secos; a los ocho días de haber comprado la finca yo y mi hermano decidimos mandar a limpiarla contratando diez trabajadores con la intención de rescatar lo que había sembrado en café soqueándolo, organizar la finca, sembrar maíz, frijol y plátano, para crear una fuente de ingreso, como de alimento para nosotros y cuatro personas que habitan en la casa, entre mi suegro, la esposa y dos trabajadores. La finca se compró muy caída, abandonada. Por otra parte, después de la visita de funcionarios de la CVC, fue que me di cuenta de la plantación, sin embargo falta un lote de aproximadamente de tres a cuatro cuadradas por limpiar de maleza, en el cual posiblemente hay árboles sembrados, los cuales se ubicaran, con el fin platearlos y cuidarlos.

Que mediante Auto de fecha 14 de octubre de 2011, se inicio el procedimiento sancionatorio a los señores Edison Rendón Carvajal y Liderman Rendón Carvajal, identificados con cédulas de ciudadanía Nos. 89.002.652 y 18.396.670 expedida en Armenia y Calarcá respectivamente, los cuales se notificaron personalmente en fecha 1 de noviembre de 2011.

Que el 13 de febrero de 2012 se citó al señor Rubén Arroyabe, con el objeto de rendir declaración, el cual se notificó personalmente el 2 de marzo de 2012.

Mediante declaración juramentada el señor Rubén Antonio Arroyabe Q, identificado con la cédula de ciudadanía No. 94.254.590 expedida en Caicedonia Valle, de fecha 2 de marzo de 2012, manifestó que fui propietario del predio desde el año 1997 hasta mayo de 2011, con un área de 15.0 hectáreas, por medio de una solicitud escrita realizada a la CVC, a través del funcionario Gilberto López, en la cual manifesté que el predio fuera tenido en cuenta en uno de sus proyectos productivos, de la cual después de un trámite administrativo fui contactado por un contratista de FUNDESAC, con el cual tuve una serie de inconvenientes con la entrega del material vegetal, el transporte y el cumplimiento a los pagos acordados en forma verbal en cuanto a la mano de obra; actividad que posteriormente fue desarrollada bajo el subproyecto 1503 "Conservación y restauración de ecosistemas" – establecimiento de plantaciones forestales vigencia 2009, con el establecimiento de 4.0 hectáreas de especies como Nogal, Cedro Rosada, Urapán, Pino y Eucalipto, establecida en medio de una cafetera. A esta plantación se le alcanzó a realizar un mantenimiento consistente en plateo, el cual estuvo a mi cargo. Para dicha actividad no hubo ningún compromiso formal, todo fue verbal con un contratista, por lo cual no tengo ningún soporte físico; solamente cuento con copia de control de visita al predio donde se verificó el área para la

plantación de fecha 18 de septiembre de 2008. Aproximadamente, al momento de vender la finca la plantación tenía 6 meses de establecida. El comprador del predio La Coca el señor Liderman Carvajal, manifestó el interés en el predio y realizó la visita el solo y posteriormente al día siguiente se hizo el negocio de la compraventa, no teniendo conocimiento de la plantación.

Que de acuerdo a informe de visita de fecha 4 de abril de 2014, presentado por funcionarios de la Dirección Ambiental Regional Centro Norte de la CVC, constató que el predio La Coca cuenta con una topografía ondulada, con pendientes promedias 25%, erosión natural moderada a una altura de 1.655 msnm. Donde solo han sobrevivido al abandono del predio, la falta del mantenimiento y la erradicación de una parte de la plantación los arboles de nogal, los cuales tiene una altura promedio de 5 y 6 metros.

Que la Ley 1333 del 21 de julio de 2009, en el Artículo 3, sobre sanciones, establece que son aplicables al procedimiento sancionatorio ambiental los principios constitucionales y legales que rigen las actuaciones administrativas y los principios ambientales prescritos en el artículo 1° de la Ley 99 del 22 de diciembre de 1993.

Considerando que desde el punto de vista jurídico ambiental, se analizó que no existe infracción, puesto que los árboles ya estaban ahogados por la maleza. Se realizó la limpieza del predio una parte con guadaña y la otra con herbicida., por lo tanto se debe proyectar y elaborar auto cesación de procedimiento.

Que el Artículo 9 de la Ley 1333 del 21 de julio de 2009, numeral 3, establece como causal de cesación del procedimiento en materia ambiental, que la conducta investigada no es imputable al presunto infractor.

Que por tal motivo, se debe cesar el proceso administrativo sancionatorio iniciado a los señores EDINSON RENDÓN CARVAJAL Y LIDERMAN RENDÓN CARVAJAL.

En virtud de lo anterior,

DISPONE:

PRIMERO: Ordenar la Cesación del procedimiento sancionatorio, iniciado dentro del expediente No. 0731-039-002-051-2011, contra los señores Edinson Rendón Carvajal y Liderman Rendón Carvajal, identificados con cédulas de ciudadanía Nos. 89.002.652 y 18.396.670 expedida en Armenia y Calarcá respectivamente, por las razones expuestas en la parte motiva del presente auto.

SEGUNDO: Por parte del Proceso Administración de los Recursos Naturales y Uso del Territorio de la DAR Centro Norte de la CVC, con sede en Tuluá, tramitar la publicación del presente acto administrativo en el boletín de actos administrativos de la CVC, en los términos del artículo 71 de la Ley 99 del 22 de Diciembre de 1993; así mismo, notificar personalmente o por medio de aviso a los señores Edinson Rendón Carvajal y Liderman Rendón Carvajal, de conformidad con los Artículos 67, 68 y 69 del Código de Procedimiento Administrativo y de lo Contencioso Administrativo (Ley 1437 del 18 de enero de 2011).

TERCERO: Contra la presente Resolución proceden por la vía gubernativa los recursos de reposición y subsidiario de apelación de los cuales deberá hacerse uso en la diligencia de notificación personal, o dentro de los diez (10) días siguientes a ella, o a la notificación por aviso, o al vencimiento del término de publicación, según el caso, conforme a lo dispuesto en la Ley 1437 del 18 de enero de 2011.

Dado en Tuluá a los cinco (05) días del mes de agosto del año dos mil catorce (2014).

CÚMPLASE

PAULA ANDREA SOTO QUINTERO.
Directora Territorial DAR Centro Norte.

Proyectó: Luis Eduardo Ramírez Aguirre. Técnico Operativo – Proceso ARNUT.

Revisó: Ingeniero. José Jesús Pérez G., Coord. Proceso Administración de los Recursos Naturales y Uso del Territorio.
Abogado. Edinson Diosdado Ramírez, Profesional Especializado – Apoyo Jurídico.

AUTO DE INICIO DE UN PROCEDIMIENTO SANCIONATORIO

La Directora Territorial de la Dirección Ambiental Regional Centro Norte de la CORPORACIÓN AUTÓNOMA REGIONAL DEL VALLE DEL CAUCA – CVC, en ejercicio de sus facultades legales y reglamentarias contenidas en la Ley 99 de 1993, Ley 1333 de 2009, y en especial con lo dispuesto en los Acuerdos CD 20 y 21 del 21 de mayo de 2005 y la Resolución DG 498 de julio 22 de 2005, y

CONSIDERANDO

Que mediante informe de visita de fecha enero 2 de 2014, presentado por funcionarios del Proceso Administración de los Recursos Naturales y Uso del Territorio de la Dirección Ambiental Regional Centro Norte de la CVC, dan cuenta de una situación ambiental consistente en la generación de lixiviado por la actividad de disposición y almacenamiento inadecuado de subproducto fresco (cascara de mango y semilla de mango) proveniente del procesamiento de fruta de la planta industrial de la Sociedad Productora de Jugos S.A., en un lote de terreno a campo abierto al interior del predio La Floresta, ubicado en la antigua vía al corregimiento Huasano, jurisdicción del municipio de Riofrio.

COMPETENCIA DE LA CORPORACION AUTONOMA REGIONAL DEL VALLE DEL CAUCA – CVC-.

La Ley 1333 del 21 de julio de 2009, en su artículo primero estableció el procedimiento sancionatorio en materia ambiental, subrogando entre otras disposiciones los artículos 83 a 86 de la Ley 99 de 1993, y señaló que el Estado es titular de la potestad sancionatoria en materia ambiental, a través del Ministerio de Ambiente, Vivienda y Desarrollo Territorial, las Corporaciones Autónomas Regionales y demás autoridades ambientales, de conformidad con las competencias establecidas por la ley y los reglamentos.

FUNDAMENTOS LEGALES

Que de conformidad con lo establecido por el inciso segundo del artículo 107 de la Ley 99 de 1993, las normas ambientales son de orden público y no podrán ser objeto de transacción o renuncia a su aplicación por las autoridades o por los particulares.

Que la Ley 1333 del 21 de julio de 2009, señala en su artículo tercero, que son aplicables al procedimiento sancionatorio ambiental, los principios constitucionales y legales que rigen las actuaciones administrativas y los principios ambientales prescritos en el artículo 1º de la Ley 99 de 1993.

A su vez el artículo 5º de la misma ley establece entre otros aspectos que se considera infracción en materia ambiental toda acción u omisión que constituya violación a las disposiciones ambientales vigentes y a las contenidas en los actos administrativos emanados de la autoridad ambiental competente, así como la comisión de un daño al medio ambiente.

Que el artículo 18 de la Ley 1333 del 21 de julio de 2009, señala que el procedimiento sancionatorio se adelantará de oficio, a petición de parte o como consecuencia de haberse impuesto una medida preventiva; mediante acto administrativo motivado, que se notificará personalmente conforme a lo dispuesto en el Código de Procedimiento Administrativo y de lo Contencioso Administrativo (Ley 1437 de 2011), el cual dispondrá el inicio del procedimiento sancionatorio para verificar los hechos u omisiones constitutivas de infracción a las normas ambientales. En casos de flagrancia o confesión se procederá a recibir descargos.

Que el artículo 20 de la Ley 1333 del 21 de julio de 2009 señala que iniciado el procedimiento sancionatorio, cualquier persona podrá intervenir para aportar pruebas o auxiliar al funcionario competente cuando sea procedente en los términos de los artículos 69 y 70 de la Ley 99 de 1993.

Que el artículo 22 de la norma en mención, determina que la autoridad ambiental competente podrá realizar todo tipo de diligencias administrativas como visitas técnicas, toma de muestras, exámenes de laboratorio, mediciones, caracterizaciones y todas aquellas actuaciones que estime necesarias y pertinentes para determinar con certeza los hechos constitutivos de infracción y completar los elementos probatorios.

Que de conformidad con lo previsto en el artículo 23 de la citada norma, en el evento de hallarse configurado algunas de las causales del artículo 9º, esta Corporación Autónoma Regional declarará la cesación de procedimiento.

Que en caso de existir mérito para continuar con la investigación, esta Corporación Autónoma Regional procederá a formular cargos contra el presunto infractor tal y como lo establece el artículo 24 de la Ley 1333 del 21 de julio de 2009.

Que en consecuencia de lo anterior,

DISPONE:

ARTICULO PRIMERO.- INICIAR el procedimiento sancionatorio a la sociedad PRODUCTORA DE JUGOS S.A., identificada con NIT. 821.000.169-4, con el fin de verificar los hechos u omisiones constitutivas de infracción a normas de protección ambiental, de conformidad con lo expuesto en la parte motiva del presente acto administrativo.

ARTICULO SEGUNDO.- En orden a determinar con certeza los hechos constitutivos de infracción y completar los elementos probatorios, esta Corporación podrá de oficio realizar todo tipo de diligencias y actuaciones administrativas que se estime necesarias y pertinentes, para determinar con certeza los hechos constitutivos de infracción y completar los elementos probatorios, en los términos del Artículo 22 de la Ley 1333 del 21 de julio de 2009.

ARTICULO TERCERO.- Por parte del Proceso Administración de los Recursos Naturales y Uso del Territorio de la Dirección Ambiental Regional Centro Norte de la CVC, con sede en Tuluá, notificar personalmente o en su defecto por aviso, el contenido del presente acto administrativo al representante legal de la sociedad PRODUCTORA DE JUGOS S.A., de conformidad con los Artículos 67, 68 y 69 del Código de Procedimiento Administrativo y de lo Contencioso Administrativo (Ley 1437 de 2011).

ARTICULO CUARTO.- Por parte del Proceso Administración de los Recursos Naturales y Uso del Territorio de la DAR Centro Norte de la CVC, con sede en Tuluá, comunicar el presente acto administrativo a la Procuraduría Delegada para Asuntos Ambientales y Agrarios, para su conocimiento y fines pertinentes, de conformidad con lo dispuesto en el Artículo 56 de la Ley 1333 de 2009.

ARTICULO QUINTO.- Por parte del Proceso Administración de los Recursos Naturales y Uso del Territorio de la DAR Centro Norte de la CVC, con sede en Tuluá, tramitar la publicación del presente acto administrativo en la Gaceta Ambiental de esta Corporación Autónoma Regional.

ARTICULO SEXTO.- Contra el presente acto administrativo no procede recurso alguno, de conformidad con el artículo 75 del Código de Procedimiento Administrativo y de lo Contencioso Administrativo (Ley 1437 de 2011).

NOTIFÍQUESE, COMUNÍQUESE, PUBLÍQUESE Y CÚMPLASE

Dado en Tuluá, a los trece (13) días del mes de enero del año dos mil catorce (2014).

PAULA ANDREA SOTO QUINTERO
Directora Territorial DAR Centro Norte

Proyectó y Elaboró: Ing. Andrés Mauricio Rojas Cañas – Profesional Universitario

Revisó: Ing. Jose Jesus Perez Gómez, Coordinador Proceso Administración de los Recursos Naturales y Uso del Territorio
Abogado Edinson Diosa, Profesional Especializado – Apoyo Jurídico

RESOLUCION 0730 No. 000369 DE 2013

(15 MAYO 2013)

“POR LA CUAL SE IMPONE UNA MEDIDA PREVENTIVA AL SEÑOR JAIRO PIEDRAHITA USMA”

La Directora Territorial de la Dirección Ambiental Regional Centro Norte, de la CORPORACIÓN AUTÓNOMA REGIONAL DEL VALLE DEL CAUCA – CVC, en ejercicio de sus facultades legales y reglamentarias contenidas en el Decreto Ley 2811 de 1974, Ley 99 de 1993, el Decreto 1791 de 1996, Acuerdo 18 del 16 de junio de 1998, Ley 1333 de julio 21 de 2009, y en especial a lo dispuesto en los Acuerdos CD 20 y 21 del 21 de mayo de 2005 y la Resolución DG 498 de julio 22 de 2005, y

CONSIDERANDO

Que la Corporación Autónoma Regional del Valle del Cauca –CVC, desde el año de 1968 le fue asignado el manejo administración y fomento de los recursos naturales renovables dentro del territorio de su jurisdicción.

Que al expedirse la Ley 99 de diciembre 22 de 1993, se dispuso que las Corporaciones Autónomas Regionales ejercerán la función de máxima autoridad ambiental en el área de su jurisdicción y por lo tanto podrán imponer y ejecutar, a prevención y sin perjuicio de las competencias atribuidas por la ley a otras autoridades, las medidas de policía y las sanciones previstas en la misma ley en caso de violación de las normas de protección ambiental y de manejo de los recursos naturales renovables, y exigir, con sujeción a las regulaciones pertinentes, la reparación de los daños, acorde con lo establecido en el Artículo 31 numeral 17 de la mencionada ley.

Que el Acuerdo CVC 18 del 16 de junio de 1998 (Estatuto de Bosques y Flora Silvestre del Valle del Cauca), en concordancia con el Decreto 1791 de 1996, dispone:

“Artículo 82. Todo producto forestal primario, o de la flora silvestre, que entre, salga o se movilice en el territorio nacional, debe contar con un salvoconducto que ampare su movilización desde el lugar de aprovechamiento hasta los sitios de transformación, industrialización o comercialización, o desde el puerto de ingreso al país, hasta su destino final.

Artículo 93. Se consideran infracciones contra los aprovechamientos y movilizaciones forestales y de la flora silvestre los siguientes: a)... b)... c)... d)... e) Movilización de productos con salvoconductos adulterados, vencidos y amparando diferentes especies y cantidades de las detalladas en el mismo o provenientes de diferentes sitios a los autorizados en el respectivo permiso o autorización”.

Que en fecha mayo 8 de 2013, el Subintendente Alexander Bolaños Murcia, Coordinador Ambiental Rural DEVAL de la Policía Nacional, mediante Acta No. 0023072, incauto la cantidad de treinta y seis (36) unidades de cepas de la especie Guadua (*Guadua angustifolia*), por la presentar un salvoconducto que no corresponde al material vegetal amparado, procedimiento que se le realizó al señor Jairo Piedrahita Usma, identificado con la cedula de ciudadanía No. 14.977.181 expedida en Cali, cuando el producto se encontraba en el depósito “Maderas La Fortaleza”, calle 25 carrera 3 oeste, barrio Laureles II, jurisdicción del municipio de Tuluá, residente en la calle 25 carrera 3 oeste, municipio de Tuluá; producto forestal que fue acopiado en las instalaciones de la oficina de la Dirección Ambiental Regional Centro Norte, en la ciudad de Tuluá.

Que mediante oficio con radicado 25705 en fecha mayo 8 de 2013 el Subintendente Alexander Bolaños Murcia, Coordinador Ambiental Rural DEVAL de la Policía Nacional, dejó a disposición de la CVC, la cantidad de treinta y seis (36) unidades de cepas de la especie Guadua (*Guadua angustifolia*), que fueron incautadas por presentar un salvoconducto que no corresponde al material vegetal amparado al señor Jairo Piedrahita Usma, identificado con la cedula de ciudadanía No. 14.977.181 expedida en Cali (Valle).

En virtud de lo anterior, la Directora Territorial de la Dirección Ambiental Regional Centro Norte, de la CORPORACIÓN AUTÓNOMA REGIONAL DEL VALLE DEL CAUCA - CVC,

R E S U E L V E:

ARTÍCULO PRIMERO: Imponer al señor JAIRO PIEDRAHITA USMA, identificado con la cedula de ciudadanía No. 14.977.181 expedida en Cali, la siguiente medida preventiva:

DECOMISO PREVENTIVO de los siguientes productos forestales: TREINTA Y SEIS (36) unidades de cepas de la especie Guadua (*Guadua angustifolia*).

Parágrafo.- Los productos decomisados quedarán ubicados en las instalaciones de la oficina de la Dirección Ambiental Regional Centro Norte de la CVC, en la ciudad de Tuluá.

ARTÍCULO SEGUNDO: Comuníquese la presente resolución al señor JAIRO PIEDRAHITA USMA.

ARTÍCULO TERCERO: Publicar el contenido del presente acto administrativo en el boletín de actos administrativos de la CVC, de conformidad con lo dispuesto en el inciso segundo del artículo 70 de la Ley 99 de 1993.

ARTÍCULO CUARTO: La presente resolución rige a partir de la fecha de su expedición y surte efectos a partir de su comunicación.

ARTÍCULO QUINTO: Contra el presente acto administrativo no procede recurso alguno, de acuerdo con lo establecido en el artículo 32 de la Ley 1333 de 2009.

COMUNÍQUESE, PUBLÍQUESE Y CÚMPLASE

Dada en Tuluá, a los

PAULA ANDREA SOTO QUINTERO
Directora Territorial DAR Centro Norte

Proyectó y Elaboró: Ing. Andrés Mauricio Rojas Cañas – Profesional Universitario

Revisó: Ing. Hector Bonilla Guzmán, Coordinador Proceso Administración de los Recursos Naturales y Uso del Territorio
Abogado Edinson Diosa, Profesional Especializado – Apoyo Jurídico

RESOLUCION 0730 No. 000406 DE 2014

(20 MAYO 2014)

“POR LA CUAL SE LEVANTA UNA MEDIDA PREVENTIVA Y SE ORDENA EL DECOMISO DEFINITIVO DE PRODUCTOS FORESTALES”

La Directora Territorial de la Dirección Ambiental Regional Centro Norte, de la CORPORACIÓN AUTÓNOMA REGIONAL DEL VALLE DEL CAUCA – CVC, en ejercicio de sus facultades legales y reglamentarias contenidas en el Decreto Ley en ejercicio de sus facultades legales y reglamentarias contenidas en el Decreto Ley 2811 de 1974, la Ley 99 de 1993, el Decreto 1791 de 1996, Acuerdo 18 de junio 16 de 1998, Ley 1333 de julio 21 de 2009, y en especial a lo dispuesto en los Acuerdos CD 20 y 21 del 21 de mayo de 2005 y la Resolución DG 498 de julio 22 de 2005, y

CONSIDERANDO

Que a la Corporación Autónoma Regional del Valle del Cauca - CVC, desde el año de 1968 le fue asignado el manejo, administración y fomento de los recursos naturales renovables dentro del territorio de su jurisdicción.

Que al expedirse la Ley 99 de diciembre de 1993, se dispuso que las Corporaciones Autónomas Regionales ejercerán la función de máxima autoridad ambiental en el área de su jurisdicción y por lo tanto podrán imponer y ejecutar, a prevención y sin perjuicios de las competencias atribuidas por la Ley a otras autoridades, las medidas de policía y las sanciones previstas en la misma Ley en caso de violación de las normas sobre protección ambiental y de manejo de los recursos naturales renovables, y exigir, con sujeción a las regulaciones pertinentes, la reparación de los daños, acorde con lo establecido en el Artículo 31 numeral 17 de la mencionada Ley.

Que el Acuerdo CVC No. 18 del 16 de junio de 1998 (Estatuto de Bosques y Flora Silvestre del Valle del Cauca), dispone:

“Artículo 82. Todo producto forestal primario, o de la flora silvestre, que entre, salga o se movilice en el territorio nacional, debe contar con un salvoconducto que ampare su movilización desde el lugar de aprovechamiento hasta los sitios de transformación, industrialización o comercialización, o desde el puerto de ingreso al país, hasta su destino final.

Artículo 93. Se consideran infracciones contra los aprovechamientos y movilizaciones forestales y de la flora silvestre los siguientes: a)... b)... c)... d)... e). Movilización de productos con salvoconductos adulterados, vencidos y amparando diferentes especies y cantidades de las detalladas en el mismo o provenientes de diferentes sitios a los autorizados en el respectivo permiso o autorización. (Parágrafo 1, 2. Las infracciones contempladas en este artículo serán motivo de decomiso preventivo y/o definitivo según el caso sin perjuicio de las otras sanciones a que hubiere lugar., 3, 4...).”.

Que la Ley 1333 del 21 de julio de 2009, dispone:

“Artículo 40: Sanciones. Las sanciones señaladas en este artículo se impondrán como principales o accesorias al responsable de la infracción ambiental. (...).

(1...4...).

5. Decomiso definitivo de especímenes, especies silvestres exóticas, productos y subproductos, elementos, medios o implementos utilizados para cometer la infracción.

(6...7...).

(Parágrafo 1...2...).

Artículo 47: Decomiso definitivo de productos, elementos, medios o implementos utilizados para cometer la infracción. - Consiste en la aprehensión material y definitiva los productos, elementos, medios e implementos utilizados para infringir las normas ambientales.

Una vez decretado el decomiso definitivo la autoridad ambiental podrá disponer de los bienes, para el uso de la entidad o entregarlos a entidades públicas para facilitar el cumplimiento de sus funciones, a través de convenios interinstitucionales que permitan verificar la utilización correcta.

Artículo 53: Disposición final flora silvestre restituidos. Disposición final flora silvestre restituidos. Impuesta la restitución de especies silvestres de flora, la autoridad ambiental competente mediante acto administrativo debidamente motivado podrá disponer de los individuos o especímenes de flora utilizados para cometer la infracción en cualquiera de las siguientes alternativas.

(1...2... 3... 4...5...).

6. Entrega a entidades públicas. Los productos y subproductos maderables pueden ser entregados a entidades públicas para facilitar el cumplimiento de sus funciones estatales, a través de convenios interinstitucionales que permitan verificar la utilización correcta de los mismos.

(Parágrafo...).

Artículo 54: Disposición final productos del medio ambiente restituidos Impuesta la restitución de productos del medio ambiente explotados ilegalmente que pertenecen al Estado la autoridad ambiental competente mediante acto administrativo debidamente motivado podrá disponer de los bienes, para el uso de la entidad o entregarlos a entidades públicas para facilitar el cumplimiento de sus funciones, a través de convenios interinstitucionales que permitan verificar la utilización correcta.”.

Que en fecha mayo 8 de 2013, el Subintendente Alexander Bolaños Murcia, Coordinador Ambiental Rural DEVAL de la Policía Nacional, mediante Acta No. 0023072, incauto la cantidad de treinta y seis (36) unidades de cepas de la especie Guadua (*Guadua angustifolia*), por la presentar un salvoconducto que no corresponde al material vegetal amparado, procedimiento que se le realizó al señor Jairo Piedrahita Usma, identificado con la cedula de ciudadanía No. 14.977.181 expedida en Cali, cuando el producto se encontraba en el depósito “Maderas La Fortaleza”, calle 25 carrera 3 oeste, barrio Laureles II, jurisdicción del municipio de Tuluá, residente en la calle 25 carrera 3 oeste, municipio de Tuluá; producto forestal que fue acopiado en las instalaciones de la oficina de la Dirección Ambiental Regional Centro Norte, en la ciudad de Tuluá.

Que mediante oficio con radicado 25705 en fecha mayo 8 de 2013 el Subintendente Alexander Bolaños Murcia, Coordinador Ambiental Rural DEVAL de la Policía Nacional, dejó a disposición de la CVC, la cantidad de treinta y seis (36) unidades de cepas de la especie Guadua (*Guadua angustifolia*), que fueron incautadas por presentar un salvoconducto que no corresponde al material vegetal amparado al señor Jairo Piedrahita Usma, identificado con la cedula de ciudadanía No. 14.977.181 expedida en Cali (Valle).

Que según Resolución 0730 No. 000369 de fecha 15 de mayo de 2013, se impuso una medida preventiva al señor Jairo Piedrahita Usma, identificado con la cedula de ciudadanía No. 14.977.181 expedida en Cali, consistente en el decomiso preventivo de los siguientes productos forestales: de treinta y seis (36) unidades de cepas de la especie Guadua (*Guadua angustifolia*), los cuales quedaron ubicados en las instalaciones de la oficina de la Dirección Ambiental Regional Centro Norte de la CVC, en la ciudad de Tuluá; la cual se comunicó en fecha junio 6 de 2013.

Que mediante Auto de fecha 28 de mayo de 2013, se formularon cargos al señor Jairo Piedrahita Usma, identificado con la cedula de ciudadanía No. 14.977.181 expedida en Cali, el cual fue notificado mediante aviso, remitido al depósito “Maderas La Fortaleza” localizado en la calle 25 con carrera 3 oeste, barrio Laureles II, jurisdicción del municipio de Tuluá, con copia íntegra del acto administrativo, el cual fue recibido en fecha septiembre 5 de 2013, quien no presento descargos.

Que mediante Auto de fecha 12 de mayo de 2014, la Directora Territorial de la Dirección Ambiental Regional Centro Norte de la Corporación Autónoma Regional del Valle del Cauca – CVC, ordenó el cierre de la investigación y proceder a la calificación de la falta.

Que en fecha 12 de mayo de 2014, el Coordinador del Proceso Administración de los Recursos Naturales y Uso del Territorio de la Dirección Ambiental Regional Centro Norte de la CVC, rindió el Concepto Técnico y Calificación de la Falta, que obra en el expediente No. 0731-039-002-019-2013, del cual se transcribe lo siguiente:

“DESCRIPCIÓN Y CARACTERÍSTICAS DE LA INFRACCION.

*Movilización de treinta y seis (36) unidades de cepas de la especie Guadua (*Guadua angustifolia*), con salvoconducto amparando diferentes cantidades de las detalladas en el mismo. Con esta conducta se violando presuntamente las siguientes normas, en lo pertinente: Acuerdo CVC No. 18 de junio 16 de 1998 (Estatuto de Bosques y Flora Silvestre del Valle del Cauca), Capítulo XV, Artículos 93, literal e.*

DESCRIPCIÓN DE IMPACTOS AMBIENTALES

Sobre el recurso natural afectado se tiene graves efectos sobre la biodiversidad, como la disminución de la cobertura vegetal y el deterioro del ecosistema. El efecto es reversible permitiendo su recuperación a través del tiempo.

IDENTIFICACION DE AGRAVANTES Y ATENUANTES.

No se encuentran circunstancias que se puedan considerar como agravantes o atenuantes.

ANÁLISIS JURÍDICO Y CONSIDERACIONES.

El señor Jairo Piedrahita Usma, no presento descargos, por lo tanto, no se conoce la procedencia legal del producto forestal, ni los motivos por los cuales presento un salvoconducto que no corresponde al material vegetal amparado.

En el Artículo 79 de la Constitución Política de Colombia consagro que todas las personas tienen derecho a disfrutar de un medio ambiente sano, igualmente consagro la obligación del Estado de garantizar dicho derecho y que por lo tanto debería proteger la diversidad e integridad del ambiente, así como la planificación para regular el uso de los recursos naturales y el medio ambiente, además de prevenir y controlar los factores de deterioro ambiental, imponer las sanciones legales y exigir la reparación de los daños causados.

Es así que con base en lo dispuesto en la Ley 99 de diciembre 22 de 1993 y las demás normas reglamentarias, la Corporación Autónoma del Valle del Cauca –CVC, ejercerá la función de máxima autoridad ambiental en el área de su jurisdicción y por lo tanto podrá imponer y ejecutar, a prevención y sin perjuicio de las competencias atribuidas por la Ley a otras autoridades, las medidas de policía y las sanciones previstas en la misma Ley, en caso de violación de las normas de protección ambiental y de manejo de los recursos naturales renovables.

Que el Acuerdo CVC 18 del 16 de junio de 1998 (Estatuto de Bosques y Flora Silvestre del Valle del Cauca), en concordancia con el Decreto 1791 de 1996, dispone:

“Artículo 82. Todo producto forestal primario, o de la flora silvestre, que entre, salga o se movilice en el territorio nacional, debe contar con un salvoconducto que ampare su movilización desde el lugar de aprovechamiento hasta los sitios de transformación, industrialización o comercialización, o desde el puerto de ingreso al país, hasta su destino final.

Artículo 93. Se consideran infracciones contra los aprovechamientos y movilizaciones forestales y de la flora silvestre los siguientes: a)... b)... c)... d)... e) Movilización de productos con salvoconductos adulterados, vencidos y amparando diferentes especies y cantidades de las detalladas en el mismo o provenientes de diferentes sitios a los autorizados en el respectivo permiso o autorización”. (Parágrafo 1, 2. Las infracciones contempladas en este artículo serán motivo de decomiso preventivo y/o definitivo según el caso sin perjuicio de las otras sanciones a que hubiere lugar., 3, 4...).”.

Con base en los aspectos anteriormente descritos, se puede deducir que el señor Jairo Piedrahita Usma, no cuenta con permiso para adelantar el aprovechamiento forestal, sin embargo, realizó el aprovechamiento producto forestal, consistente en treinta y seis (36) unidades de cepas de la especie Guadua (Guadua angustifolia), sin el correspondiente permiso y luego las movilizó con un salvoconducto amparando diferentes cantidades de las detalladas en el mismo.

De otra parte, no se encontraron circunstancias que se puedan considerar como atenuantes, pues el señor Jairo Piedrahita Usma, no presentó descargos que permitan el esclarecimiento de los hechos, lo que en últimas dio lugar a este proceso sancionatorio.

CALIFICACIÓN DE LA FALTA.

Una vez analizados los hechos, se concluye que los productos forestales decomisados preventivamente provenían de un predio, el cual cuenta con autorización o permiso para adelantar aprovechamiento forestal expedido por la autoridad ambiental, según salvoconducto No. 1200001, y luego el señor Jairo Piedrahita Usma movilizó los productos forestales resultantes con un salvoconducto amparando diferentes cantidades de las detalladas en el mismo.

Que se debe ordenar el decomiso definitivo de los productos forestales (treinta y seis (36) unidades de cepas de la especie Guadua (Guadua angustifolia)) decomisadas preventivamente al señor Jairo Piedrahita Usma, de conformidad con lo dispuesto en el Capítulo VI en concordancia con el Capítulo XV del Acuerdo CVC No. 18 del 16 de junio de 1998, por tratarse de la movilización de productos forestales con un salvoconducto amparando diferentes cantidades de las detalladas en el mismo.”

Que en virtud de lo anteriormente expuesto, la Directora Territorial de la Dirección Ambiental Regional Centro Norte, de la CORPORACIÓN AUTÓNOMA REGIONAL DEL VALLE DEL CAUCA – CVC,

R E S U E L V E:

ARTICULO PRIMERO: LEVANTAR la medida preventiva por la cual se ordenó el decomiso preventivo de treinta y seis (36) unidades de cepas de la especie Guadua (Guadua angustifolia), mediante Resolución 0730 No. 000369 del 15 de mayo de 2013.

ARTICULO SEGUNDO: Declarar responsable de los cargos imputados al señor JAIRO PIEDRAHITA USMA y en consecuencia se ordena el decomiso definitivo de treinta y seis (36) unidades de cepas de la especie Guadua (Guadua angustifolia) decomisados preventivamente, de conformidad con los considerandos anteriores.

ARTICULO TERCERO: De conformidad con lo dispuesto en el Artículo 47 de la Ley 1333 de 2009, los productos forestales decomisados quedan a disposición de la CVC, quién definirá el destino final de estos, los cuales se encuentran ubicados en las instalaciones de la oficina de la Dirección Ambiental Regional Centro Norte de la CVC, de la ciudad de Tuluá.

ARTICULO CUARTO: Notifíquese la presente Resolución personalmente o por medio de aviso, al señor JAIRO PIEDRAHITA USMA.

ARTICULO QUINTO: PUBLICAR el presente acto administrativo de conformidad con lo dispuesto en el artículo 71 de la Ley 99 de 1993.

ARTICULO SEXTO: Contra la presente Resolución proceden por la vía gubernativa los recursos de reposición y subsidiario de apelación de los cuales deberá hacerse uso en la diligencia de notificación personal, o dentro de los diez (10) días siguientes a ella, o a la notificación por aviso, o al vencimiento del término de publicación, según el caso.

Dado en Tuluá a los

NOTIFÍQUESE Y CÚMPLASE

PAULA ANDREA SOTO QUINTERO
Directora Territorial DAR Centro Norte

Proyectó y elaboró: Ing. Andrés Mauricio Rojas Cañas – Profesional Universitario

Revisó: Ing. Jose Jesus Perez G., Coord. Proceso Administración de los Recursos Naturales y Uso del Territorio
Abogado Edinson Diosa, Profesional Especializado – Apoyo Jurídico

**RESOLUCION 0730 No. 000612 DE 2014
(05 AGOSTO 2014)**

“POR LA CUAL SE IMPONE UNA MEDIDA PREVENTIVA AL MUNICIPIO DE BUGALAGRANDE.”

La Directora Territorial de la Dirección Ambiental Regional Centro Norte, de la CORPORACIÓN AUTÓNOMA REGIONAL DEL VALLE DEL CAUCA – CVC, en ejercicio de sus facultades legales y reglamentarias contenidas en el Decreto Ley 2811 del 18 de diciembre de 1974, Decreto Reglamentario 1541 del 28 de julio de 1978, Ley 99 del 22 de diciembre de 1993, Decreto 3930 del 25 de octubre de 2010, la Ley 1333 del 21 de julio de 2009 y en especial a lo dispuesto en los Acuerdos CD 20 y 21 del 21 de mayo de 2005 y la Resolución DG 498 del 22 de julio de 2005, y

CONSIDERANDO:

Que la Corporación Autónoma Regional del Valle del Cauca CVC, desde el año de 1968 le fue asignado el manejo administración y fomento de los recursos naturales renovables dentro del territorio de su jurisdicción.

Que al expedirse la Ley 99 del 22 de diciembre de 1993, se dispuso que las Corporaciones Autónomas Regionales ejercerán la función de máxima autoridad ambiental en el área de su jurisdicción y por lo tanto podrán imponer y ejecutar, a prevención y sin perjuicio de las competencias atribuidas por la ley a otras autoridades, las medidas de policía y las sanciones previstas en la misma ley en caso de violación de las normas de protección ambiental y de manejo de los recursos naturales renovables, y exigir, con sujeción a las regulaciones pertinentes, la reparación de los daños, acorde con lo establecido en el Artículo 31 numeral 17 de la mencionada ley.

Que el Decreto Ley 2811 del 18 de diciembre de 1974, dispone:

“Artículo 132: Sin permiso, no se podrán alterar los cauces, ni el régimen y la calidad de las aguas, ni interferir su uso legítimo. Se negará el permiso cuando la obra implique peligro para la colectividad, o para los recursos naturales, la seguridad interior o exterior o la soberanía nacional.

Artículo 145: Cuando las aguas servidas no puedan llevarse a sistema de alcantarillado, su tratamiento deberá hacerse de modo que no perjudique las fuentes receptoras, los suelos, la flora o la fauna. Las obras deberán ser previamente aprobadas”.

Que el Decreto Reglamentario 1541 del 28 de julio de 1978, dispone:

“Artículo 211. Se prohíbe verter, sin tratamiento, residuos sólidos, líquidos o gaseoso, que puedan contaminar o eutroficar las aguas, causar daño o poner en peligro la salud humana o el normal desarrollo de la flora o fauna, o impedir u obstaculizar su empleo para otros usos. (...).

Artículo 223. En todo sistema de alcantarillado se deberán someter los residuos líquidos a un tratamiento que garantice la conservación de las características de la corriente receptora con relación la clasificación a que refiere el artículo 205 del presente Decreto.

Artículo 238. Por considerarse atentatorias contra el medio acuático se prohíben las siguientes conductas:

1) Incorporar o introducir a las aguas o sus cauces cuerpos o sustancias sólidas, líquidas o gaseosas, o formas de energía en cantidades, concentraciones o niveles capaces de interferir con el bienestar o salud de las personas, atentar contra la flora y la fauna y demás recursos relacionados con el recurso hídrico. (...).

2) Infringir las disposiciones relativas al control de vertimientos.

a) La alteración nociva del flujo natural de las aguas; (b...), c) Los cambios nocivos del lecho o cauce de las aguas; (d..., e..., f...).

Que el Decreto 3930 del 25 de octubre de 2010, dispone:

“Artículo 24: Prohibiciones. No se admite vertimientos:

(1...5...).

6. En calles, calzadas y canales o sistemas de alcantarillados para aguas lluvias, cuando quiera que existan en forma separada o tengan esta única destinación.

(7... 8...).

9. Que alteren las características existentes en un cuerpo de agua que lo hacen apto para todos los usos determinados en el artículo 9 del presente decreto.

10. Que ocasionen altos riesgos para la salud o para los recursos hidrobiológicos.

Artículo 39. Responsabilidad del prestador del servicio público domiciliario de alcantarillado. El prestador del servicio de alcantarillado como usuario del recurso hídrico, deberá dar cumplimiento a la norma de vertimiento vigente y contar con el respectivo permiso de vertimiento o con el Plan de Saneamiento y Manejo de Vertimientos - PSMV reglamentado por la Resolución 1433 de 2004 del Ministerio de Ambiente, Vivienda y Desarrollo Territorial, o la norma que lo modifique, adicione o sustituya. (...). Parágrafo..."

Que la Ley 1333 del 21 de julio de 2009 establece:

"Artículo 4. Funciones de la sanción y de las medidas preventivas en materia ambiental. Las sanciones administrativas en materia ambiental tienen una función preventiva, correctiva y compensatoria, para garantizar la efectividad de los principios y fines previstos en la Constitución, los Tratados Internacionales, la ley y el Reglamento.

Las medidas preventivas, por su parte, tienen como función prevenir, impedir o evitar la continuación de la ocurrencia de un hecho, la realización de una actividad o la existencia de una situación que atente contra el medio ambiente, los recursos naturales, el paisaje o la salud humana.

Artículo 13. Iniciación del procedimiento para la imposición de medidas preventivas. Una vez conocido el hecho, de oficio o a petición de parte, la autoridad ambiental competente procederá a comprobarlo y a establecer la necesidad de imponer medida(s) preventiva(s), la(s) cual(es) se impondrá(n) mediante acto administrativo motivado.

Comprobada la necesidad de imponer una medida preventiva, la autoridad ambiental procederá a imponerla mediante acto administrativo motivado.

Artículo 32. Las medidas preventivas son de ejecución inmediata, tienen carácter preventivo y transitorio, surten efectos inmediatos, contra ellas no procede recurso alguno y se aplican sin perjuicio de las sanciones a que haya lugar."

Que de acuerdo con el informe de visita ocular de fecha 05 de Mayo de 2014, presentado por funcionarios del Proceso Administración de los Recursos Naturales y Uso del Territorio de la Dirección Ambiental Regional Centro Norte de la CVC, dan cuenta del vertimiento de aguas residuales domésticas del centro poblado del corregimiento de Galicia, sobre la quebrada Tetillal al paso por el predio El Vesubio jurisdicción del municipio de Bugalagrande, cuya operación y administración del servicio de alcantarillado le corresponde a la Administración Municipal de Bugalagrande.

Que mediante oficio No. 0731-05044-01-2014 de fecha 5 de mayo de 2014, la Dirección Ambiental Regional Centro Norte de la CVC, solicitó al señor Alcalde Municipal de Bugalagrande, que en un plazo máximo de quince (15) días contados a partir del recibo del requerimiento, presentara un plan de trabajo que contenga como mínimo el cronograma, presupuesto de obra y actividades para realizar las acciones tendientes recuperación y puesta en marcha del sistema de tratamiento de aguas residuales del centro poblado del corregimiento de Galicia y la eliminación del vertimiento directo a la quebrada Tetillal.

Que mediante oficio No. 0731-05044-02-2014 de fecha 25 de junio de 2014, se requirió

nuevamente a la Administración Municipal de Bugalagrande, sin que hasta la fecha se tenga respuesta alguna.

Teniendo en cuenta los fundamentos de hecho y de derecho expuestos anteriormente, se concluye que es procedente imponer a la ALCALDIA MUNICIPAL DE BUGALAGRANDE., la medida preventiva de implementar las obras de control necesarias que permitan suspender en un término perentorio, el vertimiento a la Quebrada Tetillal, de las aguas residuales domésticas provenientes del centro poblado del corregimiento de Galicia, del municipio de Bugalagrande.

En virtud de lo anterior, la Directora Territorial de la Dirección Ambiental Regional Centro Norte, de la CORPORACIÓN AUTÓNOMA REGIONAL DEL VALLE DEL CAUCA - CVC,

RESUELVE:

ARTÍCULO PRIMERO: Imponer a ALCALDIA MUNICIPAL DE BUGALAGRANDE identificada con el NIT No. 891.900.353 y Representada Legalmente por el señor CARLOS ALBERTO TAGUADO TROCHEZ, identificado con cedula de ciudadanía No. 6.198.353 expedida en Bugalagrande, la siguiente medida preventiva:

Implementar las obras de control necesarias que permitan suspender en un término perentorio, el vertimiento a la quebrada Tetillal, de las aguas residuales provenientes del Centro Poblado del Corregimiento de Galicia, municipio de Bugalagrande, a la altura del

predio El Vesubio. Y además deberá presentar un plan de trabajo que contenga como mínimo el cronograma, presupuesto de obra y actividades para realizar las acciones tendientes recuperación y puesta en marcha del sistema de tratamiento de aguas residuales del centro poblado del corregimiento de Galicia y la eliminación del vertimiento directo a la quebrada Tetillal.

ARTICULO SEGUNDO: Enviar copia del presente acto administrativo a la Procuraduría Delegada para Asuntos Ambientales y Agrarios del Departamento del Valle del Cauca y a la Superintendencia de Servicios Públicos Domiciliarios.

ARTICULO TERCERO: Publicar el contenido del presente acto administrativo en el boletín de actos administrativos de la CVC, de conformidad con lo dispuesto en el inciso segundo del artículo 70 de la ley 99 de 1993.

ARTÍCULO CUARTO: Comunicar el presente acto administrativo al representante legal de la Alcaldía Municipal de Bugalagrande.

ARTÍCULO QUINTO: La presente Resolución rige a partir de la fecha de su expedición y surte efectos a partir de su comunicación.

ARTÍCULO SEXTO: Contra la presente resolución no procede ningún recurso.

COMUNÍQUESE, PUBLÍQUESE Y CÚMPLASE

Dada en Tuluá, a los

PAULA ANDREA SOTO QUINTERO.
Directora Territorial DAR Centro Norte.

Proyectó y Elaboró: Luis Eduardo Ramirez Aguirre. Técnico Operativo. Proceso ARNUT.

Revisó: Ingeniero. José Jesús Pérez, Coordinador Proceso Administración de los Recursos Naturales y Uso del Territorio
Abogado Edinson Diosa, Profesional Especializado – Apoyo Jurídico

RESOLUCION 0730 No. 000679 DE 2014

(27 AGOSTO 2014)

“POR LA CUAL SE IMPONE UNA MULTA Y SE IMPONEN UNAS OBLIGACIONES A LA SOCIEDAD RIOPAILA AGRICOLA S.A.”

La Directora Territorial de la Dirección Ambiental Regional Centro Norte, de la CORPORACIÓN AUTÓNOMA REGIONAL DEL VALLE DEL CAUCA – CVC, en ejercicio de sus facultades legales y reglamentarias contenidas en el Decreto Ley 2811 de 1974, Ley 99 de 1993, Ley 1333 de julio 21 de 2009, y en especial a lo dispuesto en los Acuerdos CD 20 y 21 del 21 de mayo de 2005 y la Resolución DG 498 de julio 22 de 2005, y

CONSIDERANDO:

SITUACION FACTICA

Que un funcionario del Proceso Administración de los Recursos Naturales y Uso del Territorio de la DAR Centro Norte de la CVC, en fecha abril 30 de 2011, realizó recorrido de monitoreo por ola invernal en el río Bugalagrande, río Cauca y zonas de influencia (humedales), verificando que el humedal Mateo en el sector canecadas, margen izquierda presenta una ruptura del dique en una longitud de 35 metros, ocasionando la inundación de aproximadamente 900 hectáreas, en predios Normandía y Peralonso de propiedad del ingenio Riopaila, lo que ocasiono que gran parte de la vegetación macrófita (Enea y Buchón de Agua) y de fauna íctica (peces) pasaran a la zona inundada.

Teniendo en cuenta que una vez el dique fuera reparado e iniciaran el bombeo de agua del área inundada al río Cauca, el recurso hidrobiológico (Peces) quedará expuesto en las zonas donde se evacue el agua, se recomendó a la Dirección Regional Centro Norte, coordinar con el Instituto de piscicultura de la DAR Centro Sur el monitoreo para recuperar los peces y reintegrarlos al humedal, al igual que comunicar al ingenio Riopaila la situación para que tomen las acciones pertinentes.

Que mediante oficio 0731-560-2011 de fecha 17 de mayo de 2011 la Dirección Ambiental Regional Centro Norte de la CVC, solicito al representante legal del ingenio Riopaila, que durante el proceso de secado de las áreas inundadas (estimada en 2 meses) los peces que queden varados sean devueltos al humedal con el fin de garantizar la población. Igualmente mediante memorando interno No. 0731.130.2011, la DAR Centro Norte, solicitó apoyo a la DAR Centro Sur, donde se localiza el Instituto de Piscicultura, la colaboración y asesoría con el fin de hacer las capturas de las especies y el traslado al humedal, estimándose que el tiempo para dicha actividad sería de dos (2) meses.

Que de acuerdo con el informe de visita al humedal Mateo de fecha junio 12 de 2011 presentado por funcionarios del Proceso Administración de los Recursos Naturales y Uso del Territorio, de la DAR Centro Norte de la CVC, se da cuenta de una situación ambiental consistente en la afectación a los recursos hidrobiológicos (peces) como consecuencia de la actividad de bombeo de aguas de un área inundada hacia el humedal Mateo, en los predios Peralonso, Normandía y Santa Gertrudis del corregimiento La Paila, municipio de Zarzal, presentándose mortalidad de peces por el inadecuado manejo que el ingenio Riopaila dio a la situación, pues los peces al buscar salir por corrientes de aguas, se introducen por los ductos o granadas de las motobombas y son destrozados por la hélices, especialmente la especie Bocachico. Considerando que si esta situación continúa la población de peces muertos en desarrollo de esta actividad va a ser de grandes proporciones con afectaciones graves sobre el ecosistema del humedal Mateo.

Que en fecha 17 de junio de 2011, un funcionario del Proceso Administración de los Recursos Naturales y Uso del Territorio, de la Dirección Ambiental Regional Centro Norte de la CVC, realizó visita de seguimiento al humedal Mateo, constatando que el agua en la parte superior de las áreas inundadas fue totalmente evacuada y no se implementaron las medidas de control por parte de Riopaila, tendientes a evitar la muerte de gran población de peces entre Bocachico y Corroncho, afectando el ecosistema lagunar del humedal.

FUNDAMENTOS DE DERECHO

La Constitución Política, en relación con la protección del medio ambiente, contiene entre otras disposiciones, que es obligación del Estado y de las personas, proteger las riquezas culturales y naturales de la Nación (Art. 8º); corresponde al Estado organizar, dirigir y reglamentar la prestación de servicios de saneamiento ambiental conforme a los principios de eficiencia, universalidad y solidaridad (Art. 49); la propiedad privada tiene una función ecológica (Art. 58); la ley regulará las acciones populares para la protección de los derechos e intereses colectivos relacionados con el ambiente (Art. 88); es deber de la persona y del ciudadano proteger los recursos culturales y naturales del país y velar por la conservación de un ambiente sano (Art. 95).

El Artículo 79 de la C.P. establece, que todas las personas tienen derecho a gozar de un ambiente sano, y que es deber del Estado proteger la diversidad e integridad del ambiente, conservar las áreas de especial importancia ecológica y fomentar la educación para el logro de estos fines." De otra parte, el artículo 80 de la misma Carta Política señala, que le corresponde al Estado planificar el manejo y aprovechamiento de los recursos naturales para garantizar su desarrollo sostenible, su conservación, restauración o sustitución, previniendo y controlando los factores de deterioro ambiental, imponiendo sanciones legales y exigiendo la reparación de los daños causados, así mismo, cooperando con otras naciones en la protección de los ecosistemas situados en las zonas fronterizas.

Que al expedirse la Ley 99 de diciembre 22 de 1993, se dispuso que las Corporaciones Autónomas Regionales ejercerán la función de máxima autoridad ambiental en el área de su jurisdicción y por lo tanto podrán imponer y ejecutar, a prevención y sin perjuicio de las competencias atribuidas por la ley a otras autoridades, las medidas de policía y las sanciones previstas en la misma ley en caso de violación de las normas de protección ambiental y de manejo de los recursos naturales renovables, y exigir, con sujeción a las regulaciones pertinentes, la reparación de los daños, acorde con lo establecido en el Artículo 31 numeral 17 de la mencionada ley.

De otra parte la Ley 1333 de 2009, dispuso en su artículo primero que: "El Estado es el titular de la potestad sancionatoria en materia ambiental y la ejerce sin perjuicio de las competencias legales de otras autoridades a través del Ministerio de Ambiente, Vivienda y Desarrollo Territorial, las Corporaciones Autónomas Regionales, las de Desarrollo Sostenible, las Unidades Ambientales de los grandes centros urbanos a que se refiere el artículo 66 de la Ley 99 de 1993, los establecimientos públicos ambientales a que se refiere el artículo 13 de la Ley 768 de 2002 y la Unidad Administrativa Especial del Sistema de Parques Nacionales Naturales, UAESPNN, de conformidad con las competencias establecidas por la ley y los reglamentos.

Por lo anterior, la Corporación Autónoma Regional del Valle del Cauca –CVC-, es competente para ejercer la potestad sancionatoria administrativa en materia ambiental en el área de su jurisdicción que comprende el Departamento del Valle del Cauca, y por lo tanto debe aplicar el proceso sancionatorio contemplado en la ley 1333 de 2009, cuando a ello hubiere lugar.

EL PROCESO SANCIONATORIO

Que la Ley 1333 en su artículo 18, establece: *"Iniciación del procedimiento sancionatorio. El procedimiento sancionatorio se adelantará de oficio, a petición de parte o como consecuencia de haberse impuesto una medida preventiva mediante acto administrativo motivado, que se notificará personalmente conforme a lo dispuesto en el Código Contencioso Administrativo, el cual dispondrá el inicio del procedimiento sancionatorio para verificar los hechos u omisiones constitutivas de infracción a las normas ambientales. En casos de flagrancia o confesión se procederá a recibir descargos".*

En este orden, mediante Auto No. 000506 del 20 de junio de 2011, se dispuso iniciar el procedimiento sancionatorio a la Sociedad Riopaila Agrícola S.A., identificada con el NIT. 890.302.567-1, con el fin de verificar los hechos u omisiones constitutivas de

infracción a normas de protección ambiental, el cual fue notificado personalmente el 14 de julio de 2011 al señor Edgar Benítez Cano en su condición de apoderado especial del representante legal de la Sociedad Riopaila Agrícola S.A.

Mediante Oficio 0731-806-2011 de julio 5 de 2011 se remitió copia del Auto No. 000506 del 20 de junio de 2011 por medio del cual se dispuso iniciar el proceso sancionatorio a la Sociedad Riopaila Agrícola S.A., a la Procuraduría Delegada para Asuntos Agrarios y Ambientales, con sede en la ciudad de Santiago de Cali, en cumplimiento del artículo 56 de la ley 1333 de 2011, el cual en el inciso tercero, dispone: *"Las autoridades que adelanten procesos sancionatorios ambientales deberán comunicar a los Procuradores Judiciales Ambientales y Agrarios los autos de apertura y terminación de los procesos sancionatorios ambientales"*.

FORMULACION DE CARGOS

Que la ley 1333 de 2009, en su artículo 24, dispuso lo siguiente: *"Formulación de cargos. Cuando exista mérito para continuar con la investigación, la autoridad ambiental competente, mediante acto administrativo debidamente motivado, procederá a formular cargos contra el presunto infractor de la normatividad ambiental o causante del daño ambiental. En el pliego de cargos deben estar expresamente consagradas las acciones u omisiones que constituyen la infracción e individualizadas las normas ambientales que se estiman violadas o el daño causado. El acto administrativo que contenga el pliego de cargos deberá ser notificado al presunto infractor en forma personal o mediante edicto. Si la autoridad ambiental no cuenta con un medio eficaz para efectuar la notificación personal dentro de los cinco (5) días siguientes a la formulación del pliego de cargos, procederá de acuerdo con el procedimiento consagrado en el artículo 44 del Código Contencioso Administrativo. El edicto permanecerá fijado en la Secretaría Legal o la dependencia que haga sus veces en la respectiva entidad por el término de cinco (5) días calendario. Si el presunto infractor se presentare a notificarse personalmente dentro del término de fijación del edicto, se le entregará copia simple del acto administrativo, se dejará constancia de dicha situación en el expediente y el edicto se mantendrá fijado hasta el vencimiento del término anterior. Este último aspecto deberá ser cumplido para todos los efectos en que se efectúe notificación por edicto dentro del proceso sancionatorio ambiental. Para todos los efectos, el recurso de reposición dentro del procedimiento sancionatorio ambiental se concederá en el efecto devolutivo"*. (Subrayas fuera del texto legal)

En tal sentido, mediante Auto de fecha junio 29 de 2011, se formuló el pliego de cargos, a la sociedad RIOPAILA CASTILLA S.A., en cuya parte motiva entre otros aspectos se encuentra expresamente transcrita e individualizada la norma presuntamente violada, como lo es el artículo 125 del Decreto 1681 de 1978, igualmente las recomendaciones desacatadas en cuanto al manejo de los peces en el momento del secado de las áreas inundadas, contenidas en el Oficio 0731-560-2011 de mayo 17 de 2011, igualmente los informes de visita que se constituyen como las pruebas con que la autoridad ambiental cuenta para formular el cargo por acción y omisión así como por el daño causado, así: *"Daño a los recursos hidrobiológicos (muerte de peces) causado por la actividad de bombeo de aguas de un área inundada hacia el humedal Mateo, en los predios Peralonso, Normandía y Santa Gertrudis, ubicados en el corregimiento La Paila, jurisdicción del municipio de Zarzal"*.

LOS DESCARGOS

Que la Ley 1333 de 2009, en su artículo 25, dispuso lo siguiente: *"Descargos. Dentro de los diez días hábiles siguientes a la notificación del pliego de cargos al presunto infractor este, directamente o mediante apoderado debidamente constituido, podrá presentar descargos por escrito y aportar o solicitar la práctica de las pruebas que estime pertinentes y que sean conducentes. **Parágrafo.** Los gastos que ocasione la práctica de una prueba serán a cargo de quien la solicite"*.

El pliego de cargos fue notificado en fecha 14 de julio de 2011 al señor Edgar Benítez Cano en su condición de apoderado especial del representante legal de la Sociedad Riopaila Agrícola S.A.

Que en escrito radicado en fecha 29 de julio de 2011 con No. 3030, y dentro del término legal, el señor Álvaro Evelio Parrado Bolaños, obrando en su condición de Gerente General y representante legal de la Sociedad Riopaila Agrícola S.A., presentó descargos, los cuales reposan en el expediente No. 0731-039-003-036-2011 y que se encuentran entre el folio 30 y el 36; dichos descargos se resumen de la siguiente manera:

"El día 10 de abril de 2011, ocurrió un evento lluvioso extremo en las cuencas que forman el Canal El Mateo, ocasionando una creciente histórica que superó la capacidad de bombeo instalada al final del canal, por lo que el nivel de las aguas se incrementó superando la cota de los diques de protección, situación que generó el colapso de un tramo del canal a la altura de la Hacienda Normandía, que el hecho provocó que las aguas del canal El Mateo inundaran 1050 has aproximadamente de la Haciendas Normandía, Peralonso, San Nicolás y Morillo, todas de propiedad de la Sociedad Riopaila Agrícola S.A., que una vez ocurrida la inundación, gran parte de material (peces, buchón, enea, entre otros) pasaron al área inundada, que es lógico que la situación se generó por efecto de un fenómeno natural y no con premeditación por parte de la entidad a la cual represento, que es un hecho imprevisible e irresistible, que de las 1050 hectáreas inundadas, sembradas en caña de azúcar, 447 se perdieron totalmente y el resto (603 aproximadamente) se afectaron en su producción debido a que mantuvieron inundadas por más de 3 semanas, que los hechos causaron pérdidas millonarias a la empresa, generadora de empleo y crecimiento económico de la región, que el 14 de julio del presente año nos notificamos del auto, en el cual indican que un funcionario de la CVC, el día 30 de abril de 2011, realizó un recorrido de monitoreo por ola invernal, verificando que en el humedal El Mateo hay rompimiento del dique, ocasionando inundaciones en los predios de Riopaila, que el monitoreo ocurre 20 días después del rompimiento del dique y que ante los graves hechos y con el fin de contrarrestar los graves perjuicios causados por la inundación, Riopaila ya estaba reparando el dique e iniciando la actividad de bombeo, que de esta actividad fue encargado el señor Edgar Benítez, jefe de la zona 2 de Riopaila, quien manifiesto que en esa fecha no recibió ninguna recomendación por parte de la CVC referente a reintegrar los peces al humedal; que indican los considerandos del Auto Formulación de Cargos que mediante oficio 0731-560-2011 del 18 de mayo de 2011, se

recomienda que durante el proceso de secado los peces que queden varados, sean devueltos al humedal, que este oficio fue expedido un mes después del rompimiento del dique y del inicio del secado que CVC ofrece coordinar la actividad con el Departamento de Piscicultura Ambiental Centro Sur, para lo cual solicitó apoyo, que este oficio fue extemporáneo por la gravedad de las inundaciones, que además no se volvió a recibir visita para coordinar ninguna otra actividad; que de acuerdo al informe de visita del 12 de junio, es decir, transcurridos dos meses del rompimiento del dique y de las graves inundaciones de los predios de Riopaila, el funcionario de CVC, da cuenta de la afectación de los peces como consecuencia de la actividad de bombeo y del inadecuado manejo que Riopaila da a la situación, considerando que si esta situación continua la población de peces muertos en desarrollo de esa actividad va a ser de grandes proporciones con afectaciones graves al ecosistema del humedal El Mateo, que no entiende que significa manejo inadecuado de la situación, que nunca se dijo que tenían que hacer ante una situación apremiante e imprevisible como es la inundación antes referida; que en cuanto a la muerte de los peces que se nos atribuye, aclara que esta circunstancia no fue intencional, ni se produjo por la omisión, negligencia o arbitrariedad de la sociedad que represento; que efectivamente algunos peces fueron atraídos por la turbulencia de las máquinas en el fluido y fueron golpeados por las aspas de las bombas, circunstancia que no es posible que la entidad que represento pueda evitar, pese a tomar las medidas tendientes a proteger el recurso hidrobiológico; que la mayoría de los peces fueron extraídos por la práctica de la pesca a cargo de la población local y solo un mínimo de peces paso por los conductos de los sistemas de evacuación de aguas; que lo anterior surgió en una situación de emergencia con el fin de secar lo más pronto posible las áreas inundadas, es decir una urgencia manifiesta, que incluso conto con la declaración respectiva por parte del gobierno nacional ante el decreto de Estado de Emergencia Económica, Social y Ecológica en el territorio nacional; que Riopaila Agrícola S.A., se vio en la necesidad de mitigar las inundaciones que origino la emergencia invernal en predios de su propiedad, circunstancia que no pudo prever ni resistir; que las actividades tendientes a mitigar las inundaciones por parte de Riopaila Agrícola S.A., buscaron cumplir con las solicitudes de esta entidad en cuanto a la protección del recurso hidrobiológico, siendo imposible que algunas mínimas especies se vieran afectadas, que pese a la exoneración de responsabilidad que se considera se configura en nuestro favor, proponemos resarcir cualquier daño al recurso hidrobiológico con la siembra de alevinos de la especie de Bocachico, Corroncho y Tilapia en la cantidad que esta entidad autorice o cualquier otra especie.

Manifiesta que la Corporación Autónoma Regional del Valle del Cauca CVC, mediante Circular 07 de 2011 de la Dirección General, ha manifestado acoger las recomendaciones del Comunicado "La Funcion de Advertencia" proferido por la Contraloría y en ese orden al tenor de las atribuciones constitucionales y legales con que cuenta y el en el marco de ejercer autoridad ambiental en el valle del cauca, ha solicitado y requerido por medio de esa circular que los particulares que son propietarios, poseedores o tenedores de predios a la orilla del Rio cauca y demás fuentes hídricas en su trayecto por el territorio del Valle del cauca, tomen las medidas necesarias para mitigar las consecuencias de la ola invernal.

Es necesario mencionar que si bien los particulares propietarios de predios tienen funciones legales y de responsabilidad social, la "Funcion de Advertencia" ejercida por la Contraloria no está dirigida ni tiene por objeto que los particulares desarrollen obras o actividades que por ley se atribuyen a las autoridades encargadas del saneamiento ambiental, la protección de los recursos naturales y la prevención y control de inundaciones. Y lo anterior por cuanto la Contraloria no ejerce control sobre particulares salvo que estos ejerzan funciones públicas, la cual nos permite concluir que la directriz del ente de control es un mensaje para que las Corporaciones Autonomas ejerzan las funciones que por ley les corresponden de cara al invierno. Dichas funciones son ampliamente contenidas en la ley 99 de 1993.

Tales observaciones fueron además formuladas a la Dirección General de la CVC, por medio de Carta de Abril 7 de 2011, suscrita por los Directores de ASOCAÑA, PROCAÑA y la Sociedad de Agricultores y Ganaderos del Valle del Cauca.

No obstante lo anterior y por razones de la emergencia invernal, ha sido necesario para nuestra compañía, bajo el amparo y haciendo uso de las facultades otorgadas a los particulares por medio de la Circular 07 de 2011 de la Dirección General de la Corporación Autónoma Regional del Valle del cauca CVC, adelantar planes de contingencia y reparación, con el fin de evitar y mitigar las consecuencias de la ola invernal y en ese sentido fue necesario iniciar las labores del secado de los predios de nuestra propiedad, con la consecuencia de la muerte de una poca cantidad de peces.

Las medidas adoptadas por RIOPAILA AGRICOLA S.A. deben ser consideradas como una actividad generada en un escenario de fuerza mayor o caso fortuito, evento en el cual la responsabilidad, las consecuencias legales y sancionatorias se ven exoneradas ante tales circunstancias imprevistas.

Pues bien la ley 95 de 1890 en su artículo 90 afirma:

"Se llama fuerza mayor o caso fortuito, el imprevisto a que no es posible resistir, como un naufragio, un terremoto, el apresamiento de enemigos, los actos de autoridad ejercidos por un funcionario público, etc"

La fuerza mayor o caso fortuito, por lo general libera a una o a todas las partes de un contrato, de pagar o responder por daños causados por el incumplimiento de una obligación, originada en un hecho constitutivo de fuerza mayor o causa fortuita. Solo se puede considerar fuerza mayor y caso fortuito a aquellos hechos **a los que no es posible resistirse o que no es posible advertir o preverse.**

La jurisprudencia se ha pronunciado de forma reiterada sobre respecto:

"(...) Se ha sostenido que la institución del caso fortuito o de fuerza mayor es originario del derecho romano, en donde, para explicarla, se hizo referencia a las **inundaciones**, las incursiones de enemigos, los incendios, el terremoto, el rayo, el huracán, etc. Más concretamente entendieron los romanos, por caso fortuito, todo suceso "que la mente humana no puede prever, a lo que

previsto, no se puede resistir. Tales son las **inundaciones**, las incursiones de enemigos, los incendios". Negritas para hacer énfasis.

De conformidad con el artículo 1 de la Ley 95 de 1980, la fuerza mayor o caso fortuito se configura por la concurrencia de dos factores: **a)** Que el hecho sea imprevisible, esto es, que dentro de las circunstancias normales de la vida no sea posible contemplar por anticipado su ocurrencia. Por el contrario, si el hecho razonablemente hubiera podido preverse, por ser un acontecimiento normal o de ocurrencia frecuente, tal hecho no estructura el elemento imprevisible. Y **b)** que el hecho sea irresistible, o sea que el agente no pueda evitar su acontecimiento ni superar sus consecuencias.

Sin mayor hesitación se puede concluir que RIOPAILA AGRÍCOLA S.A., se vio en la necesidad de mitigar las inundaciones que origino la emergencia invernal en los predios de su propiedad, circunstancia que no pudo prever ni resistir (Fuerza mayor o caso fortuito). Las actividades tendientes a mitigar las inundaciones por parte de RIOPAILA AGRÍCOLA S.A. buscaron cumplir con las solicitudes de esta entidad en cuanto a la protección del recurso hidrobiológico, siendo imposible que algunas mínimas especies se vieran afectadas, razón por la cual pese a la exoneración de responsabilidad que considera se configura en nuestro favor, proponemos resarcir cualquier posible daño al recurso hidrobiológico con la siembra de alevinos de las especies de boca chico, corroncho y tilapia en la cantidad que esta entidad autorice o cualquier otra especie que se nos ordene.

PETICION: Por las anteriores explicaciones comedidamente solicito desestimar los cargos y archivar la investigación iniciada mediante Auto de fecha 29 de junio del presente año. (...)"

Que mediante Auto de fecha 4 de agosto de 2011 se admitieron los descargos y también se dispuso que por parte del proceso Administración de los Recursos Naturales y Uso del Territorio, se practicaran las pruebas que se consideren necesarias para el esclarecimiento de los hechos.

ETAPA PROBATORIA

Que la Ley 1333 de 2009, en su artículo 26, dispuso lo siguiente: "*Práctica de pruebas. Vencido el término indicado en el artículo anterior, la autoridad ambiental ordenará la práctica de las pruebas que hubieren sido solicitadas de acuerdo con los criterios de conducencia, pertinencia y necesidad. Además, ordenará de oficio las que considere necesarias. Las pruebas ordenadas se practicarán en un término de treinta (30) días, el cual podrá prorrogarse por una sola vez y hasta por 60 días, soportado en un concepto técnico que establezca la necesidad de un plazo mayor para la ejecución de las pruebas.*

Parágrafo. *Contra el acto administrativo que niegue la práctica de pruebas solicitadas, procede el recurso de reposición. La autoridad ambiental competente podrá comisionar en otras autoridades la práctica de las pruebas decretadas".*

Que el inculpado en sus descargos, no aportó ni solicitó pruebas. No obstante de manera oficiosa mediante Auto de fecha 10 de octubre de 2011, ordenatorio de práctica de pruebas en cumplimiento del lo dispuesto en el Auto de Agosto 4 de 2011, el Coordinador del Proceso Administración de los Recursos Naturales y Uso del Territorio de la Dirección Ambiental Regional Centro Norte de la CVC, dispuso solicitar a la Dirección Técnica Ambiental, Grupo de Biodiversidad de la CVC, un concepto técnico con el fin de determinar el tipo de daño causado al recurso hidrobiológico, y las medidas de mitigación y compensación a implementar en el humedal Mateo, ubicado en los predios Peralonso, Normandía y Santa Gertrudis, corregimiento La Paila, jurisdicción del municipio de Zarzal; la cual fue comunicada al Gerente General de la Sociedad Riopaila Agrícola S.A. mediante oficio 0731-1596-2011 de fecha octubre 18 de 2011.

Que en informe de visita de fecha 22 de noviembre de 2011 (Folios 47 a 49), presentado por funcionarios del Laboratorio Ambiental de la CVC, evidenciaron la presencia de trabajadores del Ingenio Riopaila con maquinaria, realizando actividades de reparación y mantenimiento de diques; observaron una motobomba, parte de la tubería para la extracción de agua, sacos de arena y pilotes de madera dispuestos para la contención de los taludes del jarillón; y varios aspectos ambientales presentes en el humedal; concluyendo que el humedal Mateo se encuentra sometido a situaciones de estrés ambiental causado por agentes externos tanto antrópicos como naturales, lo que genera el crecimiento de vegetación acuática, afectando la calidad del humedal, lo que impide el paso de luz afectando los procesos biológicos en el cuerpo de agua en el humedal Mateo, ubicado en los predios Peralonso, Normandía y Santa Gertrudis, corregimiento La Paila, jurisdicción del municipio de Zarzal.

Que en fecha 30 de noviembre de 2011 un funcionario del Grupo de Biodiversidad de la Dirección Técnica Ambiental de la CVC, rindió concepto técnico No. 39 (Folios 50 a 58) referente a evaluación del impacto ambiental generado sobre la biodiversidad del humedal El Mateo como consecuencia del desecamiento de las áreas anegadas en la ola invernal del primer trimestre del año 2011, en el cual plantean algunas alternativas como medidas de compensación como control del Buchón de Agua, repoblamiento piscícola bajo la asesoría técnica de la CVC en una cantidad igual o superior a los quinientos mil alevinos, inversión con recursos económicos en la ejecución de actividades de conservación y estudio del humedal El Mateo y socialización del Plan de Manejo Ambiental del humedal El Mateo; concluyendo que el desecamiento de las áreas inundadas origino mortandad de peces sin que hubiese existido medida de mitigación por parte del ingenio; en tal sentido se hace necesario compensar el impacto originado ya sea en labores de repoblamiento piscícola y acciones de manejo del humedal las cuales deberán ser ejecutadas en coordinación con la CVC.

Que mediante auto de fecha junio 12 de 2012 el Director Territorial (C) de la Dirección Ambiental Regional Centro Norte de la CVC, ordenó el cierre de la investigación que se adelanta contra la Sociedad Riopaila Agrícola S.A. y proceder a la calificación de la falta.

DETERMINACION DE LA RESPONSABILIDAD Y SANCION

La ley 1333 de 2009, en su artículo 27 establece: “Determinación de la responsabilidad y sanción. Dentro de los quince (15) días hábiles siguientes a la presentación de los descargos o al vencimiento del período probatorio, según el caso, mediante acto administrativo motivado, se declarará o no la responsabilidad del infractor por violación de la norma ambiental y se impondrán las sanciones a que haya lugar”.

Que en fecha junio 12 de 2012 el Coordinador del Proceso Administración de los Recursos Naturales y Uso del Territorio de la Dirección Ambiental Regional Centro Norte de la CVC, rindió el Concepto Técnico y Calificación de la Falta, que obra en el expediente 0731-039-003-036-2011 (Folios 60 a 63) del cual se transcribe lo siguiente:

“DESCRIPCIÓN Y CARACTERÍSTICAS DE LA INFRACCION

Daño a los recursos hidrobiológicos (muerte de peces) causado por la actividad de bombeo de aguas de un área inundada hacia el humedal Mateo, en los predios Peralonso, Normandía y Santa Gertrudis, ubicados en el corregimiento La Paila, jurisdicción del municipio de Zarzal; violado las siguientes normas, en lo pertinente: Decreto 1681 del 4 de agosto de 1978, Artículo 125.

DESCRIPCIÓN DE IMPACTOS AMBIENTALES

El efecto en el área donde se cometió la infracción es la afectación de la función eco sistémica, la biodiversidad, la estructura ecológica, desequilibrio en la cadena trófica y variabilidad del nivel de poblaciones de las comunidades presentes en el humedal. El efecto es reversible permitiendo su recuperación a través del tiempo.

IDENTIFICACION DE AGRAVANTES Y ATENUANTES

No se encuentran circunstancias que se puedan considerar como agravantes o atenuantes.

ANALISIS DE LOS DESCARGOS Y DE LAS PRUEBAS ALLEGADAS AL PROCESO

El señor Alvaro Evelio Parrado Bolaños, obrando en su condición de representante legal de la Sociedad Riopaila Agrícola S.A., manifestó en sus descargos que el 10 de abril de 2011, ocurrió un evento lluvioso extremo en las cuencas que forman el Canal El Mateo, ocasionando una creciente histórica que superó la capacidad de bombeo instalada al final del canal, por lo que el nivel de las aguas se incrementó superando la cota de los diques de protección, situación que generó el colapso de un tramo del canal a la altura de la Hacienda Normandía, que el hecho provocó que las aguas del canal El Mateo inundaran 1050 has aproximadamente de la Haciendas Normandía, Peralonso, San Nicolás y Morillo, todas de propiedad de la Sociedad Riopaila Agrícola S.A., que una vez ocurrida la inundación, gran parte de material (peces, buchón, enea, entre otros) pasaron al área inundada, que es lógico que la situación se generó por efecto de un fenómeno natural y no con premeditación por parte de la entidad a la cual represento, que es un hecho imprevisible e irresistible, que de las 1050 hectáreas inundadas, sembradas en caña de azúcar, 447 se perdieron totalmente y el resto (603 aproximadamente) se afectaron en su producción debido a que mantuvieron inundadas por más de 3 semanas, que los hechos causaron pérdidas millonarias a la empresa, generadora de empleo y crecimiento económico de la región, que el 14 de julio del presente año nos notificamos del auto, en el cual indican que un funcionario de la CVC, el día 30 de abril de 2011, realizó un recorrido de monitoreo por ola invernal, verificando que en el humedal El Mateo hay rompimiento del dique, ocasionando inundaciones en los predios de Riopaila, que el monitoreo ocurre 20 días después del rompimiento del dique y que ante los graves hechos y con el fin de contrarrestar los graves perjuicios causados por la inundación, Riopaila ya estaba reparando el dique e iniciando la actividad de bombeo, que de esta actividad fue encargado el señor Edgar Benítez, jefe de la zona 2 de Riopaila, quien manifestó que en esa fecha no recibió ninguna recomendación por parte de la CVC referente a reintegrar los peces al humedal; que indican los considerandos del Auto Formulación de Cargos que mediante oficio 0731-560-2011 del 18 de mayo de 2011, se recomienda que durante el proceso de secado los peces que queden varados, sean devueltos al humedal, que este oficio fue expedido un mes después del rompimiento del dique y del inicio del secado que CVC ofrece coordinar la actividad con el Departamento de Piscicultura Ambiental Centro Sur, para lo cual solicitó apoyo, que este oficio fue extemporáneo por la gravedad de las inundaciones, que además no se volvió a recibir visita para coordinar ninguna otra actividad; que de acuerdo al informe de visita del 12 de junio, es decir, transcurridos dos meses del rompimiento del dique y de las graves inundaciones de los predios de Riopaila, el funcionario de CVC, da cuenta de la afectación de los peces como consecuencia de la actividad de bombeo y del inadecuado manejo que Riopaila da a la situación, considerando que si esta situación continua la población de peces muertos en desarrollo de esa actividad va a ser de grandes proporciones con afectaciones graves al ecosistema del humedal El Mateo, que no entiende que significa manejo inadecuado de la situación, que nunca se dijo que tenían que hacer ante una situación apremiante e imprevisible como es la inundación antes referida; que en cuanto a la muerte de los peces que se nos atribuye, aclara que esta circunstancia no fue intencional, ni se produjo por la omisión, negligencia o arbitrariedad de la sociedad que represento; que efectivamente algunos peces fueron atraídos por la turbulencia de las maquinarias en el fluido y fueron golpeados por las aspas de las bombas, circunstancia que no es posible que la entidad que represento pueda evitar, pese a tomar las medidas tendientes a proteger el recurso hidrobiológico; que la mayoría de los peces fueron extraídos por la práctica de la pesca a cargo de la población local y solo un mínimo de peces paso por los conductos de los sistemas de evacuación de aguas; que lo anterior surgió en una situación de emergencia con el fin de secar lo más pronto posible las áreas inundadas, es decir una urgencia manifiesta, que incluso conto con la declaración respectiva por parte del gobierno nacional ante el decreto de Estado de Emergencia Económica, Social y Ecológica en el territorio nacional; que Riopaila Agrícola S.A., se vio en la necesidad de mitigar las inundaciones que origino la emergencia invernal en predios de su propiedad, circunstancia que no pudo prever ni resistir; que las actividades tendientes a mitigar las inundaciones por parte de Riopaila Agrícola S.A., buscaron cumplir con las solicitudes de esta entidad en cuanto a la protección del recurso hidrobiológico, siendo imposible que algunas mínimas especies se vieran afectadas, que pese a la exoneración de responsabilidad que se considera se configura en nuestro favor, proponemos resarcir cualquier daño al recurso hidrobiológico con la siembra de alevinos de la especie de Bocachico, Corroncho y Tilapia en la cantidad que esta entidad autorice o cualquier otra especie.

ANALISIS JURIDICO Y CONSIDERACIONES

En los artículos 1º y 2º de la Constitución Política se establece que Colombia es un Estado social de derecho, fundado en el respeto de la dignidad humana; y dentro de sus fines esenciales está el de garantizar la efectividad de los principios, derechos y deberes consagrados en la Constitución.

En el artículo 79 de la Constitución Política de Colombia consagro que todas las personas tienen derecho a disfrutar de un medio ambiente sano, igualmente consagro la obligación del Estado de garantizar dicho derecho y que por lo tanto debería proteger la diversidad e integridad del ambiente, así como la planificación para regular el uso de los recursos naturales y el medio ambiente, además de prevenir y controlar los factores de deterioro ambiental, imponer las sanciones legales y exigir la reparación de los daños causados.

A través de la Ley 99 de 1993, se establecieron los fundamentos de la política ambiental colombiana dentro del propósito general de asegurar el desarrollo sostenible de los recursos naturales, proteger y aprovechar la biodiversidad del país y garantizar el derecho de los seres humanos a una vida saludable y productiva en armonía con la naturaleza (art. 1º).

Es así que con base en lo dispuesto en la Ley 99 de 1993 y las demás normas reglamentarias, la Corporación Autónoma del Valle del Cauca –CVC- ejercerá la función de máxima autoridad ambiental en el área de su jurisdicción y por lo tanto podrá imponer y ejecutar, a prevención y sin perjuicio de las competencias atribuidas por la Ley a otras autoridades, las medidas de policía y las sanciones previstas en la misma Ley en caso de violación de las normas de protección ambiental y de manejo de los recursos naturales renovables.

El Artículo 84 de la Ley 99 de 1993, asigna las competencias en materia sancionatoria a la Corporación Autónoma Regional, para la imposición y ejecución de medidas preventivas y sanciones establecidas en la ley, al infractor de las normas sobre protección ambiental, manejo y aprovechamiento de los recursos naturales renovables, mediante resolución motivada.

La Ley 1333 del 21 de julio de 2009, establece el procedimiento sancionatorio ambiental y se dictan otras disposiciones.

El Artículo 125 del Decreto 1681 del 4 de agosto de 1978 dispone que toda ejecución de obras civiles tales como canales, presas, embalses, perforaciones y exploraciones submarinas, dragado, desecación o corrección de corrientes, desecación de ciénagas, pantanos y lagunas, que afecten directa o indirectamente al medio acuático, y los recursos vivos que en ellos existen, como su desplazamiento natural, requerirá previo concepto favorable del Inderena."

Con base en los aspectos anteriormente descritos, se puede deducir que en el humedal El Mateo, ubicado en los predios Peralonso, Normandía y Santa Gertrudis, corregimiento La Paila, jurisdicción del municipio de Zarzal, de propiedad de la Sociedad Riopaila Agrícola S.A., se originó una mortandad de peces, con el desecamiento de las áreas inundadas, sin que hubiese existido medida de mitigación alguna por parte del ingenio, sin embargo se realizó la actividad de bombeo afectando los peces que fueron atraídos por la turbulencia de las maquinas en el fluido y que fueron golpeados por las aspas de las bombas.

Aunque no es posible pensar en premeditación o intencionalidad por parte del ingenio en la mortandad de los peces ocurrida en el humedal El Mateo, es claro que de haberse acatado el requerimiento de la Corporación hubiese sido posible mitigar el impacto ambiental.

De otra parte, no se encontraron circunstancias que se puedan considerar como atenuantes, pues si bien, el inculpado manifestó que no es posible que la entidad que representa pueda evitar la mortandad de peces, pese a las medidas tendientes a proteger el recurso hidrológico. Y que actuó en situación de emergencia, con el fin de secar lo más pronto posible las áreas inundadas, es decir, una urgencia manifiesta, razón que no lo exime de la responsabilidad que tiene frente a los hechos que se le endilgan, pues dicha actividad es violatoria de la normativa ambiental en materia de ejecución de obras civiles tales como la desecación de ciénagas, pantanos y lagunas, que afecten directa o indirectamente al medio acuático, y los recursos vivos que en ellos existen, sin concepto previo por parte de la CVC, lo que en últimas dio lugar a este proceso sancionatorio.

CALIFICACIÓN DE LA FALTA

Una vez analizado lo anterior se considera que la Sociedad Riopaila Agrícola S.A., es responsable de haber infringido las normas sobre protección ambiental, en especial el Decreto 1681 del 4 de agosto de 1978, al realizar el desecamiento de las áreas inundadas de los predios Peralonso, Normandía y Santa Gertrudis, sin el respectivo concepto por parte de la autoridad ambiental y más grave aún la afectación de la función ecosistémica del humedal El Mateo. Por tal motivo se aplicará la sanción correspondiente de conformidad con el artículo 40 de la Ley 1333 de 2009.

Por lo anteriormente expuesto se deberá imponer a la Sociedad Riopaila Agrícola S.A., una sanción de multa.

OBLIGACIONES A IMPONER

Conforme al concepto técnico No. 39 de fecha 30-11-11 rendido por el Grupo de Biodiversidad de la Dirección Técnica Ambiental, se debe compensar el daño y el impacto ambiental causado al recurso hidrobiológico generado por el desecamiento de las áreas inundadas de los predios Peralonso, Normandía y Santa Gertrudis, corregimiento La Paila, jurisdicción municipio de Zarzal, por lo tanto, se debe imponer a la Sociedad Riopaila Agrícola S.A., las siguientes obligaciones:

- 1. Realizar labores de manejo del humedal El Mateo, con el control del Buchón de agua, presente en el espejo de agua.**
- 2. Repoblamiento piscícola en el humedal El Mateo, en una cantidad igual o superior a los QUINIENTOS MIL ALEVINOS (500.000 alevinos), que bien podría ser de la especie Bocachico, en tal sentido las capturas de los mismos se sugiere**

realizarlas una vez culmine la temporada invernal, actividad a realizar con el acompañamiento técnico de la DAR Centro Sur y la veeduría de la DAR Centro Norte.

Se debe conceder un plazo máximo de ocho (8) meses contados a partir de la ejecutoria del acto administrativo correspondiente, para que realice el control del Buchón y el repoblamiento piscícola."

Que no obstante lo expuesto en el anterior concepto técnico y calificación de la falta, es pertinente discutir ampliamente los argumentos de la defensa del inculpado RIOPAILA AGRÍCOLA S.A., expuestos en sus descargos donde pretende desvirtuar la presunción legal de culpa o dolo:

Si bien es cierto que la visita practicada por parte de la CVC, funcionarios de la DAR Centro Norte, se realizó el día 30 de abril de 2011, para ese momento aun no se habían iniciado las labores de bombeo pues se estaba reparando el tramo de dique colapsado y en tal sentido la visita fue oportuna y permitió evidenciar en forma anticipada la posible afectación que tendría la ictiofauna una vez se iniciasen las labores de bombeo y desecamiento de los predios anegados.

En cuanto a las actuaciones de la CVC, evidentemente para la fecha en que se envió el oficio CVC No. 0731-560-2011 al representante legal de la Sociedad Riopaila Agrícola S.A., ya se habían iniciado las labores de bombeo de las 1050 hectáreas anegadas, no obstante para esa fecha y de acuerdo con el ritmo de bombeo realizado aun podrían quedar anegadas 800 hectáreas por lo cual no puede ser calificada de extemporánea la actuación de la CVC ya que el objetivo que se pretendía era mitigar un impacto ambiental en curso, lo que hubiese sido factible lograr con el concurso del Ingenio lo que en ultimas nunca ocurrió.

Es posible que lo expresado en el oficio precitado con relación al apoyo solicitado a la DAR centro Sur hubiese podido confundir a los directivos del Ingenio, pero esto no los exime de la responsabilidad que tenían de nombrar oficialmente un interlocutor con el cual hubiese sido posible adoptar un plan de choque que permitiese mitigar el impacto ambiental identificado por la CVC, en otras palabras, hicieron caso omiso al requerimiento ambiental identificado por la CVC, lo cual finalmente se vio reflejado en la mortandad de millares de peces, mutilados y/o picados por las hélices o aspas de las bombas.

No es cierto que hasta el 12 de junio la CVC hubiese detectado el impacto ambiental, por el contrario este impacto se previó el día 30 de abril de 2011, plasmado en el informe de la misma fecha, lo que originó el oficio 0731-560-2011 del 17 de mayo de 2011, donde además de informar al Ingenio que al sector inundado se pudo haber trasladado gran parte de la población ictica del humedal, solicitó que durante el proceso de secado de las áreas inundadas, los peces que quedaran varados fueran devueltos al humedal con el objeto de garantizar dichas poblaciones; también se les solicitó confirmar a la CVC que dependencia del Ingenio se encargaría de llevar a cabo la programado, sin embargo la CVC nunca recibió respuesta y tuvo conocimiento de la situación de la muerte de los peces solo hasta el 12 de junio de 2011 con un informe de los funcionarios de la misma CVC.

Aunque no es posible pensar en premeditación o intencionalidad por parte del Ingenio en la mortandad de los peces ocurrida en las áreas anegadas por la ruptura del dique, si es claro que de haberse acatado el requerimiento de la CVC, hubiese sido posible mitigar el impacto ambiental, por lo que se considera que la Sociedad Riopaila Agrícola fue negligente y desacató un requerimiento de la autoridad ambiental.

En cuanto a la situación de emergencia que esgrime el inculpado, con el fin de secar lo más pronto posible las áreas inundadas, según él una "Urgencia Manifiesta", incluso con la declaración del estado de Emergencia Económica, Social y Ecológica en todo el País, además de la excepción de fuerza mayor y caso fortuito que genera una inundación de conformidad con la jurisprudencia, en concordancia con lo señalado en la ley 95 de 1890, es preciso hacer claridad que la muerte de los peces no ocurrió por efecto de las inundaciones; estos murieron por efecto de la operación de las bombas utilizadas para desecar las áreas anegadas, sin tener en cuenta las mas mínimas precauciones para mitigar o evitar el impacto ambiental causado. No aparece en el expediente ninguna prueba que demuestre un plan de manejo así fuera mínimo, orientado a evitar el daño a la fauna ictiológica (peces) o a causar el menor daño posible en el momento de hacer la desecación de las áreas inundadas, tampoco aparece prueba de haberle avisado a la CVC sobre el inicio del bombeo ni la dependencia que se encargaría de la actividad, tal como se solicitó oportunamente en el oficio CVC 0731-560-2011 de mayo 17 de 2011.

De otra parte, no se puede predicar que se trate de hechos imprevisibles o irresistibles, pues la CVC previó el impacto desde el 30 de abril de 2011, lo que motivó el oficio 0731-560-2011 del 17 de mayo de 2011, donde además de informar al Ingenio que al sector inundado se pudo haber trasladado gran parte de la población ictica del humedal, solicitó que durante el proceso de secado de las áreas inundadas, los peces que quedaran varados fueran devueltos al humedal con el objeto de garantizar dichas poblaciones; también se les solicitó confirmar a la CVC la dependencia del Ingenio que se encargaría de llevar a cabo la programado, sin embargo la CVC nunca recibió respuesta, solo tuvo conocimiento de la situación de la muerte de los peces solo hasta el 12 de junio de 2011 cuando se realizó un recorrido de control y seguimiento.

De otra parte, si bien la función de advertencia de la Contraloría General de la Republica, no va dirigida a los particulares propietarios de predios, sino a las Corporaciones Autónomas Regionales, no menos cierto es que esta función de advertencia es para que las CAR tomen las medidas correspondientes de cara a la situación presentada por la ola invernal y en tal sentido operó la CVC con la circular que hace referencia el inculpado en sus descargos, de procurar a que los propietarios riberaños del río Cauca y demás fuentes hídricas tomen las medidas necesarias para mitigar las consecuencias de la ola invernal. Pero estas medidas a tomar por los particulares, no los eximia del deber de solicitar a la autoridad los conceptos u autorizaciones que fueren necesarios, para lo cual el mismo Gobierno Central insto a las autoridades regionales dar celeridad a estos trámites.

En tal sentido no puede ser de recibo esta posición del inculpado, al pretender justificar el daño causado con la Circular 07 de 2011 emitida por la CVC.

De otra parte, el inculpado Sociedad RIOPAILA AGRICOLA S.A., manifiesta en sus descargos que las actividades tendientes a mitigar las inundaciones buscaron cumplir con las solicitudes de esta entidad en cuanto a la protección del recurso hidrobiológico, siendo imposible que algunas mínimas especies se vieran afectadas, pero no se observa en el expediente ninguna prueba que indique algún plan de manejo para proteger los peces durante el proceso de la desecación de las inundaciones, lo cual demuestra que no se actuó de manera diligente o prudente. Lo que si se refleja es la confesión del inculpado de haber causado el daño imputado, que por demás ofrece resarcir con la siembra de alevinos de las especies bocachico, corroncho y tilapia en la cantidad que la autoridad autorice o cualquier otra especie que se ordene.

La situación tratada en los considerandos anteriores, donde se ponen de manifiesto entre otros aspectos el informe de visita del 30 de abril de 2011, el oficio 0731.560.2011 del 17 de mayo de 2011, el Informe de visita de fecha junio 12 de 2011 y el informe de visita de junio 17 de 2011, y demás argumentos jurídicos y legales, dan cuenta que la Sociedad RIOPAILA AGRICOLA S.A., no desvirtuó la presunción de culpa que esta Corporación Autónoma Regional como autoridad ambiental edificó con las pruebas que sirvieron de sustento para la formulación de cargos.

Lo anterior guarda estricta relación con lo consagrado en la Ley, así como en la jurisprudencia de la Corte Constitucional, así:

El parágrafo del artículo 1º y el parágrafo 1º del artículo 5º de la Ley 1333, establecen lo siguiente: *“En materia ambiental, se presume la culpa o el dolo del infractor, lo cual dará lugar a las medidas preventivas. El infractor será sancionado definitivamente si no desvirtúa la presunción de culpa o dolo para lo cual tendrá la carga de la prueba y podrá utilizar todos los medios probatorios legales”*, seguidamente el artículo parágrafo 1 del artículo 5º, dice: *“En las infracciones ambientales se presume la culpa o dolo del infractor, quien tendrá a su cargo desvirtuarla”*.

Y es que tal como lo ha reconocido la Corte Constitucional, al declarar la exequibilidad de la presunción de culpa o dolo, cuando indicó:

“Los párrafos demandados no establecen una “presunción de responsabilidad” sino de “culpa” o “dolo” del infractor ambiental. Quiere ello decir que las autoridades ambientales deben verificar la ocurrencia de la conducta, si es constitutiva de infracción ambiental o si se ha actuado al amparo de una causal de responsabilidad (art. 17, ley 1333). Han de realizar todas aquellas actuaciones que estimen necesarias y pertinentes para determinar con certeza los hechos constitutivos de infracción y completar los elementos probatorios (art 22, Ley 1333).

No se pasa, entonces, inmediatamente a la sanción sin la comprobación del comportamiento reprochable. La presunción existe solamente en el ámbito de la culpa o el dolo, por lo que no excluye a la administración de los deberes establecidos en cuanto a la existencia de la infracción ambiental y no impide desvirtuarla por el mismo infractor a través de los medios probatorios legales.

La presunción legal puede recaer sobre la violación de las normas ambientales y el daño al medio ambiente. Corresponde al presunto infractor probar que actuó en forma diligente o prudente y sin el ánimo de infringir las disposiciones generadoras de prohibiciones, condiciones y obligaciones ambientales, a pesar de las dificultades que en ciertos eventos pueda representar su demostración (Sentencia C-595 de 2010. MP.: Jorge Iván Palacio Palacio.) (Negrillas y subrayas fuera del texto original).

En el presente caso, el presunto infractor Sociedad Riopaila Agrícola S.A., no demostró haber actuado de manera diligente o prudente, o sea sin culpa, de tal suerte que la presunción de culpa edificada en debida forma por parte de esta autoridad ambiental mediante la demostración de los hechos que sirvieron de sustento objetivo para la imputación fáctica de los cargos, no fue desvirtuada por el presunto infractor, además tampoco demostró clara y contundentemente ningún eximente de responsabilidad.

En consecuencia de lo anterior la SOCIEDAD RIOPAILA AGRICOLA S.A., es responsable del daño ambiental consistente en la muerte de peces causada por la actividad de bombeo de aguas de un área inundada hacia el humedal mateo en los predios Peralonso, Normandia y Santa Gertrudis, ubicados en el Corregimiento La Paila, jurisdicción del municipio de Zarzal, y por lo tanto debe imponérsele una sanción de multa y unas obligaciones compensatorias como bien lo indica el concepto precedente de calificación de la falta.

Que el artículo 40 de la Ley 1333 de 2011, establece: *“Sanciones. Las sanciones señaladas en este artículo se impondrán como principales o accesorias al responsable de la infracción ambiental. El Ministerio de Ambiente, Vivienda y Desarrollo Territorial, las Corporaciones Autónomas Regionales, las de Desarrollo Sostenible, las Unidades Ambientales de los grandes centros urbanos a los que se refiere el artículo 66 de la Ley 99 de 1993, los establecimientos públicos que trata el artículo 13 de la Ley 768 de 2002 y la Unidad Administrativa Especial del Sistema de Parques Nacionales Naturales, impondrán al infractor de las normas ambientales, de acuerdo con la gravedad de la infracción mediante resolución motivada, alguna o algunas de las siguientes sanciones:*

1. Multas diarias hasta por cinco mil (5.000) salarios mínimos mensuales legales vigentes.
2. Cierre temporal o definitivo del establecimiento, edificación o servicio.
3. Revocatoria o caducidad de licencia ambiental, autorización, concesión, permiso o registro.
4. Demolición de obra a costa del infractor.
5. Decomiso definitivo de especímenes, especies silvestres exóticas, productos y subproductos, elementos, medios o implementos utilizados para cometer la infracción.
6. Restitución de especímenes de especies de fauna y flora silvestres.

7. Trabajo comunitario según condiciones establecidas por la autoridad ambiental.

Parágrafo 1°. La imposición de las sanciones aquí señaladas no exime al infractor de ejecutar las obras o acciones ordenadas por la autoridad ambiental competente, ni de restaurar el medio ambiente, los recursos naturales o el paisaje afectados. Estas sanciones se aplicarán sin perjuicio de las acciones civiles, penales y disciplinarias a que hubiere lugar.

Parágrafo 2°. **Reglamentado por el Decreto Nacional 3678 de 2010.** El Gobierno Nacional definirá mediante reglamento los criterios para la imposición de las sanciones de que trata el presente artículo, definiendo atenuantes y agravantes. Se tendrá en cuenta la magnitud del daño ambiental y las condiciones socioeconómicas del infractor”.

De otra parte, el artículo 4º y el artículo 31 de la ley 1333 de 2009, establece respectivamente lo siguiente: Funciones de la sanción y de las medidas preventivas en materia ambiental. Las sanciones administrativas en materia ambiental tienen una función preventiva, correctiva y compensatoria, para garantizar la efectividad de los principios y fines previstos en la Constitución, los Tratados Internacionales, la ley y el Reglamento. Y el artículo 31. Medidas compensatorias. La imposición de una sanción no exime al infractor del cumplimiento de las medidas que la autoridad ambiental competente estime pertinentes establecer para compensar y restaurar el daño o el impacto causado con la infracción. La sanción y las medidas compensatorias o de reparación deberán guardar una estricta proporcionalidad. (Subrayas y negrillas fuera del texto).

En este orden de ideas y como se trata de un daño ambiental consistente en afectación de los recursos naturales hidrobiológicos, la autoridad ambiental no puede pasar por alto la rapidez con que se debe compensar el recurso natural afectado, y es por esta razón que el cumplimiento de las obligaciones a imponer a RIOPAILA AGRÍCOLA S.A., se deben cumplir en los plazos que se señalen pero a partir de la notificación del acto administrativo por lo que el recurso gubernativo o administrativo en contra de estas obligaciones procederá en el efecto devolutivo, máxime cuando la afectación al recurso natural fue reconocida en los descargos por el infractor, además de ofrecer resarcir el daño.

DOSIFICACION DE LA SANCION

Que en fecha 10 de julio de 2014, funcionarios del Proceso Administración de los Recursos Naturales y Uso del Territorio de la Dirección Ambiental Regional Centro Norte de la CVC, rindieron el Concepto Técnico de Tasación de la Multa que obra en el expediente No. 0731-039-003-036-2011 (Folios 69 a 72), aplicando el procedimiento previsto en la Ley 1333 de 2009, Decreto 3678 de 2010 y la Resolución 0100 No. 0110 – 0423 de junio 8 de 2012, del cual se transcribe lo siguiente:

“DE LA SANCIÓN IMPONIBLE

Para la gradualidad de la sanción se sigue lo dispuesto por el artículo 40 de la Ley 1333 de 2009, estableciendo para ello los tipos de sanciones que se deben imponer al infractor de las normas de protección ambiental o sobre el manejo y aprovechamiento de recursos naturales renovables, previo procedimiento reglamentado por la misma ley.

En relación con la dosificación de la sanción, se tiene que al infractor de las normas sobre protección ambiental o sobre el manejo y aprovechamiento de los recursos naturales renovables se le podrá imponer entre otras medidas sancionatorias, multas diarias hasta por una suma equivalente a cinco mil (5.000) salarios mínimos mensuales liquidados al momento de dictarse la respectiva resolución, aplicando el procedimiento previsto en la Ley 1333 de 2009, Decreto 3678 de 2010 y la Resolución CVC 0100 No. 0110 – 0423 de junio 8 de 2012.

En aras de dar cumplimiento al considerando anterior, se requiere establecer con claridad los criterios que permitieron al operador administrativo, imponer las respectivas multas acorde a la gravedad de la infracción y con observancia de los principios de proporcionalidad y razonabilidad, propios de toda decisión que conlleve la imposición de una sanción administrativa, al seguir las siguientes instrucciones.

“El MINISTERIO DEL MEDIO AMBIENTE y las Corporaciones Autónomas Regionales impondrán al infractor de las normas sobre protección ambiental o sobre manejo y aprovechamiento de recursos naturales renovables, mediante resolución motivada y según la gravedad de la infracción los siguientes tipos de sanciones y medidas preventivas: 1. Sanciones: a. Multas diarias hasta por una suma equivalente a trescientos (300) salarios mínimos mensuales, liquidados al momento de dictarse la respectiva resolución; (...)”; de conformidad con lo dispuesto en el literal a), numeral 1 del artículo 85 de la Ley 99 de 1993.

Así mismo y de conformidad con el material probatorio obrante en el presente expediente sancionatorio ambiental, se pudo establecer que la Sociedad Riopaila Agrícola S.A., con sus acciones no se encuentra amparada bajo causales de atenuación, ni en los eximentes de responsabilidad, pues no hay circunstancias a tener en cuenta al momento de establecer la sanción en el proceso, que puedan ser consideradas en la toma de la decisión, según las disposiciones de ley.

En virtud de las razones jurídicas expuestas anteriormente este Despacho procederá a continuación a declarar responsable a la Sociedad Riopaila Agrícola S.A., de los cargos formulados mediante auto de fecha 29 de junio de 2011, teniendo en cuenta el Concepto Técnico y Calificación de la Falta de fecha junio 12 de 2012 emitido por el Coordinador del Proceso Administración de los Recursos Naturales y Uso del Territorio de la Dirección Ambiental Regional Centro Norte de la CVC, en el cual concluye que en el humedal El Mateo, ubicado en los predios Peralonso, Normandía y Santa Gertrudis, corregimiento La Paila, jurisdicción del municipio de Zarzal, de propiedad de la Sociedad Riopaila Agrícola S.A., se originó una mortandad de peces, con el desecamiento de las áreas inundadas, sin que hubiese existido medida de mitigación alguna por parte del ingenio, ya que se realizó la actividad de bombeo afectando los peces que fueron atraídos por la turbulencia de las máquinas en el fluido y golpeados por las aspas de las

bombas. Aunque no es posible pensar en premeditación o intencionalidad por parte del ingenio en la mortandad de los peces ocurrida en el humedal El Mateo, es claro que de haberse actuado de forma preventiva a partir de un concepto favorable de la Corporación, frente a la situación de afectación del recurso hidrobiológico, hubiese sido posible mitigar el impacto ambiental, plenamente comprobado a través de los elementos probatorios obrantes en el presente proceso, en consecuencia y de conformidad a las disposiciones predichas el despacho le impone como sanción multa, liquidada de la siguiente manera:

PROCEDIMIENTO TÉCNICO:

De conformidad con lo establecido en el artículo 1 de la Resolución 0100 No. 0110 – 0423 de junio 8 de 2012, la tasación de la multa se basa en los criterios en la siguiente fórmula matemática:

$$Multa = B + \left[(\alpha * i) * (1 + A) + Ca \right] * Cs$$

B: Beneficio ilícito

α : Factor de temporalidad

i: Grado de afectación ambiental y/o evaluación del riesgo

A: Circunstancias agravantes y atenuantes

Ca: Costos asociados

Cs: Capacidad socioeconómica del infractor.

Beneficio ilícito (B). Consiste en la ganancia que obtiene el infractor. Este beneficio puede estar constituido por los siguientes criterios: Ingresos directos (Y_1); Costos evitados (Y_2); Ahorros de retraso (Y_3); Capacidad de detección de la conducta (p).

Ingresos directos (Y_1): Son los ingresos del infractor generados directamente por la producción, explotación o aprovechamiento expresamente prohibido en la ley o que se ejecute sin el cumplimiento de las condiciones establecidas en está.

El infractor con la actividad de bombeo de aguas de un área inundada hacia el humedal Mateo causo la muerte de peces, sin implementar acciones de prevención que protegieran las especies ictiológicas y mitigación de la situación ambiental. Sin embargo, considerando que en la actividad mencionada no hubo producción, explotación o aprovechamiento prohibido o incumplimiento en la ley, y que no genero ingresos al presunto infractor, se determina que no aplica; en donde: $Y_1 = \$ 0$.

Costos evitados (Y_2): Constituye el ahorro económico que obtiene el infractor al evitar las inversiones exigidas por la norma que son necesarias para prevenir un grado de afectación ambiental real o potencial.

Para el cálculo de los costos evitados, se tuvo en cuenta la escala tarifaria para el cobro de los servicios de evaluación y seguimiento de licencias ambientales, permisos, concesiones, autorizaciones y demás instrumentos de manejo y control ambiental, para proyectos, obras o actividades cuyo valor sea inferior a 2.115 salarios mínimos mensuales (smmv) de conformidad con el Índice de Precios al Consumidor (IPC), total nacional del año inmediatamente anterior, fijado por el Departamento Administrativo Nacional de Estadística (DANE), en 1.94%, conforme a lo establecido en la Resolución 0100 No. 0100 – 0033 de fecha enero 20 de 2014, “por la cual actualiza la escala tarifaria establecida en la Resolución 0100 No. 0100 – 0095 de fecha febrero 19 de 2013”.

El concepto de costo evitado dentro de la configuración del beneficio ilícito, se encuentra asociado a la inobservancia de los estándares de operación o de comportamiento por parte del agente, poniendo en riesgo el medio ambiente o efectivamente afectándolo, incentivado por no incurrir en un costo determinado. Es decir, se asocia al esfuerzo no realizado por la persona.

Considerando que el Decreto 1681 del 4 de agosto de 1978 dispone en su Artículo 125 que toda ejecución de obras civiles, que afecten directa o indirectamente al medio acuático, y los recursos vivos que en ellos existen, como su desplazamiento natural, requerirá previo concepto favorable; y que no se tiene certeza del costo del proyecto, obra o actividad de mitigación de la inundación de los predios de Riopaila por el rompimiento del dique del Humedal Mateo, se tomara el valor proyecto tarifa máxima de menores a 25 SMMV, equivalente a \$ 86.824.00 pesos m/cte., dispuesto en la Resolución 0100 No. 0100 – 0095 de fecha febrero 19 de 2013; inversión que debió realizar la Sociedad Riopaila Agrícola S.A., por concepto de servicios de evaluación y seguimiento de licencias ambientales, permisos, concesiones, autorizaciones y demás instrumentos de manejo y control ambiental; en donde: $Y_2 = \$ 86.824.00$.

Por otra parte, se determina que no es necesario calcular un descuento por efectos tributarios, pues la actividad no generó utilidad al infractor.

CE= Costos evitados.

T= Impuestos (0%).

Ahorros de retrasos (Y_3): Es la utilidad obtenida por el infractor expresada en ahorros derivada de los retrasos en la realización de las inversiones requeridas por la ley y dejadas de hacer. Para este caso, considerando que la actividad de bombeo de aguas de un área inundada hacia el humedal Mateo por ruptura del dique perimetral del humedal, y la cual causó la muerte de peces a falta de prevención, no genero utilidad al infractor que derivara en ahorros por los retrasos en la realización de inversiones exigidas por la ley, se determina que no aplica los costos de retraso, por lo tanto, esté es igual a cero (0); en donde: $Y_3 = 0$.

Capacidad de detección (p): Es la posibilidad de que la autoridad detecte la ocurrencia de una infracción ambiental, para este caso se determinó una capacidad de detección alta, en razón a que la Autoridad Ambiental ejerció una efectiva acción de control y seguimiento a situaciones ambientales sin acto administrativo precedente para controlar, corregir y regular obras, proyectos o

actividades que durante su ejecución u operación generen deterioro ambiental con el fin de asegurar el cumplimiento de la normatividad ambiental. Capacidad de detección alta: $p=0.50$.

La relación entre los ingresos directos (Y_1), costos evitados (Y_2) y ahorros de retraso (Y_3), y la capacidad de detección de la conducta (p), determina el beneficio ilícito obtenido por el infractor IBI.

En tal sentido, la Corporación adopto un modelo matemático que contiene la guía para la tasación o cálculo de multas, el aplicativo en Excel para la tasación de la multa y el instructivo para diligenciar el aplicativo, el cual una vez realizado el procedimiento arroja el siguiente resultado:

Imagen 1: Pantallazo del aplicativo en Excel para la tasación de la multa.

BENEFICIO ILICITO			
INGRESOS DIRECTOS - Y1			
INGRESOS DIRECTOS (Y1)	\$		
JUSTIFICACION INGRESOS DIRECTOS			
El infractor con la actividad de bombeo de aguas de un área inundada hacia el humedal Mateo causo la muerte de peces, sin implementar acciones de prevención que protegieran las especies ictiológicas y mitigación de la situación ambiental. Sin embargo, considerando que en la actividad mencionada no hubo producción, explotación o aprovechamiento prohibido o incumplimiento en la ley, y que no genero ingresos al presunto infractor, se determina que no aplica			
COSTOS EVITADOS - Y2			
COSTOS EVITADOS INICIAL	\$	86.824,00	UTILIDAD NETA
TIPO DE INFRACTOR	NO CONTRIBUYENTE		AÑO
COSTOS EVITADOS (Y2)	\$	86.824,00	DESCUENTO
JUSTIFICACION COSTOS EVITADOS			
Considerando que el Decreto 1681 de 1978 dispone en su Artículo 125 que toda ejecución de obras civiles, que afecten directa o indirectamente al medio acuático, requerirá previo concepto favorable; y que no se tiene certeza del costo del proyecto, obra o actividad de mitigación de la inundación de los predios de Riopaila, se tomara el valor proyecto tarifa máxima de menores a 25 SMMV, equivalente a \$ 86.824.00 pesos m/cte., inversión que debió realizar la Soc. Por otra parte, se determina que no es necesario calcular un descuento por efectos tributarios, pues la actividad no generó utilidad al			
AHORROS DE RETRASO - Y3			
AHORROS DE RETRASO (Y3)			
JUSTIFICACION DE AHORROS EN RETRASO			
Considerando que la actividad de bombeo de aguas de un área inundada hacia el humedal Mateo por ruptura del dique perimetral del humedal, y la cual causó la muerte de peces a falta de prevención, no genero utilidad al infractor que derivara en ahorros por los retrasos en la realización de inversiones exigidas por la ley, se determina que no aplica los costos de retraso.			
TOTAL INGRESOS (Y)	\$	86.824,00	
CAPACIDAD DE DETECCION (p)	ALTA		0,50
BENEFICIO ILICITO (B)	$B = \Sigma Y * (1-p)/p$		\$ 86.824,00

Versión: 01 Página: 2 de 5 Et. 06-20

Fuente: La aplicación metodológica.

Factor de temporalidad (). Se define como: “El factor que considera la duración de la infracción ambiental, identificando si esta se presenta de manera instantánea o continua en el tiempo. En aquellos casos en donde la autoridad ambiental no pueda determinar la fecha de inicio y de finalización de la infracción, se considerará dicha infracción como un hecho instantáneo”. Durante la acción de control y seguimiento a situaciones ambientales sin acto administrativo precedente, no se pudo determinar el tiempo de duración de la actividad, por cuanto se establece que fue un hecho instantáneo, es decir un (1) día. Donde: $d=1$ (Número de días de la infracción).

Grado de afectación ambiental y/o evaluación del riesgo (i). Considerando el principio de la proporcionalidad y la gravedad de la infracción a causa de la mortandad de peces, con el desecamiento de las áreas inundadas, sin que hubiese existido medida de mitigación alguna por parte del ingenio, lo que presuntamente propicio la disminución de la población de fauna ictiológica mas no la pérdida total del recurso, pues no hubo prueba científica o técnica que así lo determinara, sin embargo, estimándose la posible afectación de la especie Bocachico (alevinos), se tienen las siguientes apreciaciones:

Identificación de acciones impactantes: Aquellas que, derivadas de la infracción, tienen incidencia sobre el medio ambiente, generando un cambio sobre el mismo o sobre algún bien de protección. De lo anterior, se establece que la acción afecto la población de la especie Bocachico, lo cual podría repercutir en el nivel de ingresos de los lugareños que tienen en esta especie una fuente de ingresos y alimentación, lo que pudo modificar el entorno social, económico y cultural.

Identificación de los bienes de protección impactados: Aquellos factores ambientales que justifican o merecen ser protegidos. De lo anterior, se establece que en el ecosistema estratégico del humedal Mateo, el factor ambiental del recurso natural hidrobiológico y su riqueza guarda un equilibrio dinámico dentro del ecosistema, el cual debe ser protegido.

Identificación de los impactos: El análisis de interacciones medio – acción, debe arrojar como resultado la identificación de los impactos. De acuerdo al concepto técnico No. 39 de fecha noviembre 30 de 2011 referente a la “Evaluación del impacto ambiental generado sobre la biodiversidad del humedal El Mateo como consecuencia del desecamiento de las áreas anegadas en la ola invernal del primer trimestre del año 2011”, en cuanto a la afectación de la función eco-sistémica, con la pérdida de las especies de peces se genera un desequilibrio en la cadena trófica y en la variabilidad del nivel de las poblaciones de muchas de las comunidades hidrobiológicas presentes en el humedal.

Valoración de la importancia de la afectación: Toda valoración, por definición, tiene algo de subjetividad, lo cual no significa que deba ser arbitraria. Las distintas técnicas de valoración de impactos intentan disminuir la subjetividad de las conclusiones, justificando de la mejor manera posible todos los juicios de valor que se realizan. Teniendo en cuenta que en la afectación del recurso hidrobiológico no se logró determinar el grado de alteración del medio ambiente o sus componentes, se considera que la acción o actividad causó una reducida magnitud de pérdida o daño a la ictiofauna, por lo tanto, se valorara la importancia de la afectación como evaluación del riesgo (I) teniendo en cuenta las siguientes variables: Intensidad, extensión, persistencia, reversibilidad y recuperabilidad.

ATRIBUTO	DEFINICIÓN	CALIFICACIÓN	PONDERACIÓN
Intensidad (IN)	Define el grado de incidencia de la acción sobre el bien de protección.	Afectación de bien de protección representada en una desviación del estándar fijado por la norma y comprendida en el rango entre 0 y 33%.	1
Extensión (EX)	Se refiere al área de influencia del impacto en relación con el entorno.	Cuando la afectación puede determinarse en un área localizada e inferior a una (1) hectárea.	1
Persistencia (PE)	Se refiere al tiempo que permanecería el efecto desde sus aparición y hasta que el bien de protección retorne a las condiciones previas a la acción.	Si la duración del efecto es inferior a seis (6) meses.	1
Reversibilidad (RV)	Capacidad del bien de protección ambiental afectado de volver a sus condiciones anteriores a la afectación por medios naturales, una vez se haya dejado de actuar sobre el ambiente.	Cuando la alteración puede ser asimilada por el entorno de forma medible en un periodo menor de un (1) año.	1
Recuperabilidad (MC)	Capacidad de recuperación del bien de protección por medio de la implementación de medidas de gestión ambiental.	Si se logra en un plazo inferior a seis (6) meses.	1

De lo anterior, una vez valorado los atributos se tienen los siguientes resultados:

Intensidad (IN)= 1, Extensión (EX)= 1, Persistencia (PE)= 1, Reversibilidad (RV)= 1, Recuperabilidad (MC)= 1; dónde:

La importancia de la afectación se califica atendiendo $I = 8$ los valores presentados en la siguiente tabla:

CALIFICACIÓN	DESCRIPCIÓN	MEDIDA RANGO CUALITATIVA
Importancia (I)	Medida cualitativa del impacto a partir del grado de incidencia de la alteración producida y de sus efectos.	Irrelevante 8
		Leve 9 - 20
		Moderado 21 - 40
		Severo 41 - 60
		Crítico 61 - 80

Cuando la calificación de la afectación es de 8, se considera que el impacto es irrelevante a partir del grado de incidencia de la alteración producida y de sus efectos.

En razón al incumplimiento del Decreto 1681 de agosto 4 de 1978, en concordancia con el Decreto Ley 2811 de 1974, el no contar con el respectivo concepto que diera favorabilidad a la ejecución de la obra o actividad, y por consiguiente no consideraran aspectos ambientales relevantes para la Corporación como el recurso hidrobiológico, generó la afectación directa a los recursos vivos existentes en el medio acuático.

El nivel de riesgo que genera dicha acción se encuentra asociado a la probabilidad de ocurrencia de la afectación, así como a la magnitud del potencial efecto, por tal razón para este caso se evalúa el riesgo, el cual está determinado por la posibilidad de sufrir un daño ambiental y la magnitud potencial de la afectación causada.

Para las infracciones que no se concretan en afectación ambiental, se evalúa el riesgo (r)= Probabilidad de ocurrencia de la afectación (o) x Magnitud potencial de la afectación (m) $I=8$			
AFECTACIÓN		OCURRENCIA	
Valoración de la afectación / Rango de i	Magnitud potencial de la afectación (m)	Probabilidad de ocurrencia de la afectación	Valor de probabilidad de ocurrencia
Irrelevante 8	20	Muy Baja	0.2
Leve 9-20	35	Baja	0.4
Moderado 21-40	50	Moderada	0.6
Severo 41-60	65	Alta	0.8
Critico 61-80	80	Muy Alta	1
Evaluación del nivel potencial de impacto		Probabilidad de ocurrencia	
Valoración de la afectación / Rango de i	Magnitud potencial de la afectación (m)	Probabilidad de ocurrencia de la afectación	Valor de probabilidad de ocurrencia
Irrelevante	20	Muy Baja	0.2

Teniendo definido el nivel potencial de impacto y la probabilidad de ocurrencia se procedió a establecer el nivel de riesgo a partir del producto de las variables anteriormente descritas. Obtenido el valor de riesgo, se determinó el valor monetario del mismo. En tal sentido el aplicativo en Excel Corporativo para la tasación de la multa arroja el siguiente resultado:

Imagen 2: Pantallazo del aplicativo en Excel para la tasación de la multa.

GRADO DE AFECTACION O RIESGO AMBIENTAL				
FACTOR DE TEMPORALIDAD (a)				
Número de días continuos o discontinuos durante los cuales sucede el ilícito (d) (Entre 1 y 365) <input type="text" value="1"/>				
Factor de temporalidad (a) $a = (3/364) * d - 1 / (3/364)$ <input type="text" value="1.00000"/>				
GRADO DE AFECTACION AMBIENTAL (i)				
SALARIO MINIMO MENSUAL LEGAL VIGENTE (\$SMMLV) <input type="text" value="616.027.00"/>				
INFRACCION	CASO 1	CASO 2	CASO 3	
TIPO DE INFRACCION	EVALUACION AL RIESGO			
Atributos	Definición	Calificación	Calificación	Calificación
Intensidad (IH)	Afectación de bien de protección representada en una derivación del ordenamiento fijada por la norma y comprendida en otro rango	EX. 100. 1	EX. 100. 1	EX. 100. 1
Extensión (EI)	Cuando la afectación incide en un área	MEJOR A 1 HECTAREA 1	MEJOR A 1 HECTAREA 1	MEJOR A 1 HECTAREA 1
Permanencia (PE)	Cuando el tiempo de la afectación es	INFERIOR A 6 MESES 1	INFERIOR A 6 MESES 1	INFERIOR A 6 MESES 1
Reversibilidad (RV)	Cuando la alteración puede ser asimilada en	UN PERIODO MEJOR A 1 AÑO 1	UN PERIODO MEJOR A 1 AÑO 1	UN PERIODO MEJOR A 1 AÑO 1
Recuperabilidad (RC)	Si logra en un periodo	INFERIOR A 6 MESES 1	INFERIOR A 6 MESES 1	INFERIOR A 6 MESES 1
IMPORTANCIA DE LA AFECTACION (I) = (3*IH)+(2*EI)+PE	<input type="text" value="8"/>	<input type="text" value="8"/>	<input type="text" value="8"/>	
VALORACION DE LA AFECTACION	IRRELEVANTE	IRRELEVANTE	IRRELEVANTE	
GRADO DE AFECTACION AMBIENTAL (I) = (22.06*SMMLV)*I	<input type="text" value="-"/>			
VALORACION DEL NIVEL DE RIESGO (r)				
RANGO DE LA IMPORTANCIA DE LA AFECTACION	≤ 8			
MAGNITUD POTENCIAL DE LA AFECTACION (m)	<input type="text" value="20"/>			
PROBABILIDAD DE OCURRENCIA DE LA AFECTACION	MUY BAJA			
VALOR DE LA PROBABILIDAD DE OCURRENCIA (o)	<input type="text" value="0.20"/>			
EVALUACION DEL RIESGO (r) = o * m	<input type="text" value="4"/>			
IMPORTANCIA DEL RIESGO (R) = (11.03 * SMMLV) * r	<input type="text" value="27.179.111"/>			
VALORACION POR INFRACCION	<input type="text" value="27.179.111"/>			
PROMEDIO TOTAL	<input type="text" value="27.179.111"/>			

Fuente: La aplicación metodológica.

Atenuantes y agravantes (A). Las circunstancias atenuantes y agravantes son factores que están asociados al comportamiento del infractor, al grado de afectación del medio ambiente o del área; de acuerdo a su importancia ecológica o al valor de la especie afectada, las cuales se encuentran señaladas de manera taxativa en los artículos 6 y 7 de la Ley 1333 de julio 21 de 2009.

Atenuantes: El infractor no se encuentra en ninguna de las circunstancias atenuantes de la responsabilidad en materia ambiental. Por consiguiente se establece que el valor matemático de este factor es cero (0.0).

Agravantes: No se identifican circunstancias agravantes de la responsabilidad en materia ambiental del infractor. Se consultó el RUIA en la siguiente página de internet http://vital.anla.gov.co/SILPA_UT_PRE/RUIA/ConsultarSancion.aspx?Ubic=ext de la Ventanilla Integral del Trámite Ambiental – VITAL, del Ministerio de Ambiente y Desarrollo Sostenible, en la cual la Sociedad Riopaila Agrícola S.A., no se encuentra en la base de datos como sancionado.

Sin embargo, teniendo en cuenta que realizó la acción u omisión en áreas de especial importancia ecológica., se establece que el valor matemático de este factor es cero punto quince (0.15); donde A=0.15. Para cada una de estas circunstancias, se ha estimado un factor ponderador que cualifica el comportamiento. En tal sentido el aplicativo en Excel Corporativo para la tasación de la multa arrojo el siguiente resultado:

Imagen 3: Pantallazo del aplicativo en Excel para la tasación de la multa.

ATENUANTES Y AGRAVANTES	
ATENUANTES	
Conferir a la autoridad ambiental la infracción antes de haberse iniciado el procedimiento sancionatorio. Si se exceptúa los casos de flagrancia.	0
Precisar o mitigar por iniciativa propia el daño, compensar o corregir el perjuicio causado antes de iniciarse el procedimiento sancionatorio ambiental, siempre que con dichas acciones no se genere un daño mayor.	0
Que con la infracción no exista daño al medio ambiente, a los recursos naturales, al paisaje o la salud humana.	0
SUMATORIA DE ATENUANTES	0
Total de Atenuantes	0
VALOR DE ATENUANTES SEGÚN RESTRICCIONES	0
AGRAVANTES	
Reincidencia. En todos los casos la autoridad deberá consultar el RUIA y cualquier otro medio que provea información sobre el comportamiento pasado del infractor.	0
Que la infracción genere daño grave al medio ambiente, a los recursos naturales, al paisaje o a la salud humana.	0
Cometer la infracción para ocultar otra.	0
Relevar la responsabilidad o atribuirla a otros.	0
Infringir varias disposiciones legales con la misma conducta.	0
Atentar contra recursos naturales ubicados en áreas protegidas o declarados en alguna categoría de amenazas o en peligro de extinción o sobre los cuales existe vedas, restricción o prohibición.	0
Realizar la acción u omisión en áreas de especial importancia ecológica.	0,15
Obtener provecho económico para sí o un tercero.	0
Obstaculizar la acción de las autoridades ambientales.	0
El incumplimiento total o parcial de las medidas preventivas.	0
Mera infracción no grave sin relación con la especie afectada, el caso se determina por el funcionario en el ecosistema, por sus características particulares y por el grado de amenaza a que está.	0
Las infracciones que involucren residuos peligrosos.	0
SUMATORIA DE AGRAVANTES	0,15
Total de Agravantes	0,15
VALOR DE AGRAVANTES SEGÚN RESTRICCIONES	0,15
AGRAVANTES Y ATENUANTES (A) =	0,15

Fuente: La aplicación metodológica.

Costos asociados (Ca). El artículo 34 de la Ley 1333 de 2010 establece que los costos en que incurra la autoridad ambiental con ocasión de las medidas preventivas, tales como: Transporte, almacenamiento, seguros, entre otros, correrán por cuenta del infractor; de lo anterior, dentro del trámite administrativo se practicó como prueba una vista técnica por parte de dos funcionarios al humedal Mateo, incurriendo la Corporación en transporte de dos funcionarios, por tanto se determina un costo asociado igual a cien mil pesos m/cte.; donde Ca=\$ 100.000.00.

Capacidad socioeconómica del infractor (Cs). Es el conjunto de condiciones de una persona natural o jurídica que permiten establecer su capacidad de asumir una sanción pecuniaria. Las personas jurídicas son aquellas personas ficticias, capaces de ejercer derechos y contraer obligaciones y, de ser representadas judicial y extrajudicialmente.

Una vez revisado el certificado de existencia y representación legal del año 2011, que reposa en el expediente, se pudo establecer que de acuerdo con el valor de los activos reportados, el tamaño de la empresa y su correspondiente factor de ponderación en cuanto a capacidad de pago por tamaño de la empresa, la Sociedad Riopaila Agrícola S.A. en la escala de activos se encuentra entre 5.001 y 15.000 salarios mínimos mensuales legales vigentes; por lo anterior, se considera que es una empresa mediana.

En tal sentido el aplicativo en Excel Corporativo para la tasación de la multa arrojo el siguiente resultado:

Imagen 4: Pantallazo del aplicativo en Excel para la tasación de la multa.

COSTOS ASOCIADOS		
COSTOS ASOCIADOS		
COSTOS DE TRANSPORTE	\$	100.000,00
SEGUROS		
COSTOS DE ALMACENAMIENTO		
OTROS		
Ca	\$	100.000,00
CAPACIDAD SOCIOECONOMICA DEL INFRACTOR		
PERSONA NATURAL		0
PERSONA JURIDICA	MEDIANA	0,75
ENTES TERRITORIALES / DEPARTAMENTO		0
Cs		0,75

Versión: 01 Página 5 de 5 FT.06.20

Fuente: La aplicación metodológica.

Conforme a lo anterior, la Sociedad Riopaila Agrícola S.A., con el desarrollo de la obra o actividad de desecación por bombeo de aguas de un área inundada hacia el humedal Mateo, afecto los recursos hidrobiológicos (muerte de peces) existentes en el medio acuático, en los predios Peralonso, Normandía y Santa Gertrudis, ubicados en el corregimiento La Paila, jurisdicción del municipio de Zarzal, y que con la no solicitud del concepto previo, incumplió lo previsto en el Decreto 1681 del 4 de agosto de 1978, artículo 125, por lo tanto, la multa acorde a lo contemplado en el artículo 1 de la Resolución 0100 No. 0110 – 0423 de junio 8 de 2012, en concordancia con el procedimiento previsto en la Ley 1333 de 2009, el Decreto 3678 de 2010 y la aplicación de la modelación matemática corresponderá a:

$$\text{Multa} = \$23.603.807$$

Imagen 5: Pantallazo del aplicativo en Excel para la tasación de la multa.

CVC				CALCULO DE LAS MULTAS EN EL PROCESO SANCIONATORIO			
* DIRECCION AMBIENTAL REGIONAL	DAR CENTRO NORTE	PROC. SANCIONATORIO	Afectación fauna ictiológica				
GRUPO	ARNUT	MUNICIPIO	Zarzal				
EQUIPO EVALUADOR	JOSE JESUS PEREZ GOMEZ, JOSE	CUENCA	La Paila				
CARGO	Profesional Especializado, Técnico Administrativo Técnico	EXPEDIENTE	0731-039-003-036-2011				
PRESUNTO INFRACTOR	RIOPAILA AGRICOLA S.A.	FECHA DD/MM/AA	10/07/2014				

FORMULA		$B + [(\alpha * i) * (1 + A) + Ca] * Cs$	
VARIABLES		VALOR	
BENEFICIO ILICITO	B	\$ 86.824	MULTA \$ 23.603.807
FACTOR DE TEMPORALIDAD	i	1,00000	
GRADO DE AFECTACIÓN AMBIENTAL Y/O EVALUACIÓN DEL RIESGO	A	\$ 27.179.111	
CIRCUNSTANCIAS AGRAVANTES Y ATENUANTES	A	0,15	
COSTOS ASOCIADOS	Ca	\$ 100.000,00	
CAPACIDAD SOCIOECONOMICA DEL INFRACTOR	Cs	0,75	

Versión: 01 Página 1 de 5 FT.06.20

Fuente: La aplicación metodológica.

Por lo anterior, se debe imponer a la Sociedad Riopaila Agrícola S.A., identificada con NIT 890302567-1, una multa por valor de VEINTITRÉS MILLONES SEISCIENTOS TRES MIL OCHOCIENTOS SIETE PESOS MCTE (\$ 23.603.807,00=), equivalente a 38.3 salarios mínimos legales mensuales vigentes."

En virtud de lo anterior, la Directora Territorial de la Dirección Ambiental Regional Centro Norte, de la CORPORACIÓN AUTÓNOMA REGIONAL DEL VALLE DEL CAUCA - CVC,

RESUELVE:

ARTICULO PRIMERO: Declarar responsable de los cargos imputados a la SOCIEDAD RIOPAILA AGRICOLA S.A., identificad con NIT 890302567-1 y en consecuencia imponer una multa por valor de VEINTITRÉS MILLONES SEISCIENTOS TRES MIL OCHOCIENTOS SIETE PESOS MCTE (\$23.603.807,00=), equivalente a 38.3 salarios mínimos legales mensuales vigentes, de conformidad con los considerandos anteriores.

Parágrafo 1: La suma expresada en el presente artículo deberá ser cancelada en las Oficinas de la Dirección Ambiental Regional Centro Norte, de la CVC en la ciudad de Tuluá, en un plazo no superior de cinco (5) días hábiles contados a partir de la ejecutoria de la presente resolución.

Parágrafo 2: Si la SOCIEDAD RIOPAILA AGRICOLA S.A., no diere cumplimiento a lo ordenado en el parágrafo 1 del Artículo anterior, dicha multa se hará efectiva por medio de cobro por jurisdicción coactiva.

ARTICULO SEGUNDO: IMPONER a la SOCIEDAD RIOPAILA AGRICOLA S.A., el cumplimiento de las siguientes OBLIGACIONES:

1. Realizar labores de manejo del humedal El Mateo, con el control del Buchón de agua, presente en el espejo de agua.
2. Realizar el repoblamiento piscícola en el humedal El Mateo, en una cantidad igual o superior a los QUINIENTOS MIL ALEVINOS (500.000 alevinos), que bien podría ser de la especie Bocachico, en tal sentido el inicio de la actividad a realizar como las condiciones técnicas deberán ser informadas a la DAR Centro Norte, en caso tal se sugiere el acompañamiento técnico de la DAR Centro Sur.

Parágrafo 1: La actividad de control del Buchón y el repoblamiento piscícola deberá ser desarrollada en un plazo máximo de ocho (8) meses contados a partir de la notificación del presente acto administrativo.

Parágrafo 2: El incumplimiento a lo ordenado en el parágrafo 1 del Artículo anterior, dará lugar a la imposición de multas sucesivas mientras persista el incumplimiento, de conformidad con el artículo 65 del Código Contencioso Administrativo.

ARTICULO TERCERO: Notifíquese la presente resolución personalmente o por medio de edicto, al representante legal de la SOCIEDAD RIOPAILA AGRICOLA S.A.

ARTICULO CUARTO: Por parte del Proceso Administración de los Recursos Naturales y Uso del Territorio de la DAR Centro Norte de la CVC, con sede en Tuluá, comunicar el presente acto administrativo a la Procuraduría Delegada para Asuntos Ambientales y Agrarios, para su conocimiento y fines pertinentes, de conformidad con lo dispuesto en el Artículo 56 de la Ley 1333 de 2009.

ARTICULO QUINTO: Publicar el contenido del presente acto administrativo en el boletín de actos administrativos de la CVC, de conformidad con lo dispuesto en el inciso segundo del artículo 70 de la Ley 99 de 1993.

ARTICULO SEXTO: Contra la presente Resolución proceden por la vía gubernativa los recursos de reposición y subsidiario de apelación de los cuales deberá hacerse uso dentro de los cinco (5) días siguientes al de la notificación en forma legal.

Parágrafo. Los recursos contra el artículo segundo de la presente resolución proceden en el efecto devolutivo.

ARTICULO SEPTIMO: En firme la presente resolución presta mérito ejecutivo, acorde con lo dispuesto en el artículo 42 de la ley 1333 de 2009.

Dado en Tuluá a los

NOTIFÍQUESE, PUBLÍQUESE Y CÚMPLASE

PAULA ANDREA SOTO QUINTERO
Directora Territorial DAR Centro Norte

Proyectó y elaboró: Ing. Andrés Mauricio Rojas Cañas – Profesional Universitario.
Abog. Edinson Diosdado Ramírez - Profesional Especializado – Apoyo Jurídico.

Revisó: Ing. José Jesús Pérez G. Coord. Proceso Administración de los Recursos Naturales y Uso del Territorio
Abog. Edinson Diosdado Ramírez. Profesional Especializado – Apoyo Jurídico

RESOLUCION 0730 No. 000681 DE 2014

(27 AGOSTO 2014)

“POR LA CUAL SE LEVANTA UNA MEDIDA PREVENTIVA Y SE ORDENA EL DECOMISO DEFINITIVO DE PRODUCTOS FORESTALES”

La Directora Territorial de la Dirección Ambiental Regional Centro Norte, de la CORPORACIÓN AUTÓNOMA REGIONAL DEL VALLE DEL CAUCA – CVC, en ejercicio de sus facultades legales y reglamentarias contenidas en el Decreto Ley en ejercicio de sus facultades legales y reglamentarias contenidas en el Decreto Ley 2811 de 1974, la Ley 99 de 1993, el Decreto 1791 de 1996, Acuerdo 18 de junio 16 de 1998, Ley 1333 de julio 21 de 2009, y en especial a lo dispuesto en los Acuerdos CD 20 y 21 del 21 de mayo de 2005 y la Resolución DG 498 de julio 22 de 2005, y

CONSIDERANDO

Que a la Corporación Autónoma Regional del Valle del Cauca - CVC, desde el año de 1968 le fue asignado el manejo, administración y fomento de los recursos naturales renovables dentro del territorio de su jurisdicción.

Que al expedirse la Ley 99 de diciembre de 1993, se dispuso que las Corporaciones Autónomas Regionales ejercerán la función de máxima autoridad ambiental en el área de su jurisdicción y por lo tanto podrán imponer y ejecutar, a prevención y sin perjuicios de las competencias atribuidas por la Ley a otras autoridades, las medidas de policía y las sanciones previstas en la misma Ley en caso de violación de las normas sobre protección ambiental y de manejo de los recursos naturales renovables, y exigir, con sujeción a las regulaciones pertinentes, la reparación de los daños, acorde con lo establecido en el Artículo 31 numeral 17 de la mencionada Ley.

Que el Acuerdo CVC No. 18 del 16 de junio de 1998 (Estatuto de Bosques y Flora Silvestre del Valle del Cauca), conforme al Decreto 1791 de octubre 4 de 1996, dispone:

“Artículo 23. Toda persona natural o jurídica que pretenda realizar aprovechamiento de bosques naturales o productos de la flora silvestre ubicados en terrenos de dominio público o privado deberá presentar, a la Corporación, una solicitud que contenga además del concepto de zonificación: a) Nombre del solicitante; b) Ubicación del predio, jurisdicción, linderos y superficie; c) Régimen de

propiedad del área, d) Copia de la escritura y del certificado de libertad y tradición que no tenga más de dos meses de expedido que lo acredite como propietario; e) Cuando se trate de personas jurídicas deberá presentarse certificado de existencia y representación legal de la sociedad, expedido por la Cámara de Comercio; f) Especies, volumen, cantidad o peso aproximado de lo que se pretende aprovechar y uso que se pretende dar a los productos; g) Mapa del área a escala según la extensión del predio. (Parágrafo 1, 2.-...).

Artículo 82. Todo producto forestal primario, o de la flora silvestre, que entre, salga o se movilice en el territorio nacional, debe contar con un salvoconducto que ampare su movilización desde el lugar de aprovechamiento hasta los sitios de transformación, industrialización o comercialización, o desde el puerto de ingreso al país, hasta su destino final.

Artículo 93. Se consideran infracciones contra los aprovechamientos y movilizaciones forestales y de la flora silvestre los siguientes: a) Aprovechamientos sin el respectivo permiso o autorización. b)... c). Movilización sin el respectivo salvoconducto de movilización o removilización. d)... e).... (Parágrafo 1, 2. Las infracciones contempladas en este artículo serán motivo de decomiso preventivo y/o definitivo según el caso sin perjuicio de las otras sanciones a que hubiere lugar., 3, 4...).".

Que la Ley 1333 del 21 de julio de 2009, dispone:

"Artículo 40: Sanciones. Las sanciones señaladas en este artículo se impondrán como principales o accesorias al responsable de la infracción ambiental. (...).

(1...4...).

5. Decomiso definitivo de especímenes, especies silvestres exóticas, productos y subproductos, elementos, medios o implementos utilizados para cometer la infracción.

(6...7...).

(Parágrafo 1...2...).

Artículo 47: Decomiso definitivo de productos, elementos, medios o implementos utilizados para cometer la infracción. - Consiste en la aprehensión material y definitiva los productos, elementos, medios e implementos utilizados para infringir las normas ambientales.

Una vez decretado el decomiso definitivo la autoridad ambiental podrá disponer de los bienes, para el uso de la entidad o entregarlos a entidades públicas para facilitar el cumplimiento de sus funciones, a través de convenios interinstitucionales que permitan verificar la utilización correcta.

Artículo 53: Disposición final flora silvestre restituidos. Disposición final flora silvestre restituidos. Impuesta la restitución de especies silvestres de flora, la autoridad ambiental competente mediante acto administrativo debidamente motivado podrá disponer de los individuos o especímenes de flora utilizados para cometer la infracción en cualquiera de las siguientes alternativas.

(1...2... 3... 4...5...).

6. Entrega a entidades públicas. Los productos y subproductos maderables pueden ser entregados a entidades públicas para facilitar el cumplimiento de sus funciones estatales, a través de convenios interinstitucionales que permitan verificar la utilización correcta de los mismos.

(Parágrafo...).

Artículo 54: Disposición final productos del medio ambiente restituidos Impuesta la restitución de productos del medio ambiente explotados ilegalmente que pertenecen al Estado la autoridad ambiental competente mediante acto administrativo debidamente motivado podrá disponer de los bienes, para el uso de la entidad o entregarlos a entidades públicas para facilitar el cumplimiento de sus funciones, a través de convenios interinstitucionales que permitan verificar la utilización correcta.".

Que mediante oficio No. S-2013-015193/FUCOT-GUCAR-29, radicado en fecha julio 24 de 2013 con No. 46417, el Patrullero Carlos Alberto Labrador, Integrante Grupo de Carabinero y Guías Caninos DEVAL de la Policía Nacional, dejó a disposición de la CVC, la cantidad de cincuenta (50) unidades de Cepa de la especie Guadua y nueve (9) Guaduas largas, que fueron incautadas por no presentar el respectivo salvoconducto de movilización al señor José Rafael Murillo Serna, identificado con la cedula de ciudadanía No. 16.366.796 expedida en Tuluá (Valle), cuando el producto forestal se encontraba al interior de un establecimiento comercial "Maderas El Cairo" ubicado en la vía aTres esquinas, frente a la nomenclatura N° 15 – 86. Se adjunta ACTA UNICA DE CONTROL AL TRAFICO ILEGAL DE FLORA Y FAUNA SILVESTRE.

Que en fecha julio 24 de 2013, un funcionario del Proceso Administración de los Recursos Naturales y Uso del Territorio de la Dirección Ambiental Regional Centro Norte, de la CVC, mediante Acta No. 0023142, decomisó la cantidad de cincuenta (50) unidades de cepa y nueve (9) Guaduas largas de la especie Guadua (*Guadua angustifolia*), por la movilización del producto sin el respectivo salvoconducto, procedimiento que se le realizó al señor Jose Rafael Murillo Serna, identificado con la cedula de ciudadanía No. 16.366.796 expedida en Tuluá, residente en la transversal 21 No. 8 – 30, barrio Chiminangos, municipio de Tuluá, productos forestales que fueron acopiados en las instalaciones de la oficina de la Dirección Ambiental Regional Centro Norte de la CVC, en la ciudad de Tuluá.

Que mediante Resolución 0730 No. 000586 de fecha 26 de julio de 2013, se impuso una medida preventiva al señor Jose Rafael Murillo Serna, consistente en el decomiso preventivo de los siguientes productos forestales: CINCUENTA (50) unidades de cepa y NUEVE (9) Guaduas largas de la especie Guadua (*Guadua angustifolia*), los cuales quedaron ubicados en las instalaciones de la oficina de la Dirección Ambiental Regional Centro Norte de la CVC, en la ciudad de Tuluá, la cual fue comunicada en fecha agosto 13 de 2013.

Que mediante Auto de fecha 2 de agosto de 2013, se formularon cargos al señor JOSE RAFAEL MURILLO SERNA, identificado con cedula de ciudadanía N° 16.366.796 expedida en Tuluá (Valle), por la movilización de CINCUENTA (50) unidades de cepa y NUEVE (9) guaduas largas de la especie Guadua (*Guadua angustifolia*), sin el respectivo salvoconducto, el cual fue notificado personalmente en fecha 30 de agosto de 2013, quien no presento descargos.

Que mediante Auto de fecha 13 de agosto de 2014, la Directora Territorial de la Dirección Ambiental Regional Centro Norte de la Corporación Autónoma Regional del Valle del Cauca – CVC, ordenó el cierre de la investigación y proceder a la calificación de la falta.

Que en fecha 13 de agosto de 2014, el Coordinador del Proceso Administración de los Recursos Naturales y Uso del Territorio de la Dirección Ambiental Regional Centro Norte de la CVC, rindió el Concepto Técnico y Calificación de la Falta, que obra en el expediente No. 0731-039-002-031-2013, del cual se transcribe lo siguiente:

“DESCRIPCIÓN Y CARACTERÍSTICAS DE LA INFRACCIÓN.

*Movilización de CINCUENTA (50) unidades de cepa y NUEVE (9) guaduas largas de la especie Guadua (*Guadua angustifolia*) sin el respectivo salvoconducto. Con esta conducta se han violado presuntamente las siguientes normas, en lo pertinente: Decreto Ley 2811 de 1974 “Código Nacional de Recursos Naturales Renovables y de Protección al Medio Ambiente”, Parte VIII, Título III, Capítulo II. Decreto reglamentario 1791 de 1996 (Régimen de Aprovechamiento Forestal), Capítulo VI, Artículo 23. Acuerdo CVC No. 18 de junio 16 de 1998 (Estatuto de Bosques y Flora Silvestre del Valle del Cauca), Capítulo VI, Artículos 23; Capítulo XV, Artículos 82 y 93, literal a y c.*

DESCRIPCIÓN DE IMPACTOS AMBIENTALES

El efecto en el área donde se cometió la infracción es la pérdida de cobertura forestal, desequilibrio de las relaciones ecológicas del bosque. El efecto es reversible permitiendo su recuperación en el tiempo.

IDENTIFICACION DE AGRAVANTES Y ATENUANTES.

No se encuentran circunstancias que se puedan considerar como agravantes o atenuantes.

ANÁLISIS DE LOS DESCARGOS Y DE LAS PRUEBAS ALLEGADAS AL PROCESO

No se presentaron descargos por parte del infractor, igualmente considera el Despacho la no necesidad de práctica de pruebas.

ANÁLISIS JURIDICO Y CONSIDERACIONES.

En el Artículo 79 de la Constitución Política de Colombia consagro que todas las personas tienen derecho a disfrutar de un medio ambiente sano, igualmente consagro la obligación del Estado de garantizar dicho derecho y que por lo tanto debería proteger la diversidad e integridad del ambiente, así como la planificación para regular el uso de los recursos naturales y el medio ambiente, además de prevenir y controlar los factores de deterioro ambiental, imponer las sanciones legales y exigir la reparación de los daños causados.

Es así que, con base en lo dispuesto en la Ley 99 de diciembre 22 de 1993 y las demás normas reglamentarias, la Corporación Autónoma del Valle del Cauca –CVC, ejercerá la función de máxima autoridad ambiental en el área de su jurisdicción y por lo tanto podrá imponer y ejecutar, a prevención y sin perjuicio de las competencias atribuidas por la Ley a otras autoridades, las medidas de policía y las sanciones previstas en la misma Ley, en caso de violación de las normas de protección ambiental y de manejo de los recursos naturales renovables.

El Acuerdo CVC No. 18 del 16 de junio de 1998 (Estatuto de Bosques y Flora Silvestre del Valle del Cauca), dispone:

“Artículo 23. Toda persona natural o jurídica que pretenda realizar aprovechamiento de bosques naturales o productos de la flora silvestre ubicados en terrenos de dominio público o privado deberá presentar, a la Corporación, una solicitud que contenga además del concepto de zonificación: a) Nombre del solicitante; b) Ubicación del predio, jurisdicción, linderos y superficie; c) Régimen de propiedad del área, d) Copia de la escritura y del certificado de libertad y tradición que no tenga más de dos meses de expedido que lo acredite como propietario; e) Cuando se trate de personas jurídicas deberá presentarse certificado de existencia y representación legal de la sociedad, expedido por la Cámara de Comercio; f) Especies, volumen, cantidad o peso aproximado de lo que se pretende aprovechar y uso que se pretende dar a los productos; g) Mapa del área a escala según la extensión del predio. (Parágrafo 1, 2.-...).

Artículo 82. Todo producto forestal primario, o de la flora silvestre, que entre, salga o se movilice en el territorio nacional, debe contar con un salvoconducto que ampare su movilización desde el lugar de aprovechamiento hasta los sitios de transformación, industrialización o comercialización, o desde el puerto de ingreso al país, hasta su destino final.

Artículo 93. Se consideran infracciones contra los aprovechamientos y movilizaciones forestales y de la flora silvestre los siguientes: a) Aprovechamientos sin el respectivo permiso o autorización. b)... c). Movilización sin el respectivo salvoconducto de movilización o removilización. d)... e)... (Parágrafo 1, 2, 3, 4.-...).”

Las infracciones contempladas en este artículo serán motivo de decomiso preventivo y/o definitivo según el caso sin perjuicio de las otras sanciones a que hubiere lugar. Para efecto de la aplicación de las sanciones a que haya lugar en relación con la movilización de productos forestales se tendrá en cuenta el criterio sin salvoconducto y sin permiso de aprovechamiento, decomiso preventivo de producto.

Con base en los aspectos anteriormente descritos, se puede deducir que el señor JOSE RAFAEL MURILLO SERNA, no cuenta con permiso para adelantar el aprovechamiento forestal, sin embargo, realizó el aprovechamiento producto forestal, consistente en CINCUENTA (50) unidades de cepa y NUEVE (9) guaduas largas de la especie Guadua (Guadua angustifolia), sin el correspondiente permiso y luego las movilizó sin el respectivo salvoconducto.

De otra parte, no se encontraron circunstancias que se puedan considerar como atenuantes, por lo tanto no hay razón para que se exonere de responsabilidad, puesto que debió abstenerse de movilizar el producto forestal, deber que el señor JOSE RAFAEL MURILLO SERNA incumplió y por tal razón debe ser sancionado.

CALIFICACIÓN DE LA FALTA.

Una vez analizados los hechos, se concluye que los productos forestales decomisados preventivamente provenían de un predio, el cual no cuenta con autorización o permiso para adelantar aprovechamiento forestal expedido por la autoridad ambiental, pues no se logró determinar su procedencia legal, sin embargo, se realizó el aprovechamiento de la Guadua (Guadua angustifolia) y luego el señor José Rafael Murillo Serna movilizó los productos forestales resultantes sin el respectivo salvoconducto de movilización.

Que se debe ordenar el decomiso definitivo de los productos forestales consistentes en CINCUENTA (50) unidades de cepa y NUEVE (9) guaduas largas de la especie Guadua (Guadua angustifolia) decomisadas preventivamente al señor José Rafael Murillo Serna, de conformidad con lo dispuesto en el Capítulo VI, en concordancia con el Capítulo XV del Acuerdo CVC No. 18 del 16 de junio de 1998, por tratarse de la movilización de productos forestales sin salvoconducto y sin permiso de aprovechamiento.

Que en virtud de lo anteriormente expuesto, la Directora Territorial de la Dirección Ambiental Regional Centro Norte, de la CORPORACIÓN AUTÓNOMA REGIONAL DEL VALLE DEL CAUCA – CVC,

RESUELVE:

ARTICULO PRIMERO: LEVANTAR la medida preventiva por la cual se ordenó el decomiso preventivo de CINCUENTA (50) unidades de cepa y NUEVE (9) guaduas largas de la especie Guadua (*Guadua angustifolia*) mediante Resolución 0730 No. 000586 del 26 de julio de 2013.

ARTICULO SEGUNDO: Declarar responsable de los cargos imputados al señor JOSÉ RAFAEL MURILLO SERNA, identificado con la cedula de ciudadanía No. 16.366.796 expedida en Tuluá (Valle) y en consecuencia se ordena el decomiso definitivo de CINCUENTA (50) unidades de cepa y NUEVE (9) guaduas largas de la especie Guadua (*Guadua angustifolia*), decomisados preventivamente, de conformidad con los considerandos anteriores.

ARTICULO TERCERO: De conformidad con lo dispuesto en el Artículo 47 de la Ley 1333 de 2009, los productos forestales decomisados quedan a disposición de la CVC, quién definirá el destino final de estos, los cuales se encuentran ubicados en las instalaciones de la oficina de la Dirección Ambiental Regional Centro Norte de la CVC, de la ciudad de Tuluá.

ARTICULO CUARTO: Notifíquese la presente Resolución personalmente o por medio de aviso, al señor JOSE RAFAEL MURILLO SERNA.

ARTICULO QUINTO: PUBLICAR el presente acto administrativo de conformidad con lo dispuesto en el artículo 71 de la Ley 99 de 1993.

ARTICULO SEXTO: Contra la presente Resolución proceden por la vía gubernativa los recursos de reposición y subsidiario de apelación de los cuales deberá hacerse uso en la diligencia de notificación personal, o dentro de los diez (10) días siguientes a ella, o a la notificación por aviso, o al vencimiento del término de publicación, según el caso.

Dado en Tuluá a

NOTIFÍQUESE, PUBLÍQUESE Y CÚMPLASE

PAULA ANDREA SOTO QUINTERO
Directora Territorial DAR Centro Norte

Proyectó y elaboró: Ing. Jenny Paola Caviedes Pacheco - Contratista

Revisó: Ing. Jose Jesus Perez G., Coord. Proceso Administración de los Recursos Naturales y Uso del Territorio
Abogado Edinson Diosa, Profesional Especializado – Apoyo Jurídico

RESOLUCION 0730 No. 000682 DE 2014

(27 AGOSTO 2014)

“POR LA CUAL SE LEVANTA UNA MEDIDA PREVENTIVA Y SE ORDENA EL DECOMISO DEFINITIVO DE PRODUCTOS FORESTALES”

La Directora Territorial de la Dirección Ambiental Regional Centro Norte, de la CORPORACIÓN AUTÓNOMA REGIONAL DEL VALLE DEL CAUCA – CVC, en ejercicio de sus facultades legales y reglamentarias contenidas en el Decreto Ley en ejercicio de sus facultades legales y reglamentarias contenidas en el Decreto Ley 2811 de 1974, la Ley 99 de 1993, el Decreto 1791 de 1996, Acuerdo 18 de junio 16 de 1998, Ley 1333 de julio 21 de 2009, y en especial a lo dispuesto en los Acuerdos CD 20 y 21 del 21 de mayo de 2005 y la Resolución DG 498 de julio 22 de 2005, y

CONSIDERANDO

Que a la Corporación Autónoma Regional del Valle del Cauca - CVC, desde el año de 1968 le fue asignado el manejo, administración y fomento de los recursos naturales renovables dentro del territorio de su jurisdicción.

Que al expedirse la Ley 99 de diciembre de 1993, se dispuso que las Corporaciones Autónomas Regionales ejercerán la función de máxima autoridad ambiental en el área de su jurisdicción y por lo tanto podrán imponer y ejecutar, a prevención y sin perjuicios de las competencias atribuidas por la Ley a otras autoridades, las medidas de policía y las sanciones previstas en la misma Ley en caso de violación de las normas sobre protección ambiental y de manejo de los recursos naturales renovables, y exigir, con sujeción a las regulaciones pertinentes, la reparación de los daños, acorde con lo establecido en el Artículo 31 numeral 17 de la mencionada Ley.

Que el Acuerdo CVC No. 18 del 16 de junio de 1998 (Estatuto de Bosques y Flora Silvestre del Valle del Cauca), conforme al Decreto 1791 de octubre 4 de 1996, dispone:

“Artículo 23. Toda persona natural o jurídica que pretenda realizar aprovechamiento de bosques naturales o productos de la flora silvestre ubicados en terrenos de dominio público o privado deberá presentar, a la Corporación, una solicitud que contenga además del concepto de zonificación: a) Nombre del solicitante; b) Ubicación del predio, jurisdicción, linderos y superficie; c) Régimen de propiedad del área, d) Copia de la escritura y del certificado de libertad y tradición que no tenga más de dos meses de expedido que lo acredite como propietario; e) Cuando se trate de personas jurídicas deberá presentarse certificado de existencia y representación legal de la sociedad, expedido por la Cámara de Comercio; f) Especies, volumen, cantidad o peso aproximado de lo que se pretende aprovechar y uso que se pretende dar a los productos; g) Mapa del área a escala según la extensión del predio. (Parágrafo 1, 2.-...).

Artículo 82. Todo producto forestal primario, o de la flora silvestre, que entre, salga o se movilice en el territorio nacional, debe contar con un salvoconducto que ampare su movilización desde el lugar de aprovechamiento hasta los sitios de transformación, industrialización o comercialización, o desde el puerto de ingreso al país, hasta su destino final.

Artículo 93. Se consideran infracciones contra los aprovechamientos y movilizaciones forestales y de la flora silvestre los siguientes: a) Aprovechamientos sin el respectivo permiso o autorización. b)... c). Movilización sin el respectivo salvoconducto de movilización o removilización. d)... e)... (Parágrafo 1, 2. Las infracciones contempladas en este artículo serán motivo de decomiso preventivo y/o definitivo según el caso sin perjuicio de las otras sanciones a que hubiere lugar., 3, 4...).”

Que la Ley 1333 del 21 de julio de 2009, dispone:

“Artículo 40: Sanciones. Las sanciones señaladas en este artículo se impondrán como principales o accesorias al responsable de la infracción ambiental. (...).

(1...4...).

5. Decomiso definitivo de especímenes, especies silvestres exóticas, productos y subproductos, elementos, medios o implementos utilizados para cometer la infracción.

(6...7...).

(Parágrafo 1...2...).

Artículo 47: Decomiso definitivo de productos, elementos, medios o implementos utilizados para cometer la infracción. - Consiste en la aprehensión material y definitiva los productos, elementos, medios e implementos utilizados para infringir las normas ambientales.

Una vez decretado el decomiso definitivo la autoridad ambiental podrá disponer de los bienes, para el uso de la entidad o entregarlos a entidades públicas para facilitar el cumplimiento de sus funciones, a través de convenios interinstitucionales que permitan verificar la utilización correcta.

Artículo 53: Disposición final flora silvestre restituidos. Disposición final flora silvestre restituidos. Impuesta la restitución de especies silvestres de flora, la autoridad ambiental competente mediante acto administrativo debidamente motivado podrá disponer de los individuos o especímenes de flora utilizados para cometer la infracción en cualquiera de las siguientes alternativas.

(1...2... 3... 4...5...).

6. Entrega a entidades públicas. Los productos y subproductos maderables pueden ser entregados a entidades públicas para facilitar el cumplimiento de sus funciones estatales, a través de convenios interinstitucionales que permitan verificar la utilización correcta de los mismos.

(Parágrafo...).

Artículo 54: Disposición final productos del medio ambiente restituidos Impuesta la restitución de productos del medio ambiente explotados ilegalmente que pertenecen al Estado la autoridad ambiental competente mediante acto administrativo debidamente motivado podrá disponer de los bienes, para el uso de la entidad o entregarlos a entidades públicas para facilitar el cumplimiento de sus funciones, a través de convenios interinstitucionales que permitan verificar la utilización correcta.”.

Que mediante oficio radicado en fecha septiembre 3 de 2013 con N° 58050, el Subintendente Alexander Bolaños, coordinador Ambiental Rural DEVAL de la Policía Nacional, dejó a disposición de la CVC, la cantidad de nueve (9) bloques de madera de 4 metros de largo, treinta y dos (32) viguetas de madera de 6 metros de largo y doce (12) teleras de madera de 3 metros de largo, sin hacer referencia a la especie del producto forestal, que fueron incautados por presentar un salvoconducto de movilización que no corresponde al producto existente en el depósito, procedimiento realizado al señor MIGUEL ANTONIO VILLEGAS GALLEGO identificado con cedula de ciudadanía N° 16.356.232 expedida en Tuluá, cuando el producto forestal se encontraba en el depósito de maderas Buenaventura, ubicado en la calle 21 N° 26-39 B/ Tomas Uribe, jurisdicción del municipio de Tuluá, productos forestales que fueron acopiados en las instalaciones de la oficina de la Dirección Central Regional Centro Norte de la CVC, en la ciudad de Tuluá.

Que en fecha 3 de septiembre de 2013, funcionarios de la Policía Nacional, mediante Acta N° 0023078, decomisó la cantidad de nueve (9) bloques de cuatro metros, treinta y dos (32) vigas de seis metros y doce (12) teleras de tres metros de madera, por presentar un salvoconducto de movilización que no corresponde al producto existente en el depósito, procedimiento que se le realizó al señor Miguel Antonio Villegas Gallego, identificado con cedula de ciudadanía N° 16.356.232 expedida en Tuluá, residente en la Calle 21 N° 26 – 39, jurisdicción del municipio de Tuluá; adjuntando copia del salvoconducto No. 1222291.

Que según oficio 0731-58811-04-2013 de fecha de septiembre 6 de 2013, en respuesta a solicitud de conceptos técnicos de la madera en bloque, vigas y teleras de especies sin identificar, incautadas de forma preventiva en el depósito de madera denominado Buenaventura, radicada con N° 58811 en fecha 06-09-2013, y adelantada la investigación administrativa se determinó con respecto al caso, que de los 9 bloques, 32 viguetas y 12 teleras, solamente un (1) bloque de dimensiones 4x10x3 y tres (3) teleras de dimensiones 2x10x3, corresponde a producto forestal de la especie Samán (*Phithecellobium samán*), que no está amparado por el respectivo salvoconducto de movilización.

Que mediante Resolución 0730 No. 000694 de fecha 16 de septiembre de 2013, se impuso una medida preventiva al señor Miguel Antonio Villegas Gallego, consistente en el decomiso preventivo de los siguientes productos forestales: UN (1) bloque de dimensiones de 4x10x3 y TRES (3) teleras de dimensiones 2x10x3 de la especie Samán (*Phithecellobium samán*), los cuales quedaron ubicados en la sede de la Dirección Ambiental Regional Centro Norte de la CVC, en la ciudad de Tuluá.

Que mediante Auto de fecha 17 de septiembre de 2013 se formularon cargos MIGUEL ANTONIO VILLEGAS GALLEGO identificado con cedula de ciudadanía N° 16.356.232 expedida en Tuluá (Valle), el cual fue notificado personalmente en fecha septiembre 26 de 2013.

Que en oficio radicado en fecha septiembre 4 de 2013 con N° 58362, el señor Miguel Antonio Villegas Gallego, solicitó un perito de calidad para la verificación de la especie de madera que se compró con salvoconducto de especies Chanú y Chaquiro.

Que mediante oficio 0731-58362-04-2013 de fecha septiembre 18 de 2013, en respuesta al oficio radicado con N° 58362 en fecha septiembre 4 de 2013, se verifica que de los nueve (9) bloques, treinta y dos (32) vigas y doce (12) teleras, solamente un (1) bloque de dimensiones 4x10x3 y tres (3) teleras de dimensiones 2x10x3, corresponden a producto forestal de la especie Samán (*Phithecellobium samán*), que no está amparado por el respectivo salvoconducto de movilización. La Dirección Ambiental Regional Centro Norte de la CVC, determinó abrir expediente de trámite de proceso sancionatorio.

Que en escrito de fecha octubre 3 de 2013 radicado con No. 041, el señor Miguel Antonio Villegas presentó descargos manifestando que la madera de la especie Caimito que estaba en el depósito y que fue decomisada está amparada con salvoconducto No. 1222291 de fecha agosto 17 de 2013, el cual adjunto copia, es similar a las características del samán; que por lo tanto no era la intención comercializar este producto sin salvoconducto, que es la primera vez que le ocurre, y que el libro de registro aparecen los respectivos salvoconductos.

Que mediante Auto de fecha 11 de Agosto de 2014, la Directora Territorial de la Dirección Ambiental Regional Centro Norte de la Corporación Autónoma Regional del Valle del Cauca – CVC, ordenó el cierre de la investigación y proceder a la calificación de la falta, que obra en el expediente No. 0731-039-002-041-2013.

“DESCRIPCIÓN Y CARACTERÍSTICAS DE LA INFRACCIÓN.

Movilización de (1) bloque de dimensiones 4x10x3 y tres (3) teleras de dimensiones 2x10x3, corresponden a producto forestal de la especie Samán (*Phithecellobium samán*) sin el respectivo salvoconducto. Con esta conducta se han violado presuntamente las siguientes normas, en lo pertinente: Decreto Ley 2811 de 1974 “Código Nacional de Recursos Naturales Renovables y de Protección al Medio Ambiente”, Parte VIII, Título III, Capítulo II. Decreto reglamentario 1791 de 1996 (Régimen de Aprovechamiento Forestal), Capítulo VI, Artículo 23. Acuerdo CVC No. 18 de junio 16 de 1998 (Estatuto de Bosques y Flora Silvestre del Valle del Cauca), Capítulo VI, Artículos 23; Capítulo XV, Artículos 82 y 93, literal a y c.

DESCRIPCIÓN DE IMPACTOS AMBIENTALES

El efecto en el área donde se cometió la infracción es la pérdida de cobertura forestal, desequilibrio de las relaciones ecológicas del bosque. El efecto es reversible permitiendo su recuperación en el tiempo.

IDENTIFICACION DE AGRAVANTES Y ATENUANTES.

No se encuentran circunstancias que se puedan considerar como agravantes o atenuantes.

ANÁLISIS DE LOS DESCARGOS Y DE LAS PRUEBAS ALLEGADAS AL PROCESO

En oficio radicado en fecha septiembre 4 de 2013 con N° 58362, el señor Miguel Antonio Villegas Gallego, solicita un perito de calidad para verificar la especie de la madera incautada y que, según el señor compro con salvoconducto para las especies chanúl y chaquiro.

En oficio radicado en fecha octubre 3 de 2013 con N° 041 – 2013, el señor Miguel Antonio Villegas Gallego, expone en los descargos que como propietario del establecimiento de comercio MADERAS BUENAVENTURA, la madera decomisada está amparada con salvoconducto N° 1222291 de fecha 17 de agosto de 2013, para la especie Caimito que, es de características similares al Samán

La copia del salvoconducto presentado por la policía nacional y por el señor en mención, corresponde al N° 1222291 para la especie caimito, 11.55 m³; situación que, no corresponde a la solicitud realizada para el peritaje y verificación de la especie chanúl y chaquiro.

Por lo anteriormente descrito, el producto forestal, que corresponde a (1) bloque de dimensiones 4x10x3 y tres (3) teleras de dimensiones 2x10x3, de la especie Samán (*Phithecellobium samán*), no contaba con el respectivo salvoconducto de movilización, incumpliendo lo dispuesto en la normatividad ambiental

ANÁLISIS JURIDICO Y CONSIDERACIONES.

En el Artículo 79 de la Constitución Política de Colombia consagro que todas las personas tienen derecho a disfrutar de un medio ambiente sano, igualmente consagro la obligación del Estado de garantizar dicho derecho y que por lo tanto debería proteger la diversidad e integridad del ambiente, así como la planificación para regular el uso de los recursos naturales y el medio ambiente, además de prevenir y controlar los factores de deterioro ambiental, imponer las sanciones legales y exigir la reparación de los daños causados.

Es así que, con base en lo dispuesto en la Ley 99 de diciembre 22 de 1993 y las demás normas reglamentarias, la Corporación Autónoma del Valle del Cauca –CVC, ejercerá la función de máxima autoridad ambiental en el área de su jurisdicción y por lo tanto podrá imponer y ejecutar, a prevención y sin perjuicio de las competencias atribuidas por la Ley a otras autoridades, las medidas de policía y las sanciones previstas en la misma Ley, en caso de violación de las normas de protección ambiental y de manejo de los recursos naturales renovables.

El Acuerdo CVC No. 18 del 16 de junio de 1998 (Estatuto de Bosques y Flora Silvestre del Valle del Cauca), dispone:

“Artículo 82. Todo producto forestal primario, o de la flora silvestre, que entre, salga o se movilice en el territorio nacional, debe contar con un salvoconducto que ampare su movilización desde el lugar de aprovechamiento hasta los sitios de transformación, industrialización o comercialización, o desde el puerto de ingreso al país, hasta su destino final.

Artículo 93. Se consideran infracciones contra los aprovechamientos y movilizaciones forestales y de la flora silvestre los siguientes: a)... Aprovechamientos sin el respectivo permiso o autorización. b)... c). Movilización sin el respectivo salvoconducto de movilización o removilización. d)... e).... (Parágrafo 1, 2, 3, 4.-...). Las infracciones contempladas en este artículo serán motivo de decomiso preventivo y/o definitivo según el caso sin perjuicio de las otras sanciones a que hubiere lugar. Para efecto de la aplicación de las sanciones a que haya lugar en relación con la movilización de productos forestales se tendrá en cuenta el criterio sin salvoconducto y sin permiso de aprovechamiento, decomiso preventivo de producto.

Con base en los aspectos anteriormente descritos, se puede deducir que el señor MIGUEL ANTONIO VILLEGAS GALLEGOS, no cuenta con permiso de aprovechamiento forestal, ni salvoconducto para adelantar la movilización del producto forestal, sin embargo, movilizó un (1) bloque de dimensiones 4x10x3 y tres (3) teleras de dimensiones 2x10x3, de la especie Samán (*Phithecellobium samán*), sin el respectivo salvoconducto, razón por la cual, se le realizó la incautación preventiva del producto forestal y que el documento presentado amparaba una especie diferente.

CALIFICACIÓN DE LA FALTA.

Una vez analizados los hechos, se concluye que los productos forestales decomisados preventivamente, un (1) bloque de dimensiones 4x10x3 y tres (3) teleras de dimensiones 2x10x3, de la especie Samán (*Phithecellobium samán*), no contaban

con autorización o salvoconducto de movilización expedido por la autoridad ambiental, no se logró determinar su procedencia legal.

Que se debe ordenar el decomiso definitivo de los productos forestales un (1) bloque de dimensiones 4x10x3 y tres (3) teleras de dimensiones 2x10x3, de la especie Samán (Phithecellobium samán) decomisadas preventivamente al señor Miguel Antonio Villegas Gallego, de conformidad con lo dispuesto en el Capítulo VI, en concordancia con el Capítulo XV del Acuerdo CVC No. 18 del 16 de junio de 1998, por tratarse de la movilización de productos forestales sin salvoconducto."

Que en virtud de lo anteriormente expuesto, la Directora Territorial de la Dirección Ambiental Regional Centro Norte, de la CORPORACIÓN AUTÓNOMA REGIONAL DEL VALLE DEL CAUCA – CVC,

R E S U E L V E:

ARTICULO PRIMERO: LEVANTAR la medida preventiva por la cual se ordenó el decomiso preventivo de un (1) bloque de dimensiones 4x10x3 y tres (3) teleras de dimensiones 2x10x3, de la especie Samán (Phithecellobium samán) mediante Resolución 0730 No. 000694 del 16 de septiembre de 2013.

ARTICULO SEGUNDO: Declarar responsable de los cargos imputados al señor MIGUEL ANTONIO VILLEGAS GALLEGO, identificado con cedula de ciudadanía N° 16.356.232 de Tuluá (Valle) y en consecuencia se ordena el decomiso definitivo de un (1) bloque de dimensiones 4x10x3 y tres (3) teleras de dimensiones 2x10x3, de la especie Samán (Phithecellobium samán) decomisados preventivamente, de conformidad con los considerandos anteriores.

ARTICULO TERCERO: De conformidad con lo dispuesto en el Artículo 47 de la Ley 1333 de 2009, los productos forestales decomisados quedan a disposición de la CVC, quién definirá el destino final de estos, los cuales se encuentran ubicados en las instalaciones de la oficina de la Dirección Ambiental Regional Centro Norte de la CVC, de la ciudad de Tuluá.

ARTICULO CUARTO: Notifíquese la presente Resolución personalmente o por medio de aviso, al señor MIGUEL ANTONIO VILLEGAS GALLEGO.

ARTICULO QUINTO: PUBLICAR el presente acto administrativo de conformidad con lo dispuesto en el artículo 71 de la Ley 99 de 1993.

ARTICULO SEXTO: Contra la presente Resolución proceden por la vía gubernativa los recursos de reposición y subsidiario de apelación de los cuales deberá hacerse uso en la diligencia de notificación personal, o dentro de los diez (10) días siguientes a ella, o a la notificación por aviso, o al vencimiento del término de publicación, según el caso.

Dado en Tuluá a

NOTIFÍQUESE, PUBLÍQUESE Y CÚMPLASE

PAULA ANDREA SOTO QUINTERO
Directora Territorial DAR Centro Norte

Proyectó y elaboró: Ing. Jenny Paola Caviades Pacheco - Contratista

Revisó: Ing. Jose Jesus Perez G., Coord. Proceso Administración de los Recursos Naturales y Uso del Territorio
Abogado Edinson Diosa, Profesional Especializado – Apoyo Jurídico

RESOLUCION 0730 No. 000684 DE 2014

(27 AGOSTO 2014)

“POR LA CUAL SE IMPONE UNA MULTA A LA SOCIEDAD ARISOL S.A.S.”

La Directora Territorial de la Dirección Ambiental Regional Centro Norte, de la CORPORACIÓN AUTÓNOMA REGIONAL DEL VALLE DEL CAUCA – CVC, en ejercicio de sus facultades legales y reglamentarias contenidas en el Decreto Ley 2811 de 1974, Ley 99 de 1993, Ley 1333 de julio 21 de 2009, y en especial a lo dispuesto en los Acuerdos CD 20 y 21 del 21 de mayo de 2005 y la Resolución DG 498 de julio 22 de 2005, y

CONSIDERANDO:

SITUACION FACTICA

Que mediante Resolución 0100 No. 0730 - 0681 de noviembre 25 de 2009, la Corporación Autónoma Regional del Valle del Cauca –CVC-, modificó la Licencia Ambiental que había sido otorgada a la Empresa ARISOL S.A.S. con NIT 890.329.203-1 mediante Resolución DG No. 579 de octubre 4 de 2001, igualmente levantó la suspensión que había sido impuesta a ARISOL S.A.S., mediante comunicación No. 071-05-867 de 2008.

Que la Resolución 0100 No. 0730 – 0681 de noviembre 25 de 2009, fue notificada personalmente al representante legal de la sociedad ARISOL S.A.S., señor Ricardo Solís, el día 27 de noviembre de 2009; a los señores Javier Cárdenas Gil, Luis Enrique Bravo Guzmán, el día 9 de diciembre de 2009 y por edicto fijado el día 14 de diciembre y desfijado el 4 de enero de 2010 se notificó a los señores Julián Esteban Ríos y al Abogado Raúl Céspedes Riobó, Apoderado Especial del señor Israel Leyva Patiño.

Que el representante legal de la Sociedad ARISOL S.A.S., no interpuso recursos contra la mencionada resolución, mientras que el señor Israel Leyva Patiño por medio de apoderado interpuso el recurso de reposición.

Que de acuerdo con los informes de visita de fecha enero 15 y febrero 3 de 2010 presentados por funcionarios del proceso Administración de los Recursos Naturales y Uso del Territorio de la DAR Centro Norte de la CVC, en recorrido de control ambiental dan cuenta de la iniciación de las actividades de explotación de material de construcción sobre el Río Barragán a la altura del predio Jamaica, de la empresa ARISOL S.A.S., conforme a la Licencia Ambiental modificada mediante la Resolución 0681 de 25 de noviembre de 2009.

Que mediante derecho de petición radicado en la DAR Centro Norte de la CVC en fecha 5 de febrero de 2010, el señor Israel Leyva Patiño, Presidente de la Asociación de areneros y balasteros del Alambrado, también puso en conocimiento de la CVC sobre el inicio de las labores de explotación de material de arrastre por parte de la empresa ARISOL S.A.S., sin que la Resolución 0100-681 del 25 de noviembre de 2009 estuviera en firme.

LA MEDIDA PREVENTIVA

Que en fecha 11 de febrero de 2010, un funcionario del Proceso Administración de los Recursos Naturales y Uso del Territorio de la DAR Centro Norte de la CVC, teniendo en cuenta que el acto administrativo por medio del cual se modificó la licencia ambiental, todavía no se encontraba en firme, procedió a suspender la explotación del material sobre el Río Barragán, a la altura del predio Jamaica, a la empresa ARISOL S.A.S., orden que se acató de inmediato.

Que mediante Resolución 0300 No. 0730 – 000123 del 18 de febrero de 2010, se legalizó la suspensión en el sentido de imponer a la sociedad ARISOL S.A.S., con NIT 890.329203-1 una medida preventiva consistente en “SUSPENDER de manera inmediata la explotación de materiales de construcción (materiales de arrastre) del Río Barragán, a la altura del predio Hacienda Jamaica, jurisdicción de los municipios de Calarcá y Caicedonia, en los departamentos del Quindío y Valle del Cauca, por haberse iniciado a ejercer la actividad minera licenciada ambientalmente por la CVC por medio de la resolución 0100 No. 0730-0681 del 25 de noviembre de 2009 que modificó la licencia ambiental, estando los efectos jurídicos de esta resolución suspendidos, por haberse interpuesto recursos en la vía gubernativa por una de las partes del proceso.

Que mediante comunicación radicada en la DAR Centro Norte de la CVC el día 11 de marzo de 2010, los señores Israel Leyva Patiño, Javier Cárdenas Gil y Uriel Márquez Vera, el primero en su calidad de Presidente de la Asociación de Areneros y Balasteros del Alambrado, el segundo en su calidad de Presidente de la Asociación Sindical de Areneros del Quindío y el tercero a título personal, solicitaron ser tenidos en cuenta como terceros intervinientes en la investigación que se adelanta en este caso.

Que mediante Resolución 0100 No. 0730-0196-2010 de abril 26 de 2010 se resolvió el recurso de reposición interpuesto por el Abogado Raúl Céspedes Riobó, en la cual se decidió no reponer en ningún sentido y confirmar la resolución 0100 No. 0730-0681 del 25 de noviembre de 2009.

Que por haber quedado en firme la Resolución 0100 No. 0730-0681 del 25 de noviembre de 2009, se resolvió levantar la medida preventiva impuesta mediante Resolución 0300 No. 0730-000123 de febrero 18 de 2010 a la sociedad ARISOL S.A.S, por haber desaparecido las causas que dieron origen a la medida de suspensión, sin perjuicio de continuar con el proceso sancionatorio.

Que en fecha abril 29 de 2010 se radicó en la DAR centro Norte de la CVC Tuluá, el memorando No. 0100-027123-2010(03) de fecha abril 21 de 2010, donde se remite la comunicación de los señores Israel Leyva, Gutemberg Cárdenas y Julian Ríos, donde adjuntan copia del plano de fecha 13-04 de 2010 elaborado por el Topógrafo Diego Fernando Sicua, quien se identifica con la matrícula profesional 01-12306 C.P.N.T., para que obre dentro del expediente del trámite de modificación de la licencia ambiental Arisol, licencia 579 de 2001. En la comunicación manifiestan que gran parte de la explotación realizada por la firma Arisol durante el periodo comprendido entre el 6 de enero y el 11 de febrero de 2010 se desarrolló por fuera de la poligonal concedida.

Que mediante oficio 0731-0600-2010 de mayo 3 de 2010, la Dirección Ambiental Regional Centro Norte de la CVC contestó a los señores Israel Leyva, Gutemberg Cárdenas y Julian Ríos, en el sentido que el plano enviado no es posible tenerlo en cuenta en el trámite de la modificación de la licencia ambiental, puesto que dicha licencia se modificó mediante resolución 0100 No. 0730-0681 de 25 de noviembre de 2009 y que a esa fecha ya se encontraba en firme por haberse resuelto el recurso de reposición interpuesto. También se les comunico que no obstante dicho plano se adjuntaría al proceso sancionatorio que se adelanta contra ARISOL S.A.S.

Que en fecha junio 10 de 2010, el ingeniero Geólogo Juan Guillermo Arango de la CVC, presentó el informe de visita al predio Jamaica, vereda Montegrande, Planta de Beneficio y polígono de explotación de materiales de arrastre en el Río Barragán de la Empresa ARISOL S.A.S. (Folios 93 a 99). Según el informe, el objeto del análisis fue, evaluar la información de las mediciones tomadas con GPS el día 02 de mayo de 2010 para insumar evidencias dentro del proceso de investigación que se adelanta en la DAR Centro Norte de la Corporación, para verificar el área o polígono donde la empresa ARISOL S.A.S. realizó entre el 6 de enero y 11 de febrero de 2010, explotación de materiales de arrastre en el río Barragán sin la debida autorización.

Que el mencionado informe de visita se transcribe lo siguiente:

“Conclusiones:

De acuerdo a los planos anexo, se aprecia que hay un desfase entre las líneas que demarcan el polígono y la actividad de explotación realizada por ARISOL S.A.S., indicando este que se salió parcialmente del mismo.

De acuerdo al análisis del cuadro 2, existe un desfase importante entre las coordenadas del polígono otorgado por la entidad minera y las mediciones realizadas por quien realiza este informe; lo anterior en referencia al sector del polígono indicado en dicho cuadro, ya que se encontró coincidencia en las demás partes del polígono.

De acuerdo al análisis del cuadro 3, se puede evidenciar explotación por fuera del polígono con las áreas definidas en dicho cuadro.

Recomendaciones:

- Esperar la medición a realizar por parte del Ingeominas – Grupo de Trabajo Regional Cali, visita a realizar el día martes 4 de mayo, para que esta determine si la explotación considerada se realizó por fuera del polígono asignado a la empresa ARISOL S.A.S.*
- Una vez se tenga información confiable de las mediciones del caso, actuar en concordancia con las competencias de la CVC para el proceso sancionatorio que se adelanta en la DAR Centro Norte”.*

Que mediante oficio 0731-0897-2010 de julio 07 de 2010, el Director de la DAR Centro Norte de la CVC, solicitó a la Coordinadora del Grupo Regional Cali de INGEOMINAS, los resultados de las mediciones realizadas por los funcionarios de esa institución a la explotación minera de ARISOL S.A.S., el día 4 de mayo de 2010.

Que en fecha agosto 06 de 2010, se recibió en la DAR Centro Norte de la CVC, el oficio 20104290014391 de fecha 03-08-2010, de INGEOMINAS, donde remite lo solicitado por la CVC, consistente en el informe GTRC-0033-2010 “INFORME DE VISITA TECNICA DE SEGUIMIENTO Y CONTROL REALIZADA AL AREA DEL CONTRATO DE CONCESION No. 20561.

De dicho informe se transcribe lo siguiente:

“6. CONCLUSIONES

De acuerdo a la visita realizada al área del título minero 20561, a nombre de la sociedad titular ARISOL S.A.S., se concluye que:

6.1. A la fecha de la visita no se encontró en el área del título minero el desarrollo de actividad de explotación, toda vez que ésta fuera suspendida por la Autoridad Ambiental a partir del 11 de febrero de 2010, debido a aspectos jurídicos a dicha fecha se encontraban aún pendientes por resolver.

6.2. Una vez revisado el amojonamiento existente en el área, se establece que los mojones de concreto que demarcan los vértices 3 y 7 se encuentran por fuera del área otorgada dentro de la concesión para mediana minería 20561.

6.3. Los mojones ubicados en los vértices 4, 5 y 6 se encuentran ubicados dentro del área del polígono, por lo tanto su posición no concuerda con las coordenadas del título minero.

6.4. La sociedad titular ha explotado por fuera del polígono otorgado en la concesión 20561, un total de 2061,659 M2, lo cual equivale a un volumen de material explotado de 3092,488 M3.

6.5. Las piscinas de explotación observadas durante el recorrido y las cuales fueron georeferenciadas se encuentran ubicadas dentro del área del título minero 20561.

6.6. En el área del título minero al momento de la visita en el patio de acopio se encontró mineral acumulado producto de la explotación realizada por la sociedad titular durante los meses de enero y febrero del año 2010, de acuerdo a lo manifestado por el representante legal de la sociedad titular, para este periodo la resolución de licenciamiento se encontraban suspendidas, por

haberse interpuesto un recurso de reposición contra la resolución 0100 No. 0730-0681 del 25 de noviembre del 2009, que modifica la licencia ambiental. Por tal razón la sociedad titular debió suspender el desarrollo de la explotación.

6.7. La Autoridad Ambiental mediante Resolución 0300 No. 0730-000311 del 6 de mayo del 2010, levantó la medida preventiva impuesta mediante la resolución 0300 No. 0730-000123 de febrero 18 de 2010, medida que consiste en lo siguiente: "SUSPENDER de manera inmediata la explotación de materiales de construcción (Materiales de Arrastre) del río Barragán a la altura del predio denominado Hacienda Jamaica, jurisdicción del municipio de Calarcá y Caicedonia, en los departamentos del Quindío y Valle del Cauca en la cual la CVC – al sociedad ARISOL S.A.S.

6.8. Durante el recorrido no se evidencian el impacto generado por la explotación, en algunos de los sectores explotados en los cuales se pueden observar las barras de protección a la misma cota del cauce activo del río.

7. RECOMENDACIONES

7.1. Requerir a la sociedad titular el levantamiento topográfico actualizado del amojonamiento del área, a fin de que los mojones en concreto queden en posición que concuerda con las coordenadas del título minero.

7.2. Teniendo en cuenta que la Corporación Autónoma Regional del Valle del Cauca – CVC, mediante Resolución 0300 No. 0730-000311 del 6 de mayo del 2010, levanta una medida preventiva impuesta a la sociedad ARISOL S.A.S., esta debe suspender actividades por fuera del área, toda vez que en los sectores de explotación 1 y 3, la sociedad titular ha realizado una extracción de 3092,488 M3, por fuera del área del polígono otorgado para tal fin.

7.3. Recordar a la sociedad titular que la explotación se debe realizar de manera racional acorde con lo establecido en el Programa de Trabajos e Inversiones PTI y cumplir con las normas establecidas en el decreto 2222 de 1993.

7.4. Tener actualizados los planos topográficos en los cuales se indique los sectores explotados. (...) (FDO). GLORIA AMPARO ROJAS ORTEGA – Ingeniera de Minas – (FDO ORLANDO DE JESUS LARGO – Técnico Profesional en Minas"

Que teniendo en cuenta el Informe del Geólogo Juan Guillermo Arango, funcionario de la CVC, de fecha 10 de junio de 2010 y el Informe GTRC – 0033-2010 de junio 9 de 2010 expedido por INGEOMINAS, se concluye la presunta infracción a las normas de protección ambiental cometida por la Empresa ARISOL S.A.S., al explotar material de construcción (Material de Arrastre) parcialmente fuera del área del título minero 20561, en un área total de 2061,659 M2, lo que equivale a un volumen de material explotado de 3092,488 M3, entre el 15 de enero y el 3 de febrero de 2010, sin que el acto administrativo (Resolución 0100 No. 0730-0681 de noviembre 25 de 2009) que modificó la licencia ambiental (Resolución No. DG 579 de 2001) y levantó la suspensión, estuviera en firme.

FUNDAMENTOS DE DERECHO

La Constitución Política, en relación con la protección del medio ambiente, contiene entre otras disposiciones, que es obligación del Estado y de las personas, proteger las riquezas culturales y naturales de la Nación (Art. 8º); corresponde al Estado organizar, dirigir y reglamentar la prestación de servicios de saneamiento ambiental conforme a los principios de eficiencia, universalidad y solidaridad (Art. 49); la propiedad privada tiene una función ecológica (Art. 58); la ley regulará las acciones populares para la protección de los derechos e intereses colectivos relacionados con el ambiente (Art. 88); es deber de la persona y del ciudadano proteger los recursos culturales y naturales del país y velar por la conservación de un ambiente sano (Art. 95).

El Artículo 79 de la C.P. establece, que todas las personas tienen derecho a gozar de un ambiente sano, y que es deber del Estado proteger la diversidad e integridad del ambiente, conservar las áreas de especial importancia ecológica y fomentar la educación para el logro de estos fines." De otra parte, el artículo 80 de la misma Carta Política señala, que le corresponde al Estado planificar el manejo y aprovechamiento de los recursos naturales para garantizar su desarrollo sostenible, su conservación, restauración o sustitución, previniendo y controlando los factores de deterioro ambiental, imponiendo sanciones legales y exigiendo la reparación de los daños causados, así mismo, cooperando con otras naciones en la protección de los ecosistemas situados en las zonas fronterizas.

Que al expedirse la Ley 99 de diciembre 22 de 1993, se dispuso que las Corporaciones Autónomas Regionales ejercerán la función de máxima autoridad ambiental en el área de su jurisdicción y por lo tanto podrán imponer y ejecutar, a prevención y sin perjuicio de las competencias atribuidas por la ley a otras autoridades, las medidas de policía y las sanciones previstas en la misma ley en caso de violación de las normas de protección ambiental y de manejo de los recursos naturales renovables, y exigir, con sujeción a las regulaciones pertinentes, la reparación de los daños, acorde con lo establecido en el Artículo 31 numeral 17 de la mencionada ley. De otra parte la Ley 1333 de 2009, dispuso en su artículo primero que: "El Estado es el titular de la potestad sancionatoria en materia ambiental y la ejerce sin perjuicio de las competencias legales de otras autoridades a través del Ministerio de Ambiente, Vivienda y Desarrollo Territorial, las Corporaciones Autónomas Regionales, las de Desarrollo Sostenible, las Unidades Ambientales de los grandes centros urbanos a que se refiere el artículo 66 de la Ley 99 de 1993, los establecimientos públicos ambientales a que se refiere el artículo 13 de la Ley 768 de 2002 y la Unidad Administrativa Especial del Sistema de Parques Nacionales Naturales, UAESPNN, de conformidad con las competencias establecidas por la ley y los reglamentos.

Igualmente la misma Ley 1333 de 2009 en su artículo 5º, considera como infracción en materia ambiental toda acción u omisión que constituya violación de las normas contenidas en el Código de Recursos Naturales Renovables, Decreto-ley 2811 de 1974, en la

Ley 99 de 1993, en la Ley 165 de 1994 y en las demás disposiciones ambientales vigentes en que las sustituyan o modifiquen y en los actos administrativos emanados de la autoridad ambiental competente. Será también constitutivo de infracción ambiental la comisión de un daño al medio ambiente, con las mismas condiciones que para configurar la responsabilidad civil extracontractual establece el Código Civil y la legislación complementaria, a saber: El daño, el hecho generador con culpa o dolo y el vínculo causal entre los dos. Cuando estos elementos se configuren darán lugar a una sanción administrativa ambiental, sin perjuicio de la responsabilidad que para terceros pueda generar el hecho en materia civil.

Manifiesta igualmente en el párrafo 1º que en las infracciones ambientales se presume la culpa o dolo del infractor, quien tendrá a su cargo desvirtuarla. En el párrafo 2º dispone que el infractor será responsable ante terceros de la reparación de los daños y perjuicios causados por su acción u omisión.

Por lo anterior, la Corporación Autónoma Regional del Valle del Cauca –CVC-, es competente para ejercer la potestad sancionatoria administrativa en materia ambiental en el área de su jurisdicción que comprende el Departamento del Valle del Cauca, cuando se cometa por parte de personas naturales o jurídicas o de derecho público alguna infracción ambiental o daño a los recursos naturales y al medio ambiente, y por lo tanto debe aplicar el proceso sancionatorio contemplado en la ley 1333 de 2009, cuando a ello hubiere lugar.

EL PROCESO SANCIONATORIO

Que la Ley 1333 en su artículo 18, establece: *“Iniciación del procedimiento sancionatorio. El procedimiento sancionatorio se adelantará de oficio, a petición de parte o como consecuencia de haberse impuesto una medida preventiva mediante acto administrativo motivado, que se notificará personalmente conforme a lo dispuesto en el Código Contencioso Administrativo, el cual dispondrá el inicio del procedimiento sancionatorio para verificar los hechos u omisiones constitutivas de infracción a las normas ambientales. En casos de flagrancia o confesión se procederá a recibir descargos”.*

Que mediante Auto No. 000235 de abril 5 de 2010 se dispuso por parte de la Dirección Ambiental Regional Centro Norte de la CVC, iniciar el procedimiento sancionatorio a la Empresa ARISOL S.A.S., con el fin de verificar los hechos u omisiones constitutivas de infracción a normas de protección ambiental, de conformidad con lo expuesto en la parte motiva del mencionado auto. En este mismo auto se reconoció como terceros intervinientes a los ciudadanos Israel Leyva Patiño, en su calidad de presidente de la Asociación de Areneros y Balasteros del Alambrado; al señor Javier Cárdenas Gil, en su calidad de Presidente de la Asociación Sindical de Areneros del Quindío, y al señor Uriel Márquez Vera, quien actúa a título personal. Dicho auto fue notificado personalmente al representante legal de ARISOL S.A.S., el día 28 de abril de 2010 y se le comunicó a los terceros intervinientes mediante oficio 0731-0441-2010 de abril 9 de 2010.

Que mediante oficio 0731-0440-2010 de abril 9 de 2010, la Dirección Ambiental Regional Centro Norte de la CVC remitió copia del Auto de Inicio del proceso sancionatorio, a la Procuraduría Delegada para Asuntos Agrarios y Ambientales del Departamento del Valle del Cauca, en cumplimiento del artículo 56 de la ley 1333 de 2011, el cual en el inciso tercero, dispone: *“Las autoridades que adelanten procesos sancionatorios ambientales deberán comunicar a los Procuradores Judiciales Ambientales y Agrarios los autos de apertura y terminación de los procesos sancionatorios ambientales”.*

FORMULACION DE CARGOS

Que la ley 1333 de 2009, en su artículo 24, dispuso lo siguiente: *“Formulación de cargos. Cuando exista mérito para continuar con la investigación, la autoridad ambiental competente, mediante acto administrativo debidamente motivado, procederá a formular cargos contra el presunto infractor de la normatividad ambiental o causante del daño ambiental. En el pliego de cargos deben estar expresamente consagradas las acciones u omisiones que constituyen la infracción e individualizadas las normas ambientales que se estiman violadas o el daño causado. El acto administrativo que contenga el pliego de cargos deberá ser notificado al presunto infractor en forma personal o mediante edicto. Si la autoridad ambiental no cuenta con un medio eficaz para efectuar la notificación personal dentro de los cinco (5) días siguientes a la formulación del pliego de cargos, procederá de acuerdo con el procedimiento consagrado en el artículo 44 del Código Contencioso Administrativo. El edicto permanecerá fijado en la Secretaría Legal o la dependencia que haga sus veces en la respectiva entidad por el término de cinco (5) días calendario. Si el presunto infractor se presentare a notificarse personalmente dentro del término de fijación del edicto, se le entregará copia simple del acto administrativo, se dejará constancia de dicha situación en el expediente y el edicto se mantendrá fijado hasta el vencimiento del término anterior. Este último aspecto deberá ser cumplido para todos los efectos en que se efectúe notificación por edicto dentro del proceso sancionatorio ambiental. Para todos los efectos, el recurso de reposición dentro del procedimiento sancionatorio ambiental se concederá en el efecto devolutivo”.* (Subrayas fuera del texto legal).

En tal sentido, mediante Auto No. 000460 de fecha mayo 27 de 2011, se formuló el pliego de cargos, a la sociedad ARISOL S.A.S., en el cual, entre otros aspectos se encuentra expresamente individualizada la norma presuntamente violada, como lo es el artículo 49 de la Ley 99 de 1993, el literal b, numeral 1 del artículo 9 del Decreto 1220 de 2005, el oficio 0731-05-867-2008 de agosto 14 de 2008, mediante el cual se suspendieron las actividades de explotación hasta que se obtuviera la modificación de la licencia ambiental, igualmente los informes de visita que se constituyen como las pruebas con que la autoridad ambiental cuenta para formular el cargo por acción y omisión así como por el aprovechamiento de material de arrastre del río Barragán incumpliendo lo dispuesto en las normas, así: *“1. Aprovechamiento de materiales de construcción (Materiales de arrastre), en el río Barragán, a la altura del predio Jamaica, Jurisdicción del municipio de Caicedonia, Valle del Cauca, entre los días 15 de enero de 2010 y 3 de febrero de 2010, sin que el acto administrativo (Resolución 0100 No. 0730-0681 de noviembre 25 de 2009) que modificó la licencia*

ambiental (Resolución No. DG 579 de 2001) y levantaba la suspensión, estuviera en firme. 2. Explotación de material de construcción (Material de Arrastre) parcialmente fuera del área del título minero 20561, en un área total de 2061,659 M2, lo que equivale a un volumen de material explotado de 3092,488 M3, entre el 15 de enero y el 3 de febrero de 2010, sin licencia ambiental.”

LOS DESCARGOS

Que la Ley 1333 de 2009, en su artículo 25, dispuso lo siguiente: “Descargos. Dentro de los diez días hábiles siguientes a la notificación del pliego de cargos al presunto infractor este, directamente o mediante apoderado debidamente constituido, podrá presentar descargos por escrito y aportar o solicitar la práctica de las pruebas que estime pertinentes y que sean conducentes.

Parágrafo. Los gastos que ocasione la práctica de una prueba serán a cargo de quien la solicite”.

El pliego de cargos fue notificado en fecha 22 de junio de 2011 al señor Ricardo Solís Arias en su condición de representante legal de la Sociedad ARISOL S.A.S.

Que en escrito radicado en fecha 8 de julio de 2011 con No. 2423, y dentro del término legal, el señor Ricardo Solís Arias, obrando en su condición de Representante Legal de la Sociedad ARISOL S.A.S., presentó descargos, los cuales reposan en el expediente No. 0731-039-004-028-2010 y que se encuentran entre el folio 129 y el 145; dichos descargos se resumen de la siguiente manera:

“Al cargo No. 1 “Aprovechamiento de materiales de construcción (Materiales de arrastre), en el Río Barragán, a la altura del predio Jamaica, Jurisdicción del municipio de Caicedonia, Valle del Cauca, entre los días 15 de enero de 2010 y 3 de febrero de 2010, sin que el acto administrativo (Resolución 0100 No. 0730-0681 de noviembre 25 de 2009) que modificó la licencia ambiental (Resolución No. DG 579 de 2001) y levantaba la suspensión, estuviera en firme”.

Con el fin de responder el cargo No. 1 se hace necesario consignar algunos aspectos para tener una mayor claridad al respecto.

La CVC mediante Resolución DG No. 579 de octubre 4 de 2001 otorgó la licencia ambiental a la empresa Arisol S.A.S.

Por la Resolución 0100 No. 0730-0681 de noviembre 25 de 2009 modificó la Licencia Ambiental anterior y levantó la suspensión que le había sido impuesta en comunicación No. 071-05-867 de 2008.

El día 3 de Diciembre de 2009 la empresa Arisol informó a la CVC DAR Centro Norte el inicio de las actividades mineras después de haberse notificado de la resolución que modificó la licencia ambiental y levantó la suspensión.

En relación con el cargo No. 1, procedo a responder lo que al respecto allí se me formula, de la siguiente manera:

La firma Arisol S.A.S., inició sus labores de explotación el día 12 de enero de 2010, después de haberme notificado legalmente de la Resolución 0100 No. 0730-0681 de noviembre 25 de 2009, por la cual se modifica la Licencia Ambiental que nos había sido otorgada en el año 2001 y en cuyo artículo 2º en el inciso 9º se dispuso que el concesionario deberá informar oportunamente a la DAR Centro Norte el día en que iniciará y terminará las labores para efectos de control y seguimiento, requisito previo para poder iniciar la explotación.

En cumplimiento de lo anterior, la empresa Arisol S.A.S., informó por escrito, como se indicó anteriormente, a la CVC DAR Centro Norte, el día 3 de diciembre de 2009, el inicio de las actividades mineras.

De la misma manera, en cumplimiento de lo dispuesto en el inciso 4º del Artículo 2º radique en la CVC DAR centro Norte el 4 de Enero de 2010 la información de actualización topográfica, amojonamiento y cálculo de reservas de los depósitos a explotar.

La CVC realizó el 15 de enero de 2010 visita de seguimiento y control, donde verifica las actividades mineras.

Durante todo este tiempo hasta el 11 de febrero de 2010, la CVC no respondió el oficio relacionado con la información dada de que las actividades se iniciarían el 12 de enero de 2010. Tampoco se me informó en las visitas que se practicaron, que la resolución, que para mí estaba vigente, tenía un recurso de reposición interpuesto por terceros intervinientes. Solo el día 11 de febrero de 2010, cuando se realizó una nueva visita de seguimiento y control se ordena la suspensión de la explotación minera hasta tanto se resuelva el recurso de reposición interpuesto por los areneros, suspensión de la explotación del material sobre el Río Barragán, que se acató de inmediato, tal y como ustedes mismos lo consignan en el inciso quinto del considerando que forma parte del Auto de formulación de cargos.

El 18 de febrero de 2010 la CVC realizó una visita de seguimiento y control donde informa que no se encuentra ninguna anomalía en cuanto a las obligaciones de la Licencia Ambiental. Ratifica la suspensión solo de explotación hasta tanto se resuelva el Recurso de Reposición.

El 13 de marzo de 2010 realiza una nueva visita de seguimiento y control, donde verifica el cumplimiento de la suspensión de las actividades mineras.

El 16 de marzo del mismo año, en cumplimiento del mismo seguimiento y control, ordena la suspensión de la comercialización de materiales de arrastre, e informa que se continua con la suspensión de la explotación minera.

El 18 de febrero de 2010 la CVC expidió la resolución 000123, por medio de la cual se ordena una medida preventiva y se suspenden las actividades de explotación, de la cual me notifique el 17 de marzo del mismo año.

El 17 de marzo de 2010 Arisol recibió un oficio de la CVC donde se indica que según oficio 0730-0216-2010 de febrero 15, la resolución de modificación no se encuentra en firme y el 25 de marzo se informe por parte de Arisol a la CVC DAR centro Norte que nunca ha recibido dicho oficio, documento este que se radicó en dicha corporación y además les indica que están cumpliendo las suspensiones ordenadas.

Consideraciones:

Basado en los aspectos considerados anteriormente, la empresa ARISOL S.A.S., que represento, siempre ha actuado siguiendo los lineamientos dados por la CVC y ha cumplido con las obligaciones impuestas en las Resoluciones mencionados anteriormente, para poder dar inicio a la explotación de materiales de arrastre otorgada.

Nunca la CVC nos informó, ni por escrito ni verbalmente, que se había interpuesto un recurso de reposición contra la resolución que modificó la Licencia Ambiental, así como tampoco se nos informó antes de la visita de seguimiento y control, que se practicó el 11 de febrero de 2010, que la resolución modificatoria no estaba en firme, ni se nos indicó que no se podía comercializar el material de arrastre explotado, lo que puede confirmarse dentro del expediente, por no existir documento alguno al respecto, ni siquiera en la

resolución que impone la medida preventiva de suspensión. Solo se nos comunicó esta situación de la suspensión de la explotación el 11 de febrero de 2010 y de la no comercialización del material de arrastre explotado, el 16 de marzo del mismo año, suspensiones que cumplimos cabalmente.

Por consiguiente, el cargo formulado de que el aprovechamiento de materiales de construcción que realizó la firma ARISOL S.A.S., después de haberse notificado de la modificación de la Licencia Ambiental, sin que esta se encontrara en firme, **no puede atribuirse a la firma ARISOL, porque en ningún momento la CVC, a pesar de las informaciones que suministre y de las visitas que practicó en ejercicio de su función de seguimiento y control, me comunicó que el acto administrativo expedido por dicha corporación, del cual me notifique el 27 de Noviembre de 2009, no estaba en firme** y por consiguiente para mí era un acto legal, válido desde el día en que me notifique y las afirmaciones que la DAR Centro Norte hace en su comunicación de Abril 20 de 2010, oficio 0731-0498-2010 de que no se me dio respuesta a la carta donde informaba cuando iba a iniciar la explotación no se hizo porque se presumía que yo debía conocer que se estaba notificando a otras personas que estaban interesadas en el proceso, no exonera a la CVC de la obligatoriedad que tiene la entidad administrativa de responder a una comunicación donde se informa el inicio de una actividad dentro del término que se me señaló en el acto administrativo que expidió cuando modificó la Licencia Ambiental, el cual constituye una obligación que impuso la CVC y el cumplimiento que ARISOL S.A.S. le debía dar a la misma.

En ningún momento la ley considera un caso como éste en el que el interesado cuando no se le responde a cerca del cumplimiento de una obligación debe presumir que se están ejecutando otras actividades de tipo administrativo dentro de dicho proceso y por el contrario, si nos atuviéramos a la normatividad administrativa que se contempla en el Código Contencioso Administrativo, el no responderse lo informado por ARISOL S.A.S., debe tomarse como silencio administrativo positivo, que en este caso sería la aceptación de la fecha de inicio de las labores de explotación, que me había sido ordenado informar a la CVC en el acto administrativo que modificó la licencia ambiental.

Por consiguiente, el cargo formulado contra la sociedad ARISOL S.A.S., que represento, no tiene asidero legal y no existe responsabilidad de nuestra parte para que se considere que aprovechamos materiales de construcción en el Río Barragán sin que la modificación de la licencia ambiental estuviera en firme y la suspensión del aprovechamiento consecuentemente continuaba vigente. Por el contrario, cumplí paso a paso todas las exigencias de la CVC, no realicé ninguna explotación durante el tiempo que se suspendió y solo se reanudó después de la fecha en que informé a dicha entidad iniciaría las labores de explotación, cumpliendo cabalmente todas las obligaciones, como siempre ha sido la línea que la empresa que represento aplica en todas sus actividades. Prueba de ello es que cuando se me notificó oficialmente que no podía realizar la explotación, acaté de inmediato la orden dada por esa entidad, como ustedes mismos lo afirman; por consiguiente, de ninguna manera ustedes pueden entrar a considerar que exista dolo o mala fe por parte de la firma que represento. Tan cierto es lo anterior, que solamente estuvimos dispuestos a reiniciar la explotación cuando se levantó por la CVC la medida preventiva, lo que se hizo por la Resolución 0300 No. 0730-000311 de mayo 6 de 2010, fecha en la cual tampoco se pudo efectuar la explotación, como lo dispone la licencia ambiental, en razón del crudo invierno reinante en la zona, época en la cual se restringe la explotación minera, bien sea por los periodos bimodales invernales o por el fenómeno de la niña, por el cambio climático.

En la anterior forma he dado respuesta al Cargo No. 1 del cual debe exonerarse a la sociedad ARISOL S.A.S. que represento, por no ser atribuible al cargo que se nos hace.

CARGO No. 2: "Explotación de material de construcción (Material de Arrastre) parcialmente fuera del área del título minero 20561, en un área total de 2061,659 M2, lo que equivale a un volumen de material explotado de 3092,488 M3, entre el 15 de enero y el 3 de febrero de 2010, sin licencia ambiental".

En relación con el cargo No. 2, donde se afirma que la firma ARISOL S.A.S., realizó explotación minera parcialmente por fuera del polígono del título minero, es algo con lo cual no estoy de acuerdo, por cuanto la CVC en las visitas que practicó, siempre expresó que se estaba cumpliendo a cabalidad con lo autorizado en la licencia ambiental y en el informe de visita practicada el 18 de febrero de 2010 por funcionarios de dicha entidad, para atender el recurso de reposición interpuesto, se expresa que en ningún momento las explotaciones realizadas han intervenido o afectado el área de protección y de control litológico y que los mojones se encuentran dentro del área boscosa de protección con su respectiva demarcación de cada una de las secciones y de las separaciones de cada 25 metros entre ellas, lo que indica que la explotación que se hizo hasta cuando la CVC suspendió la actividad mediante medida preventiva y la actuación directa que se hizo en el terreno en febrero 11 de 2010, se venía haciendo dentro del polígono del contrato de concesión, resaltándose que solo **INGEOMINAS** es la autoridad competente para indicar si la explotación se realizó por fuera del título minero.

Al respecto tenemos:

La topografía que se tomó en Septiembre de 2010 se comparó con la presentada en Agosto del mismo año a Ingeominas para verificar porque algunos de los mojones no concordaban con algunas coordenadas del área otorgada en el título minero y poder conocer la realidad de la explotación y si esta se había realizado por fuera de ésta área.

Para referirnos al tema de amojonamiento tenemos que tomar en cuenta el área del contrato 20.561, que es la misma área otorgada a ARISOL para extraer materiales de arrastre, de acuerdo con el permiso común por 5 años que le confirió la CVC por medio de la Resolución No. 1177 de noviembre 30 de 1994 para extraer materiales de arrastre del Río Barragán.

Lo anterior nos confirma que el área del contrato 20561 de mediana minería que fue suscrito en septiembre 8 de 1999 correspondía a la misma área del permiso que le había otorgado la CVC a Arisol.

La explotación de materiales de construcción que realizó ARISOL S.A.S., en el río Barragán, que se afirma en el cargo que hace la CVC cuando aduce que está parcialmente por fuera del área del título minero 20561 y que se realizó durante los meses de enero y febrero de 2010, se hizo con el único instrumento técnico de alinderación de que disponía ARISOL S.A.S., en ese momento, o sea que la explotación se realizó tomando como base el amojonamiento cuyo informe se había presentado a Ingeominas en el año 2006, el cual no había sido evaluado ni improbadado por Ingeominas para cuando se realizó la explotación y solamente en Julio de 2010, cuatro meses después de la explotación por parte de ARISOL S.A.S., es que esta empresa conoce de parte de Ingeominas que el instrumento de alinderación tenía inconsistencias porque algunas secciones del área del contrato se encontraban fuera del área del título minero por los cambios originados en el cauce del Río Barragán.

De acuerdo con lo anterior, se puede concluir:

Que ARISOL S.A.A., realizó la explotación de materiales de construcción, en los meses de Enero y Febrero de 2010 teniendo como base el trabajo de topografía que había presentado con el informe de amojonamiento a Ingeominas el 23 de Agosto de 2006, documento éste que no había sido improbadado u objetado por dicha entidad y porque de tiempo atrás, el amojonamiento del área se había producido cuando se encontraba vigente el permiso común otorgado a Arisol por la CVC. Estos mismos documentos que se presentaron a Ingeominas son los mismos que se presentaron a la CVC para el otorgamiento de la Licencia Ambiental.

Las áreas que Ingeominas en un momento dado cuando hizo la revisión de las dos topografías se encuentra por fuera del área del contrato 20561, muy por el contrario se encuentran dentro del área del contrato según el amojonamiento del año 2006 y las mismas áreas en el nuevo trabajo de topografía de septiembre de 2010 se encuentran en más del 90% dentro del área del título y por excepción, una mínima parte, o sea el resto, se encuentra por fuera del área del título, lo cual tiene como explicación justificable el desconocimiento de la modificación del cauce del Río Barragán que hizo caer en error al operador de la maquinaria pesada del concesionario.

Las actuaciones de ARISOL S.A.S., siempre han estado enmarcadas desde el principio de la explotación en la buena fe contractual y cualquier error que se haya cometido es excusable y no puede considerarse como causal de mala fe para que se nos imponga una sanción por parte de la CVC.

Por consiguiente solicito que la CVC tenga en cuenta las aclaraciones aquí formuladas y considere que la explotación que ARISOL S.A.S. realizó la hizo de conformidad con el trabajo de topografía y amojonamiento que presentó a Ingeominas en Agosto 23 de 2006 y que aún con la topografía actualizada de septiembre de 2010 tiene como excusa razonable el no encontrarse por fuera de la topografía de 2006, así como el cambio del curso del Río Barragán, que solo fue detectado por Ingeominas en Diciembre de 2009, lo cual determina la conducta excusable para ARISOL S.A.S., y esta entidad solo comunica lo anterior en julio de 2010, que es cuando indica que la topografía tenía una inconsistencia y que había unas áreas por fuera del título minero donde se estaban realizando algunas explotaciones.

Con la topografía radicada en Septiembre de 2010, se demuestra por parte de ARISOL S.A.S., que solo una parte muy pequeña estaba por fuera del área, que equivalía a un 10% y que en términos generales se debía al cambio del curso del Río Barragán detectado por Ingeominas en Diciembre de 2009.

Cuando se le informa a ARISOL S.A.S., por parte de Ingeominas la anterior inconsistencia, ya se había hecho la explotación a que se refiere la CVC en el cargo No. 2, lo cual se hizo por no tener conocimiento alguno de la poligonal que corresponde al contrato de concesión no se encontraba mojoneada en la debida forma.

Tan cierto es lo anterior que Ingeominas en Abril 1 de 2011 dentro de un proceso de caducidad iniciado en julio 6 de 2010 contra la sociedad ARISOL S.A.S., mediante Auto 0036-11 declara subsanada la causal de caducidad, por considerar que las actividades de explotación se estaban realizando en su mayoría dentro del área del título minero y las que involuntariamente se hicieron por fuera de dicho título no corresponden a mala fe o una intención dolosa por parte de ARISOL S.A.S., sino precisamente porque la misma entidad Ingeominas no había verificado en el terreno que el alinderamiento del contrato minero no estaba acorde con la poligonal del mismo y solo allí es que viene a probar el amojonamiento del polígono correspondiente al título minero 20561, que contiene la actualización topográfica y se ratifica la ubicación de los mojones cuestionados, que habían sufrido un cambio por la modificación del cauce del Río Barragán.

Teniendo en cuenta lo anterior, la CVC no puede entrar a considerar este hecho como un cargo de responsabilidad directa de ARISOL S.A.S., y debe tener en cuenta los argumentos aquí expuestos, que desvirtúan el cargo No. 2 formulado en el Auto 000460 de mayo 27 de 2011 y así debe exonerar a la firma ARISOL S.A.S., que represento del cargo que se le aduce.

En la anterior forma he dado respuesta al cargo No. 2.

NORMAS SUPUESTAMENTE VIOLADAS POR ARISOL S.A.S.

ARISOL S.A.S., no ha violado las normas que se relacionan en el Auto de la referencia, Artículo 49 de la Ley 99 de 1993, porque la explotación de los materiales de arrastre se ha realizado dentro del marco legal que corresponde a una licencia ambiental, porque en ningún momento la CVC comunicó a la empresa ARISOL S.A.S., que represento después de habersele informado que iban a iniciar las labores de explotación, que no podía realizarlas porque la resolución no se encontraba en firme, por consiguiente no es responsabilidad de ARISOL S.A.S., el cargo que se le imputa y una vez, como consta en el expediente, tuvimos conocimiento por haberse nos comunicado que no podíamos realizar explotación porque la resolución no estaba en firme, de inmediato se procedió a suspender las labores de explotación. Por consiguiente esta norma no ha sido violada porque se tenía la licencia ambiental otorgada en debida forma por la entidad correspondiente.

De la misma manera tampoco hemos violado el literal b del numeral primero del artículo noveno del Decreto 1220 de 2005 vigente en el momento en que la CVC considera que se había cometido una infracción, por cuanto la firma ARISOL S.A.S., tenía una licencia Ambiental vigente y la suspensión que se había decretado por la CVC había sido levantada y en ningún momento se nos comunicó que no podíamos ejecutar las labores porque el acto no se encontraba en firme y por el contrario, habiéndosele informado a la CVC el inicio de las actividades, nada se nos dijo al respecto.

En cuanto al Oficio 0731-05-867-2008 de agosto 14 de 2008, en donde se suspenden las actividades de explotación, hasta que se obtenga la modificación de la licencia ambiental, precisamente en el año 2009 el día 25 de noviembre por la Resolución 0100 No. 0730-0681 se obtuvo la modificación de la licencia ambiental otorgada en el año 2001 y por la Resolución 0100 No. 0730-0196 de abril 26 de 2010 se resolvió el recurso de reposición, donde no se repone en ningún sentido la Licencia Ambiental modificada. Por consiguiente, la citación que se hace en este auto, referida al oficio que allí se cita, no es procedente para considerarlo violado por la sociedad que represento, porque precisamente, lo que allí se requería se cumplió a cabalidad cuando se solicitó y modificó por la CVC la Licencia Ambiental.

Las dos normas que se citan como violadas por ARISOL S.A.S., no le son aplicables, de acuerdo con lo consignado anteriormente.

PETICION: De la manera más respetuosa solicito a usted dar aplicación al Artículo 27 de la Ley 1333 de 2009, en el sentido de que mediante acto administrativo motivado, dentro de los 15 días siguientes a la presentación de estos descargos, declare la no responsabilidad de la firma ARISOL S.A.S., por no considerarla infractora de violación de las normas ambientales y por consiguiente se le exonere de las sanciones a que hace referencia el artículo 40 de la misma ley.

DOCUMENTOS: Acompaño a la presente copia del Certificado de Cámara de Comercio y copia del Auto GTRC-0036-11 de fecha Abril 1 de 2011, expedido por Ingeominas, mediante el cual declara subsanada la causal de caducidad, en lo que tiene que ver con la explotación realizada por fuera del polígono.(...)FDO: RICARDO SOLIS ARIAS. Representante legal ARISOL S.A.S”.

Que mediante Auto de fecha 12 de julio de 2011 se admitieron los descargos y también se dispuso que por parte del proceso Administración de los Recursos Naturales y Uso del Territorio, se practicaran las pruebas que se consideren necesarias para el esclarecimiento de los hechos.

ETAPA PROBATORIA

Que la Ley 1333 de 2009, en su artículo 26, dispuso lo siguiente: *“Práctica de pruebas. Vencido el término indicado en el artículo anterior, la autoridad ambiental ordenará la práctica de las pruebas que hubieren sido solicitadas de acuerdo con los criterios de conducencia, pertinencia y necesidad. Además, ordenará de oficio las que considere necesarias. Las pruebas ordenadas se practicarán en un término de treinta (30) días, el cual podrá prorrogarse por una sola vez y hasta por 60 días, soportado en un concepto técnico que establezca la necesidad de un plazo mayor para la ejecución de las pruebas.*

Parágrafo. *Contra el acto administrativo que niegue la práctica de pruebas solicitadas, procede el recurso de reposición. La autoridad ambiental competente podrá comisionar en otras autoridades la práctica de las pruebas decretadas”.*

Que el inculpado en sus descargos, aportó como prueba documental copia del Auto GTRC-0036-11 de fecha Abril 1 de 2011, expedido por Ingeominas, mediante el cual declara subsanada la causal de caducidad, en lo que tiene que ver con la explotación realizada por fuera del polígono. No solicitó práctica de más pruebas; igualmente la Dirección Ambiental Regional Centro Norte de la CVC, no ordenó práctica de pruebas.

DETERMINACION DE LA RESPONSABILIDAD Y SANCION

La ley 1333 de 2009, en su artículo 27 establece: *“Determinación de la responsabilidad y sanción. Dentro de los quince (15) días hábiles siguientes a la presentación de los descargos o al vencimiento del período probatorio, según el caso, mediante acto administrativo motivado, se declarará o no la responsabilidad del infractor por violación de la norma ambiental y se impondrán las sanciones a que haya lugar”.*

Que en fecha abril 18 de 2013, el Coordinador del Proceso Administración de los Recursos Naturales y Uso del Territorio de la Dirección Ambiental Regional Centro Norte de la CVC, rindió el Concepto Técnico y Calificación de la Falta, que obra en el expediente 0731-039-004-028-2010 (Folios 147 a 153) del cual se transcribe lo siguiente:

“CONSIDERACIONES DE LA CVC DAR CENTRO NORTE

Analizados lo argumentado por el representante legal de ARISOL S.A.S., para el primer cargo, se considera lo siguiente:

Desde mucho antes del inicio del trámite de modificación de la licencia ambiental solicitado por la empresa Arisol, siempre se presentó oposición por parte de la Asociación Sindical de Areneros del Quindío, Asociación de Areneros y Balasteros del Alambrado y de otras personas.

Que las anteriores personas jurídicas y naturales, se constituyeron como parte interesada en el trámite administrativo que se inició para la modificación de la licencia ambiental, proceso en el cual también se surtió una audiencia pública, en la cual los participantes eran en su gran mayoría , opositores a la modificación.

Que una vez surtido el trámite administrativo legalmente establecido, la CVC concedió la modificación de la licencia ambiental, mediante Resolución 0100 No. 0730-0681 de noviembre 25 de 2009.

La Resolución 0100 No. 0730-0681-2009 de noviembre 25 de 2009, se notificó personalmente al señor Ricardo Solís Arias, en su condición de Representante Legal de la sociedad “ARISOL S.A.S.”, en fecha noviembre 27 de 2009; a los señores Javier Cárdenas Gil, Presidente de la Asociación Sindical de Areneros del Quindío y Luis Enrique Bravo Guzmán en fecha diciembre 9 de 2010, y ante la imposibilidad de la notificación personal, por Edicto que permaneció fijado desde el 14 de diciembre de 2009, hasta el 4 de enero de 2010, a los señores Julián Esteban Ríos Cárdenas, quien obra en su propio nombre y al Abogado Raúl Céspedes R., obrando como Apoderado Especial del señor Israel Leyva Patiño, Presidente de la Asociación de Areneros y Balasteros del Alambrado, respectivamente.

Que mediante escrito presentado en forma personal en fecha enero 12 de 2010, el Abogado Raúl Céspedes R., obrando como Apoderado Especial del señor Israel Leyva Patiño, Presidente de la Asociación de Areneros y Balasteros del Alambrado, interpone recurso de Reposición contra la Resolución 0100 No. 0730-0681-2009 de noviembre 25 de 2009, solicitando la revocatoria del acto administrativo.

Que una vez surtido el trámite en la vía gubernativa, la CVC mediante Resolución No. 0100 No. 0730-0196 de abril 26 de 2010, resolvió no reponer en ningún sentido la Resolución 0100 No. 0730-0681-2009 de noviembre 25 de 2009, agotándose la vía gubernativa.

Teniendo en cuenta los anteriores antecedentes, tenemos que el representante legal de la empresa Arisol, después de haberse notificado el 27 de noviembre de 2009, manifiesta que el día 3 de diciembre de 2009 informó por escrito a la CVC DAR Centro Norte, sobre el inicio de las actividades mineras, a lo cual la CVC DAR Centro Norte nunca le contestó y que por tal motivo se considera un silencio administrativo positivo, que para su caso es la aceptación de la fecha de inicio de las labores de explotación, además que los funcionarios de la DAR Centro Norte que en varias ocasiones realizaron visita al predio y que observaron la explotación, tampoco nunca le informaron que la Resolución modificatoria de la licencia ambiental no se encontraba en firme. Que solo hasta el día 11 de febrero de 2010 se ordenó la suspensión de la explotación hasta tanto se resolviera el recurso de reposición interpuesto por los terceros intervinientes. Que la CVC DAR Centro Norte manifestó en el oficio 0731-0498-2010 que no se le dio respuesta a la carta donde informaba sobre la iniciación de la explotación, porque se presumía que él debía conocer que aun se estaban notificando a las otras partes del proceso.

Lo manifestado por el representante legal de la empresa ARISOL S.A.S., no es de recibo por las siguientes razones:

El artículo decimo primero de la Resolución 0100 No. 0730-0681-2009 de noviembre 25 de 2009, modificatoria de la licencia ambiental, debidamente notificada al representante de la empresa ARISOL S.A.S., dice expresamente lo siguiente:

“ARTICULO DECIMO PRIMERO. Por parte de la Dirección Ambiental Regional Centro Norte de la CVC con sede en Tuluá, notifíquese la presente resolución al representante legal de la sociedad ARISOL S.A.S.; al Abogado Raúl Céspedes R., obrando como apoderado especial del señor Israel Leyva Patiño, presidente de la Asociación de Areneros y Balasteros del Alambrado, al señor Javier Cárdenas Gil, Presidente de la Asociación Sindical de Areneros del Quindío y al señor Julián Esteban Ríos Cárdenas, obrando en su propio nombre, en los términos establecidos en el Código Contencioso Administrativo”.

Obsérvese que en el artículo transcrito, se nombran a todas las personas que son parte del proceso y que deben ser notificadas, en este caso la parte interesada en que la solicitud se resuelva favorablemente, como lo es el solicitante de la modificación de la licencia Arisol S.A.S., y la parte interesada en que se niegue la solicitud de la modificación de la licencia, como lo son el Abogado Raúl Céspedes R., obrando como apoderado especial del señor Israel Leyva Patiño, presidente de la Asociación de Areneros y Balasteros del Alambrado, el señor Javier Cárdenas Gil, Presidente de la Asociación Sindical de Areneros del Quindío y el señor Julián Esteban Ríos Cárdenas.

No cabe duda entonces que el representante legal de la empresa ARISOL S.A.S., si sabía que se debía surtir por parte de la CVC el trámite administrativo de notificación a las demás personas que fueron parte del proceso y por demás, sus opositoras. En tal sentido debió estar pendiente de dicho trámite y no asumir que por el solo hecho de haberse notificado solamente él, ya la resolución adquiriría firmeza.

De otra parte, el artículo 62 del Código Contencioso Administrativo, en cuanto a la firmeza de los actos administrativos, dice lo siguiente:

“Art. 62.- Los actos administrativos quedaran en firme:

1. (...)
2. Cuando los recursos interpuestos se hayan decidido;
3. (...)
4. (...)

En el presente caso, una de las partes del proceso interpuso el recurso de reposición contra la Resolución 0100 No. 0730-0681-2009 de noviembre 25 de 2009, en el cual se oponen a la modificación de la licencia y solicitan su revocatoria, situación que de acuerdo con el artículo 62 del Código Contencioso Administrativo, no permitió la firmeza de la resolución hasta tanto se resolviera dicho recurso, pues estaba la expectativa de la confirmación, modificación o revocatoria del acto administrativo y en consecuencia la suspensión de las actividades de explotación contenida en el oficio 0731-05-867-2008 de agosto 14 de 2008, continuaba vigente.

En consecuencia, no es de recibo el argumento del representante legal de Arisol, cuando manifiesta que a pesar de las informaciones que suministró y de las visitas que la CVC practicó en ejercicio de su función de seguimiento y control, nunca la CVC le comunicó a él que la resolución que le modificó la licencia aun no se encontraba en firme.

En ninguna parte del Código Contencioso Administrativo se obliga a las autoridades que deban informar o notificar a los interesados cuando una de las partes haya interpuesto un recurso; además el desconocimiento de la ley no es pretexto para incumplirla. Se supone que las partes interesadas de un proceso deben estar atentas al desarrollo del mismo, puesto que las autoridades administrativas solo informan o notifican lo que determine la ley y los procedimientos.

Además el personal técnico de la CVC DAR Centro Norte, que realiza el control y seguimiento en la zona de Caicedonia, eran ajenos a los trámites administrativos que se estaban surtiendo en la sede Central de la CVC en la ciudad de Cali, en cuanto al recurso de reposición presentado y solo tuvieron conocimiento hasta el día 11 de febrero de 2010 cuando se ordenó la suspensión de las labores de explotación.

De otra parte, la empresa Arisol, es parte del proceso, especialmente es la solicitante de la modificación de la licencia y tiene todo el derecho que le otorga la ley, sin ninguna limitación para acudir al despacho administrativo y examinar los expedientes en el estado en que se encuentren y de obtener las copias y certificaciones que requiera, tal como lo dispone el artículo 29 del Código Contencioso Administrativo. Este derecho lo tiene incluso cualquier persona, no solamente las partes.

Tampoco es de recibo lo manifestado por el representante legal de Arisol, cuando afirma que la CVC al no haber contestado el escrito de fecha 3 de diciembre de 2009, donde informó que iniciaría los trabajos de explotación, no le otorga ningún derecho tácito o presunto para iniciar las labores de explotación y menos puede considerarse como silencio administrativo positivo, como lo afirma, puesto que el artículo 41 del Código Contencioso Administrativo, reza que solamente en los casos expresamente previstos en disposiciones especiales, el silencio de la administración equivale a decisión positiva, entonces como el caso subexamine, o sea no pronunciarse la autoridad ambiental respecto a una información que hace un usuario no se encuentra previsto por norma especial como una causal para reclamar de esta su silencio como positivo. Al contrario dicho silencio se enmarca dentro de la regla general que es el silencio administrativo negativo, el cual está definido por el artículo 40 del CCA, que en su tenor literal dice lo siguiente: "Transcurrido un plazo de tres meses contados a partir de la presentación de una petición sin que se haya notificado decisión que la resuelva, se entenderá que es negativa".

Que en fecha junio 10 de 2010, el ingeniero Geólogo Juan Guillermo Arango de la CVC, presentó el informe de visita al predio Jamaica, Vereda Montegrande, Planta de Beneficio y polígono de explotación de materiales de arrastre en el Río Barragán de la Empresa ARISOL S.A.S. (Folios 93 a 99). Según el informe, el objeto del análisis fue, evaluar la información de las mediciones tomadas con GPS el día 02 de mayo de 2010 para insumar evidencias dentro del proceso de investigación que se adelanta en la DAR Centro Norte de la Corporación, para verificar el área o polígono donde la empresa ARISOL S.A.S. realizó entre el 6 de enero y 11 de febrero de 2010, explotación de materiales de arrastre en el río Barragán sin la debida autorización.

Que el mencionado informe de visita se transcribe lo siguiente:

"Conclusiones:

De acuerdo a los planos anexo, se aprecia que hay un desfase entre las líneas que demarcan el polígono y la actividad de explotación realizada por ARISOL S.A.S., indicando este que se salió parcialmente del mismo.

De acuerdo al análisis del cuadro 2, existe un desfase importante entre las coordenadas del polígono otorgado por la entidad minera y las mediciones realizadas por quien realiza este informe; lo anterior en referencia al sector del polígono indicado en dicho cuadro, ya que se encontró coincidencia en las demás partes del polígono.

De acuerdo al análisis del cuadro 3, se puede evidenciar explotación por fuera del polígono con las áreas definidas en dicho cuadro.

Recomendaciones:

- Esperar la medición a realizar por parte del Ingeominas – Grupo de Trabajo Regional Cali, visita a realizar el día martes 4 de mayo, para que esta determine si la explotación considerada se realizó por fuera del polígono asignado a la empresa ARISOL S.A.S.
- Una vez se tenga información confiable de las mediciones del caso, actuar en concordancia con las competencias de la CVC para el proceso sancionatorio que se adelanta en la DAR Centro Norte".

Que mediante oficio 0731-0897-2010 de julio 07 de 2010, el Director de la DAR Centro Norte de la CVC, solicitó a la Coordinadora del Grupo Regional Cali de INGEOMINAS, los resultados de las mediciones realizadas por los funcionarios de esa institución a la explotación minera de ARISOL S.A.S., el día 4 de mayo de 2010.

Que en fecha agosto 06 de 2010, se recibió en la DAR Centro Norte de la CVC, el oficio 20104290014391 de fecha 03-08-2010, de INGEOMINAS, donde remite lo solicitado por la CVC, consistente en el informe GTRC-0033-2010 "INFORME DE VISITA TECNICA DE SEGUIMIENTO Y CONTROL REALIZADA AL AREA DEL CONTRATO DE CONCESION No. 20561.

De dicho informe se transcribe lo siguiente:

"6. CONCLUSIONES

De acuerdo a la visita realizada al área del título minero 20561, a nombre de la sociedad titular ARISOL S.A.S., se concluye que:

6.1. A la fecha de la visita no se encontró en el área del título minero el desarrollo de actividad de explotación, toda vez que ésta fuera suspendida por la Autoridad Ambiental a partir del 11 de febrero de 2010, debido a aspectos jurídicos a dicha fecha se encontraban aún pendientes por resolver.

6.2. Una vez revisado el amojonamiento existente en el área, se establece que los mojones de concreto que demarcan los vértices 3 y 7 se encuentran por fuera del área otorgada dentro de la concesión para mediana minería 20561.

6.3. Los mojones ubicados en los vértices 4, 5 y 6 se encuentran ubicados dentro del área del polígono, por lo tanto su posición no concuerda con las coordenadas del título minero.

6.4. La sociedad titular ha explotado por fuera del polígono otorgado en la concesión 20561, un total de 2061,659 M2, lo cual equivale a un volumen de material explotado de 3092,488 M3.

6.5. Las piscinas de explotación observadas durante el recorrido y las cuales fueron georeferenciadas se encuentran ubicadas dentro del área del título minero 20561.

6.6. En el área del título minero al momento de la visita en el patio de acopio se encontró mineral acumulado producto de la explotación realizada por la sociedad titular durante los meses de enero y febrero del año 2010, de acuerdo a lo manifestado por el representante legal de la sociedad titular, para este periodo la resolución de licenciamiento se encontraban suspendidas, por haberse interpuesto un recurso de reposición contra la resolución 0100 No. 0730-0681 del 25 de noviembre del 2009, que modifica la licencia ambiental. Por tal razón la sociedad titular debió suspender el desarrollo de la explotación.

6.7. La Autoridad Ambiental mediante Resolución 0300 No. 0730-000311 del 6 de mayo del 2010, levanta una medida preventiva impuesta mediante la resolución 0300 No. 0730-000123 de febrero 18 de 2010, medida que consiste en lo siguiente: "SUSPENDER de manera inmediata la explotación de materiales de construcción (Materiales de Arrastre) del río Barragán a la altura del predio denominado Hacienda Jamaica, jurisdicción del municipio de Calarcá y Caicedonia, en los departamentos del Quindío y Valle del Cauca en la cual la CVC – al sociedad ARISOL S.A.S.

6.8. Durante el recorrido no se evidencian el impacto generado por la explotación, en algunos de los sectores explotados en los cuales se pueden observar las barras de protección a la misma cota del cauce activo del río.

7. RECOMENDACIONES

7.1. Requerir a la sociedad titular el levantamiento topográfico actualizado del amojonamiento del área, a fin de que los mojones en concreto queden en posición que concuerda con las coordenadas del título minero.

7.2. Teniendo en cuenta que la Corporación Autónoma Regional del Valle del Cauca – CVC, mediante Resolución 0300 No. 0730-000311 del 6 de mayo del 2010, levanta una medida preventiva impuesta a la sociedad ARISOL S.A.S., esta debe suspender actividades por fuera del área, toda vez que en los sectores de explotación 1 y 3, la sociedad titular ha realizado una extracción de 3092,488 M3, por fuera del área del polígono otorgado para tal fin.

7.3. Recordar a la sociedad titular que la explotación se debe realizar de manera racional acorde con lo establecido en el Programa de Trabajos e Inversiones PTI y cumplir con las normas establecidas en el decreto 2222 de 1993.

7.4. Tener actualizados los planos topográficos en los cuales se indique los sectores explotados. (...) (FDO). GLORIA AMPARO ROJAS ORTEGA – Ingeniera de Minas – (FDO ORLANDO DE JESUS LARGO – Técnico Profesional en Minas"

Que teniendo en cuenta el Informe del Geólogo Juan Guillermo Arango, funcionario de la CVC, de fecha 10 de junio de 2010 y el Informe GTRC – 0033-2010 de junio 9 de 2010 expedido por INGEOMINAS, se concluye que existe infracción a las normas de protección ambiental cometida por la Empresa ARISOL S.A.S., al explotar material de construcción (Material de Arrastre) parcialmente fuera del área del título minero 20561, en un área total de 2061,659 M2, lo que equivale a un volumen de material explotado de 3092,488 M3, entre el 15 de enero y el 3 de febrero de 2010, sin que el acto administrativo (Resolución 0100 No. 0730-0681 de noviembre 25 de 2009) que modificó la licencia ambiental (Resolución No. DG 579 de 2001) y levantó la suspensión, estuviera en firme, lo que deviene como un aprovechamiento de materiales de construcción (Material de arrastre) sin licencia ambiental en una área de 2061,659 Metros cuadrados.

Con lo anterior, resultan violadas las disposiciones contenidas en la ley 99 de 1993, artículo 49 sobre la obligatoriedad de la licencia ambiental; igualmente el Decreto 1220 de 2005, reglamentario del artículo 49 de la Ley 99 de 199, artículo 9º, numeral 1º, literal b) vigente en la fecha de ocurrencia de los hechos; así como el Oficio 0731-05-867-2008 de agosto 14 de 2008, mediante el cual se suspendieron las actividades de explotación hasta que se obtuviera la modificación de la licencia ambiental.

En virtud de lo anterior se debe declarar la responsabilidad de la sociedad Arisol S.A.S., por los cargos imputados y en consecuencia aplicar la sanción correspondiente, de conformidad con lo señalado en el artículo 40 de la Ley 1333 de 2009, el Decreto 3678 de 2010 y la Resolución CVC 0100 No. 0110-0423 de junio 8 de 2012."

Que no obstante lo expuesto en el anterior concepto técnico y calificación de la falta, es pertinente agregar que junto a los argumentos de la defensa del inculpado ARISOL S.A.S., expuestos en sus descargos donde pretende desvirtuar la presunción legal de culpa o dolo, también se encuentra el Auto GTRC-0036-11 de abril 01 de 2011 mediante el cual Ingeominas declara subsanada la causal de caducidad informada en el numeral 2 del Auto GTRC-0230-10 del 06/07/2010.

Al respecto se debe aclarar que este documento no resulta relevante como elemento probatorio en el proceso sancionatorio ambiental, puesto que la autoridad minera adelantó de acuerdo con la legislación minera, los trámites administrativos en contra de ARISOL S.A.S., por haber explotado por fuera del título minero otorgado por dicha entidad, donde la conminaba a la caducidad del título minero de continuar explotando por fuera del área concesionada. En vista que el titular del contrato minero suspendió las actividades mineras por fuera del área de título minero, quedó subsanada la causal de caducidad informada.

Esta situación administrativa minera, en nada incide en el trámite administrativo ambiental sancionatorio, donde lo que se discute es la responsabilidad sobre una infracción ambiental por violación de la normativa ambiental, mas no de violaciones a la normatividad minera. Al respecto el artículo 5° de la Ley 1333 de 2009, dispone: *"Infracciones. Se considera infracción en materia ambiental toda acción u omisión que constituya violación de las normas contenidas en el Código de Recursos Naturales Renovables, Decreto-ley 2811 de 1974, en la Ley 99 de 1993, en la Ley 165 de 1994 y en las demás disposiciones ambientales vigentes en que las sustituyan o modifiquen y en los actos administrativos emanados de la autoridad ambiental competente. Será también constitutivo de infracción ambiental la comisión de un daño al medio ambiente, con las mismas condiciones que para configurar la responsabilidad civil extracontractual establece el Código Civil y la legislación complementaria, a saber: El daño, el hecho generador con culpa o dolo y el vínculo causal entre los dos. Cuando estos elementos se configuren darán lugar a una sanción administrativa ambiental, sin perjuicio de la responsabilidad que para terceros pueda generar el hecho en materia civil."*

Parágrafo 1°. En las infracciones ambientales se presume la culpa o dolo del infractor, quien tendrá a su cargo desvirtuarla.

Parágrafo 2°. El infractor será responsable ante terceros de la reparación de los daños y perjuicios causados por su acción u omisión.

Teniendo en cuenta todo lo anterior, se encontró que el inculpado ARISOL S.A.S., no desvirtuó la presunción legal de culpa o dolo en la conducta que originó la imputación de cargos.

Lo anterior guarda estricta relación con lo consagrado en la Ley, así como en la jurisprudencia de la Corte Constitucional, así:

El parágrafo del artículo 1° y el parágrafo 1° del artículo 5° de la Ley 1333, establecen lo siguiente: *"En materia ambiental, se presume la culpa o el dolo del infractor, lo cual dará lugar a las medidas preventivas. El infractor será sancionado definitivamente si no desvirtúa la presunción de culpa o dolo para lo cual tendrá la carga de la prueba y podrá utilizar todos los medios probatorios legales"*, seguidamente el artículo parágrafo 1 del artículo 5°, dice: *"En las infracciones ambientales se presume la culpa o dolo del infractor, quien tendrá a su cargo desvirtuarla"*.

Y es que tal como lo ha reconocido la Corte Constitucional, al declarar la exequibilidad de la presunción de culpa o dolo, cuando indicó:

"Los párrafos demandados no establecen una "presunción de responsabilidad" sino de "culpa" o "dolo" del infractor ambiental. Quiere ello decir que las autoridades ambientales deben verificar la ocurrencia de la conducta, si es constitutiva de infracción ambiental o si se ha actuado al amparo de una causal de responsabilidad (art. 17, ley 1333). Han de realizar todas aquellas actuaciones que estimen necesarias y pertinentes para determinar con certeza los hechos constitutivos de infracción y completar los elementos probatorios (art 22, Ley 1333).

No se pasa, entonces, inmediatamente a la sanción sin la comprobación del comportamiento reprochable. La presunción existe solamente en el ámbito de la culpa o el dolo, por lo que no excluye a la administración de los deberes establecidos en cuanto a la existencia de la infracción ambiental y no impide desvirtuarla por el mismo infractor a través de los medios probatorios legales.

La presunción legal puede recaer sobre la violación de las normas ambientales y el daño al medio ambiente. Corresponde al presunto infractor probar que actuó en forma diligente o prudente y sin el ánimo de infringir las disposiciones generadoras de prohibiciones, condiciones y obligaciones ambientales, a pesar de las dificultades que en ciertos eventos pueda representar su demostración (Sentencia C-595 de 2010. MP.: Jorge Iván Palacio Palacio.) (Negritillas y subrayas fuera del texto original).

Acorde con la legislación y la jurisprudencia constitucional, la presunción de culpa edificada en debida forma por parte de esta autoridad ambiental mediante la demostración de los hechos que sirvieron de sustento objetivo para la imputación fáctica de los cargos, no fue desvirtuada por el presunto infractor, además tampoco demostró clara y contundentemente ningún eximente de responsabilidad.

En consecuencia de lo anterior la SOCIEDAD ARISOL S.A.S., es responsable de: *"1. Aprovechamiento de materiales de construcción (Materiales de arrastre), en el río Barragán, a la altura del predio Jamaica, Jurisdicción del municipio de Caicedonia, Valle del Cauca, entre los días 15 de enero de 2010 y 3 de febrero de 2010, sin que el acto administrativo (Resolución 0100 No. 0730-0681 de noviembre 25 de 2009) que modificó la licencia ambiental (Resolución No. DG 579 de 2001) y levantaba la suspensión, estuviera en firme. 2. Explotación de material de construcción (Material de Arrastre) parcialmente fuera del área del título minero 20561, en un área total de 2061,659 M2, lo que equivale a un volumen de material explotado de 3092,488 M3, entre el 15 de enero y el 3 de febrero de 2010, sin licencia ambiental."* como bien lo indica el concepto precedente de calificación de la falta y por consiguiente se aplicará una sanción de multa.

Que el artículo 40 de la Ley 1333 de 2011, establece: *"Sanciones. Las sanciones señaladas en este artículo se impondrán como principales o accesorias al responsable de la infracción ambiental. El Ministerio de Ambiente, Vivienda y Desarrollo Territorial, las Corporaciones Autónomas Regionales, las de Desarrollo Sostenible, las Unidades Ambientales de los grandes centros urbanos a los que se refiere el artículo 66 de la Ley 99 de 1993, los establecimientos públicos que trata el artículo 13 de la Ley 768 de 2002 y la Unidad Administrativa Especial del Sistema de Parques Nacionales Naturales, impondrán al infractor de las normas ambientales, de acuerdo con la gravedad de la infracción mediante resolución motivada, alguna o algunas de las siguientes sanciones:*

1. Multas diarias hasta por cinco mil (5.000) salarios mínimos mensuales legales vigentes.

2. Cierre temporal o definitivo del establecimiento, edificación o servicio.
3. Revocatoria o caducidad de licencia ambiental, autorización, concesión, permiso o registro.
4. Demolición de obra a costa del infractor.
5. Decomiso definitivo de especímenes, especies silvestres exóticas, productos y subproductos, elementos, medios o implementos utilizados para cometer la infracción.
6. Restitución de especímenes de especies de fauna y flora silvestres.
7. Trabajo comunitario según condiciones establecidas por la autoridad ambiental.

Parágrafo 1°. La imposición de las sanciones aquí señaladas no exime al infractor de ejecutar las obras o acciones ordenadas por la autoridad ambiental competente, ni de restaurar el medio ambiente, los recursos naturales o el paisaje afectados. Estas sanciones se aplicarán sin perjuicio de las acciones civiles, penales y disciplinarias a que hubiere lugar.

Parágrafo 2°. Reglamentado por el Decreto Nacional 3678 de 2010. El Gobierno Nacional definirá mediante reglamento los criterios para la imposición de las sanciones de que trata el presente artículo, definiendo atenuantes y agravantes. Se tendrá en cuenta la magnitud del daño ambiental y las condiciones socioeconómicas del infractor”.

DOSIFICACION DE LA SANCION

Que en fecha 15 de agosto de 2014, funcionarios del Proceso Administración de los Recursos Naturales y Uso del Territorio de la Dirección Ambiental Regional Centro Norte de la CVC, rindieron el Concepto Técnico de Tasación de la Multa que obra en el expediente No. 0731-039-004-028-2010 (Folios 170 a 177), aplicando el procedimiento previsto en la Ley 1333 de 2009, Decreto 3678 de 2010 y la Resolución 0100 No. 0110 – 0423 de junio 8 de 2012, del cual se transcribe lo siguiente:

“DE LA SANCIÓN IMPONIBLE

Para la gradualidad de la sanción se sigue lo dispuesto por el artículo 40 de la Ley 1333 de 2009, estableciendo para ello los tipos de sanciones que se deben imponer al infractor de las normas de protección ambiental o sobre el manejo y aprovechamiento de recursos naturales renovables, previo procedimiento reglamentado por la misma ley.

En relación con la dosificación de la sanción, se tiene que al infractor de las normas sobre protección ambiental o sobre el manejo y aprovechamiento de los recursos naturales renovables se le podrá imponer entre otras medidas sancionatorias, multas diarias hasta por una suma equivalente a cinco mil (5.000) salarios mínimos mensuales liquidados al momento de dictarse la respectiva resolución, aplicando el procedimiento previsto en la Ley 1333 de 2009, Decreto 3678 de 2010 y la Resolución CVC 0100 No. 0110 – 0423 de junio 8 de 2012.

En aras de dar cumplimiento al considerando anterior, se requiere establecer con claridad los criterios que permitieron al operador administrativo, imponer las respectivas multas acorde a la gravedad de la infracción y con observancia de los principios de proporcionalidad y razonabilidad, propios de toda decisión que conlleve la imposición de una sanción administrativa, al seguir las siguientes instrucciones.

“El MINISTERIO DEL MEDIO AMBIENTE y las Corporaciones Autónomas Regionales impondrán al infractor de las normas sobre protección ambiental o sobre manejo y aprovechamiento de recursos naturales renovables, mediante resolución motivada y según la gravedad de la infracción los siguientes tipos de sanciones y medidas preventivas: 1. Sanciones: a. Multas diarias hasta por una suma equivalente a trescientos (300) salarios mínimos mensuales, liquidados al momento de dictarse la respectiva resolución; (...)”; de conformidad con lo dispuesto en el literal a), numeral 1 del artículo 85 de la Ley 99 de 1993.

Así mismo y de conformidad con el material probatorio obrante en el presente expediente sancionatorio ambiental, se pudo establecer que la Sociedad ARISOL S.A.S., con sus acciones no se encuentra amparada bajo causales de atenuación, ni en los eximentes de responsabilidad, pues no hay circunstancias a tener en cuenta al momento de establecer la sanción en el proceso, que puedan ser consideradas en la toma de la decisión, según las disposiciones de ley.

En virtud de las razones jurídicas expuestas anteriormente este Despacho procederá a continuación a declarar responsable a la Sociedad ARISOL S.A.S., de los cargos formulados mediante Auto No. 000460 de fecha 27 de mayo de 2011, teniendo en cuenta el Concepto Técnico y Calificación de la Falta de fecha abril 19 de 2013 emitido por el Coordinador del Proceso Administración de los Recursos Naturales y Uso del Territorio de la Dirección Ambiental Regional Centro Norte de la CVC, en el cual concluye que existe infracción a las normas de protección ambiental cometida por la Empresa ARISOL S.A.S., al explotar material de construcción (Material de Arrastre) parcialmente fuera del área del título minero 20561; plenamente comprobado a través de los elementos probatorios obrantes en el presente proceso, en consecuencia y de conformidad a las disposiciones predichas el despacho le impone como sanción multa, liquidada de la siguiente manera:

PROCEDIMIENTO TÉCNICO: De conformidad con lo establecido en el artículo 1 de la Resolución 0100 No. 0110 – 0423 de junio 8 de 2012, la tasación de la multa se basa en los criterios en la siguiente fórmula matemática:

$$Multa = B + \left[(\alpha * i) * (1 + A) + Ca \right] * Cs$$

B: Beneficio ilícito

α: Factor de temporalidad

i: Grado de afectación ambiental y/o evaluación del riesgo

A: Circunstancias agravantes y atenuantes

Ca: Costos asociados

Cs: Capacidad socioeconómica del infractor.

Beneficio ilícito (B). Consiste en la ganancia que obtiene el infractor. Este beneficio puede estar constituido por los siguientes criterios: Ingresos directos (Y_1); Costos evitados (Y_2); Ahorros de retraso (Y_3); Capacidad de detección de la conducta (p).

Ingresos directos (Y_1): Son los ingresos del infractor esperados o generados directamente o a partir de su estimación, por la producción, explotación o aprovechamiento expresamente prohibido en la ley o que se ejecute sin el cumplimiento de las condiciones establecidas en esta.

Considerando el concepto técnico de calificación de la falta de fecha abril 19 de 2013 de acuerdo al auto de fecha agosto 8 de 2014, en el cual se determina la responsabilidad en materia ambiental de la Sociedad ARISOL S.A., teniendo en cuenta el informe del Geólogo Juan Guillermo Arango, funcionario de la CVC, de fecha 10 de junio de 2010 y el informe GTRC – 0033-2010 de junio 9 de 2010 expedido por INGEOMINAS, se concluye que existe infracción a las normas de protección ambiental, al explotar material de construcción (Material de Arrastre) parcialmente fuera del área del título minero 20561, en un área total de 2061,659 m², lo que equivale a un volumen de material explotado de 3092,488 m³, entre el 15 de enero y el 3 de febrero de 2010, sin que el acto administrativo (Resolución 0100 No. 0730-0681 de noviembre 25 de 2009) que modificó la licencia ambiental (Resolución No. DG 579 de 2001) y levantó la suspensión, estuviera en firme, lo que deviene como un aprovechamiento de materiales de construcción (Material de arrastre) sin licencia ambiental en una área de 2061,659 Metros cuadrados.

Así las cosas, teniendo en cuenta la situación mencionada anteriormente en las cuales fue extraído un volumen total de 3092,488 m³ y que en la actividad mencionada hubo explotación o aprovechamiento sin el cumplimiento de las condiciones establecidas en la ley; como, el no estar en firme la resolución que modificó la licencia ambiental y la extracción de material de arrastre por fuera del polígono concedido por la autoridad minera. Acciones que generaron ingresos al infractor esperados o generados directamente, y cuyo valor se estima con fundamento en la Resolución No. 0422 de octubre 4 de 2010 “por la cual se determinan los precios base de los minerales para liquidación de regalías” de la Unidad de Planeación Minero – Energética de la República de Colombia, en el cual se dispone un precio en boca o borde de mina vigente en el Registro Minero Nacional por metro cubico de \$ 5.279 pesos m/cte. De lo anterior, se tendrá que el volumen total extraído tendría un valor de \$ 16.325.244 pesos m/cte. (3092,488 m³ * \$ 5.279 pesos m/cte.); en donde: $Y_1 = \$ 16.325.244$.

Costos evitados (Y_2): Constituye el ahorro económico que obtiene el infractor al evitar las inversiones exigidas por la norma que son necesarias para prevenir un grado de afectación ambiental real o potencial.

Para el cálculo de los costos evitados, se considera que, la sociedad ARISOL S.A.S. no evito inversiones exigidas por la norma, puesto que tienen licencia ambiental otorgada mediante resolución DG No. 579 de octubre 4 de 2001 y modificada mediante resolución 0100 No. 0730 – 0681 de noviembre 25 de 2009 para adelantar labores de explotación de material de construcción del río Barragán en el predio Hacienda Jamaica y contrato de concesión para mediana minería No. 20561 suscrita el 8 de septiembre de 1999 e inscrita en el registro minero nacional el 14 de enero de 2002; necesarias para evitar un grado de afectación ambiental o potencial.

Considerando lo anterior, se determina que no hay ahorro económico por parte del infractor, en donde: $Y_2 = \$0$.

Por otra parte, los costos evitados acrecientan la utilidad del infractor, ya que al no asumirse no se encuentran consignados en el estado de resultados de la empresa y una utilidad más alta conlleva a una tributación más alta (el impuesto de renta se encuentra asociado a la utilidad). Desde esta perspectiva, el infractor no se queda con todo el beneficio ilícito sino que un porcentaje se destina al pago de impuestos, por tanto se requiere hacer el descuento tributario para obtener el beneficio que aprovecha efectivamente el infractor. En tal sentido, conforme a lo establecido en Estatuto Tributario (Ley 633 de 2000 - Capítulo IX - Tarifas del Impuesto de Renta) y considerando que el tipo de infractor es una sociedad comercial, la tarifa única sobre la renta gravable asumida para el presente caso será del 33%.

CE= Costos evitados (\$ 0).

T= Impuestos (33%).

Ahorros de retrasos (Y_3): Es la utilidad obtenida por el infractor expresado en ahorros derivada de los retrasos en la realización de las inversiones requeridas por la ley y dejadas de hacer.

Para este caso, no genero utilidad al infractor, derivada en ahorros por los retrasos en la realización de inversiones exigidas por la ley, considerando que a la actividad se le otorgó licencia ambiental mediante resolución DG No. 579 de octubre 4 de 2001 y modificada mediante resolución 0100 No. 0730 – 0681 de noviembre 25 de 2009 para adelantar labores de explotación de material de construcción del río Barragán en el predio Hacienda Jamaica y contrato de concesión para mediana minería No. 20561 suscrita el 8 de septiembre de 1999 e inscrita en el registro minero nacional el 14 de enero de 2002. Por lo anterior se determina que no aplica los costos de retraso, por lo tanto, esté es igual a cero (0); en donde: $Y_3 = 0$.

Capacidad de detección (p): Es la posibilidad de que la autoridad detecte la ocurrencia de una infracción ambiental. Para este caso se determinó una capacidad de detección alta, en razón a que la Autoridad Ambiental ejerció una efectiva acción de control, a partir de la atención de una denuncia que motivo las actuaciones administrativas correspondientes, para controlar, corregir y regular el proyecto o actividad en su operación con el fin de asegurar el cumplimiento de la normatividad ambiental. Capacidad de detección alta: $p = 0.50$.

La relación entre los ingresos directos (Y_1), costos evitados (Y_2) y ahorros de retraso (Y_3), y la capacidad de detección de la conducta (p), determina el beneficio ilícito obtenido por el infractor IBI.

En tal sentido, la Corporación adoptó un modelo matemático que contiene la guía para la tasación o cálculo de multas, el aplicativo en Excel para la tasación de la multa y el instructivo para diligenciar el aplicativo, el cual una vez realizado el procedimiento arroja el siguiente resultado:

Imagen 1: Pantallazo del aplicativo en Excel para la tasación de la multa.

BENEFICIO ILÍCITO			
INGRESOS DIRECTOS - Y1			
INGRESOS DIRECTOS (Y1)	\$	16.325.244,00	
JUSTIFICACIÓN INGRESOS DIRECTOS			
Considerando que al infractor se realizó la actividad de explotación de material de arrastre del río Barragán a la altura del predio Jamaica, sin estar en firme la Resolución 0100 No. 0730 - 0681 de fecha 25 de noviembre de 2003, la cual modificó la licencia ambiental y parcialmente fuera del área del título minero 20561 en las cuales fue extraído un volumen total de 3092.488 m ³ y cuyo valor se estima con fundamento en la Resolución No. 0422 de octubre 4 de 2010 en el cual se dispone un precio metro cubico de \$5.273 pesos m/cbo. se tendrá que el volumen total extraído tendría un valor de \$ 16.325.244			
COSTOS EVITADOS - Y2			
COSTOS EVITADOS INICIAL	\$	-	UTILIDAD NETA
TIPO DE INFRACTOR	SOCIEDADES COMERCIALES		AÑO
COSTOS EVITADOS (Y2)	\$	-	DESCUENTO
DESCUENTO 0,33			
JUSTIFICACIÓN COSTOS EVITADOS			
La sociedad ARISOL S.A.S. no evito inversiones exigidas por la norma, puesto que tienen licencia ambiental otorgada mediante resolución DG No. 579 de octubre 4 de 2001 y modificada mediante resolución 0100 No. 0730 - 0681 de noviembre 25 de 2003 para adelantar labores de explotación de material de construcción del río Barragán; necesarias para evitar un grado de afectación ambiental o potencial. Considerando lo anterior, se determina que no hay ahorro económico por parte del infractor.			
AHORROS DE RETRASO - Y3			
AHORROS DE RETRASO (Y3)	\$	-	
JUSTIFICACIÓN DE AHORROS EN RETRASO			
Para este caso, no genero utilidad al infractor, derivada en ahorros por los retrasos en la realización de inversiones exigidas por la ley, considerando que a la actividad se le otorgó licencia ambiental mediante resolución DG No. 579 de octubre 4 de 2001 y modificada mediante resolución 0100 No. 0730 - 0681 de noviembre 25 de 2003 para adelantar labores de explotación de material de construcción del río Barragán en el predio Hacienda Jamaica y contrato de concesión para mediana minería No. 20561 suscrita el 8 de septiembre de 1999 e inscrita en el registro minero nacional el 14 de enero de 2002.			
TOTAL INGRESOS (Y)	\$	16.325.244,00	
CAPACIDAD DE DETECCIÓN (p)	ALTA		0,50
BENEFICIO ILÍCITO (B)	B= ΣY * (1-p)/p		\$ 16.325.244,00

Fuente: La aplicación metodológica.

Factor de temporalidad (). Se define como: "El factor que considera la duración de la infracción ambiental, identificando si esta se presenta de manera instantánea o continua en el tiempo. En aquellos casos en donde la autoridad ambiental no pueda determinar la fecha de inicio y de finalización de la infracción, se considerará dicha infracción como un hecho instantáneo".

Durante la acción de control y seguimiento, se pudo determinar que el tiempo de duración de la actividad de extracción de materiales de construcción del río Barragán por fuera del polígono y sin estar en firme la resolución que modificó la licencia ambiental, lo que motivo el presente proceso sancionatorio, corresponde a 20 días comprendidos en el periodo del 15 de enero de 2010 al 3 de febrero de 2010. Dónde: $d=20$ (Número de días de la infracción).

$$\alpha = 1.15659$$

Grado de afectación ambiental y/o evaluación del riesgo (i). Considerando el principio de la proporcionalidad y la gravedad de la infracción a causa de la explotación de material de arrastre del río Barragán adelantado por parte de ARISOL S.A.S., se tienen las siguientes apreciaciones:

Identificación de acciones impactantes: Aquellas que, derivadas de la infracción, tienen incidencia sobre el medio ambiente, generando un cambio sobre el mismo o sobre algún bien de protección. De lo anterior, de acuerdo a las pruebas que hacen parte del proceso se establece que la acción de la actividad de explotación de material de arrastre del río Barragán adelantada por fuera del polígono de la concesión y sin estar en firme la resolución que modificó la licencia ambiental, no tuvo incidencia sobre el medio ambiente, que generaran cambios o daños relevantes sobre la capa forestal protectora del cauce, cambios en la dinámica del cauce del río, ni profundización o socavaciones de fondo, ya que dentro de las pruebas técnicas no se mencionan. Sin embargo, con las acciones que motivaron el proceso sancionatorio se incumplió con la normatividad ambiental.

Identificación de los bienes de protección impactados: Los bienes de protección son aquellos factores ambientales que justifican o merecen ser protegidos. Pueden ser aquellos factores del ambiente tales como recursos naturales o las relaciones entre sus elementos, los aspectos socioculturales y económicos de la población humana y en general, todos los procesos fundamentales de

funcionamiento del medio ambiente. Una vez revisada la información obtenida a partir de los informes técnicos contenidos en el presente proceso se considera que no se generaron afectaciones a los bienes o elementos de protección del medio físico y del medio socioeconómico.

Identificación de los impactos: El análisis de interacciones medio – acción, debe arrojar como resultado la identificación de los impactos. Luego de haberse determinado que la actividad no tuvo incidencia sobre el medio ambiente, que generara cambios o daños relevantes y que no se generaron afectaciones a los bienes o elementos de protección del medio físico y del medio socioeconómico, no se hizo necesaria la utilización de una matriz que valorara la afectación, y que representara las relaciones entre las acciones impactantes y los bienes de protección afectados.

Valoración del impacto sociocultural: En la Valoración de la importancia de la afectación, se deben tener en cuenta las afectaciones derivadas de la infracción a las condiciones socioculturales y económicas de la población relacionada.

De acuerdo con la información recolectada y proporcionada en las diferentes etapas de la investigación, se puede establecer que se generó una situación, que en principio afectó las dinámicas y relaciones sociales del sector, expresado en la incomodidad por parte principalmente de los pequeños mineros organizados que corresponden a la Asociación Sindical de Areneros del Quindío, la Asociación de Areneros y Balasteros del Alambrado y otras personas, que como partes interesadas en uso de sus derechos constitucionales, manifestaron su inconformidad con el inicio de la explotación de material de construcción en el río Barragán por la empresa ARISOL S.A.S., sin estar en firme la resolución 0100- No. 0681 de 2009 y por realizarse la actividad por fuera del polígono de la concesión.

No obstante, después de un análisis de la información contenida en el presente expediente, y teniendo en cuenta las diferentes variables de impacto social como indicadores de primer nivel entre los cuales se consideran demografía y población, educación, salud, servicios públicos, infraestructura social local, movilidad y transporte, deporte y recreación, hábitat y vivienda, que hacen parte de los aspectos socioculturales y económicas de la población, se puede entender que, la empresa ARISOL S.A.S. con la infracción no afectó las diferentes variables de los componentes sociales, pues no alteró o modificó, elementos inherentes al desarrollo socioeconómico y cultural de los actores sociales del sector.

Valoración de la importancia de la afectación: Toda valoración, por definición, tiene algo de subjetividad, lo cual no significa que deba ser arbitraria. Las distintas técnicas de valoración de impactos intentan disminuir la subjetividad de las conclusiones, justificando de la mejor manera posible todos los juicios de valor que se realizan.

Teniendo en cuenta las diferentes identificaciones referenciadas y considerando que la situación está dada más por el incumplimiento de la normatividad y no por alguna afectación al medio ambiente y sus componentes, se puede inferir que la acción o actividad causó un riesgo de una reducida magnitud que probablemente propiciara la pérdida o daño a los recursos naturales, por lo tanto, se valorara la importancia de la afectación como evaluación del riesgo (I) teniendo en cuenta las siguientes variables: Intensidad, extensión, persistencia, reversibilidad y recuperabilidad.

ATRIBUTO	DEFINICIÓN	CALIFICACIÓN	PONDERACIÓN
Intensidad (IN)	Define el grado de incidencia de la acción sobre el bien de protección.	Afectación de bien de protección representada en una desviación del estándar fijado por la norma y comprendida en el rango entre 0 y 33%.	1
Extensión (EX)	Se refiere al área de influencia del impacto en relación con el entorno.	Cuando la afectación puede determinarse en un área localizada e inferior a una (1) hectárea.	1
Persistencia (PE)	Se refiere al tiempo que permanecería el efecto desde sus aparición y hasta que el bien de protección retorne a las condiciones previas a la acción.	Si la duración del efecto es inferior a seis (6) meses.	1
Reversibilidad (RV)	Capacidad del bien de protección ambiental afectado de volver a sus condiciones anteriores a la afectación por medios naturales, una vez se haya dejado de actuar sobre el ambiente.	Cuando la alteración puede ser asimilada por el entorno de forma medible en un periodo menor de un (1) año.	1
Recuperabilidad (MC)	Capacidad de recuperación del bien de protección por medio de la implementación de medidas de gestión ambiental.	Si se logra en un plazo inferior a seis (6) meses.	1

De lo anterior, una vez valorado los atributos se tienen los siguientes resultados:

Intensidad (IN)= 1, Extensión (EX)= 1, Persistencia (PE)= 1, Reversibilidad (RV)= 1, Recuperabilidad (MC)= 1; dónde:
La importancia de la afectación se califica atendiendo los valores presentados en la siguiente tabla:

CALIFICACIÓN	DESCRIPCIÓN	MEDIDA RANGO CUALITATIVA
--------------	-------------	--------------------------

Importancia (I)	Medida cualitativa del impacto a partir del grado de incidencia de la alteración producida y de sus efectos.	Irrelevante	8
		Leve	9 – 20
		Moderado	21 – 40
		Severo	41 – 60
		Critico	61 – 80

Cuando la calificación de la afectación es de 8, se considera que el impacto es irrelevante a partir del grado de incidencia de la alteración producida y de sus efectos.

Evaluación del riesgo. Aquellas infracciones que no se concretan en impactos ambientales, generan un riesgo potencial de afectación. El nivel de riesgo que genera dicha acción se encuentra asociado a la probabilidad de ocurrencia de la afectación así como a la magnitud del potencial efecto.

En el análisis de la infracción de la norma ambiental se han de identificar las acciones y/u omisiones que constituyen un riesgo para producir una afectación potencial, y una vez analizada la violación a disposiciones legales y reglamentarias de carácter ambiental y las acciones que la generaron, no se identifica la presencia de agentes de peligro como químicos, físicos, biológicos y energéticos.

Después de identificarse que no hay agentes que poseen un potencial de afectación ambiental, se procedió a identificar los potenciales impactos de la violación a disposiciones legales y reglamentarias, en los cuales se puede concretar la infracción, determinándose que estos estuvieron relacionados con la probabilidad de afectación a la capa forestal protectora del cauce, cambios en la dinámica del cauce del río, y profundización o socavaciones de fondo.

El nivel de riesgo que genera dicha acción se encuentra asociado a la probabilidad de ocurrencia de la afectación, así como a la magnitud del potencial efecto, por tal razón para este caso se evalúa el riesgo, el cual está determinado por la posibilidad de sufrir un daño ambiental y la magnitud potencial de la afectación causada por el incumplimiento de la norma, la cual es valorada para proyectar su nivel de peligro potencial, es decir si la afectación es crítica, severa, moderada o leve.

Para las infracciones que no se concretan en afectación ambiental, se evalúa el riesgo (r)= Probabilidad de ocurrencia de la afectación (o) x Magnitud potencial de la afectación (m) $I=8$ \Rightarrow				
AFECTACIÓN		OCURRENCIA		
Valoración de la afectación / Rango de i	Magnitud potencial de la afectación (m)	Probabilidad de ocurrencia de la afectación	de la	Valor de probabilidad de ocurrencia
Irrelevante 8	20	Muy Baja		0.2
Leve 9-20	35	Baja		0.4
Moderado 21-40	50	Moderada		0.6
Severo 41-60	65	Alta		0.8
Critico 61-80	80	Muy Alta		1
Evaluación del nivel potencial de impacto		Probabilidad de ocurrencia		
Valoración de la afectación / Rango de i	Magnitud potencial de la afectación (m)	Probabilidad de ocurrencia de la afectación	de la	Valor de probabilidad de ocurrencia
Irrelevante	20	Muy Baja		0.2

Teniendo definido el nivel potencial de impacto y la probabilidad de ocurrencia se procedió a establecer el nivel de riesgo a partir del producto de las variables anteriormente descritas.

Obtenido el valor de riesgo, se determinó el valor monetario del mismo. En tal sentido el aplicativo en Excel Corporativo para la tasación de la multa arrojó como valor promedio la suma de \$27'179.111 pesos m/cte., como se muestra en la siguiente imagen:

Imagen 2: Pantallazo del aplicativo en Excel para la tasación de la multa.

GRADO DE AFECTACION O RIESGO AMBIENTAL				
FACTOR DE TEMPORALIDAD (α)				
Número de días continuos o discontinuos durante los cuales sucede el ilícito (d) (Entre				20
Factor de temporalidad (α)				$\alpha = (3/364) * d * (1 - (3/364))$
1,15659				
GRADO DE AFECTACION AMBIENTAL (i)				
SALARIO MINIMO MENSUAL LEGAL VIGENTE (SMMLV)				\$ 616.027,00
INFRACCION		CASO 1	CASO 2	CASO 3
TIPO DE INFRACCION		EVALUACION AL RIESGO		
Atributos	Definición	Calificación	Calificación	Calificación
Intensidad (IH)	Afectación de bien de protección representada en una desviación del estándar fijada por la norma y comprendida en el rango entre	EX. 35X.	1	EX. 35X.
Extensión (ER)	Cuando la afectación incide en un área	MEJOR A 1 HECTAREA	1	MEJOR A 1 HECTAREA
Persistencia (PE)	Cuando el tiempo de la afectación es	INFERIOR A 6 MESES	1	INFERIOR A 6 MESES
Reversibilidad (RV)	Cuando la alteración puede ser asimilada en	UN PERIODO MEJOR A 1 AÑO	1	UN PERIODO MEJOR A 1 AÑO
Recuperabilidad (MC)	Se logra en un periodo	INFERIOR A 6 MESES	1	INFERIOR A 6 MESES
IMPORTANCIA DE LA AFECTACION (I) = (3*IH)+(2*ER)+PE		8	8	8
VALORACION DE LA AFECTACION		IRRELEVANTE	IRRELEVANTE	IRRELEVANTE
GRADO DE AFECTACION AMBIENTAL (i) = (22,06*SMMLV)		\$ -		
VALORACION DEL NIVEL DE RIESGO (r)				
RANGO DE LA IMPORTANCIA DE LA AFECTACION		<= 8		
MAGNITUD POTENCIAL DE LA AFECTACION (m)		20		
PROBABILIDAD DE OCURRENCIA DE LA AFECTACION		MUY BAJA		
VALOR DE LA PROBABILIDAD DE OCURRENCIA (o)		0,20		
EVALUACION DEL RIESGO (r) = o * m		\$ 4		
IMPORTANCIA DEL RIESGO (R) = (11,03 x SMMLV) * r		\$ 27.179.111		
VALORACION POR INFRACCION		\$ 27.179.111		
PROMEDIO TOTAL		\$ 27.179.111		

Versión: 01

Página 3 de 5

FT.06.20

Fuente: La aplicación metodológica.

Atenuantes y agravantes (A). Las circunstancias atenuantes y agravantes son factores que están asociados al comportamiento del infractor, al grado de afectación del medio ambiente o del área; de acuerdo a su importancia ecológica o al valor de la especie afectada, las cuales se encuentran señaladas de manera taxativa en los artículos 6 y 7 de la Ley 1333 de julio 21 de 2009.

Atenuantes: El infractor no se encuentra en ninguna de las circunstancias atenuantes de la responsabilidad en materia ambiental. Por consiguiente se establece que el valor matemático de este factor es cero (0.0).

Agravantes: No se identifican circunstancias agravantes de la responsabilidad en materia ambiental del infractor. Se consultó el RUIA en la siguiente página de internet http://vital.anla.gov.co/SILPA_UT_PRE/RUIA/ConsultarSancion.aspx?Ubic=ext de la Ventanilla Integral del Trámite Ambiental – VITAL, del Ministerio de Ambiente y Desarrollo Sostenible, en la cual la Sociedad ARISOL S.A.S., no se encuentra en la base de datos como sancionado, por lo anterior, se establece que el valor matemático de este factor es cero (0.0); donde **A=0.0**.

Para cada una de estas circunstancias, se ha estimado un factor ponderador que cualifica el comportamiento. En tal sentido el aplicativo en Excel Corporativo para la tasación de la multa arroja el siguiente resultado:

Imagen 3: Pantallazo del aplicativo en Excel para la tasación de la multa.

ATENUANTES Y AGRAVANTES		
ATENUANTES		VALOR
Confesar a la autoridad ambiental la infracción antes de haberse iniciado el procedimiento sancionatorio. Se exceptúan los casos de flagrancia.	■●	
Resarcir o mitigar por iniciativa propia el daño, compensar o corregir el perjuicio causado antes de iniciarse el procedimiento sancionatorio ambiental, siempre que con dichas acciones no se genere un daño mayor.	■●	
Que con la infracción no exista daño al medio ambiente, a los recursos naturales, al paisaje o la salud humana.		
SUMATORIA DE ATENUANTES		0
Total de Atenuantes		0
VALOR DE ATENUANTES SEGÚN RESTRICCIONES		0
AGRAVANTES		VALOR
Reincidencia. En todos los casos la autoridad deberá consultar el RUIA y cualquier otro medio que provea información sobre el comportamiento pasado del infractor.	■●	
Que la infracción genere daño grave al medio ambiente, a los recursos naturales, al paisaje o a la salud humana.		
Cometer la infracción para ocultar otra.	■●	
Rehuir la responsabilidad o atribuirla a otros.	■●	
Infringir varias disposiciones legales con la misma conducta.		
Atentar contra recursos naturales ubicados en áreas protegidas o declarados en alguna categoría de amenaza o en peligro de extinción o sobre los cuales existe veda, restricción o prohibición.	■●	
Realizar la acción u omisión en áreas de especial importancia ecológica.	■●	
Obtener provecho económico para sí o un tercero.	■●	
Obstaculizar la acción de las autoridades ambientales.	■●	
El incumplimiento total o parcial de las medidas preventivas.	■●	
Que la infracción sea grave en relación con el valor de la especie afectada, el cual se determina por sus funciones en el ecosistema, por sus características particulares y por el grado de amenaza a que esté		
Las infracciones que involucren residuos peligrosos.		
SUMATORIA DE AGRAVANTES		0
Total de Agravantes		0
VALOR DE AGRAVANTES SEGÚN RESTRICCIONES		0
AGRAVANTES Y ATENUANTES (A) =		0

Versión: 01

Página 4 de 5

FT.06.20

Fuente: La aplicación metodológica.

Costos asociados (Ca). El artículo 34 de la Ley 1333 de 2010 establece que los costos en que incurra la autoridad ambiental con ocasión de las medidas preventivas, tales como: Transporte, almacenamiento, seguros, entre otros, correrán por cuenta del infractor. Frente a lo anterior, considerando que no se tiene certeza de los gastos en que incurrió la Corporación del proceso que se adelanta desde el año 2010, se determina un costo asociado igual a cero pesos m/cte.; donde **Ca=\$ 0**.

Capacidad socioeconómica del infractor (Cs). Es el conjunto de condiciones de una persona natural o jurídica que permiten establecer su capacidad de asumir una sanción pecuniaria. Las personas jurídicas son aquellas personas ficticias, capaces de ejercer derechos y contraer obligaciones y, de ser representadas judicial y extrajudicialmente.

Una vez revisado el certificado de existencia y representación legal de fecha junio 16 de 2011 expedido por la Cámara de Comercio de Cali, el cual reposa en el expediente 0731-039-004-028-2010, se pudo establecer que el Capital Suscrito por la Sociedad ARISOL S.A. es de \$300.000.000 de pesos m/cte., el cual se asume como valor de los activos, permitiendo determinar el tamaño de la empresa y su correspondiente factor de ponderación en cuanto a capacidad de pago, así las cosas, teniendo en cuenta el salario mínimo legal vigente para el presente año (2014), la Sociedad ARISOL S.A.S. se encuentra con una escala de activos inferior a 501 salarios mínimos mensuales legales vigentes (\$300.000.000 de pesos m/cte. / \$616.000 = 487 s.m.m.l.v.); por lo anterior, se considera que es una microempresa; en donde **Cs = 0.25**.

En tal sentido el aplicativo en Excel Corporativo para la tasación de la multa arroja el siguiente resultado:

Imagen 4: Pantallazo del aplicativo en Excel para la tasación de la multa.

COSTOS ASOCIADOS		
COSTOS ASOCIADOS		
COSTOS DE TRANSPORTE		\$ -
SEGUROS		
COSTOS DE ALMACENAMIENTO		
OTROS		
Ca		\$ -
CAPACIDAD SOCIOECONOMICA DEL INFRACTOR		
PERSONA NATURAL		0
PERSONA JURIDICA	MICROEMPRESA	0,25
ENTES TERRITORIALES / DEPARTAMENTO		0
Cs		0,25

Versión: 01
 Página 5 de 5
FT.06.20

Fuente: La aplicación metodológica.

Conforme a lo anterior, la Sociedad ARISOL S.A.S., con el desarrollo de la actividad de explotación de material de arrastre del río Barragán adelantada por fuera del polígono de la concesión y sin estar en firme la resolución que modifico la licencia ambiental, en el predio Jamaica, ubicado en la vereda Montegrande, jurisdicción del municipio de Caicedonia, incumpliendo lo previsto en la Ley 99 de 1993, artículo 49, Decreto 1220 de 2005, artículo 9º, numeral 1, literal b). (Vigente al momento de presentarse la presunta infracción) y oficio 0731-05-867-2008 de agosto 14 de 2008, mediante el cual se suspendieron las actividades de explotación hasta que se obtuviera la modificación de la licencia ambiental, por lo tanto, la multa acorde a lo contemplado en el artículo 1 de la Resolución 0100 No. 0110 – 0423 de junio 8 de 2012, en concordancia con el procedimiento previsto en la Ley 1333 de 2009, el Decreto 3678 de 2010 y la aplicación de la modelación matemática corresponderá a:

$$\text{Multa} = \$24.184.039$$

Imagen 5: Pantallazo del aplicativo en Excel para la tasación de la multa.

CVC				CALCULO DE LAS MULTAS EN EL PROCESO SANCIONATORIO			
* DIRECCION AMBIENTAL REGIONAL	DAR CENTRO NORTE	PROC. SANCIONATORIO	Explotación de material de arrastre				
GRUPO	ARNUT	MUNICIPIO	Caicedonia				
EQUIPO EVALUADOR	JOSE JESUS PEREZ GOMEZ, JENNY PAOLA RAMIREZ PARFEN	CUENCA	La Vieja				
CARGO	Profesional Especializado, Contratista Profesional	EXPEDIENTE	0731-039-004-028-2010				
PRESUNTO INFRACTOR	ARISOL S.A.S.	FECHA DD/MM/AA	21/08/2014				

FORMULA		$B + [(\alpha * i) * (1 + A) + C_a] * C_s$		
VARIABLES		VALOR		
BENEFICIO ILICITO	B	\$	16.325.244	MULTA \$ 24.184.039
FACTOR DE TEMPORALIDAD	α		1,15659	
GRADO DE AFECTACIÓN AMBIENTAL Y/O EVALUACIÓN DEL RIESGO	i	\$	27.179.111	
CIRCUNSTANCIAS AGRAVANTES Y ATENUANTES	A		0	
COSTOS ASOCIADOS	C_a	\$	-	
CAPACIDAD SOCIOECONOMICA DEL INFRACTOR	C_s		0,25	

Versión: 01 Página 1 de 5 FT.06.20

Fuente: La aplicación metodológica.

Por lo anterior, se debe imponer a la Sociedad ARISOL S.A.S., identificada con NIT 890329203-1, una multa por valor de VEINTICUATRO MILLONES CIENTO OCHENTA Y CUATRO MIL TREINTA Y NUEVE PESOS MCTE (\$ 24.184.039), equivalente a 39.26 salarios mínimos legales mensuales vigentes."

En virtud de lo anterior, la Directora Territorial de la Dirección Ambiental Regional Centro Norte, de la CORPORACIÓN AUTÓNOMA REGIONAL DEL VALLE DEL CAUCA - CVC,

RESUELVE:

ARTICULO PRIMERO: Declarar responsable de los cargos imputados a la SOCIEDAD ARISOL S.A.S., identificada con NIT 890329203-1 y en consecuencia imponer una multa por valor de VEINTICUATRO MILLONES CIENTO OCHENTA Y CUATRO MIL TREINTA Y NUEVE PESOS MCTE (\$ 24.184.039), equivalente a 39.26 salarios mínimos legales mensuales vigentes, de conformidad con los considerandos anteriores.

Parágrafo 1: La suma expresada en el presente artículo deberá ser cancelada en las Oficinas de la Dirección Ambiental Regional Centro Norte, de la CVC en la ciudad de Tuluá, en un plazo no superior de cinco (5) días hábiles contados a partir de la ejecutoria de la presente resolución.

Parágrafo 2: Si la SOCIEDAD ARISOL S.A.S., no diere cumplimiento a lo ordenado en el parágrafo 1 del Artículo anterior, dicha multa se hará efectiva por medio de cobro por jurisdicción coactiva.

ARTICULO SEGUNDO: Notifíquese la presente resolución personalmente o por medio de edicto, al representante legal de la SOCIEDAD ARISOL S.A.S. Igualmente notifíquese personalmente o por edicto, al Presidente de la Asociación de Areneros y Balasteros del Alambrado; al Presidente de la Asociación Sindical de Areneros del Quindío y al señor Uriel Márquez Vera, personas reconocidas en este proceso como terceros intervinientes.

ARTICULO TERCERO: Por parte del Proceso Administración de los Recursos Naturales y Uso del Territorio de la DAR Centro Norte de la CVC, con sede en Tuluá, comunicar el presente acto administrativo a la Procuraduría Delegada para Asuntos Ambientales y Agrarios, para su conocimiento y fines pertinentes, de conformidad con lo dispuesto en el Artículo 56 de la Ley 1333 de 2009.

ARTICULO CUARTO: Publicar el contenido del presente acto administrativo en el boletín de actos administrativos de la CVC, de conformidad con lo dispuesto en el inciso segundo del artículo 70 de la Ley 99 de 1993.

ARTICULO QUINTO: Contra la presente Resolución proceden por la vía gubernativa los recursos de reposición y subsidiario de apelación de los cuales deberá hacerse uso dentro de los cinco (5) días siguientes al de la notificación en forma legal.

ARTICULO SEXTO: En firme la presente resolución presta mérito ejecutivo, acorde con lo dispuesto en el artículo 42 de la ley 1333 de 2009.

Dado en Tuluá a los

NOTIFÍQUESE, PUBLÍQUESE Y CÚMPLASE

PAULA ANDREA SOTO QUINTERO
Directora Territorial DAR Centro Norte

Proyectó y elaboró: Ing. Andrés Mauricio Rojas Cañas – Profesional Universitario.
Abog. Edinson Diosdado Ramírez - Profesional Especializado – Apoyo Jurídico.

Revisó: Ing. José Jesús Pérez G. Coord. Proceso Administración de los Recursos Naturales y Uso del Territorio
Abog. Edinson Diosdado Ramírez. Profesional Especializado – Apoyo Jurídico

AUTO DE INICIACIÓN
TRÁMITE O DERECHO AMBIENTAL

Guadalajara de Buga, abril 7 de 2014

CONSIDERANDO

Que el señor(a) MERY GONZALEZ DE DIAZ, identificado(a) con la cédula de ciudadanía No. 29.277.431 expedida en BUGA – VALLE DEL CAUCA y domicilio en CARRERA 9 A No. 4 SUR - 47 – MUNICIPIO DE BUGA, obrando en su propio nombre X o como Representante Legal de la sociedad , con NIT y domicilio en la o como Apoderado(a) Especial o General del señor(a) o del representante legal de la sociedad , con NIT y domicilio en la , mediante escrito presentado en fecha 27 DE MARZO DE 2014, solicita a la Corporación Autónoma Regional del Valle del Cauca-CVC , o Dirección Ambiental Regional CENTRO SUR el Otorgamiento X o Cesión o Modificación o Traspaso o Cancelación o Renovación o Prorroga , (Escoger el derecho o trámite correspondiente y marcar con una X) CONCESIÓN AGUAS SUPERFICIALES O SUBTERANEAS , PERMISO O AUTORIZACIÓN APROVECHAMIENTO FORESTAL ÚNICO, PERMISO O AUTORIZACIÓN APROVECHAMIENTO FORESTAL DOMÉSTICO, PERMISO DE VERTIMIENTO X, PERMISO DE EMISIONES ATMOSFÉRICAS , PERMISO CONSTRUCCIÓN DE VÍAS Y/O EXPLANACIÓN , PERMISO ADECUACIÓN DE TERRENO , LICENCIA AMBIENTAL O PLAN DE MANEJO AMBIENTAL , OCUPACIÓN DE CAUCE Y APROBACIÓN OBRAS HIDRAÚLICAS , para el LOTE No. 5, en el predio denominado VILLA MILENA o en terrenos , ubicado en la PARCELACIÓN REFUGIOS DE CALIMA, corregimiento de , Vereda EL VERGEL, jurisdicción del(os) municipio(o) de CALIMA EL DARIÉN, departamento del VALLE DEL CAUCA.

Que con la solicitud presentó la siguiente documentación: (Listar documentos presentados como anexos a la solicitud correspondiente)

- Formulario único nacional de solicitud de permiso de vertimiento diligenciado.
- Formato de discriminación de costo de proyecto diligenciado.
- Copia del documento del propietario del predio.
- Certificado actualizado del Registrador de Instrumentos Públicos y Privados sobre la propiedad del inmueble, o la prueba idónea de la posesión o tenencia actualizado.
- Plano donde se identifique origen, cantidad y localización georreferenciada de las descargas al cuerpo de agua o al suelo.
- Caracterización actual del vertimiento existente o estado final previsto para el vertimiento proyectado de conformidad con la norma de vertimientos vigente.
- Ubicación, descripción de la operación del sistema, memorias técnicas y diseños de ingeniería conceptual y básica, planos de detalle del sistema de tratamiento y condiciones de eficiencia del sistema de tratamiento que se adoptará.
- Concepto sobre el uso del suelo expedido por la autoridad municipal competente.
- Constancia de la forma de abastecimiento de agua potable al predio.

Como la solicitud se encuentra ajustada a lo establecido en las normas vigentes que regulan la materia y siendo la Corporación competente para conocer de la presente solicitud, según la facultad otorgada por el artículo 31 numeral 9 de la Ley 99 de diciembre 22 de 1993, el Director General o Director Ambiental Territorial

DISPONE:

PRIMERO: INICIAR el procedimiento administrativo de la solicitud presentada por el señor(a) MERY GONZALEZ DE DIAZ, identificado(a) con la cédula de ciudadanía No. 29.277.431 expedida en BUGA – VALLE DEL CAUCA y domicilio en CARRERA 9 A No. 4 SUR - 47 – MUNICIPIO DE BUGA, obrando en su propio nombre X o como Representante Legal ____ de la sociedad _____, con NIT _____ y domicilio en la _____, tendiente al Otorgamiento X o Cesión _____ o Modificación _____ o Traspaso _____ o Cancelación _____ o Renovación _____ o Prorroga _____, de: UN PERMISO DE VERTIMIENTO, para el LOTE No. 5, en el predio denominado VILLA MILENA o en terrenos _____, ubicado en la PARCELACIÓN REFUGIOS DE CALIMA, corregimiento de _____, Vereda EL VERGEL, jurisdicción del(os) municipio(o) de CALIMA EL DARIÉN, departamento del VALLE DEL CAUCA.

SEGUNDO: Como tarifa por el servicio de evaluación del Derecho Ambiental, el(os) señor(a)(s) o sociedad MERY GONZALEZ DE DIAZ, deberá (n) cancelar por una sola vez, a favor de la Corporación Autónoma Regional del Valle del Cauca – CVC, la suma de \$ SEISCIENTOS NOVENTA MIL TRESCIENTOS OCHO PESOS M/C (\$690.308) de acuerdo con lo establecido en la Ley 633 de 2000 y en la Resolución 0100 No. 0100-0222 del 14 DE ABRIL DE 2011.

PARÁGRAFO PRIMERO: La suma anteriormente expresada deberá ser cancelada en la cuenta 484-62507-4 del BANCO DE BOGOTÁ mediante consignación que se le entregará en las instalaciones de la Dirección Ambiental Regional CENTRO SUR, o del Grupo de Licencias Ambientales, con sede en la ciudad GUADALAJARA DE BUGA. La suma anterior, deberá ser cancelada en el término de los cinco (5) días siguientes a la fecha de recibo del presente auto.

PARÁGRAFO SEGUNDO: El trámite no se continuará hasta tanto se haya pagado la tarifa por el servicio de evaluación. Transcurrido dos (2) meses de la expedición del presente auto sin que se presente el usuario a impulsar el trámite se archivará la solicitud sin perjuicio que esta se presente de nuevo.

TERCERO: (UNICAMENTE PARA CONCESIONES DE AGUAS Y PERMISOS FORESTALES) ORDÉNESE la fijación de un aviso en lugar público y visible de la Alcaldía del municipio _____ (Valle), el cual deberá contener las partes pertinentes a la solicitud por el término de 10 días. Una vez desfijado dicho aviso, deberá glosarse al expediente con las correspondientes constancias de fijación y desfijación.

PARAGRAFO: Dentro de los cinco (5) días hábiles siguientes a la desfijación del citado aviso, deberá fijarse fecha y hora para la práctica de una visita ocular al sitio materia de la petición, en la cual deberá verificarse los hechos relacionados con la solicitud. Dentro de los cinco (5) días siguientes a la práctica de dicha diligencia, se deberá rendir el respectivo concepto técnico.

CUARTO: (UNICAMENTE PARA LICENCIAS AMBIENTALES O PLANES DE MANEJO AMBIENTAL): Por parte el(os) señor(a)(s) o sociedad _____, publíquese el texto del presente Auto dentro de los primeros CINCO (5) días hábiles siguientes al recibo del mismo, por una sola vez en un diario de amplia circulación en la región. Un ejemplar del diario que contenga la publicación debe allegarse a la Corporación, en un término que no podrá exceder los CINCO (5) días siguientes a la publicación.

PARAGRAFO: En caso de no presentarse la constancia de la publicación del Auto de Iniciación de Trámite y la constancia de pago del servicio de evaluación dentro de los términos señalados, se aplicará lo establecido en el artículo 13 del Código Contencioso Administrativo.

QUINTO: Por parte de la Dirección Ambiental Regional CENTRO SUR o del Grupo de Licencias Ambientales, publíquese un extracto de este auto con los datos pertinentes a la solicitud, en el Boletín de Actos Administrativos Ambientales de la CVC, para efectos de lo dispuesto en el artículo 70 de la Ley 99 de 1993, en concordancia con el artículo 15 del Código Contencioso Administrativo.

SEXTO: Por parte de la Dirección Ambiental Regional CENTRO SUR o del Grupo de Licencias Ambientales, comuníquese el presente auto al señor(a) MERY GONZALEZ DE DIAZ, obrando en su propio nombre X o como Representante Legal ____ de la sociedad _____, o Apoderado(a) Especial o General del señor(a) _____ o del representante legal de la sociedad _____.

PUBLÍQUESE Y CÚMPLASE.

FIRMA

NOMBRE DIEGO PADILLA ZULUAGA

Director Territorial DAR Centro Sur

O

FIRMA

NOMBRE _____

Director(a) General

Proyectó y elaboró: Yanira Elisabet Basante
Revisó: Ing. Diego Fernando Rivera Crespo, Coordinador Proceso ARNUT
Abogada: Maribell González Fresneda.

Exp. No. 0741-036-014-139-2014

AUTO DE INICIACIÓN
TRÁMITE O DERECHO AMBIENTAL

Guadalajara de Buga, marzo 31 de 2014

CONSIDERANDO

Que el señor(a) JORGE ALBERTO VELASCO CASTRO, identificado(a) con la cédula de ciudadanía No. 12.127.504 expedida en BOGOTÁ - CUNDINAMARCA y domicilio en CALLE 10 No. 4-40 OFICINA 1202 – MUNICIPIO DE CALI, obrando en su propio nombre___ o como Representante Legal X de la sociedad L V ESTRUCTURAS EN CONCRETO S.A., con NIT 830506601-0 y domicilio en la CALLE 10 No. 4-40 OFICINA 1202 – MUNICIPIO DE CALI o como Apoderado(a) Especial o General del señor(a) _____ o del representante legal de la sociedad _____, con NIT _____ y domicilio en la _____, mediante escrito presentado en fecha 14 DE MARZO DE 2014, solicita a la Corporación Autónoma Regional del Valle del Cauca-CVC____, o Dirección Ambiental Regional CENTRO SUR el Otorgamiento X o Cesión___ o Modificación___ o Traspaso___ o Cancelación___ o Renovación___ o Prorroga____, (Escoger el derecho o trámite correspondiente y marcar con una X) CONCESIÓN AGUAS SUPERFICIALES ___ O SUBTERANEAS____, PERMISO ___ O AUTORIZACIÓN ___ APROVECHAMIENTO FORESTAL ÚNICO, PERMISO ___ O AUTORIZACIÓN ___ APROVECHAMIENTO FORESTAL PERSISTENTE, PERMISO ___ O AUTORIZACIÓN ___ APROVECHAMIENTO FORESTAL DOMÉSTICO, PERMISO DE VERTIMIENTO X, PERMISO DE EMISIONES ATMOSFÉRICAS____, PERMISO CONSTRUCCIÓN DE VÍAS____ Y/O EXPLANACIÓN____, PERMISO ADECUACIÓN DE TERRENO____, LICENCIA AMBIENTAL ___ O PLAN DE MANEJO AMBIENTAL____, OCUPACIÓN DE CAUCE Y APROBACIÓN OBRAS HIDRAÚLICAS____, para el Lote A, en el predio denominado EL JARDÍN o en terrenos_____, ubicado en _____, corregimiento de _____, Vereda EL VERGEL, jurisdicción del(os) municipio(o) de CALIMA EL DARIÉN, departamento del VALLE DEL CAUCA.

Que con la solicitud presentó la siguiente documentación: (Listar documentos presentados como anexos a la solicitud correspondiente)

- Formulario único nacional de solicitud de permiso de vertimiento diligenciado.
- Formato de discriminación de costo de proyecto diligenciado.
- Certificado de existencia y representación legal para el caso de persona jurídica.
- Copia del documento del representante legal.
- Certificado actualizado del Registrador de Instrumentos Públicos y Privados sobre la propiedad del inmueble, o la prueba idónea de la posesión o tenencia actualizado.
- Plano donde se identifique origen, cantidad y localización georreferenciada de las descargas al cuerpo de agua o al suelo.
- Caracterización actual del vertimiento existente o estado final previsto para el vertimiento proyectado de conformidad con la norma de vertimientos vigente.
- Ubicación, descripción de la operación del sistema, memorias técnicas y diseños de ingeniería conceptual y básica, planos de detalle del sistema de tratamiento y condiciones de eficiencia del sistema de tratamiento que se adoptará.
- Concepto sobre el uso del suelo expedido por la autoridad municipal competente.
- Pago por concepto de evaluación del permiso de vertimiento por valor de \$ 172318.0 registrado con factura de venta No. 11108488.

Como la solicitud se encuentra ajustada a lo establecido en las normas vigentes que regulan la materia y siendo la Corporación competente para conocer de la presente solicitud, según la facultad otorgada por el artículo 31 numeral 9 de la Ley 99 de diciembre 22 de 1993, el Director General o Director Ambiental Territorial

DISPONE:

PRIMERO: INICIAR el procedimiento administrativo de la solicitud presentada por el señor(a) JORGE ALBERTO VELASCO CASTRO, identificado(a) con la cédula de ciudadanía No. 12.127.504 expedida en BOGOTÁ - CUNDINAMARCA y domicilio en CALLE 10 No. 4-40 OFICINA 1202 – MUNICIPIO DE CALI, obrando en su propio nombre___ o como Representante Legal X de la sociedad L V ESTRUCTURAS EN CONCRETO S.A., con NIT 830506601-0 y domicilio en la CALLE 10 No. 4-40 OFICINA 1202 – MUNICIPIO DE CALI o como Apoderado(a) Especial o General del señor(a) _____ o del representante legal de la sociedad _____, con NIT _____ y domicilio en la _____, tendiente al Otorgamiento X o Cesión___ o Modificación___ o Traspaso___ o Cancelación___ o Renovación___ o Prorroga____, de: UN PERMISO DE VERTIMIENTO, para el Lote A, en el predio denominado EL JARDÍN o en terrenos_____, ubicado en _____, corregimiento de _____, Vereda EL VERGEL, jurisdicción del(os) municipio(o) de CALIMA EL DARIÉN, departamento del VALLE DEL CAUCA.

SEGUNDO: Como tarifa por el servicio de evaluación del Derecho Ambiental, el(os) señor(a)(s) o sociedad L V ESTRUCTURAS EN CONCRETO S.A., canceló por una sola vez, a favor de la Corporación Autónoma Regional del Valle del Cauca – CVC, la suma de \$ CIENTO SETENTA Y DOS MIL TRESCIENTOS DIECIOCHO PESOS M/C (\$172318.0) de acuerdo con lo establecido en la Ley 633 de 2000 y en la Resolución 0100 No. 0100-0222 del 14 DE ABRIL DE 2011.

PARÁGRAFO PRIMERO: La suma anteriormente expresada fue cancelada en la cuenta 484-62507-4 del BANCO DE BOGOTÁ mediante consignación que se le entregó en las instalaciones de la Dirección Ambiental Regional CENTRO SUR, o del Grupo de Licencias Ambientales, con sede en la ciudad GUADALAJARA DE BUGA. La suma anterior, fue cancelada en el término de los cinco (5) días siguientes a la expedición de la factura.

TERCERO: (UNICAMENTE PARA CONCESIONES DE AGUAS Y PERMISOS FORESTALES) ORDÉNESE la fijación de un aviso en lugar público y visible de la Alcaldía del municipio _____ (Valle), el cual deberá contener las partes pertinentes a la solicitud por el término de 10 días. Una vez desfijado dicho aviso, deberá glosarse al expediente con las correspondientes constancias de fijación y desfijación.

PARAGRAFO: Dentro de los cinco (5) días hábiles siguientes a la desfijación del citado aviso, deberá fijarse fecha y hora para la práctica de una visita ocular al sitio materia de la petición, en la cual deberá verificarse los hechos relacionados con la solicitud. Dentro de los cinco (5) días siguientes a la práctica de dicha diligencia, se deberá rendir el respectivo concepto técnico.

CUARTO: (UNICAMENTE PARA LICENCIAS AMBIENTALES O PLANES DE MANEJO AMBIENTAL): Por parte el(os) señor(a)s o sociedad _____, publíquese el texto del presente Auto dentro de los primeros CINCO (5) días hábiles siguientes al recibo del mismo, por una sola vez en un diario de amplia circulación en la región. Un ejemplar del diario que contenga la publicación debe allegarse a la Corporación, en un término que no podrá exceder los CINCO (5) días siguientes a la publicación.

PARAGRAFO: En caso de no presentarse la constancia de la publicación del Auto de Iniciación de Trámite y la constancia de pago del servicio de evaluación dentro de los términos señalados, se aplicará lo establecido en el artículo 13 del Código Contencioso Administrativo.

QUINTO: Por parte de la Dirección Ambiental Regional CENTRO SUR o del Grupo de Licencias Ambientales, publíquese un extracto de este auto con los datos pertinentes a la solicitud, en el Boletín de Actos Administrativos Ambientales de la CVC, para efectos de lo dispuesto en el artículo 70 de la Ley 99 de 1993, en concordancia con el artículo 15 del Código Contencioso Administrativo.

SEXTO: Por parte de la Dirección Ambiental Regional CENTRO SUR o del Grupo de Licencias Ambientales, comuníquese el presente auto al señor(a) JORGE ALBERTO VELASCO CASTRO, obrando en su propio nombre___ o como Representante Legal ☒ de la sociedad L V ESTRUCTURAS EN CONCRETO S.A, o Apoderado(a) Especial o General del señor(a) _____ o del representante legal de la sociedad _____.

PUBLÍQUESE Y CÚPLASE.

FIRMA

NOMBRE DIEGO PADILLA ZULUAGA

Director Territorial DAR Centro Sur

O

FIRMA

NOMBRE _____

Director(a) General

Proyectó y elaboró: Yanira Elisabet Basante

Revisó: Ing. Gabriel Fernández Vargas, Coordinador Proceso ARNUT

Abogada: Maribell González Fresneda.

Exp. No. 0741-036-014-124-2014

AUTO DE INICIACIÓN

TRÁMITE O DERECHO AMBIENTAL

Guadalajara de Buga, agosto 19 de 2014

CONSIDERANDO

Que el señor(a) MAVIS ELVIRA GARCIA BARRETO, identificado(a) con la cédula de ciudadanía No. 65695832 expedida en Espinal, y domicilio en Crucero La Unión Vía Darién - Jiguales, obrando en su propio nombre ☒ o como Representante Legal _____ de la sociedad _____, con NIT _____ y domicilio en la _____ o como Apoderado(a) Especial o General del señor(a) _____ o del representante legal de la sociedad _____, con NIT _____ y domicilio en la _____, mediante escrito presentado en fecha 6 de agosto de 2014, solicita a la Corporación Autónoma Regional del Valle del Cauca-CVC, o Dirección Ambiental Regional CENTRO SUR, el Otorgamiento ☒ o Cesión _____ o Modificación _____ o Traspaso _____ o Cancelación _____ o Renovación _____ o Prorroga _____, (Escoger el derecho o trámite correspondiente y marcar

con una X) CONCESIÓN AGUAS SUPERFICIALES _____ O SUBTERANEAS____, PERMISO _____ O AUTORIZACIÓN _____ APROVECHAMIENTO FORESTAL ÚNICO, PERMISO _____ O AUTORIZACIÓN _____ APROVECHAMIENTO FORESTAL PERSISTENTE, PERMISO _____ O AUTORIZACIÓN _____ APROVECHAMIENTO FORESTAL DOMÉSTICO, PERMISO DE VERTIMIENTO ☒ PERMISO DE EMISIONES ATMOSFÉRICAS____, PERMISO CONSTRUCCIÓN DE VÍAS __ Y/O EXPLANACIÓN __, PERMISO ADECUACIÓN DE TERRENO____, LICENCIA AMBIENTAL __ O PLAN DE MANEJO AMBIENTAL____, OCUPACIÓN DE CAUCE Y APROBACIÓN OBRAS HIDRAÚLICAS____, para _____, en el predio denominado Estación de Servicio Calima 2 o en terrenos _____, ubicado en la vereda La Unión, corregimiento de San José, jurisdicción del(os) municipio(o) de Calima El Darién, departamento del VALLE DEL CAUCA.

Que con la solicitud presentó la siguiente documentación: (Listar documentos presentados como anexos a la solicitud correspondiente).

- Formulario único nacional de solicitud de permiso de vertimiento diligenciado.
- Formato de discriminación de costo de proyecto diligenciado.
- Certificado de existencia y representación legal para el caso de persona jurídica.
- Copia del documento del representante legal.
- Certificado actualizado del Registrador de Instrumentos Públicos y Privados sobre la propiedad del inmueble, o la prueba idónea de la posesión o tenencia actualizado.
- Plano donde se identifique origen, cantidad y localización georreferenciada de las descargas al cuerpo de agua o al suelo.
- Caracterización actual del vertimiento existente o estado final previsto para el vertimiento proyectado de conformidad con la norma de vertimientos vigente.
- Concepto sobre el uso del suelo expedido por la autoridad municipal competente.
- Evaluación ambiental del vertimiento.
- Plan de gestión del riesgo para el manejo del vertimiento.
- Plan de Contingencia para la Prevención y Control de Derrames

Como la solicitud se encuentra ajustada a lo establecido en las normas vigentes que regulan la materia y siendo la Corporación competente para conocer de la presente solicitud, según la facultad otorgada por el artículo 31 numeral 9 de la Ley 99 de diciembre 22 de 1993, el Director General o Director Ambiental Territorial

DISPONE:

PRIMERO: INICIAR el procedimiento administrativo de la solicitud presentada por el señor(a) MAVIS ELVIRA GARCIA BARRETO, identificado(a) con la cédula de ciudadanía No. 65695832 expedida en Espinal, y domicilio en Crucero La Unión Vía Darién - Jiguales, obrando en su propio nombre ☒ o como Representante Legal de la sociedad _____, con NIT _____ y domicilio en la _____ o como Apoderado(a) Especial o General del señor(a) _____ o del representante legal de la sociedad _____, con NIT _____ y domicilio en la _____, tendiente al Otorgamiento ☒ o Cesión _____ o Modificación _____ o Traspaso _____ o Cancelación _____ o Renovación _____ o Prorroga _____, de: UN PERMISO DE VERTIMIENTOS para _____, en el predio denominado Estación de Servicio Calima 2 o en terrenos _____, ubicado(s) en la vereda La Unión, corregimiento de San José, jurisdicción del(os) municipio(o) de Calima El Darién, departamento del VALLE DEL CAUCA.

SEGUNDO: Como tarifa por el servicio de evaluación del Derecho Ambiental, el(os) señor(a)(s) o sociedad MAVIS ELVIRA GARCIA BARRETO, deberá(n) cancelar por una sola vez, a favor de la Corporación Autónoma Regional del Valle del Cauca – CVC, la suma de \$ UN MILLON TREINTA Y SIETE MIL CIENTO DOCE PESOS M/C (\$1037112) de acuerdo con lo establecido en la Ley 633 de 2000 y en la Resolución 0100 No. 0100-0220 del 14 DE ABRIL DE 2011.

PARÁGRAFO PRIMERO: La suma anteriormente expresada deberá ser cancelada en la cuenta 484-62507-4 del Banco DE BOGOTÁ, mediante consignación que se le entregará en las instalaciones de la Dirección Ambiental Regional CENTRO SUR, o del Grupo de Licencias Ambientales, con sede en la ciudad GUADALAJARA DE BUGA. La suma anterior, deberá ser cancelada en el término de los cinco (5) días siguientes a la fecha de recibo del presente Auto.

PARÁGRAFO SEGUNDO: El trámite no se continuará hasta tanto se haya pagado la tarifa por el servicio de evaluación. Transcurrido dos (2) meses de la expedición del presente auto sin que se presente el usuario a impulsar el trámite se archivara la solicitud sin perjuicio que esta se presente de nuevo.

TERCERO: (UNICAMENTE PARA CONCESIONES DE AGUAS Y PERMISOS FORESTALES) ORDÉNESE la fijación de un aviso en lugar público y visible de la Alcaldía del municipio _____ (Valle), el cual deberá contener las partes pertinentes a la solicitud por el termino de 10 días. Una vez desfijado dicho aviso, deberá glosarse al expediente con las correspondientes constancias de fijación y desfijación.

PARAGRAFO: Dentro de los cinco (5) días hábiles siguientes a la desfijación del citado aviso, deberá fijarse fecha y hora para la práctica de una visita ocular al sitio materia de la petición, en la cual deberá verificarse los hechos relacionados con la solicitud. Dentro de los cinco (5) días siguientes a la práctica de dicha diligencia, se deberá rendir el respectivo concepto técnico.

CUARTO: (UNICAMENTE PARA LICENCIAS AMBIENTALES O PLANES DE MANEJO AMBIENTAL): Por parte el(os) señor(a)(s) o sociedad _____, publíquese el texto del presente Auto dentro de los primeros CINCO (5) días hábiles siguientes al recibo del mismo, por una sola vez en un diario de amplia circulación en la región. Un ejemplar del diario que contenga la publicación debe allegarse a la Corporación, en un término que no podrá exceder los CINCO (5) días siguientes a la publicación.

PARAGRAFO: En caso de no presentarse la constancia de la publicación del Auto de Iniciación de Trámite y la constancia de pago del servicio de evaluación dentro de los términos señalados, se aplicará lo establecido en el artículo 13 del Código Contencioso Administrativo.

QUINTO: Por parte de la Dirección Ambiental Regional CENTRO SUR o del Grupo de Licencias Ambientales, publíquese un extracto de este auto con los datos pertinentes a la solicitud, en el Boletín de Actos Administrativos Ambientales de la CVC, para efectos de lo dispuesto en el artículo 70 de la Ley 99 de 1993, en concordancia con el artículo 15 del Código Contencioso Administrativo.

SEXTO: Por parte de la Dirección Ambiental Regional CENTRO SUR o del Grupo de Licencias Ambientales, comuníquese el presente auto al señor(a) MAVIS ELVIRA GARCIA BARRETO, obrando en su propio nombre X o Representante Legal de la sociedad , o Apoderado(a) Especial o General del señor(a) o del representante legal de la sociedad .

PUBLÍQUESE Y CÚMPLASE.

FIRMA

NOMBRE DIEGO PADILLA ZULUAGA
Director Territorial DAR

O

FIRMA

NOMBRE
Director(a) General

Proyectó y elaboró: Yanira Elisabet Basante

Revisó: Ing. Diego Fernando Rivera Crespo, Coordinador Proceso ARNUT

Abogada: Maribell González Fresneda.

Exp. No. 0741-036-014-332-2014

Guadalajara de Buga, junio 13 de 2014

CONSIDERANDO

Que el señor(a) JUAN PABLO SUÁREZ CALDERÓN, identificado(a) con la cédula de ciudadanía No. 74.470.117 expedida en BOGOTÁ – CUNDINAMARCA y domicilio en CALLE 7 No. 4-49 – BOGOTÁ (C.), obrando en su propio nombre o como Representante Legal X de la sociedad FIDUCIARIA FIDUCOR S.A., con NIT y domicilio en la CALLE 7 No. 4-49 – BOGOTÁ (C.) o como Apoderado(a) Especial o General del señor(a) o del representante legal de la sociedad , con NIT y domicilio en la , mediante escrito de fecha 16 DE MAYO DE 2014, manifiesta que la ORGANIZACIÓN TERPEL S.A., con NIT 830095213-0 podrá tramitar y solicitar permisos y concesiones de tipo ambiental ante la Corporación Autónoma Regional del Valle del Cauca sobre el predio con matrícula inmobiliaria No. 373-111595, ubicado LA VEREDA AGUITAS, corregimiento de GUAYABAL, jurisdicción del(os) municipio(o) de SAN PEDRO, departamento del VALLE DEL CAUCA.

Que la señora SYLVIA GÓMEZ ESCOVAR, identificado(a) con la cédula de ciudadanía No. 51.615.762 expedida en BOGOTÁ – CUNDINAMARCA y domicilio en CALLE 21 N No. 6 N - 14 PISO 2 – MUNICIPIO DE CALI, obrando en su propio nombre o como Representante Legal X de la sociedad ORGANIZACIÓN TERPEL S.A., con NIT 830095213-0 y domicilio en la CARRERA 7 No. 75-51 Oficina 13-1- BOGOTÁ, mediante escrito presentado en fecha 28 DE MAYO DE 2014 solicita a la Corporación Autónoma Regional del Valle del Cauca-CVC , o Dirección Ambiental Regional CENTRO SUR el Otorgamiento X o Cesión o Modificación o Traspaso o Cancelación o Renovación o Prorroga , (Escoger el derecho o trámite correspondiente y marcar con una X) CONCESIÓN AGUAS SUPERFICIALES O SUBTERANEAS , PERMISO O AUTORIZACIÓN APROVECHAMIENTO FORESTAL ÚNICO, PERMISO O AUTORIZACIÓN APROVECHAMIENTO FORESTAL DOMÉSTICO, PERMISO DE VERTIMIENTO X, PERMISO DE EMISIONES ATMOSFÉRICAS , PERMISO CONSTRUCCIÓN DE VÍAS Y/O EXPLANACIÓN , PERMISO ADECUACIÓN DE TERRENO , LICENCIA AMBIENTAL O PLAN DE MANEJO AMBIENTAL , OCUPACIÓN DE CAUCE Y APROBACIÓN OBRAS HIDRAÚLICAS , para LA ESTACIÓN DE SERVICIO TERPEL EL RECREO, en el predio denominado HACIENDA EL RECREO o en terrenos , ubicado en LA VEREDA AGUITAS, corregimiento de GUAYABAL, jurisdicción del(os) municipio(o) de SAN PEDRO, departamento del VALLE DEL CAUCA.

Que con la solicitud presentó la siguiente documentación:

- Formulario único nacional de solicitud de permiso de vertimiento diligenciado.
- Formato de discriminación de costo de proyecto diligenciado.
- Certificado de existencia y representación legal para el caso de persona jurídica.

- Copia del documento del representante legal.
- Certificado actualizado del Registrador de Instrumentos Públicos y Privados sobre la propiedad del inmueble, o la prueba idónea de la posesión o tenencia actualizado.
- Plano donde se identifique origen, cantidad y localización georreferenciada de las descargas al cuerpo de agua o al suelo.
- Caracterización actual del vertimiento existente o estado final previsto para el vertimiento proyectado de conformidad con la norma de vertimientos vigente.
- Ubicación, descripción de la operación del sistema, memorias técnicas y diseños de ingeniería conceptual y básica, planos de detalle del sistema de tratamiento y condiciones de eficiencia del sistema de tratamiento que se adoptará.
- Concepto sobre el uso del suelo expedido por la autoridad municipal competente.
- Constancia de la forma de abastecimiento de agua potable para el predio El Recreo.
- Evaluación ambiental del vertimiento.
- Plan de gestión del riesgo para el manejo del vertimiento.
- Plan de Contingencia para el Manejo de Derrames Hidrocarburos o Sustancias Nocivas.

Como la solicitud se encuentra ajustada a lo establecido en las normas vigentes que regulan la materia y siendo la Corporación competente para conocer de la presente solicitud, según la facultad otorgada por el artículo 31 numeral 9 de la Ley 99 de diciembre 22 de 1993, el Director General o Director Ambiental Territorial

DISPONE:

PRIMERO: INICIAR el procedimiento administrativo de la solicitud presentada por el señor(a) SYLVIA GÓMEZ ESCOVAR, identificado(a) con la cédula de ciudadanía No. 51.615.762 expedida en BOGOTÁ – CUNDINAMARCA y domicilio en CALLE 21 N No. 6 N - 14 PISO 2 – MUNICIPIO DE CALI, obrando en su propio nombre o como Representante Legal X de la sociedad ORGANIZACIÓN TERPEL S.A., con NIT 830095213-0 y domicilio en la CARRERA 7 No. 75-51 Oficina 13-1- BOGOTÁ, tendiente al Otorgamiento X o Cesión o Modificación o Traspaso o Cancelación o Renovación o Prorroga , de: UN PERMISO DE VERTIMIENTO, para LA ESTACIÓN DE SERVICIO TERPEL EL RECREO, en el predio denominado HACIENDA EL RECREO o en terrenos , ubicado en LA VEREDA AGUITAS, corregimiento de GUAYABAL, jurisdicción del(os) municipio(o) de SAN PEDRO, departamento del VALLE DEL CAUCA.

SEGUNDO: Como tarifa por el servicio de evaluación del Derecho Ambiental, el(os) señor(a)(s) o sociedad ORGANIZACIÓN TERPEL S.A. deberá(n) cancelar por una sola vez, a favor de la Corporación Autónoma Regional del Valle del Cauca – CVC, la suma de \$ UN MILLÓN CIENTO NOVENTA Y DOS MIL SEISCIENTOS CINCUENTA PESOS M/C (\$1.192.650.0) de acuerdo con lo establecido en la Ley 633 de 2000 y en la Resolución 0100 No. 0100-0222 del 14 DE ABRIL DE 2011.

PARÁGRAFO PRIMERO: La suma anteriormente expresada deberá ser cancelada en la cuenta 484-62507-4 del BANCO DE BOGOTÁ mediante consignación que se le entregará en las instalaciones de la Dirección Ambiental Regional CENTRO SUR, o del Grupo de Licencias Ambientales, con sede en la ciudad GUADALAJARA DE BUGA. La suma anterior, deberá ser cancelada en el término de los cinco (5) días siguientes a la fecha de recibo del presente Auto.

PARÁGRAFO SEGUNDO: El trámite no se continuará hasta tanto se haya pagado la tarifa por el servicio de evaluación. Transcurrido dos (2) meses de la expedición del presente auto sin que se presente el usuario a impulsar el trámite se archivara la solicitud sin perjuicio que esta se presente de nuevo.

TERCERO: (UNICAMENTE PARA CONCESIONES DE AGUAS Y PERMISOS FORESTALES) ORDÉNESE la fijación de un aviso en lugar público y visible de la Alcaldía del municipio (Valle), el cual deberá contener las partes pertinentes a la solicitud por el término de 10 días. Una vez desfijado dicho aviso, deberá glosarse al expediente con las correspondientes constancias de fijación y desfijación.

PARAGRAFO: Dentro de los cinco (5) días hábiles siguientes a la desfijación del citado aviso, deberá fijarse fecha y hora para la práctica de una visita ocular al sitio materia de la petición, en la cual deberá verificarse los hechos relacionados con la solicitud. Dentro de los cinco (5) días siguientes a la práctica de dicha diligencia, se deberá rendir el respectivo concepto técnico.

CUARTO: (UNICAMENTE PARA LICENCIAS AMBIENTALES O PLANES DE MANEJO AMBIENTAL): Por parte el(os) señor(a)(s) o sociedad , publíquese el texto del presente Auto dentro de los primeros CINCO (5) días hábiles siguientes al recibo del mismo, por una sola vez en un diario de amplia circulación en la región. Un ejemplar del diario que contenga la publicación debe allegarse a la Corporación, en un término que no podrá exceder los CINCO (5) días siguientes a la publicación.

PARAGRAFO: En caso de no presentarse la constancia de la publicación del Auto de Iniciación de Trámite y la constancia de pago del servicio de evaluación dentro de los términos señalados, se aplicará lo establecido en el artículo 13 del Código Contencioso Administrativo.

QUINTO: Por parte de la Dirección Ambiental Regional CENTRO SUR o del Grupo de Licencias Ambientales, publíquese un extracto de este auto con los datos pertinentes a la solicitud, en el Boletín de Actos Administrativos Ambientales de la CVC, para efectos de lo dispuesto en el artículo 70 de la Ley 99 de 1993, en concordancia con el artículo 15 del Código Contencioso Administrativo.

SEXTO: Por parte de la Dirección Ambiental Regional CENTRO SUR o del Grupo de Licencias Ambientales, comuníquese el presente auto a la señor(a) SYLVIA GÓMEZ ESCOVAR, identificado(a) con la cédula de ciudadanía No. 51.615.762 expedida en

BOGOTÁ – CUNDINAMARCA y domicilio en CALLE 21 N No. 6 N - 14 PISO 2 – MUNICIPIO DE CALI, obrando en su propio nombre ___ o como Representante Legal X de la sociedad ORGANIZACIÓN TERPEL S.A., con NIT 830095213-0 y domicilio en la CARRERA 7 No. 75-51 Oficina 13-1- BOGOTÁ, quien se encuentra autorizada por la Sociedad FIDUCIARIA FIDUCOR S.A para adelantar el presente trámite.

PUBLÍQUESE Y CÚMPLASE.

FIRMA

NOMBRE DIEGO PADILLA ZULUAGA

Director Territorial DAR Centro Sur

Proyectó y elaboró: Yanira Elisabet Basante

Revisó: Ing. Diego Fernando Rivera Crespo, Coordinador Proceso ARNUT

Abogada: Maribell González F.

Exp. No. 0741-036-014-129-2013

**AUTO DE INICIACIÓN
TRÁMITE O DERECHO AMBIENTAL**

Guadalajara de Buga, agosto 19 de 2014

CONSIDERANDO

Que el señor(a) MAVIS ELVIRA GARCIA BARRETO, identificado(a) con la cédula de ciudadanía No. 65695832 expedida en Espinal, y domicilio en Crucero La Unión Vía Darién - Jiguales, obrando en su propio nombre X o como Representante Legal _____ de la sociedad _____, con NIT _____ y domicilio en la _____ o como Apoderado(a) Especial o General del señor(a) _____ o del representante legal de la sociedad _____, con NIT _____ y domicilio en la _____, mediante escrito presentado en fecha 6 de agosto de 2014, solicita a la Corporación Autónoma Regional del Valle del Cauca-CVC _____, o Dirección Ambiental Regional CENTRO SUR, el Otorgamiento X o Cesión _____ o Modificación _____ o Traspaso _____ o Cancelación _____ o Renovación _____ o Prorroga _____, (Escoger el derecho o trámite correspondiente y marcar con una X) CONCESIÓN AGUAS SUPERFICIALES _____ O SUBTERANEAS _____, PERMISO _____ O AUTORIZACIÓN _____ APROVECHAMIENTO FORESTAL ÚNICO, PERMISO _____ O AUTORIZACIÓN _____ APROVECHAMIENTO FORESTAL PERSISTENTE, PERMISO _____ O AUTORIZACIÓN _____ APROVECHAMIENTO FORESTAL DOMÉSTICO, PERMISO DE VERTIMIENTO X PERMISO DE EMISIONES ATMOSFÉRICAS _____, PERMISO CONSTRUCCIÓN DE VÍAS _____ Y/O EXPLANACIÓN _____, PERMISO ADECUACIÓN DE TERRENO _____, LICENCIA AMBIENTAL _____ O PLAN DE MANEJO AMBIENTAL _____, OCUPACIÓN DE CAUCE Y APROBACIÓN OBRAS HIDRAÚLICAS _____, para _____, en el predio denominado Estación de Servicio Calima 2 o en terrenos _____, ubicado en la vereda La Unión, corregimiento de San José, jurisdicción del(os) municipio(o) de Calima El Darién, departamento del VALLE DEL CAUCA.

Que con la solicitud presentó la siguiente documentación: (Listar documentos presentados como anexos a la solicitud correspondiente).

- Formulario único nacional de solicitud de permiso de vertimiento diligenciado.
- Formato de discriminación de costo de proyecto diligenciado.
- Certificado de existencia y representación legal para el caso de persona jurídica.
- Copia del documento del representante legal.
- Certificado actualizado del Registrador de Instrumentos Públicos y Privados sobre la propiedad del inmueble, o la prueba idónea de la posesión o tenencia actualizado.
- Plano donde se identifique origen, cantidad y localización georreferenciada de las descargas al cuerpo de agua o al suelo.
- Caracterización actual del vertimiento existente o estado final previsto para el vertimiento proyectado de conformidad con la norma de vertimientos vigente.
- Concepto sobre el uso del suelo expedido por la autoridad municipal competente.
- Evaluación ambiental del vertimiento.
- Plan de gestión del riesgo para el manejo del vertimiento.
- Plan de Contingencia para la Prevención y Control de Derrames

Como la solicitud se encuentra ajustada a lo establecido en las normas vigentes que regulan la materia y siendo la Corporación competente para conocer de la presente solicitud, según la facultad otorgada por el artículo 31 numeral 9 de la Ley 99 de diciembre 22 de 1993, el Director General o Director Ambiental Territorial

DISPONE:

PRIMERO: INICIAR el procedimiento administrativo de la solicitud presentada por el señor(a) MAVIS ELVIRA GARCIA BARRETO, identificado(a) con la cédula de ciudadanía No. 65695832 expedida en Espinal, y domicilio en Crucero La Unión Vía Darién -

Jiguales, obrando en su propio nombre X o como Representante Legal de la sociedad _____, con NIT _____ y domicilio en la _____ o como Apoderado(a) Especial o General del señor(a) _____ o del representante legal de la sociedad _____, con NIT _____ y domicilio en la _____, tendiente al Otorgamiento X o Cesión _____ o Modificación _____ o Traspaso _____ o Cancelación _____ o Renovación _____ o Prorroga _____, de: UN PERMISO DE VERTIMIENTOS para _____, en el predio denominado Estación de Servicio Calima 2 o en terrenos _____, ubicado(s) en la vereda La Unión, corregimiento de San José, jurisdicción del(os) municipio(o) de Calima El Darién, departamento del VALLE DEL CAUCA.

SEGUNDO: Como tarifa por el servicio de evaluación del Derecho Ambiental, el(os) señor(a)(s) o sociedad MAVIS ELVIRA GARCIA BARRETO, deberá(n) cancelar por una sola vez, a favor de la Corporación Autónoma Regional del Valle del Cauca – CVC, la suma de \$ UN MILLON TREINTA Y SIETE MIL CIENTO DOCE PESOS M/C (\$1037112) de acuerdo con lo establecido en la Ley 633 de 2000 y en la Resolución 0100 No. 0100-0220 del 14 DE ABRIL DE 2011.

PARÁGRAFO PRIMERO: La suma anteriormente expresada deberá ser cancelada en la cuenta 484-62507-4 del Banco DE BOGOTÁ, mediante consignación que se le entregará en las instalaciones de la Dirección Ambiental Regional CENTRO SUR, o del Grupo de Licencias Ambientales, con sede en la ciudad GUADALAJARA DE BUGA. La suma anterior, deberá ser cancelada en el término de los cinco (5) días siguientes a la fecha de recibo del presente Auto.

PARÁGRAFO SEGUNDO: El trámite no se continuará hasta tanto se haya pagado la tarifa por el servicio de evaluación. Transcurrido dos (2) meses de la expedición del presente auto sin que se presente el usuario a impulsar el trámite se archivara la solicitud sin perjuicio que esta se presente de nuevo.

TERCERO: (UNICAMENTE PARA CONCESIONES DE AGUAS Y PERMISOS FORESTALES) ORDÉNESE la fijación de un aviso en lugar público y visible de la Alcaldía del municipio _____ (Valle), el cual deberá contener las partes pertinentes a la solicitud por el termino de 10 días. Una vez desfijado dicho aviso, deberá glosarse al expediente con las correspondientes constancias de fijación y desfijación.

PARAGRAFO: Dentro de los cinco (5) días hábiles siguientes a la desfijación del citado aviso, deberá fijarse fecha y hora para la práctica de una visita ocular al sitio materia de la petición, en la cual deberá verificarse los hechos relacionados con la solicitud. Dentro de los cinco (5) días siguientes a la práctica de dicha diligencia, se deberá rendir el respectivo concepto técnico.

CUARTO: (UNICAMENTE PARA LICENCIAS AMBIENTALES O PLANES DE MANEJO AMBIENTAL): Por parte el(os) señor(a)(s) o sociedad _____, publíquese el texto del presente Auto dentro de los primeros CINCO (5) días hábiles siguientes al recibo del mismo, por una sola vez en un diario de amplia circulación en la región. Un ejemplar del diario que contenga la publicación debe allegarse a la Corporación, en un término que no podrá exceder los CINCO (5) días siguientes a la publicación.

PARAGRAFO: En caso de no presentarse la constancia de la publicación del Auto de Iniciación de Trámite y la constancia de pago del servicio de evaluación dentro de los términos señalados, se aplicará lo establecido en el artículo 13 del Código Contencioso Administrativo.

QUINTO: Por parte de la Dirección Ambiental Regional CENTRO SUR o del Grupo de Licencias Ambientales, publíquese un extracto de este auto con los datos pertinentes a la solicitud, en el Boletín de Actos Administrativos Ambientales de la CVC, para efectos de lo dispuesto en el artículo 70 de la Ley 99 de 1993, en concordancia con el artículo 15 del Código Contencioso Administrativo.

SEXTO: Por parte de la Dirección Ambiental Regional CENTRO SUR o del Grupo de Licencias Ambientales, comuníquese el presente auto al señor(a) MAVIS ELVIRA GARCIA BARRETO, obrando en su propio nombre X o Representante Legal _____ de la sociedad _____, o Apoderado(a) Especial o General del señor(a) _____ o del representante legal de la sociedad _____.

PUBLÍQUESE Y CÚMPLASE.

FIRMA

NOMBRE DIEGO PADILLA ZULUAGA

Director Territorial DAR

O

FIRMA

NOMBRE _____

Director(a) General

Proyectó y elaboró: Yanira Elisabet Basante

Revisó: Ing. Diego Fernando Rivera Crespo, Coordinador Proceso ARNUT

Abogada: Maribell González Fresneda.

Exp. No. 0741-036-014-332-2014

Guadalajara de Buga, marzo 31 de 2014

**AUTO DE INICIACIÓN
TRÁMITE O DERECHO AMBIENTAL**

CONSIDERANDO

Que el señor(a) JORGE ALBERTO VELASCO CASTRO, identificado(a) con la cédula de ciudadanía No. 12.127.504 expedida en BOGOTÁ - CUNDINAMARCA y domicilio en CALLE 10 No. 4-40 OFICINA 1202 – MUNICIPIO DE CALI, obrando en su propio nombre___ o como Representante Legal X de la sociedad L V ESTRUCTURAS EN CONCRETO S.A., con NIT 830506601-0 y domicilio en la CALLE 10 No. 4-40 OFICINA 1202 – MUNICIPIO DE CALI o como Apoderado(a) Especial o General del señor(a) _____ o del representante legal de la sociedad _____, con NIT _____ y domicilio en la _____, mediante escrito presentado en fecha 14 DE MARZO DE 2014, solicita a la Corporación Autónoma Regional del Valle del Cauca-CVC____, o Dirección Ambiental Regional CENTRO SUR el Otorgamiento X o Cesión___ o Modificación___ o Traspaso___ o Cancelación___ o Renovación___ o Prorroga____, (Elegir el derecho o trámite correspondiente y marcar con una X) CONCESIÓN AGUAS SUPERFICIALES ___ O SUBTERANEAS____, PERMISO ___ O AUTORIZACIÓN ___ APROVECHAMIENTO FORESTAL ÚNICO, PERMISO___ O AUTORIZACIÓN ___ APROVECHAMIENTO FORESTAL PERSISTENTE, PERMISO___ O AUTORIZACIÓN___ APROVECHAMIENTO FORESTAL DOMÉSTICO, PERMISO DE VERTIMIENTO X, PERMISO DE EMISIONES ATMOSFÉRICAS____, PERMISO CONSTRUCCIÓN DE VÍAS____ Y/O EXPLANACIÓN____, PERMISO ADECUACIÓN DE TERRENO____, LICENCIA AMBIENTAL ___ O PLAN DE MANEJO AMBIENTAL____, OCUPACIÓN DE CAUCE Y APROBACIÓN OBRAS HIDRÁULICAS____, para el Lote A, en el predio denominado EL JARDÍN o en terrenos_____, ubicado en _____, corregimiento de _____, Vereda EL VERGEL, jurisdicción del(os) municipio(o) de CALIMA EL DARIÉN, departamento del VALLE DEL CAUCA.

Que con la solicitud presentó la siguiente documentación: (Listar documentos presentados como anexos a la solicitud correspondiente)

- Formulario único nacional de solicitud de permiso de vertimiento diligenciado.
- Formato de discriminación de costo de proyecto diligenciado.
- Certificado de existencia y representación legal para el caso de persona jurídica.
- Copia del documento del representante legal.
- Certificado actualizado del Registrador de Instrumentos Públicos y Privados sobre la propiedad del inmueble, o la prueba idónea de la posesión o tenencia actualizado.
- Plano donde se identifique origen, cantidad y localización georreferenciada de las descargas al cuerpo de agua o al suelo.
- Caracterización actual del vertimiento existente o estado final previsto para el vertimiento proyectado de conformidad con la norma de vertimientos vigente.
- Ubicación, descripción de la operación del sistema, memorias técnicas y diseños de ingeniería conceptual y básica, planos de detalle del sistema de tratamiento y condiciones de eficiencia del sistema de tratamiento que se adoptará.
- Concepto sobre el uso del suelo expedido por la autoridad municipal competente.
- Pago por concepto de evaluación del permiso de vertimiento por valor de \$ 172318.0 registrado con factura de venta No. 11108488.

Como la solicitud se encuentra ajustada a lo establecido en las normas vigentes que regulan la materia y siendo la Corporación competente para conocer de la presente solicitud, según la facultad otorgada por el artículo 31 numeral 9 de la Ley 99 de diciembre 22 de 1993, el Director General o Director Ambiental Territorial

DISPONE:

PRIMERO: INICIAR el procedimiento administrativo de la solicitud presentada por el señor(a) JORGE ALBERTO VELASCO CASTRO, identificado(a) con la cédula de ciudadanía No. 12.127.504 expedida en BOGOTÁ - CUNDINAMARCA y domicilio en CALLE 10 No. 4-40 OFICINA 1202 – MUNICIPIO DE CALI, obrando en su propio nombre___ o como Representante Legal X de la sociedad L V ESTRUCTURAS EN CONCRETO S.A., con NIT 830506601-0 y domicilio en la CALLE 10 No. 4-40 OFICINA 1202 – MUNICIPIO DE CALI o como Apoderado(a) Especial o General del señor(a) _____ o del representante legal de la sociedad _____, con NIT _____ y domicilio en la _____, tendiente al Otorgamiento X o Cesión___ o Modificación___ o Traspaso___ o Cancelación___ o Renovación___ o Prorroga____, de: UN PERMISO DE VERTIMIENTO, para el Lote A, en el predio denominado EL JARDÍN o en terrenos_____, ubicado en _____, corregimiento de _____, Vereda EL VERGEL, jurisdicción del(os) municipio(o) de CALIMA EL DARIÉN, departamento del VALLE DEL CAUCA.

SEGUNDO: Como tarifa por el servicio de evaluación del Derecho Ambiental, el(os) señor(a)(s) o sociedad L V ESTRUCTURAS EN CONCRETO S.A., canceló por una sola vez, a favor de la Corporación Autónoma Regional del Valle del Cauca – CVC, la suma de \$ CIENTO SETENTA Y DOS MIL TRESCIENTOS DIECIOCHO PESOS M/C (\$172318.0) de acuerdo con lo establecido en la Ley 633 de 2000 y en la Resolución 0100 No. 0100-0222 del 14 DE ABRIL DE 2011.

PARÁGRAFO PRIMERO: La suma anteriormente expresada fue cancelada en la cuenta 484-62507-4 del BANCO DE BOGOTÁ mediante consignación que se le entregó en las instalaciones de la Dirección Ambiental Regional CENTRO SUR, o del Grupo de Licencias Ambientales, con sede en la ciudad GUADALAJARA DE BUGA. La suma anterior, fue cancelada en el término de los cinco (5) días siguientes a la expedición de la factura.

TERCERO: (UNICAMENTE PARA CONCESIONES DE AGUAS Y PERMISOS FORESTALES) ORDÉNESE la fijación de un aviso en lugar público y visible de la Alcaldía del municipio _____ (Valle), el cual deberá contener las partes pertinentes a la

solicitud por el termino de 10 días. Una vez desfijado dicho aviso, deberá glosarse al expediente con las correspondientes constancias de fijación y desfijación.

PARAGRAFO: Dentro de los cinco (5) días hábiles siguientes a la desfijación del citado aviso, deberá fijarse fecha y hora para la práctica de una visita ocular al sitio materia de la petición, en la cual deberá verificarse los hechos relacionados con la solicitud. Dentro de los cinco (5) días siguientes a la práctica de dicha diligencia, se deberá rendir el respectivo concepto técnico.

CUARTO: (UNICAMENTE PARA LICENCIAS AMBIENTALES O PLANES DE MANEJO AMBIENTAL): Por parte el(os) señor(a)(s) o sociedad _____, publíquese el texto del presente Auto dentro de los primeros CINCO (5) días hábiles siguientes al recibo del mismo, por una sola vez en un diario de amplia circulación en la región. Un ejemplar del diario que contenga la publicación debe allegarse a la Corporación, en un término que no podrá exceder los CINCO (5) días siguientes a la publicación.

PARAGRAFO: En caso de no presentarse la constancia de la publicación del Auto de Iniciación de Trámite y la constancia de pago del servicio de evaluación dentro de los términos señalados, se aplicará lo establecido en el artículo 13 del Código Contencioso Administrativo.

QUINTO: Por parte de la Dirección Ambiental Regional CENTRO SUR o del Grupo de Licencias Ambientales, publíquese un extracto de este auto con los datos pertinentes a la solicitud, en el Boletín de Actos Administrativos Ambientales de la CVC, para efectos de lo dispuesto en el artículo 70 de la Ley 99 de 1993, en concordancia con el artículo 15 del Código Contencioso Administrativo.

SEXTO: Por parte de la Dirección Ambiental Regional CENTRO SUR o del Grupo de Licencias Ambientales, comuníquese el presente auto al señor(a) JORGE ALBERTO VELASCO CASTRO, obrando en su propio nombre____ o como Representante Legal X de la sociedad L V ESTRUCTURAS EN CONCRETO S.A., o Apoderado(a) Especial o General del señor(a) _____ o del representante legal de la sociedad _____.

PUBLÍQUESE Y CÚMPLASE.

FIRMA

NOMBRE DIEGO PADILLA ZULUAGA

Director Territorial DAR Centro Sur

O

FIRMA

NOMBRE _____

Director(a) General

Proyectó y elaboró: Yanira Elisabet Basante

Revisó: Ing. Gabriel Fernández Vargas, Coordinador Proceso ARNUT

Abogada: Maribell González Fresneda.

Exp. No. 0741-036-014-124-2014

Guadalajara de Buga, junio 13 de 2014

**AUTO DE INICIACIÓN
TRÁMITE O DERECHO AMBIENTAL**

CONSIDERANDO

Que el señor(a) JUAN PABLO SUÁREZ CALDERÓN, identificado(a) con la cédula de ciudadanía No. 74.470.117 expedida en BOGOTÁ – CUNDINAMARCA y domicilio en CALLE 7 No. 4-49 – BOGOTÁ (C.), obrando en su propio nombre o como Representante Legal X de la sociedad FIDUCIARIA FIDUCOR S.A., con NIT y domicilio en la CALLE 7 No. 4-49 – BOGOTÁ (C.) o como Apoderado(a) Especial o General del señor(a) o del representante legal de la sociedad , con NIT y domicilio en la , mediante escrito de fecha 16 DE MAYO DE 2014, manifiesta que la ORGANIZACIÓN TERPEL S.A., con NIT 830095213-0 podrá tramitar y solicitar permisos y concesiones de tipo ambiental ante la Corporación Autónoma Regional del Valle del Cauca sobre el predio con matrícula inmobiliaria No. 373-111595, ubicado LA VEREDA AGUITAS, corregimiento de GUAYABAL, jurisdicción del(os) municipio(o) de SAN PEDRO, departamento del VALLE DEL CAUCA.

Que la señora SYLVIA GÓMEZ ESCOVAR, identificado(a) con la cédula de ciudadanía No. 51.615.762 expedida en BOGOTÁ – CUNDINAMARCA y domicilio en CALLE 21 N No. 6 N - 14 PISO 2 – MUNICIPIO DE CALI, obrando en su propio nombre o como Representante Legal X de la sociedad ORGANIZACIÓN TERPEL S.A., con NIT 830095213-0 y domicilio en la CARRERA 7 No. 75-51 Oficina 13-1- BOGOTÁ, mediante escrito presentado en fecha 28 DE MAYO DE 2014 solicita a la Corporación Autónoma Regional del Valle del Cauca-CVC , o Dirección Ambiental Regional CENTRO SUR el Otorgamiento X o Cesión o Modificación o Traspaso o Cancelación o Renovación o Prorroga , (Escoger el derecho o trámite correspondiente y marcar con una X) CONCESIÓN AGUAS SUPERFICIALES O SUBTERANEAS, PERMISO O AUTORIZACIÓN APROVECHAMIENTO FORESTAL ÚNICO, PERMISO O AUTORIZACIÓN APROVECHAMIENTO FORESTAL PERSISTENTE, PERMISO O AUTORIZACIÓN APROVECHAMIENTO FORESTAL DOMÉSTICO, PERMISO DE VERTIMIENTO X, PERMISO DE EMISIONES ATMOSFÉRICAS , PERMISO CONSTRUCCIÓN DE VÍAS Y/O EXPLANACIÓN , PERMISO ADECUACIÓN DE TERRENO , LICENCIA AMBIENTAL O PLAN DE MANEJO AMBIENTAL , Ocupación de CAUCE Y APROBACIÓN OBRAS HIDRÁULICAS , para LA ESTACIÓN DE SERVICIO TERPEL EL RECREO, en el predio denominado HACIENDA EL RECREO o en terrenos , ubicado en LA VEREDA AGUITAS, corregimiento de GUAYABAL, jurisdicción del(os) municipio(o) de SAN PEDRO, departamento del VALLE DEL CAUCA.

Que con la solicitud presentó la siguiente documentación:

- Formulario único nacional de solicitud de permiso de vertimiento diligenciado.
- Formato de discriminación de costo de proyecto diligenciado.
- Certificado de existencia y representación legal para el caso de persona jurídica.
- Copia del documento del representante legal.
- Certificado actualizado del Registrador de Instrumentos Públicos y Privados sobre la propiedad del inmueble, o la prueba idónea de la posesión o tenencia actualizado.
- Plano donde se identifique origen, cantidad y localización georreferenciada de las descargas al cuerpo de agua o al suelo.
- Caracterización actual del vertimiento existente o estado final previsto para el vertimiento proyectado de conformidad con la norma de vertimientos vigente.
- Ubicación, descripción de la operación del sistema, memorias técnicas y diseños de ingeniería conceptual y básica, planos de detalle del sistema de tratamiento y condiciones de eficiencia del sistema de tratamiento que se adoptará.
- Concepto sobre el uso del suelo expedido por la autoridad municipal competente.
- Constancia de la forma de abastecimiento de agua potable para el predio El Recreo.
- Evaluación ambiental del vertimiento.
- Plan de gestión del riesgo para el manejo del vertimiento.
- Plan de Contingencia para el Manejo de Derrames Hidrocarburos o Sustancias Nocivas.

Como la solicitud se encuentra ajustada a lo establecido en las normas vigentes que regulan la materia y siendo la Corporación competente para conocer de la presente solicitud, según la facultad otorgada por el artículo 31 numeral 9 de la Ley 99 de diciembre 22 de 1993, el Director General o Director Ambiental Territorial

DISPONE:

PRIMERO: INICIAR el procedimiento administrativo de la solicitud presentada por el señor(a) SYLVIA GÓMEZ ESCOVAR, identificado(a) con la cédula de ciudadanía No. 51.615.762 expedida en BOGOTÁ – CUNDINAMARCA y domicilio en CALLE 21 N No. 6 N - 14 PISO 2 – MUNICIPIO DE CALI, obrando en su propio nombre o como Representante Legal X de la sociedad ORGANIZACIÓN TERPEL S.A., con NIT 830095213-0 y domicilio en la CARRERA 7 No. 75-51 Oficina 13-1- BOGOTÁ, tendiente al Otorgamiento X o Cesión o Modificación o Traspaso o Cancelación o Renovación o Prorroga , de: UN PERMISO DE VERTIMIENTO, para LA ESTACIÓN DE SERVICIO TERPEL EL RECREO, en el predio denominado HACIENDA EL RECREO o en terrenos , ubicado en LA VEREDA AGUITAS, corregimiento de GUAYABAL, jurisdicción del(os) municipio(o) de SAN PEDRO, departamento del VALLE DEL CAUCA.

SEGUNDO: Como tarifa por el servicio de evaluación del Derecho Ambiental, el(os) señor(a)(s) o sociedad ORGANIZACIÓN TERPEL S.A., deberá(n) cancelar por una sola vez, a favor de la Corporación Autónoma Regional del Valle del Cauca – CVC, la suma de \$ UN MILLÓN CIENTO NOVENTA Y DOS MIL SEISCIENTOS CINCUENTA PESOS M/C (\$1.192.650.0) de acuerdo con lo establecido en la Ley 633 de 2000 y en la Resolución 0100 No. 0100-0222 del 14 DE ABRIL DE 2011.

PARÁGRAFO PRIMERO: La suma anteriormente expresada deberá ser cancelada en la cuenta 484-62507-4 del BANCO DE BOGOTÁ mediante consignación que se le entregará en las instalaciones de la Dirección Ambiental Regional CENTRO SUR, o del Grupo de Licencias Ambientales, con sede en la ciudad GUADALAJARA DE BUGA. La suma anterior, deberá ser cancelada en el término de los cinco (5) días siguientes a la fecha de recibo del presente Auto.

PARÁGRAFO SEGUNDO: El trámite no se continuará hasta tanto se haya pagado la tarifa por el servicio de evaluación. Transcurrido dos (2) meses de la expedición del presente auto sin que se presente el usuario a impulsar el trámite se archivara la solicitud sin perjuicio que esta se presente de nuevo.

TERCERO: (UNICAMENTE PARA CONCESIONES DE AGUAS Y PERMISOS FORESTALES) ORDÉNESE la fijación de un aviso en lugar público y visible de la Alcaldía del municipio _____ (Valle), el cual deberá contener las partes pertinentes a la solicitud por el término de 10 días. Una vez desfijado dicho aviso, deberá glosarse al expediente con las correspondientes constancias de fijación y desfijación.

PARAGRAFO: Dentro de los cinco (5) días hábiles siguientes a la desfijación del citado aviso, deberá fijarse fecha y hora para la práctica de una visita ocular al sitio materia de la petición, en la cual deberá verificarse los hechos relacionados con la solicitud. Dentro de los cinco (5) días siguientes a la práctica de dicha diligencia, se deberá rendir el respectivo concepto técnico.

CUARTO: (UNICAMENTE PARA LICENCIAS AMBIENTALES O PLANES DE MANEJO AMBIENTAL): Por parte el(os) señor(a)(s) o sociedad _____, publíquese el texto del presente Auto dentro de los primeros CINCO (5) días hábiles siguientes al recibo del mismo, por una sola vez en un diario de amplia circulación en la región. Un ejemplar del diario que contenga la publicación debe allegarse a la Corporación, en un término que no podrá exceder los CINCO (5) días siguientes a la publicación.

PARAGRAFO: En caso de no presentarse la constancia de la publicación del Auto de Iniciación de Trámite y la constancia de pago del servicio de evaluación dentro de los términos señalados, se aplicará lo establecido en el artículo 13 del Código Contencioso Administrativo.

QUINTO: Por parte de la Dirección Ambiental Regional CENTRO SUR o del Grupo de Licencias Ambientales, publíquese un extracto de este auto con los datos pertinentes a la solicitud, en el Boletín de Actos Administrativos Ambientales de la CVC, para efectos de lo dispuesto en el artículo 70 de la Ley 99 de 1993, en concordancia con el artículo 15 del Código Contencioso Administrativo.

SEXTO: Por parte de la Dirección Ambiental Regional CENTRO SUR o del Grupo de Licencias Ambientales, comuníquese el presente auto a la señor(a) SYLVIA GÓMEZ ESCOBAR, identificado(a) con la cédula de ciudadanía No. 51.615.762 expedida en BOGOTÁ – CUNDINAMARCA y domicilio en CALLE 21 N No. 6 N - 14 PISO 2 – MUNICIPIO DE CALI, obrando en su propio nombre o como Representante Legal X de la sociedad ORGANIZACIÓN TERPEL S.A., con NIT 830095213-0 y domicilio en la CARRERA 7 No. 75-51 Oficina 13-1-BOGOTÁ, quien se encuentra autorizada por la Sociedad FIDUCIARIA FIDUCOR S.A para adelantar el presente trámite.

PUBLÍQUESE Y CÚMPLASE.

FIRMA

NOMBRE DIEGO PADILLA ZULUAGA

Director Territorial DAR Centro Sur

Proyectó y elaboró: Yanira Elisabet Basante

Revisó: Ing. Diego Fernando Rivera Crespo, Coordinador Proceso ARNUT

Abogada: Maribell González F.

Exp. No. 0741-036-014-129-2013

RESOLUCIÓN 0740 No.

()
“POR LA CUAL OTORGA UN PERMISO DE VERTIMIENTOS LÍQUIDOS A LA EMPRESA BUGUEÑA DE ASEO S.A E.S.P, PARA EL PREDIO DENOMINADO BUGASEO S.A E.S.P, UBICADO EN EL CALLEJÓN BALBOA, JURISDICCION DEL MUNICIPIO DE GUADALAJARA DE BUGA, DEPARTAMENTO DEL VALLE DEL CAUCA”

El Director Territorial de la Regional Centro Sur, de la Corporación Autónoma Regional del Valle del Cauca - CVC - en uso de las facultades legales contenidas en la Ley 99 del 22 de diciembre de 1993, Decreto 1594 de 1984, Decreto 3930 de octubre 25 de 2010, Decreto 4728 de 2010 y Decreto 2667 de 2012 y en especial lo dispuesto en los acuerdos CD N° 20, 21 del 25 de mayo de 2005 y la Resolución DG 498 del 22 de Julio de 2005 y demás normas concordantes y,

CONSIDERANDO:

Que a la Corporación Autónoma Regional del Valle del Cauca - CVC-, desde el año de 1968, le fue asignado el manejo, administración y fomento de los recursos naturales renovables dentro del territorio de su jurisdicción.

Que al expedirse la Ley 99 de diciembre de 1993, se dispuso que las Corporaciones Autónomas Regionales ejercerán la función de máxima autoridad ambiental en el área de su jurisdicción y por lo tanto podrán imponer y ejecutar, a prevención y sin perjuicio de las competencias atribuidas por la Ley a otras autoridades, las medidas de policía y las sanciones previstas en la misma Ley en caso de violación de las normas sobre protección ambiental y de manejo de los recursos naturales renovables, y exigir, con sujeción a las regulaciones pertinentes, la reparación de los daños, acorde con lo establecido en el Artículo 31 numeral 17 de la mencionada Ley.

ANTECEDENTES

Mediante comunicación de fecha Noviembre 25 de 2013, se realizó solicitud de tramite de permiso de vertimientos líquidos por parte del Gerente de la empresa BUGUEÑA DE ASEO S.A. – E.S.P – BUGASEO ante del Director Territorial de la CVC – DAR Centro Sur. Donde se anexaron los siguientes documentos:

- *Formulario único nacional de solicitud de permiso de vertimientos diligenciado.*
- *Discriminación de valores para determinar el costo del proyecto, obra o actividad diligenciado.*
- *Copia de la cedula del representante legal de la empresa BUGUEÑA DE ASEO S.A. – E.S.P – BUGASEO.*
- *Certificado de existencia y representación legal de la empresa BUGUEÑA DE ASEO S.A. – E.S.P – BUGASEO, expedido por la cámara de comercio de Buga.*
- *Copia del registro único tributario de la empresa BUGUEÑA DE ASEO S.A. – E.S.P – BUGASEO, expedido por la DIAN.*
- *Copia de certificado de tradición y matricula inmobiliaria No. 373-108745, expedido por la oficina de registro de instrumentos públicos de Buga.*
- *Copia del certificado de uso del suelo del predio.*
- *Diseño del sistema de tratamiento de aguas residuales donde se incluye:*
 - *Memoria de cálculo de los sistemas de tratamiento de aguas residuales domésticas e industriales y el manual de operación y mantenimiento.*
 - *Planos del diseño del sistema de tratamiento (Dos planos).*
 - *Plano arquitectónico del predio y de ubicación de los sistemas de tratamiento domésticos e industriales.*
 - *Evaluación ambiental del vertimiento.*
 - *Plan de gestión del riesgo para el manejo de vertimientos.*
 - *Plan de contingencia contra derrames de hidrocarburos.*
 - *Fichas técnicas de los aceites.*
 - *Procedimiento de emergencia en caso de derrame de aceite usado.*
 - *Procedimiento de evacuación.*
 - *Caracterización de la acequia San José aguas arriba y aguas abajo del punto del vertimiento, realizada por el laboratorio DBO Ingeniería Ltda.*

➤ Planos temáticos (12 planos).

En Diciembre 17 de 2013, mediante oficio CVC No. 0741-86762-04-2013 se requirió a la empresa BUGUEÑA DE ASEO S.A. – E.S.P – BUGASEO, información complementaria relacionada con la georreferenciación del vertimiento con su respectivo plano.

En Enero 28 de 2014, se dio respuesta de la empresa BUGUEÑA DE ASEO S.A. – E.S.P – BUGASEO mediante comunicación No. GG-20842 a la CVC, sobre las complementaciones indicadas en el oficio CVC No. 0741-86762-04-2013.

El día 14 de Febrero de 2014, se elabora por parte de la CVC la constancia de revisión técnica de documentos para el trámite del permiso de vertimientos, así como la constancia jurídica de los mismos donde se considera que los documentos presentados para el otorgamiento del derecho ambiental se encuentran ajustados a la normatividad ambiental vigente. En esta misma fecha se elaboran el Auto de iniciación de trámite y el oficio sobre el pago de la tarifa por el servicio de evaluación del proyecto.

Existe en el expediente recibo de pago No. 302511 con sello del banco Davivienda de fecha 27 de Febrero de 2014, por concepto de permiso de vertimientos.

Mediante oficio CVC No. 0741-08395-05-2014 de fecha Marzo 13 de 2014, se elabora el oficio de programación de visita para el día 17 de Marzo de 2014.

El día 17 de Marzo de 2014, se realiza visita de inspección ocular a las instalaciones objeto de la solicitud del trámite del derecho ambiental por parte de funcionarios de la Corporación. Con base en esta visita se elabora el informe respectivo para continuar con la elaboración del concepto técnico ambiental.

El día 30 de mayo de 2014, se emite por parte del Profesional Especializado del proceso ARNUT de la Dirección Ambiental Regional (DAR) Centro Sur, el respectivo concepto técnico sobre la viabilidad del otorgamiento del permiso de vertimientos líquidos.

Descripción de la situación: Revisado el contenido del informe de visita realizado por funcionarios de la CVC el día 17 de Marzo de 2014 a la empresa BUGUEÑA DE ASEO S.A. – E.S.P – BUGASEO, localizada en el Municipio de Guadalajara de Buga, Callejón Balboa frente a la cárcel municipal, se encontró la siguiente situación:

La visita fue atendida por el Señor Javier Mauricio Serna, ingeniero ambiental y Yanelly Sánchez quien desempeña el cargo de analista del sistema de gestión integral de la Empresa Bugueña de Aseo S.A E.S.P.

El predio donde se ubica la empresa denominada BUGASEO S.A E.S.P, presenta una topografía plana. Se encuentra ubicado en una zona de uso de suelo institucional limitando con talleres municipales y la cárcel del Municipio de Buga, taller donde se encuentra la planta de la EPSA, el Callejón Balboa y la doble calzada que de Buga conduce a Tuluá.

En el momento de la visita en la empresa BUGASEO S.A E.S.P, se encontraba en reparaciones locativas. La actividad económica principal que se desarrolla en el predio es el mantenimiento preventivo y correctivo de la maquinaria y equipo con el cual se realiza la recolección de residuos no peligrosos que son dispuestos en el Relleno Sanitario Regional de Presidente.

El servicio de agua potable es prestado por la empresa AGUAS DE BUGA S.A E.S.P y se cuenta con una concesión de aguas subterráneas vigente otorgada mediante Resolución No. 0740 - 000588 del 27 de julio de 2013 para uso industrial. El sector no cuenta con servicio de alcantarillado de tipo pluvial ni sanitario.

Las aguas residuales generadas en el predio son de tipo industrial y de tipo doméstico. Se cuenta con un sistema de alcantarillado separado para cada tipo de efluente.

Manejo de aguas residuales domésticas:

Según la información suministrada en la visita, la empresa cuenta con una planta de personal promedio de 25 empleados que laboran en el horario comprendido entre 7:00 am a 6:00 pm en una jornada de lunes a sábado. Según la información suministrada se proyecta la construcción de 11 baterías sanitarias.

El manejo de aguas residuales se realizará a través de un sistema de tratamiento que se terminó de construir aproximadamente en diciembre del año 2013 y se encuentra compuesto por las estructuras articuladas en serie correspondientes a:

- Tanque séptico: Presenta una profundidad total aproximada de 2.10 m y una profundidad útil de 1.40 m. No fue posible determinar el ancho y la longitud de la estructura por la configuración de la misma.
- Filtro anaerobio: Es de flujo ascendente con medio de soporte plástico. Según la información suministrada en la visita presenta la misma profundidad que el tanque séptico. Presenta una canaleta para la recolección de los efluentes.

En el momento de la visita sólo se encontraba conectada una batería sanitaria. La trampa de grasas no se encuentra construida, sin embargo se encuentra proyectada su implementación en el predio una vez se construya el área de preparación de alimentos.

En el momento de la visita se pudo observar que existía parqueo de vehículos pesados en el sitio donde se encuentra construido el STAR y que las tapas son de difícil manipulación.

La disposición final del efluente se realizará en la derivación No. 4 del Río Guadalajara denominada Acequia Chambimbal, en la ramificación No. 4-1-1 denominada Acequia San José cuyos usos aguas abajo según lo establecido en la Resolución SGA No. 415 del 13 de diciembre de 1999, por la cual se reglamenta en forma general el Río Guadalajara, cuyas aguas discurren en jurisdicción de los municipios de Buga y San Pedro, en el departamento del Valle del Cauca, es para riego de cultivos varios.

Manejo de aguas residuales industriales:

Las aguas residuales de tipo industrial provienen del lavado de vehículos utilizados en la recolección de residuos no peligrosos. Esta actividad se realiza en el horario de lunes a domingo de 7 pm a 3:00 am.

Según la información reportada se realiza el lavado de 8 a 10 vehículos por día.

El sistema de tratamiento de aguas residuales industriales se encuentra conformado por las estructuras en serie que se muestran en la tabla No. 1.

Tabla No. Dimensiones de las estructuras que conforman el STARI.

ESTRUCTURA	ANCHO (m)	LONGITUD (m)	PROFUNDIDAD (m)	OBSERVACIÓN
Sedimentador	0.90	2.0	1.30	Estructuras con tabiques internos
Trampa de grasa	0.90	2.0	1.30	

En la visita se observó que cerca al STARI se encontraba sembrado un individuo forestal de gran evergadura.

La disposición final del efluente se realiza en la derivación No. 4 del Río Guadalajara denominada Acequia Chambimbal, en la ramificación No. 4-1-1 denominada Acequia San José de manera unificada con los vertimientos de tipo doméstico en las coordenadas: Latitud: 3°55'26.4" N y Longitud: 66°17'46.1" O.

En el recorrido por la acequia se pudo observar que contiguo al punto de descarga construido para la empresa BUGASEO S.A E.S.P, se encuentra la descarga del matadero PROGRESAR. Se observó bajo caudal en la fuente proyectada como receptora del vertimiento. Se percibió olores ofensivos en el punto de descarga y vectores. En este punto de la acequia se visualizó que el uso de suelo preponderante es el cultivo de caña de azúcar.

Producción y manejo de residuos sólidos:

Los residuos sólidos ordinarios serán llevados al Relleno Regional Presidente. La empresa es un generador RESPEL, cuenta con inscripción en el registro de generadores administrado por el IDEAM, y el seguimiento al cumplimiento de las obligaciones se encuentra archivado en el Expediente No. 0741-114-001-003-2013.

Ahorro y uso eficiente de agua:

Se cuenta con un plan de uso eficiente y ahorro de agua (PUEA) el cual debe ser presentado ante la CVC DAR Centro Sur para su aprobación.

En este caso se observó que existen fugas de agua en diferentes sectores de la empresa que deben ser corregidos implementado y poniendo en práctica el PUEA.

Otros aspectos ambientales:

Se observó que en el área donde se ubica el pozo de captación de aguas subterráneas se llevaba a cabo labores de pintura de bicicletas (instrumentos que utilizan los operarios de barrido) incumpliendo con la premisa que establece que en el área del pozo no se podrá realizar actividad diferente a la captación de aguas subterráneas y deberá permanecer limpia sin la presencia de sustancias tóxicas. Se informó que ésta es una actividad temporal mientras se terminan las adecuaciones del sitio.

Características Técnicas: Para el tratamiento de las aguas residuales domésticas generadas en la empresa BUGUEÑA DE ASEO S.A. – E.S.P – BUGASEO, localizada en el Municipio de Guadalajara de Buga, existe un sistema de tratamiento para las aguas residuales generadas de esta naturaleza, conformado por:

- Trampa de grasas
- Tanque séptico (tiempo de retención 18 horas)
- Filtro anaerobio de flujo ascendente con medio de soporte plástico (tiempo de retención 11 horas)

Para una población de 106 empleados, con una dotación de 50 litros/hab/día, con un coeficiente de evacuación de 0.9, representa un caudal de diseño de 4770 litros/día.

Para las aguas residuales generadas de naturaleza industrial, el sistema de tratamiento está conformado por:

- *Rejilla*
- *Sedimentador*
- *Trampa de grasas*

Para tratar las aguas residuales generadas en una jornada de 8 horas durante un tiempo de 30 minutos cada hora, el caudal total generado es de 0.80 litros/segundo.

Las cargas contaminantes vertidas para el sistema de tratamiento de aguas residuales domésticas e industriales y totales en el punto de vertimiento final son como se indican a continuación:

<i>Sistema</i>	<i>Naturaleza</i>	<i>DBO (Kg/día)</i>	<i>SST (Kg/día)</i>	<i>DQO (Kg/día)</i>	<i>Parámetro Físicoquímico (Grasas y/o aceites)</i>
<i>Trampa de grasas-Tanque séptico y filtro anaerobio</i>	<i>Doméstica</i>	<i>0.14</i>	<i>0.14</i>	<i>0.28</i>	<i>0.10</i>
<i>Rejilla – sedimentador-trampa de grasas</i>	<i>Industrial</i>	<i>1.96</i>	<i>0.80</i>	<i>3.11</i>	<i>0.23</i>
<i>Total carga vertida</i>	<i>-</i>	<i>2.04</i>	<i>0.94</i>	<i>3.39</i>	<i>0.33</i>

El cuerpo de agua receptor del vertimiento: Derivación No. 4 del Río Guadalajara denominada Acequia Chambimbal, en la ramificación No. 4-1-1 denominada Acequia San José. Las coordenadas georeferenciadas del punto de vertimiento al cuerpo de agua receptor son:

<i>PUNTO</i>	<i>NORTE</i>	<i>OESTE</i>
<i>Descarga del vertimiento</i>	<i>3°55'26.4'</i>	<i>66°17'46.1'</i>

De acuerdo con los resultados presentados sobre caracterización aguas arriba y aguas abajo del punto de descarga del vertimiento, el cual fue realizado por el laboratorio DBO Ingeniería Ltda, se encontró en la evaluación ambiental del vertimiento lo siguiente:

- *Los usos aguas del cuerpo receptor son de tipo agrícola (riego para cultivo de caña de azúcar)*
- *Los índices de calidad ICA para valoración de usos del agua e ICOMO para valoración del grado de contaminación del agua, mostraron respectivamente, que el agua del cuerpo receptor en la mezcla requiere de purificación menor para cultivos que demanden alta calidad de agua mientras que en el segundo índice aunque la contaminación en el receptor se califica como baja aguas abajo se advierte la presencia de cargas contaminantes representativas.*

Sobre el análisis del plan de gestión de riesgos para el manejo del vertimiento al cuerpo receptor y sus usos o al suelo, se presentó en la consolidación de la probabilidad de ocurrencia, valores entre 1 y 4 puntos que relacionan frecuencias con probabilidades entre el rango de improbables y altamente probables. No obstante, el plan de gestión del riesgo presentado para el manejo del vertimiento incluye las acciones para atender los diferentes tipos de eventos asociados, que puedan tener ocurrencia.

Objeciones: *No fueron presentadas por parte del solicitante del permiso de vertimiento.*

Normatividad: *Ley 99 de 1993; Decreto 1594 de 1984, Decreto 3930 de 2010; Decreto 1523 de 2012.*

Conclusiones: *De conformidad con los antecedentes de tipo técnico, ambiental y documental enunciados en este concepto, así como la verificación y constancia de recibo de los documentos necesarios para el trámite del permiso de vertimiento y el control de legalidad realizado hasta este estado del trámite del derecho ambiental por parte de la Profesional Especializada competente e incluida la revisión del proyecto para el tratamiento de las aguas residuales domésticas e industriales generadas con único vertimiento en la empresa BUGUEÑA DE ASEO S.A. – E.S.P – BUGASEO, localizada en el Callejón Balboa frente a la cárcel municipal - Guadalajara de Buga. Se infiere con base en lo anterior y dado que en el sector donde se ubica el mencionado establecimiento no cuenta con disponibilidad tanto de alcantarillado sanitario como pluvial, que la solicitud cumple con las actividades del procedimiento vigente, por lo cual se considera viable continuar con el otorgamiento del permiso de vertimientos líquidos.*

Se aprueba el Plan de Gestión del Riesgo para el manejo del vertimiento presentado por la empresa BUGUEÑA DE ASEO S.A. – E.S.P – BUGASEO, por lo tanto, sobre las acciones adelantadas del mencionado plan, se debe contar

con las evidencias respectivas de forma permanente y ser presentadas en cualquier momento que la Autoridad Ambiental dentro de la actividad de seguimiento y control, así lo requiera.

Requerimientos: No aplica.

Recomendaciones: En consecuencia con las conclusiones entregadas en el concepto técnico, se da traslado para que se continúe con la actividad del procedimiento correspondiente para la empresa BUGUEÑA DE ASEO S.A. – E.S.P – BUGASEO, localizada en el Callejón Balboa frente a la cárcel municipal - Guadalajara de Buga.

En el concepto técnico se destacan las consideraciones y datos del vertimiento y parámetros fisicoquímicos a tener en cuenta dentro del derecho ambiental que se exponen en la parte resolutive del presente acto administrativo.

Que de acuerdo con lo expuesto anteriormente y atendiendo el concepto técnico que obra en el expediente 0741-036-014-460-2014, el Director Territorial de la Dirección Ambiental Regional- Centro Sur de la Corporación Autónoma Regional del Valle del Cauca -CVC-, en virtud de sus facultades legales

RESUELVE

ARTICULO PRIMERO: OTORGAR, el Permiso de Vertimiento de Residuos Líquidos, a la Empresa Bugueña de Aseo S.A E.S.P – BUGASEO S.A E.SP, identificada con NIT No. 815000649 – 6, representada legalmente por el Señor HÉCTOR GIRALDO AVILA, identificado con C.C No. 16.350.043 de Tuluá (Valle), para el predio denominado BUGASEO S.A E.S.P, ubicado en el Callejón Balboa, Jurisdicción del Municipio de Guadalajara de Buga, Departamento del Valle del Cauca, por el término de cinco (5) años, contados a partir de la ejecutoria de la presente resolución.

ARTICULO SEGUNDO: APROBAR el Plan de Gestión del Riesgo para el manejo del vertimiento presentado por la empresa BUGUEÑA DE ASEO S.A. – E.S.P – BUGASEO.

ARTÍCULO TERCERO: El representante legal de la Empresa Bugueña de Aseo S.A E.S.P, deberá cumplir ante la CVC, con las siguientes obligaciones:

1. El área superficial del pozo de agua subterránea debe en su captación permanecer limpio y libre de objetos y sustancias tóxicas.
2. Se debe realizar monitoreo permanente del sistema radicular del habitante arbóreo que se encuentra localizado muy próximo al sistema de tratamiento de aguas residuales industriales.
3. Se debe aislar de forma perimetral el sistema de tratamiento de aguas residuales domésticas. En un plazo de dos (2) meses a partir de la fecha de ejecutoria del presente acto administrativo.
4. Anualmente se debe presentar ante CVC DAR Centro Sur la caracterización del vertimiento de los parámetros fisicoquímicos e indicadores de carga orgánica contaminante de conformidad con la legislación colombiana ambiental vigente y con base en los resultados diligenciar y presentar el formato para el cobro de la tasa retributiva.
5. Las actividades de operación, mantenimiento y limpieza de la planta de tratamiento, es responsabilidad de la empresa BUGUEÑA DE ASEO S.A. – E.S.P – BUGASEO.
6. El caudal de aguas residuales máximo a verter es de 0.85 litros/segundo.
7. Las cargas contaminantes máximas a verter para el sistema de tratamiento de aguas residuales domésticas e industriales (descarga unificada) en el punto de vertimiento final, son como se indican a continuación:

Sistema	Naturaleza	DBO (Kg/día)	SST (Kg/día)	DQO (Kg/día)	Parámetro Físicoquímico (Grasas y/o aceites)
Trampa de grasas- Tanque séptico y filtro anaerobio	Doméstica	0.14	0.14	0.28	0.10
Rejilla – sedimentador- trampa de grasas	Industrial	1.96	0.80	3.11	0.23
Carga total máxima a verter	-	2.04	0.94	3.39	0.33

8. Se debe presentar el plan de uso eficiente y ahorro de agua (PUEA) ante la CVC DAR Centro Sur para su aprobación. En un plazo de un (1) mes a partir de la fecha de ejecutoria del presente acto administrativo.
9. Se debe mantener las evidencias sobre la implementación del plan de gestión del riesgo para el manejo del vertimiento y ser presentadas en cualquier momento que la Autoridad Ambiental dentro de la actividad de seguimiento y control, así lo requiera.
10. La empresa BUGUEÑA DE ASEO S.A. – E.S.P – BUGASEO, deberá participar en todas las actividades de mantenimiento y limpieza que se convoquen para mantener en buen estado el cuerpo de agua receptor denominado derivación No. 4 del Río Guadalajara - Acequia Chambimbal, en la ramificación No. 4-1-1 denominada Acequia San José, en el tramo que limita con el predio de la empresa incluido el sitio de descarga del efluente final.

ARTICULO CUARTO: El incumplimiento por parte del representante legal de la Empresa BUGUEÑA DE ASEO S.A. – E.S.P, de las normas de vertimientos establecidas en el presente permiso será causal de la aplicación de las medidas preventivas o sancionatorias establecidas en la ley 1333 de 2009.

ARTICULO QUINTO: CANCELACIÓN TARIFA SERVICIO DE SEGUIMIENTO ANUAL: El Permiso de vertimientos, que se otorga con el presente acto administrativo queda sujeto al pago anual por parte del representante legal de la Empresa BUGUEÑA DE ASEO S.A. – E.S.P, a favor de la Corporación Autónoma Regional del Valle del Cauca – CVC, por los servicios de seguimiento del permiso de vertimientos, en los términos establecidos en la Resolución 0100 No. 0100-0197 de abril 17 de 2008, o la norma que la modifique o sustituya.

PARÁGRAFO PRIMERO: Para lo anterior, deberá entregarse en el mes de enero de cada año de operación del proyecto, obra o actividad, los costos históricos de operación del año anterior, y un estimativo de los costos de operación del año corriente y del siguiente año, todos expresados en moneda legal colombiana y al nivel de precios del mes de enero del año de suministro de la información, de acuerdo con el formato establecido.

PARÁGRAFO SEGUNDO: De no presentarse la información sobre los costos de operación del proyecto, obra o actividad en el mes de enero de cada año, la Corporación Autónoma Regional del Valle del Cauca – CVC, por intermedio de la Dirección Ambiental Regional Centro Sur, cobrará por el servicio de seguimiento ambiental la tarifa resultante de los costos en que incurre la entidad para atender el servicio de seguimiento calculada de acuerdo al sistema y método del artículo 96 de la Ley 633 de 2000, sin tener en cuenta el tope de la tarifa señalado en la misma norma.

ARTICULO SEXTO: De acuerdo con lo establecido en el artículo 50 del Decreto 3930 de 2010, las solicitudes para la renovación del permiso de vertimiento deberán ser presentadas ante la autoridad ambiental competente, dentro del primer trimestre del último año de vigencia del permiso. El trámite correspondiente se adelantará antes de que se produzca el vencimiento del permiso respectivo.

ARTICULO SÉPTIMO: Comisionar al Proceso Administración de los Recursos Naturales y Uso del Territorio de la Dirección Ambiental Regional Centro Sur, la notificación de la presente providencia en cumplimiento a lo dispuesto en los Artículos 67 y 17 del Código de Procedimiento Administrativo y de lo Contencioso Administrativo - Ley 1437 de 2011.

ARTICULO OCTAVO: Publicación. El encabezamiento y la parte resolutive de la presente Resolución, se publicara por parte de la CVC en el boletín de actos administrativos de la entidad, de conformidad con lo dispuesto en el Artículo 71 de la Ley 99 de 1993.

ARTÍCULO NOVENO: Contra la presente Resolución, procede por la vía gubernativa, el recurso de reposición y subsidiario el de Apelación, del cual deberá hacerse uso dentro de los diez (10) días hábiles siguientes a la notificación personal o la desfijación del aviso si fuere este el medio de notificación, acorde con lo dispuesto en el Código Contencioso Administrativo

Dada en Guadalajara de Buga, a los

NOTIFÍQUESE, PUBLIQUESE Y CÚMPLASE

DIEGO PADILLA ZULUAGA
Director Territorial DAR Centro Sur

Elaboró: Yanira Elisabet Basante
Revisión Técnica: Diego Fernando Rivera Crespo - Coordinador Proceso ARNUT
Revisión Jurídica: Abg. Maribel González fresneda – Abogada DAR Centro Sur

Exp. 0741-036-014-460-2013

Guadalajara de Buga, 20 de febrero de 2014

AUTO DE INICIACIÓN TRÁMITE O DERECHO AMBIENTAL

CONSIDERANDO

Que el señor GILBERT DE JESÚS ACEVEDO MARQUÉZ, identificado con la cedula de ciudadanía No 16.752.809 expedida en Cali (V), y domicilio en ____ obrando en su propio nombre__ o como Representante Legal _x_ de la sociedad BIOASESORES DE COLOMBIA S.A.S., con el NIT 900464300-0 y domicilio en la Calle 72J N° Transversal 28G-104 de la ciudad de Cali (V), o como Apoderado(a) Especial o General del señor(a) ____ o del representante legal

de la sociedad ____, con NIT ____ y domicilio en la ____, mediante escrito presentado en fecha 28 de mayo de 2013, solicita a la Corporación Autónoma Regional del Valle del Cauca-CVC, Dirección Ambiental Regional Centro Sur, el Otorgamiento __X__ o Cesión__ o Modificación__ o Traspaso__ o Cancelación__ o Renovación__ o Prorroga__, de CONCESIÓN AGUAS SUPERFICIALES __ O SUBTERANEAS__, PERMISO__ O AUTORIZACIÓN__ APROVECHAMIENTO FORESTAL ÚNICO, PERMISO__ O AUTORIZACIÓN__ APROVECHAMIENTO FORESTAL PERSISTENTE, PERMISO__ O AUTORIZACIÓN__ APROVECHAMIENTO FORESTAL DOMÉSTICO, PERMISO DE VERTIMIENTO__ PERMISO DE EMISIONES ATMOSFÉRICAS__, PERMISO CONSTRUCCIÓN DE VÍAS__ Y/O EXPLANACIÓN__, PERMISO ADECUACIÓN DE TERRENO__, LICENCIA AMBIENTAL __ O PLAN DE MANEJO AMBIENTAL__, OCUPACIÓN DE CAUCE Y APROBACIÓN OBRAS HIDRAÚLICAS__, para desarrollos de monitoreos semestrales de los grupos hidrobiológicos y de calidad de agua en el área de influencia de la Central Hidroeléctrica Calima (Resolución N° 760 de 2006 del MADS), contrato EP-CO-287-2013 con la EPSA E.S.P., en el predio denominado Embalse Calima o en terrenos__, ubicado en la vereda ____, corregimiento de ____, jurisdicción del(os) municipio(o) de Calima el Darién, departamento del Valle del Cauca.

Que con la solicitud presentó la siguiente documentación:

- Formato de solicitud de concesión de aguas superficiales diligenciado
- Discriminación del costo de proyecto \$18.700.000
- Certificado de Existencia y Representación Legal de la Cámara de comercio de Cali de BIOASESORES DE COLOMBIA S.A.S.
- Fotocopia de la cedula de ciudadanía del representante legal de BIOASESORES DE COLOMBIA S.A.S.
- Copia del contrato EP-CO-287-2013 suscrito con la EPSA E.S.P.

Como la solicitud se encuentra ajustada a lo establecido en las normas vigentes que regulan la materia y siendo la Corporación competente para conocer de la presente solicitud, según la facultad otorgada por el artículo 31 numeral 9 de la Ley 99 de diciembre 22 de 1993,

DISPONE:

PRIMERO: INICIAR el procedimiento administrativo de la solicitud presentada por el señor(a) GILBERT DE JESÚS ACEVEDO MARQUÉZ, identificado con la cedula de ciudadanía No 16.752.809 expedida en Cali (V), y domicilio en ____, obrando en su propio nombre__ o como Representante Legal __X__ de la sociedad BIOASESORES DE COLOMBIA S.A.S., con el NIT 900464300-0 y domicilio en la Calle 72J N° Transversal 28G-104 de la ciudad de Cali (V), o como Apoderado(a) Especial o General del señor(a) ____, o del representante legal de la sociedad ____, con NIT ____ y domicilio en la ____, tendiente al Otorgamiento __X__ o Cesión__ o Modificación__ o Traspaso__ o Cancelación__ o Renovación__ o Prorroga__, de: PERMISO DE INVESTIGACIÓN CIENTÍFICA EN DIVERSIDAD BIOLÓGICA, para desarrollos de monitoreos semestrales de los grupos hidrobiológicos y de calidad de agua en el área de influencia de la Central Hidroeléctrica Calima (Resolución N° 760 de 2006 del MADS), contrato EP-CO-287-2013 con la EPSA E.S.P., en el predio denominado Embalse Calima o en terrenos__, ubicado en la vereda ____, corregimiento de ____, jurisdicción del(os) municipio(o) de Calima el Darién, departamento del Valle del Cauca.

SEGUNDO: Como tarifa por el servicio de evaluación del Derecho Ambiental, el(os) señor(a)(s) o sociedad BIOASESORES DE COLOMBIA S.A.S. deberá(n) cancelar por una sola vez, a favor de la Corporación Autónoma Regional del Valle del Cauca – CVC, la suma CIENTO DIECIOCHO MIL CUARENTA Y CINCO PESOS M/CTE (\$118.045 M/CTE) de acuerdo con lo establecido en las Resoluciones 0100 Nos. 0100- 0197 del 17 de abril de 2008, 0100-0222 del 14 de febrero de 2011 y 0100-107 del 7 de febrero de 2012 de la CVC.

PARÁGRAFO PRIMERO: La suma anteriormente expresada deberá ser cancelada en la cuenta CTE 484-62507-4 del Banco Bogotá o cuenta CTE 0180-6999983-9 del Banco Davivienda, mediante consignación que se le entregará en las instalaciones de la Dirección Ambiental Regional DAR Centro Sur, o del Grupo de Licencias Ambientales, con sede en la ciudad Guadalajara de Buga. La suma anterior, deberá ser cancelada en el término de los cinco (5) días siguientes a la fecha de recibo del presente Auto.

PARÁGRAFO SEGUNDO: El trámite no continuará hasta tanto se haya pagado la tarifa por el servicio de evaluación. Transcurrido un (1) mes de la expedición del presente auto sin que se presente el usuario a impulsar el trámite se archivará la solicitud sin perjuicio de que ésta se presente de nuevo.

TERCERO: ORDÉNESE la fijación de un Aviso en lugar público y visible de la Alcaldía del municipio Calima el Darién (Valle) y en la Dirección Ambiental Regional Centro Sur de la CVC, por lo menos con antelación de 10 días hábiles a la práctica de la visita ocular, en el cual deberá indicarse el lugar, la fecha y el objeto de la visita para que las personas que se crean con derecho a intervenir puedan hacerlo. Una vez desfijado dicho aviso, deberá glosarse al expediente con las correspondientes constancias de fijación y desfijación.

PARAGRAFO: Dentro de los cinco (5) días hábiles siguientes a la desfijación del citado aviso, deberá fijarse fecha y hora para la práctica de una visita de inspección ocular al sitio materia de la petición, en la cual deberá verificarse los hechos relacionados con la solicitud. Dentro de los cinco (5) días siguientes a la práctica de dicha diligencia, se deberá rendir el respectivo concepto técnico.

CUARTO: (UNICAMENTE PARA LICENCIAS AMBIENTALES O PLANES DE MANEJO AMBIENTAL): Por parte el(os) señor(a)(s) o sociedad ____, publíquese el texto del presente Auto dentro de los primeros CINCO (5) días

hábiles siguientes al recibo del mismo, por una sola vez en un diario de amplia circulación en la región. Un ejemplar del diario que contenga la publicación debe allegarse a la Corporación, en un término que no podrá exceder los CINCO (5) días siguientes a la publicación.

PARAGRAFO: En caso de no presentarse la constancia de la publicación del Auto de Iniciación de Trámite y la constancia de pago del servicio de evaluación dentro de los términos señalados, se aplicará lo establecido en el artículo 13 del Código Contencioso Administrativo.

QUINTO: Por parte de la Dirección Ambiental Regional DAR Centro Sur, publíquese un extracto de este auto con los datos pertinentes a la solicitud, en el Boletín de Actos Administrativos Ambientales de la CVC, para efectos de lo dispuesto en el artículo 70 de la Ley 99 de 1993, en concordancia con el artículo 15 del Código Contencioso Administrativo.

SEXTO: Por parte de la Dirección Ambiental Regional Centro Sur o del Grupo de Licencias Ambientales, comuníquese el presente auto al señor(a) GILBERT DE JESÚS ACEVEDO MARQUÉZ, obrando en su propio nombre___ o Representante Legal _X_ de la sociedad BIOASESORES DE COLOMBIA S.A.S., o Apoderado(a) Especial o General del señor(a) ___ o del representante legal de la sociedad ___.

PUBLÍQUESE Y CÚMPLASE.

DIEGO PADILLA ZULUAGA

Director Territorial D.A.R. Centro Sur

Elaboró: Janeth Peralta Díaz

Revisó: Ing. Gabriel Fernandez Vargas - Coordinador Proceso ARN-UT

Abogada DAR Centro Sur - Maribell Gonzalez Fresneda

Expediente No 0741-036-016-049-2014

Guadalajara de Buga, abril 7 de 2014

AUTO DE INICIACIÓN TRÁMITE O DERECHO AMBIENTAL

CONSIDERANDO

Que el señor(a) MERY GONZALEZ DE DIAZ, identificado(a) con la cédula de ciudadanía No. 29.277.431 expedida en BUGA – VALLE DEL CAUCA y domicilio en CARRERA 9 A No. 4 SUR - 47 – MUNICIPIO DE BUGA, obrando en su propio nombre X o como Representante Legal ___ de la sociedad ___, con NIT ___ y domicilio en la ___ o como Apoderado(a) Especial o General del señor(a) ___ o del representante legal de la sociedad ___, con NIT ___ y domicilio en la ___, mediante escrito presentado en fecha 27 DE MARZO DE 2014, solicita a la Corporación Autónoma Regional del Valle del Cauca-CVC ___, o Dirección Ambiental Regional CENTRO SUR el Otorgamiento X o Cesión___ o Modificación___ o Traspaso___ o Cancelación___ o Renovación___ o Prorroga___, (Escoger el derecho o trámite correspondiente y marcar con una X) CONCESIÓN AGUAS SUPERFICIALES ___ O SUBTERANEAS___, PERMISO ___ O AUTORIZACIÓN___ APROVECHAMIENTO FORESTAL ÚNICO, PERMISO___ O AUTORIZACIÓN___ APROVECHAMIENTO FORESTAL PERSISTENTE, PERMISO___ O AUTORIZACIÓN___ APROVECHAMIENTO FORESTAL DOMÉSTICO, PERMISO DE VERTIMIENTO X, PERMISO DE EMISIONES ATMOSFÉRICAS___, PERMISO CONSTRUCCIÓN DE VÍAS___ Y/O EXPLANACIÓN___, PERMISO ADECUACIÓN DE TERRENO___, LICENCIA AMBIENTAL ___ O PLAN DE MANEJO AMBIENTAL___, OCUPACIÓN DE CAUCE Y APROBACIÓN OBRAS HIDRAÚLICAS___, para el LOTE No. 5, en el predio denominado VILLA MILENA o en terrenos ___, ubicado en la PARCELACIÓN REFUGIOS DE CALIMA, corregimiento de ___, Vereda EL VERGEL, jurisdicción del(os) municipio(o) de CALIMA EL DARIÉN, departamento del VALLE DEL CAUCA.

Que con la solicitud presentó la siguiente documentación: (Listar documentos presentados como anexos a la solicitud correspondiente)

- Formulario único nacional de solicitud de permiso de vertimiento diligenciado.
- Formato de discriminación de costo de proyecto diligenciado.
- Copia del documento del propietario del predio.
- Certificado actualizado del Registrador de Instrumentos Públicos y Privados sobre la propiedad del inmueble, o la prueba idónea de la posesión o tenencia actualizado.
- Plano donde se identifique origen, cantidad y localización georreferenciada de las descargas al cuerpo de agua o al suelo.
- Caracterización actual del vertimiento existente o estado final previsto para el vertimiento proyectado de conformidad con la norma de vertimientos vigente.

- Ubicación, descripción de la operación del sistema, memorias técnicas y diseños de ingeniería conceptual y básica, planos de detalle del sistema de tratamiento y condiciones de eficiencia del sistema de tratamiento que se adoptará.
- Concepto sobre el uso del suelo expedido por la autoridad municipal competente.
- Constancia de la forma de abastecimiento de agua potable al predio.

Como la solicitud se encuentra ajustada a lo establecido en las normas vigentes que regulan la materia y siendo la Corporación competente para conocer de la presente solicitud, según la facultad otorgada por el artículo 31 numeral 9 de la Ley 99 de diciembre 22 de 1993, el Director Ambiental Territorial

DISPONE:

PRIMERO: INICIAR el procedimiento administrativo de la solicitud presentada por el señor(a) MERY GONZALEZ DE DIAZ, identificado(a) con la cédula de ciudadanía No. 29.277.431 expedida en BUGA – VALLE DEL CAUCA y domicilio en CARRERA 9 A No. 4 SUR - 47 – MUNICIPIO DE BUGA, obrando en su propio nombre X o como Representante Legal de la sociedad , con NIT y domicilio en la , tendiente al Otorgamiento X o Cesión o Modificación o Traspaso o Cancelación o Renovación o Prorroga , de: UN PERMISO DE VERTIMIENTO, para el LOTE No. 5, en el predio denominado VILLA MILENA o en terrenos , ubicado en la PARCELACIÓN REFUGIOS DE CALIMA, corregimiento de , Vereda EL VERGEL, jurisdicción del(os) municipio(o) de CALIMA EL DARIÉN, departamento del VALLE DEL CAUCA.

SEGUNDO: Como tarifa por el servicio de evaluación del Derecho Ambiental, el(os) señor(a)(s) o sociedad MERY GONZALEZ DE DIAZ, deberá (n) cancelar por una sola vez, a favor de la Corporación Autónoma Regional del Valle del Cauca – CVC, la suma de \$ SEISCIENTOS NOVENTA MIL TRESCIENTOS OCHO PESOS M/C (\$690.308) de acuerdo con lo establecido en la Ley 633 de 2000 y en la Resolución 0100 No. 0100-0222 del 14 DE ABRIL DE 2011.

PARÁGRAFO PRIMERO: La suma anteriormente expresada deberá ser cancelada en la cuenta 484-62507-4 del BANCO DE BOGOTÁ mediante consignación que se le entregará en las instalaciones de la Dirección Ambiental Regional CENTRO SUR, o del Grupo de Licencias Ambientales, con sede en la ciudad GUADALAJARA DE BUGA. La suma anterior, deberá ser cancelada en el término de los cinco (5) días siguientes a la fecha de recibo del presente auto.

PARÁGRAFO SEGUNDO: El trámite no se continuará hasta tanto se haya pagado la tarifa por el servicio de evaluación. Transcurrido dos (2) meses de la expedición del presente auto sin que se presente el usuario a impulsar el trámite se archivara la solicitud sin perjuicio que esta se presente de nuevo.

TERCERO: (UNICAMENTE PARA CONCESIONES DE AGUAS Y PERMISOS FORESTALES) ORDÉNESE la fijación de un aviso en lugar público y visible de la Alcaldía del municipio (Valle), el cual deberá contener las partes pertinentes a la solicitud por el término de 10 días. Una vez desfijado dicho aviso, deberá glosarse al expediente con las correspondientes constancias de fijación y desfijación.

PARAGRAFO: Dentro de los cinco (5) días hábiles siguientes a la desfijación del citado aviso, deberá fijarse fecha y hora para la práctica de una visita ocular al sitio materia de la petición, en la cual deberá verificarse los hechos relacionados con la solicitud. Dentro de los cinco (5) días siguientes a la práctica de dicha diligencia, se deberá rendir el respectivo concepto técnico.

CUARTO: (UNICAMENTE PARA LICENCIAS AMBIENTALES O PLANES DE MANEJO AMBIENTAL): Por parte el(os) señor(a)(s) o sociedad , publíquese el texto del presente Auto dentro de los primeros CINCO (5) días hábiles siguientes al recibo del mismo, por una sola vez en un diario de amplia circulación en la región. Un ejemplar del diario que contenga la publicación debe allegarse a la Corporación, en un término que no podrá exceder los CINCO (5) días siguientes a la publicación.

PARAGRAFO: En caso de no presentarse la constancia de la publicación del Auto de Iniciación de Trámite y la constancia de pago del servicio de evaluación dentro de los términos señalados, se aplicará lo establecido en el artículo 13 del Código Contencioso Administrativo.

QUINTO: Por parte de la Dirección Ambiental Regional CENTRO SUR o del Grupo de Licencias Ambientales, publíquese un extracto de este auto con los datos pertinentes a la solicitud, en el Boletín de Actos Administrativos Ambientales de la CVC, para efectos de lo dispuesto en el artículo 70 de la Ley 99 de 1993, en concordancia con el artículo 15 del Código Contencioso Administrativo.

SEXTO: Por parte de la Dirección Ambiental Regional CENTRO SUR o del Grupo de Licencias Ambientales, comuníquese el presente auto al señor(a) MERY GONZALEZ DE DIAZ, obrando en su propio nombre X o como Representante Legal de la sociedad , o Apoderado(a) Especial o General del señor(a) o del representante legal de la sociedad .

PUBLÍQUESE Y CÚMPLASE.

FIRMA

NOMBRE DIEGO PADILLA ZULUAGA

Director Territorial DAR Centro Sur

○

FIRMA

NOMBRE _____

Director(a) General

Proyectó y elaboró: Yanira Elisabet Basante

Revisó: Ing. Diego Fernando Rivera Crespo, Coordinador Proceso ARNUT

Abogada: Maribell González Fresneda.

Exp. No. 0741-036-014-139-2014

Guadalajara de Buga, febrero 14 de 2014

AUTO DE INICIACIÓN TRÁMITE O DERECHO AMBIENTAL

CONSIDERANDO

Que el señor(a) HECTOR GIRALDO ÁVILA, identificado(a) con la cédula de ciudadanía No. 16.350.043 expedida en TULUÁ – VALLE DEL CAUCA y domicilio en CARRERA 4 No. 3-04 – MUNICIPIO DE CALI, obrando en su propio nombre o como Representante Legal X de la sociedad BUGUEÑA DE ASEO S.A E.S.P – BUGASEO S.A E.S.P, con NIT 815.000.649-6 y domicilio en la CARRERA 9 No. 3-12 – MUNICIPIO DE BUGA o como Apoderado(a) Especial o General del señor(a) _____ o del representante legal de la sociedad _____, con NIT _____ y domicilio en la _____, mediante escrito presentado en fecha 29 DE ENERO DE 2014, solicita a la Corporación Autónoma Regional del Valle del Cauca-CVC _____, o Dirección Ambiental Regional CENTRO SUR el Otorgamiento X o Cesión _____ o Modificación _____ o Traspaso _____ o Cancelación _____ o Renovación _____ o Prorroga _____, (Escoger el derecho o trámite correspondiente y marcar con una X) CONCESIÓN AGUAS SUPERFICIALES _____ O SUBTERANEAS _____, PERMISO _____ O AUTORIZACIÓN _____ APROVECHAMIENTO FORESTAL ÚNICO, PERMISO _____ O AUTORIZACIÓN _____ APROVECHAMIENTO FORESTAL PERSISTENTE, PERMISO _____ O AUTORIZACIÓN _____ APROVECHAMIENTO FORESTAL DOMÉSTICO, PERMISO DE VERTIMIENTO X, PERMISO DE EMISIONES ATMOSFÉRICAS _____, PERMISO CONSTRUCCIÓN DE VÍAS _____ Y/O EXPLANACIÓN _____, PERMISO ADECUACIÓN DE TERRENO _____, LICENCIA AMBIENTAL _____ O PLAN DE MANEJO AMBIENTAL _____, OCUPACIÓN DE CAUCE Y APROBACIÓN OBRAS HIDRAÚLICAS _____, para LA EMPRESA BUGUENA DE ASEO S.A E.S.P, en el predio denominado BUGASEO S.A E.S.P o en terrenos _____, ubicado en EL CALLEJÓN BALBOA – FRENTE A LA CÁRCEL MUNICIPAL DE BUGA, corregimiento de _____, jurisdicción del(os) municipio(o) de GUADALAJARA DE BUGA, departamento del VALLE DEL CAUCA.

Que con la solicitud presentó la siguiente documentación: (Listar documentos presentados como anexos a la solicitud correspondiente)

- Formulario único nacional de solicitud de permiso de vertimiento diligenciado.
- Formato de discriminación de costo de proyecto diligenciado.
- Certificado de existencia y representación legal para el caso de persona jurídica.
- Copia del documento del representante legal.
- Certificado actualizado del Registrador de Instrumentos Públicos y Privados sobre la propiedad del inmueble, o la prueba idónea de la posesión o tenencia actualizado.
- Plano donde se identifique origen, cantidad y localización georreferenciada de las descargas al cuerpo de agua o al suelo.
- Caracterización actual del vertimiento existente o estado final previsto para el vertimiento proyectado de conformidad con la norma de vertimientos vigente.
- Ubicación, descripción de la operación del sistema, memorias técnicas y diseños de ingeniería conceptual y básica, planos de detalle del sistema de tratamiento y condiciones de eficiencia del sistema de tratamiento que se adoptará.
- Concepto sobre el uso del suelo expedido por la autoridad municipal competente.
- Evaluación ambiental del vertimiento.
- Plan de gestión del riesgo para el manejo del vertimiento.
- Plan de Contingencia para el Manejo de Derrames Hidrocarburos o Sustancias Nocivas.

Como la solicitud se encuentra ajustada a lo establecido en las normas vigentes que regulan la materia y siendo la Corporación competente para conocer de la presente solicitud, según la facultad otorgada por el artículo 31 numeral 9 de la Ley 99 de diciembre 22 de 1993, el Director General o Director Ambiental Territorial

DISPONE:

PRIMERO: INICIAR el procedimiento administrativo de la solicitud presentada por el señor(a) HECTOR GIRALDO ÁVILA, identificado(a) con la cédula de ciudadanía No. 16.350.043 expedida en TULUÁ – VALLE DEL CAUCA y domicilio en CARRERA 4 No. 3-04 – MUNICIPIO DE CALI, obrando en su propio nombre o como Representante Legal X de la sociedad BUGUEÑA DE ASEO S.A E.S.P – BUGASEO S.A E.S.P, con NIT 815.000.649-6 y domicilio en la CARRERA 9 No. 3-12 – MUNICIPIO DE BUGA o como Apoderado(a) Especial o General del señor(a) _____ o del representante legal de la sociedad _____, con NIT _____ y domicilio en la _____, tendiente al Otorgamiento X o Cesión _____ o Modificación _____ o Traspaso _____ o Cancelación _____ o Renovación _____ o Prorroga _____, de: UN PERMISO DE VERTIMIENTO, para LA EMPRESA BUGUENA DE ASEO S.A E.S.P, en el predio denominado BUGASEO S.A E.S.P o en terrenos _____, ubicado en EL CALLEJÓN BALBOA – FRENTE A LA

CÁRCEL MUNICIPAL DE BUGA, corregimiento de _____, jurisdicción del(os) municipio(o) de GUADALAJARA DE BUGA, departamento del VALLE DEL CAUCA.

SEGUNDO: Como tarifa por el servicio de evaluación del Derecho Ambiental, el(os) señor(a)(s) o sociedad BUGUEÑA DE ASEO S.A E.S.P – BUGASEO S.A E.S.P, deberá(n) cancelar por una sola vez, a favor de la Corporación Autónoma Regional del Valle del Cauca – CVC, la suma de \$ UN MILLÓN CIENTO NOVENTA Y DOS MIL SEISCIENTOS CINCUENTA PESOS M/C (\$1.192.650.0) de acuerdo con lo establecido en la Ley 633 de 2000 y en la Resolución 0100 No. 0100-0222 del 14 DE ABRIL DE 2011.

PARÁGRAFO PRIMERO: La suma anteriormente expresada deberá ser cancelada en la cuenta 484-62507-4 del BANCO DE BOGOTÁ mediante consignación que se le entregará en las instalaciones de la Dirección Ambiental Regional CENTRO SUR, o del Grupo de Licencias Ambientales, con sede en la ciudad GUADALAJARA DE BUGA. La suma anterior, deberá ser cancelada en el término de los cinco (5) días siguientes a la fecha de recibo del presente Auto.

PARÁGRAFO SEGUNDO: El trámite no se continuará hasta tanto se haya pagado la tarifa por el servicio de evaluación. Transcurrido dos (2) meses de la expedición del presente auto sin que se presente el usuario a impulsar el trámite se archivara la solicitud sin perjuicio que esta se presente de nuevo.

TERCERO: (UNICAMENTE PARA CONCESIONES DE AGUAS Y PERMISOS FORESTALES) ORDÉNESE la fijación de un aviso en lugar público y visible de la Alcaldía del municipio _____ (Valle), el cual deberá contener las partes pertinentes a la solicitud por el término de 10 días. Una vez desfijado dicho aviso, deberá glosarse al expediente con las correspondientes constancias de fijación y desfijación.

PARAGRAFO: Dentro de los cinco (5) días hábiles siguientes a la desfijación del citado aviso, deberá fijarse fecha y hora para la práctica de una visita ocular al sitio materia de la petición, en la cual deberá verificarse los hechos relacionados con la solicitud. Dentro de los cinco (5) días siguientes a la práctica de dicha diligencia, se deberá rendir el respectivo concepto técnico.

CUARTO: (UNICAMENTE PARA LICENCIAS AMBIENTALES O PLANES DE MANEJO AMBIENTAL): Por parte el(os) señor(a)(s) o sociedad _____, publíquese el texto del presente Auto dentro de los primeros CINCO (5) días hábiles siguientes al recibo del mismo, por una sola vez en un diario de amplia circulación en la región. Un ejemplar del diario que contenga la publicación debe allegarse a la Corporación, en un término que no podrá exceder los CINCO (5) días siguientes a la publicación.

PARAGRAFO: En caso de no presentarse la constancia de la publicación del Auto de Iniciación de Trámite y la constancia de pago del servicio de evaluación dentro de los términos señalados, se aplicará lo establecido en el artículo 13 del Código Contencioso Administrativo.

QUINTO: Por parte de la Dirección Ambiental Regional CENTRO SUR o del Grupo de Licencias Ambientales, publíquese un extracto de este auto con los datos pertinentes a la solicitud, en el Boletín de Actos Administrativos Ambientales de la CVC, para efectos de lo dispuesto en el artículo 70 de la Ley 99 de 1993, en concordancia con el artículo 15 del Código Contencioso Administrativo.

SEXTO: Por parte de la Dirección Ambiental Regional CENTRO SUR o del Grupo de Licencias Ambientales, comuníquese el presente auto al señor(a) HECTOR GIRALDO ÁVILA, obrando en su propio nombre o como Representante Legal ☒ de la sociedad BUGUEÑA DE ASEO S.A E.S.P – BUGASEO S.A E.S.P, o Apoderado(a) Especial o General del señor(a) _____ o del representante legal de la sociedad _____.

PUBLÍQUESE Y CÚMPLASE.

FIRMA

NOMBRE DIEGO PADILLA ZULUAGA

Director Territorial DAR Centro Sur

O

FIRMA

NOMBRE _____

Director(a) General

Proyectó y elaboró: Yanira Elisabet Basante

Revisó: Ing. Gabriel Fernández Vargas, Coordinador Proceso ARNUT

Abogada: Maribell González F.

Exp. No. 0741-036-014-460-2013

Guadalajara de Buga, 10 de Febrero de 2014

**AUTO DE INICIACIÓN
TRÁMITE O DERECHO AMBIENTAL**

CONSIDERANDO

Que el señor(a) JORGE ALBERTO CARDOZO HURTADO, identificado con la cedula de ciudadanía No 16'641.207 expedida en Cali (Valle), y domicilio en la Cra 2 Oeste No 2-21, Edificio Don Juan- Oficina 201- Cali, obrando en su propio nombre__ o como Representante Legal _x_ o como Apoderado(a) Especial o General del señor(a) __ o del representante legal de la sociedad CARDOZO HURTADO SCA, con NIT 805.016.265-5 y domicilio en la Cra 2 Oeste No 2-21, Edificio Don Juan- Oficina 201- Cali, mediante escrito presentado en fecha 25 de Noviembre de 2013, solicita a la Corporación Autónoma Regional del Valle del Cauca-CVC, Dirección Ambiental Regional Centro Sur, el Otorgamiento _X_ o Cesión__ o Modificación__ o Traspaso__ o Cancelación__ o Renovación__ o Prorroga __, de CONCESIÓN AGUAS SUPERFICIALES _X_ O SUBTERANEAS__, PERMISO__ O AUTORIZACIÓN__ APROVECHAMIENTO FORESTAL ÚNICO, PERMISO__ O AUTORIZACIÓN__ APROVECHAMIENTO FORESTAL PERSISTENTE, PERMISO__ O AUTORIZACIÓN__ APROVECHAMIENTO FORESTAL DOMÉSTICO, PERMISO DE VERTIMIENTO__ PERMISO DE EMISIONES ATMOSFÉRICAS__, PERMISO CONSTRUCCIÓN DE VÍAS__ Y/O EXPLANACIÓN__, PERMISO ADECUACIÓN DE TERRENO__, LICENCIA AMBIENTAL __ O PLAN DE MANEJO AMBIENTAL__, OCUPACIÓN DE CAUCE Y APROBACIÓN OBRAS HIDRÁULICAS __, para riego de caña de azúcar, en el predio denominado La Lorena o en terrenos__, ubicado en la vereda Montegrande, corregimiento ____, jurisdicción del(os) municipio(o) de San Pedro, departamento del Valle del Cauca.

Que con la solicitud presentó los siguientes documentos:

- Formato de solicitud diligenciado.
- Solicitud por escrito.
- Certificado de Tradición Actualizado No 373-4493 de fecha 22 de Noviembre 23 de 2013.
- Copia de Escritura Publica 0122 de fecha 27 de enero de 2010 de la Notaria Segunda de Cali.
- Certificado de Existencia y Representación de la Cámara de Comercio de Cali.
- Copia avalúo catastral.
- Fotocopia de la cedula de ciudadanía.
- Evaluación costos del proyecto (\$877'420.952).

Como la solicitud se encuentra ajustada a lo establecido en las normas vigentes que regulan la materia y siendo la Corporación competente para conocer de la presente solicitud, según la facultad otorgada por el artículo 31 numeral 9 de la Ley 99 de diciembre 22 de 1993,

DISPONE:

PRIMERO: INICIAR el procedimiento administrativo de la solicitud presentada por el señor(a) JORGE ALBERTO CARDOZO HURTADO, identificado con la cedula de ciudadanía No 16'641.207 expedida en Cali (Valle), y domicilio en Cra 2 Oeste No 2-21, Edificio Don Juan- Oficina 201- Cali, obrando en su propio nombre__ o como Representante Legal _X_ de la sociedad CARDOZO HURTADO SCA, con NIT 805.016.265-5 y domicilio en la Cra 2 Oeste No 2-21, Edificio Don Juan- Oficina 201- Cali, tendiente al Otorgamiento X o Cesión__ o Modificación__ o Traspaso__ o Cancelación__ o Renovación__ o Prorroga __, de: para una concesión de aguas de uso público en el predio denominado La Lorena o en terrenos__, ubicado en la vereda Montegrande, corregimiento ____, jurisdicción del(os) municipio(o) de San Pedro, departamento del Valle del Cauca.

SEGUNDO: Como tarifa por el servicio de evaluación del Derecho Ambiental, el(os) señor(a)(s) o sociedad CARDOZO HURTADO SCA, con NIT 805.016.265-5, deberá(n) cancelar por una sola vez, a favor de la Corporación Autónoma Regional del Valle del Cauca – CVC, la suma UN MILLON DOSCIENTOS SESENTA Y UN MIL OCHOCIENTOS CINCUENTA Y TRES PESOS (\$1'261.853 M/CTE) de acuerdo con lo establecido en las Resoluciones 0100 Nos. 0100- 0197 del 17 de abril de 2008, 0100-0222 del 14 de febrero de 2011 y 0100-107 del 7 de febrero de 2012 de la CVC.

PARÁGRAFO PRIMERO: La suma anteriormente expresada deberá ser cancelada en la cuenta CTE 484-62507-4 del Banco Bogotá o cuenta CTE 0180-6999983-9 del Banco Davivienda, mediante consignación que se le entregará en las instalaciones de la Dirección Ambiental Regional DAR Centro Sur, o del Grupo de Licencias Ambientales, con sede en la ciudad Guadalajara de Buga. La suma anterior, deberá ser cancelada en el término de los cinco (5) días siguientes a la fecha de recibo del presente Auto.

PARÁGRAFO SEGUNDO: El trámite no continuará hasta tanto se haya pagado la tarifa por el servicio de evaluación. Transcurrido un (1) mes de la expedición del presente auto sin que se presente el usuario a impulsar el trámite se archivará la solicitud sin perjuicio de que ésta se presente de nuevo.

TERCERO: ORDÉNESE la fijación del Aviso en lugar público y visible de la Alcaldía del municipio San Pedro (Valle) y en la Dirección Ambiental Regional Centro Sur de la CVC, por lo menos con antelación de 10 días hábiles a la práctica de la visita ocular, en el cual deberá indicarse el lugar, la fecha y el objeto de la visita para que las personas que se crean con derecho a intervenir puedan hacerlo. Una vez desfijado dicho aviso, deberá glosarse al expediente con las correspondientes constancias de fijación y desfijación.

PARAGRAFO: Dentro de los cinco (5) días hábiles siguientes a la desfijación del citado aviso, deberá fijarse fecha y hora para la práctica de una visita de inspección ocular al sitio materia de la petición, en la cual deberá verificarse los

hechos relacionados con la solicitud. Dentro de los cinco (5) días siguientes a la práctica de dicha diligencia, se deberá rendir el respectivo concepto técnico.

CUARTO: (UNICAMENTE PARA LICENCIAS AMBIENTALES O PLANES DE MANEJO AMBIENTAL): Por parte el(os) señor(a)(s) o sociedad _____, publíquese el texto del presente Auto dentro de los primeros CINCO (5) días hábiles siguientes al recibo del mismo, por una sola vez en un diario de amplia circulación en la región. Un ejemplar del diario que contenga la publicación debe allegarse a la Corporación, en un término que no podrá exceder los CINCO (5) días siguientes a la publicación.

PARAGRAFO: En caso de no presentarse la constancia de la publicación del Auto de Iniciación de Trámite y la constancia de pago del servicio de evaluación dentro de los términos señalados, se aplicará lo establecido en el artículo 13 del Código Contencioso Administrativo.

QUINTO: Por parte de la Dirección Ambiental Regional DAR Centro Sur, publíquese un extracto de este auto con los datos pertinentes a la solicitud, en el Boletín de Actos Administrativos Ambientales de la CVC, para efectos de lo dispuesto en el artículo 70 de la Ley 99 de 1993, en concordancia con el artículo 15 del Código Contencioso Administrativo.

SEXTO: Por parte de la Dirección Ambiental Regional Centro Sur o del Grupo de Licencias Ambientales, comuníquese el presente auto al señor(a) JORGE CARDOZO HURTADO obrando en su propio nombre__ o Representante Legal __x_ de la sociedad CARDOZO HURTADO SCA, o Apoderado(a) Especial o General del señor(a) ____ o del representante legal de la sociedad ____.

PUBLÍQUESE Y CÚMPLASE.

DIEGO PADILLA ZULUAGA
Director Territorial D.A.R. Centro Sur

Elaboró: Abelardo Muñoz Castillo
Revisó: Ing. Gabriel Fernandez Vargas – Coordinador Proceso ARN-UT
Abogada DAR Centro Sur

Expediente No 0741-010-002-448-2013

Guadalajara de Buga, febrero 3 de 2014

AUTO DE INICIACIÓN TRÁMITE O DERECHO AMBIENTAL

CONSIDERANDO

Que el señor(a) PABLO ENRIQUEZ TORO, identificado(a) con la cédula de ciudadanía No. 16.163.962 expedida en CALI, y domicilio en LA CARRERA 100 No. 15-32 DE LA CIUDAD DE CALI, obrando en su propio nombre ____ o como Representante Legal X de la sociedad CONSTRUCTORA SOMOS S.A., con NIT 800.147.022-6 y domicilio en LA CARRERA 100 No. 15-32 DE LA CIUDAD DE CALI o como Apoderado(a) Especial o General del señor(a) _____ o del representante legal de la sociedad _____, con NIT _____ y domicilio en la _____, mediante escrito presentado en fecha 27 DE ENERO DE 2014, solicita a la Corporación Autónoma Regional del Valle del Cauca-CVC____, o Dirección Ambiental Regional CENTRO SUR, el Otorgamiento X o Cesión____ o Modificación____ o Traspaso____ o Cancelación____ o Renovación ____ o Prorroga____, (Escoger el derecho o trámite correspondiente y marcar con una X) CONCESIÓN AGUAS SUPERFICIALES ____ O SUBTERANEAS____, PERMISO ____ O AUTORIZACIÓN ____ APROVECHAMIENTO FORESTAL ÚNICO, PERMISO ____ O AUTORIZACIÓN ____ APROVECHAMIENTO FORESTAL PERSISTENTE, PERMISO ____ O AUTORIZACIÓN ____ APROVECHAMIENTO FORESTAL DOMÉSTICO, PERMISO DE VERTIMIENTO X PERMISO DE EMISIONES ATMOSFÉRICAS____, PERMISO CONSTRUCCIÓN DE VÍAS____ Y/O EXPLANACIÓN____, PERMISO ADECUACIÓN DE TERRENO____, LICENCIA AMBIENTAL____ O PLAN DE MANEJO AMBIENTAL____, OCUPACIÓN DE CAUCE Y APROBACIÓN OBRAS HIDRAÚLICAS____ para EL CONDOMINIO CAMPESTRE SAN FELIPE, en el predio denominado CONDOMINIO SAN FELIPE o en terrenos____, ubicado en LA VIA NARANJAL, corregimiento de SABALETAS, jurisdicción del(os) municipio(o) de GINEBRA, departamento del Valle del Cauca.

Que con la solicitud presentó la siguiente documentación: (Listar documentos presentados como anexos a la solicitud correspondiente).

0. Formulario único nacional de solicitud de permiso de vertimiento.
1. Formato de discriminación de costo de proyecto.

2. Certificado de existencia y representación legal.
3. Copia del documento de identidad del representante legal.
4. Normativas constructivas y reglamento de la copropiedad del Condominio Campestre San Felipe.
5. Plano donde se identifique origen, cantidad y localización georreferenciada de las descargas al cuerpo de agua o al suelo.
6. Caracterización actual del vertimiento existente o estado final previsto para el vertimiento proyectado de conformidad con la norma de vertimientos vigente.
7. Ubicación, descripción de la operación del sistema, memorias técnicas y diseños de ingeniería conceptual y básica, planos de detalle del sistema de tratamiento y condiciones de eficiencia del sistema de tratamiento que se adoptará.
8. Concepto sobre el uso del suelo expedido por la autoridad municipal competente.
9. Constancia de la forma de abastecimiento de agua potable al predio.
10. Evaluación ambiental del vertimiento.
11. Repuesta emitida por la oficina de Planeación Municipal sobre la franja protectora de la acequia de riego que atraviesa el predio.
12. Constancia de pago para la prestación del servicio de evaluación del permiso de vertimiento.

Como la solicitud se encuentra ajustada a lo establecido en las normas vigentes que regulan la materia y siendo la Corporación competente para conocer de la presente solicitud, según la facultad otorgada por el artículo 31 numeral 9 de la Ley 99 de diciembre 22 de 1993, el Director General o Director Ambiental Territorial

DISPONE:

PRIMERO: INICIAR el procedimiento administrativo de la solicitud presentada por el señor(a) PABLO ENRIQUEZ TORO, identificado(a) con la cédula de ciudadanía No. 16.163.962 expedida en CALI, y domicilio en LA CARRERA 100 No. 15-32 DE LA CIUDAD DE CALI, obrando en su propio nombre o como Representante Legal X de la sociedad CONSTRUCTORA SOMOS S.A., con NIT 800.147.022-6 y domicilio en la CARRERA 100 No. 15-32 DE LA CIUDAD DE CALI o como Apoderado(a) Especial o General del señor(a) _____ o del representante legal de la sociedad _____, con NIT _____ y domicilio en la _____, tendiente al Otorgamiento X o Cesión _____ o Modificación _____ o Traspaso _____ o Cancelación _____ o Renovación _____ o Prorroga _____, de PERMISO DE VERTIMIENTO X, para EL CONDOMINIO CAMPESTRE SAN FELIPE, en el predio denominado CONDOMINIO SAN FELIPE o en terrenos _____, ubicado en LA VIA NARANJAL, corregimiento de SABALETAS, jurisdicción del(os) municipio(o) de GINEBRA, departamento del Valle del Cauca.

SEGUNDO: Como tarifa por el servicio de evaluación del Derecho Ambiental, el(os) señor(a)(s) _____ o sociedad CONSTRUCTORA SOMOS S.A., canceló por una sola vez, a favor de la Corporación Autónoma Regional del Valle del Cauca – CVC, la suma de \$ UN MILLON CIENTO NOVENTA Y DOS MIL SEISCIENTOS CINCUENTA MIL PESOS M/C (\$1.192.650.0) de acuerdo con lo establecido en la Ley 633 de 2000 y en la Resolución 0100 No. 0100 No. 0100 No. 0100-0222 de Abril 14 de 2011.

PARÁGRAFO PRIMERO: La suma anteriormente expresada fue cancelada en la cuenta 0180-6999983-9 del Banco Davivienda, mediante consignación que se entregó en las instalaciones de la Dirección Ambiental Regional CENTRO SUR, o del Grupo de Licencias Ambientales, con sede en la ciudad BUGA. La suma anterior, fue cancelada el día 17 de enero de 2014 dentro de los términos concedidos.

TERCERO: (UNICAMENTE PARA CONCESIONES DE AGUAS Y PERMISOS FORESTALES) ORDÉNESE la fijación de un aviso en lugar público y visible de la Alcaldía del municipio _____ (Valle), el cual deberá contener las partes pertinentes a la solicitud por el termino de 10 días. Una vez desfijado dicho aviso, deberá glosarse al expediente con las correspondientes constancias de fijación y desfijación.

PARAGRAFO: Dentro de los cinco (5) días hábiles siguientes a la desfijación del citado aviso, deberá fijarse fecha y hora para la práctica de una visita ocular al sitio materia de la petición, en la cual deberá verificarse los hechos relacionados con la solicitud. Dentro de los cinco (5) días siguientes a la práctica de dicha diligencia, se deberá rendir el respectivo concepto técnico.

CUARTO: (UNICAMENTE PARA LICENCIAS AMBIENTALES O PLANES DE MANEJO AMBIENTAL): Por parte el(os) señor(a)(s) o sociedad _____, publíquese el texto del presente Auto dentro de los primeros CINCO (5) días hábiles siguientes al recibo del mismo, por una sola vez en un diario de amplia circulación en la región. Un ejemplar del diario que contenga la publicación debe allegarse a la Corporación, en un término que no podrá exceder los CINCO (5) días siguientes a la publicación.

PARAGRAFO: En caso de no presentarse la constancia de la publicación del Auto de Iniciación de Trámite y la constancia de pago del servicio de evaluación dentro de los términos señalados, se aplicará lo establecido en el artículo 13 del Código Contencioso Administrativo.

QUINTO: Por parte de la Dirección Ambiental Regional CENTRO SUR o del Grupo de Licencias Ambientales, publíquese un extracto de este auto con los datos pertinentes a la solicitud, en el Boletín de Actos Administrativos Ambientales de la CVC, para efectos de lo dispuesto en el artículo 70 de la Ley 99 de 1993, en concordancia con el artículo 15 del Código Contencioso Administrativo.

SEXTO: Por parte de la Dirección Ambiental Regional CENTRO SUR o del Grupo de Licencias Ambientales, comuníquese el presente auto al señor(a) PABLO ENRIQUEZ TORO, identificado(a) con la cédula de ciudadanía No. 16.163.962 expedida en CALI, y domicilio en LA CARRERA 100 No. 15-32 DE LA CIUDAD DE CALI, obrando en su propio nombre o como Representante Legal X de la sociedad CONSTRUCTORA SOMOS S.A., con NIT

800.147.022-6 y domicilio en LA CARRERA 100 No. 15-32 DE LA CIUDAD DE CALI, o Apoderado(a) Especial o General del señor(a) _____ o del representante legal de la sociedad _____.

PUBLÍQUESE Y CÚMPLASE.

FIRMA

NOMBRE DIEGO PADILLA ZULUAGA

Director Territorial DAR

O

FIRMA

NOMBRE _____

Director(a) General

Proyectó y elaboró: Yanira Elisabet Basante

Revisó: Ing. Gabriel Fernández Vargas – Coordinador Proceso ARNUT

Abogada: Maribel González Fresneda

Exp. No. 0741-036-014-008-2014

Guadalajara de Buga, enero 23 de 2014

**AUTO DE INICIACIÓN
TRÁMITE O DERECHO AMBIENTAL**

CONSIDERANDO

Que el señor(a) ENRIQUE OTERO OP DEN BOSCH, identificado(a) con la cédula de ciudadanía No. 14.198.923 expedida en IBAGUÉ, y domicilio en CALLE 27 No. 39 A -26 DEL MUNICIPIO DE TULUÁ, VALLE DEL CAUCA, obrando en su propio nombre _____ o como Representante Legal X de la empresa TRAPICHE LA ALSACIA S.A. con NIT 800033637-5 y domicilio en VEREDA MONTEGRANDE, MUNICIPIO DE SAN PEDRO o como Apoderado(a) Especial o General del señor(a) _____ o del representante legal de la sociedad _____, con NIT _____ y domicilio en la _____, mediante escrito presentado en fecha 14 DE NOVIEMBRE DE 2013, solicita a la Corporación Autónoma Regional del Valle del Cauca-CVC, o Dirección Ambiental Regional CENTRO SUR, el Otorgamiento X Cesión _____ o Modificación _____ o Traspaso _____ o Cancelación _____ o Renovación _____ o Prorroga _____, (Escoger el derecho o trámite correspondiente y marcar con una X) CONCESIÓN AGUAS SUPERFICIALES _____ O SUBTERANEAS _____, PERMISO _____ O AUTORIZACIÓN _____ APROVECHAMIENTO FORESTAL ÚNICO, PERMISO _____ O AUTORIZACIÓN _____ APROVECHAMIENTO FORESTAL PERSISTENTE, PERMISO _____ O AUTORIZACIÓN _____ APROVECHAMIENTO FORESTAL DOMÉSTICO, PERMISO DE VERTIMIENTO X PERMISO DE EMISIONES ATMOSFÉRICAS _____, PERMISO CONSTRUCCIÓN DE VÍAS _____ Y/O EXPLANACIÓN _____, PERMISO ADECUACIÓN DE TERRENO _____, LICENCIA AMBIENTAL _____ O PLAN DE MANEJO AMBIENTAL _____, OCUPACIÓN DE CAUCE Y APROBACIÓN OBRAS HIDRAÚLICAS _____, para _____, en el predio denominado TRAPICHE LA ALSACIA o en terrenos _____, ubicado en la vereda MONTEGRANDE, corregimiento de _____, jurisdicción del(os) municipio(o) de SAN PEDRO departamento del Valle del Cauca.

Que con la solicitud presentó la siguiente documentación: (Listar documentos presentados como anexos a la solicitud correspondiente)

1. Formulario único nacional de solicitud de permiso de vertimiento.
2. Formato de discriminación de costo de proyecto.
3. Certificado de existencia y representación legal.
4. Copia del documento de identidad del representante legal.
5. Contrato de arrendamiento de predio rural.
6. Certificado actualizado del Registrador de Instrumentos Públicos y Privados sobre la propiedad del inmueble, o la prueba idónea de la posesión o tenencia.
7. Plano donde se identifique origen, cantidad y localización georreferenciada de las descargas al cuerpo de agua o al suelo.
8. Caracterización actual del vertimiento existente o estado final previsto para el vertimiento proyectado de conformidad con la norma de vertimientos vigente.
9. Ubicación, descripción de la operación del sistema, memorias técnicas y diseños de ingeniería conceptual y básica, planos de detalle del sistema de tratamiento y condiciones de eficiencia del sistema de tratamiento que se adoptará.
10. Concepto sobre el uso del suelo expedido por la autoridad municipal competente.
11. Constancia de la forma de abastecimiento de agua potable al predio.
12. Evaluación ambiental del vertimiento.
13. Estudio de la vulnerabilidad de acuíferos.
14. Plan de gestión del riesgo para el manejo del vertimiento.

Como la solicitud se encuentra ajustada a lo establecido en las normas vigentes que regulan la materia y siendo la Corporación competente para conocer de la presente solicitud, según la facultad otorgada por el artículo 31 numeral 9 de la Ley 99 de diciembre 22 de 1993, Director Ambiental Territorial

DISPONE:

PRIMERO: INICIAR el procedimiento administrativo de la solicitud presentada por el señor(a) ENRIQUE OTERO OP DEN BOSCH, identificado(a) con la cédula de ciudadanía No. 14.198.923 expedida en IBAGUÉ, y domicilio en CALLE 27 No. 39 A -26 DEL MUNICIPIO DE TULUÁ, VALLE DEL CAUCA, obrando en su propio nombre o como Representante Legal X de la empresa TRAPICHE LA ALSACIA S.A., con NIT 800033637-5 y domicilio en la VEREDA MONTEGRANDE, MUNICIPIO DE SAN PEDRO o como Apoderado(a) Especial o General del señor(a) _____ o del representante legal de la sociedad _____, con NIT _____ y domicilio en la _____, mediante escrito presentado en fecha 14 DE NOVIEMBRE DE 2013, solicita a la Corporación Autónoma Regional del Valle del Cauca-CVC DAR CENTRO SUR, o Dirección Ambiental Regional _____, el Otorgamiento X o Cesión _____ o Modificación _____ o Traspaso _____ o Cancelación _____ o Renovación _____ de PERMISO DE VERTIMIENTO X, en el predio denominado TRAPICHE LA ALSACIA o en terrenos _____, ubicado en la vereda MONTEGRANDE, corregimiento de _____, jurisdicción del(os) municipio(o) de SAN PEDRO departamento del Valle del Cauca.

SEGUNDO: Como tarifa por el servicio de evaluación del Derecho Ambiental, el(os) señor(a)(s) _____ o empresa TRAPICHE LA ALSACIA S.A., deberá(n) cancelar por una sola vez, a favor de la Corporación Autónoma Regional del Valle del Cauca – CVC, la suma de \$ 993.142.00, de acuerdo con lo establecido en la Ley 633 de 2000 y en la Resolución 0100 No. 0100-0222 de Abril 14 de 2011.

PARÁGRAFO PRIMERO: La suma anteriormente expresada deberá ser cancelada en la cuenta 484-62507-4 del Banco de Bogotá, mediante consignación que se le entregará en las instalaciones de la Dirección Ambiental Regional Centro Sur, o del Grupo de Licencias Ambientales, con sede en la ciudad Buga. La suma anterior, deberá ser cancelada en el término de los cinco (5) días siguientes a la fecha de recibo del presente Auto.

PARÁGRAFO SEGUNDO: El trámite no se continuará hasta tanto se haya pagado la tarifa por el servicio de evaluación. Transcurrido dos (2) meses de la expedición del presente auto sin que se presente el usuario a impulsar el trámite se archivara la solicitud sin perjuicio que esta se presente de nuevo.

TERCERO: (UNICAMENTE PARA CONCESIONES DE AGUAS Y PERMISOS FORESTALES) ORDÉNESE la fijación de un aviso en lugar público y visible de la Alcaldía del municipio GUACARÍ (Valle), el cual deberá contener las partes pertinentes a la solicitud por el término de 10 días. Una vez desfijado dicho aviso, deberá glosarse al expediente con las correspondientes constancias de fijación y desfijación.

PARAGRAFO: Dentro de los cinco (5) días hábiles siguientes a la desfijación del citado aviso, deberá fijarse fecha y hora para la práctica de una visita ocular al sitio materia de la petición, en la cual deberá verificarse los hechos relacionados con la solicitud. Dentro de los cinco (5) días siguientes a la práctica de dicha diligencia, se deberá rendir el respectivo concepto técnico.

CUARTO: (UNICAMENTE PARA LICENCIAS AMBIENTALES O PLANES DE MANEJO AMBIENTAL): Por parte el(os) señor(a)(s) o sociedad _____, publíquese el texto del presente Auto dentro de los primeros CINCO (5) días hábiles siguientes al recibo del mismo, por una sola vez en un diario de amplia circulación en la región. Un ejemplar del diario que contenga la publicación debe allegarse a la Corporación, en un término que no podrá exceder los CINCO (5) días siguientes a la publicación.

PARAGRAFO: En caso de no presentarse la constancia de la publicación del Auto de Iniciación de Trámite y la constancia de pago del servicio de evaluación dentro de los términos señalados, se aplicará lo establecido en el artículo 13 del Código Contencioso Administrativo.

QUINTO: Por parte de la Dirección Ambiental Regional CENTRO SUR o del Grupo de Licencias Ambientales, publíquese un extracto de este auto con los datos pertinentes a la solicitud, en el Boletín de Actos Administrativos Ambientales de la CVC, para efectos de lo dispuesto en el artículo 70 de la Ley 99 de 1993, en concordancia con el artículo 15 del Código Contencioso Administrativo.

SEXTO: Por parte de la Dirección Ambiental Regional CENTRO SUR o del Grupo de Licencias Ambientales, comuníquese el presente auto al señor(a) ENRIQUE OTERO OP DEN BOSCH, identificado(a) con la cédula de ciudadanía No. 14.198.923, Representante Legal de la empresa TRAPICHE LA ALSACIA S.A.

PUBLÍQUESE Y CÚMPLASE.

FIRMA

NOMBRE DIEGO PADILLA ZULUAGA

Director Territorial DAR

Elaboró: Yanira Elisabet Basante

*Revisó: Ing. Gabriel Fernández Vargas -, Coordinador Proceso ARNUT
Maribel González F., Asesora Jurídica*

Exp. 0741-036-014-17-2014